ТЕХНИЧЕСКИЙ ПЛАН

Здания (многоквартирного дома)

(вид объекта недвижимости, в отношении которого подготовлен технический план, в родительном падеже)

Общие сведения о кадастровых работах

1. Технический план подготовлен в результате выполнения кадастровых работ в связи с:

созданием здания, расположенного по адресу: Российская Федерация, Санкт-Петербург, внутригородское муниципальное образование Санкт-Петербурга муниципальный округ Морской, улица Челюскина, дом 6, строение 1 и 713 помещений в нем, в том числе: 435 жилых, 90 нежилых помещений и 188 машино-мест

2. Сведения о заказчике кадастровых работ:

Общество с ограниченной ответственностью "НТВО", ОГРН: 1157847245137, ИНН: 7841026056

3. Сведения о кадастровом инженере:

Фамилия, имя, отчество (при наличии отчества): Григорьева Татьяна Викторовна

Страховой номер индивидуального лицевого счета: 167-575-088 13

Уникальный регистрационный номер члена саморегулируемой организации кадастровых инженеров в реестре членов саморегулируемой организации кадастровых инженеров и дата внесения сведений о физическом лице в такой реестр: 5333, «29» мая 2015 г.

Контактный телефон: +79516543062

Почтовый адрес и адрес электронной почты, по которым осуществляется связь с кадастровым инженером:
191014, Санкт-Петербург, ул.Маяковского д.19/15
T.Grigoreva@guion.spb.ru

Наименование саморегулируемой организации кадастровых инженеров, членом которой является кадастровый инженер:
Ассоциация «Саморегулируемая организация кадастровых инженеров»

Полное или (в случае, если имеется) сокращенное наименование юридического лица, если кадастровый инженер является работником юридического лица, адрес юридического лица: ГУП "ГУИОН"

Наименование, номер и дата документа, на основании которого выполняются кадастровые работы:
Договор на выполнение технической инвентаризации и кадастровых работ, № С59-0000719, «02» апреля 2021 г.

Дата подготовки технического плана (число, месяц, год): «13» августа 2021 г.

Исходные данные

1. Перечень документов, использованных при подготовке технического плана

№ п/п	Наименование документа	Реквизиты документа
1	2	3
1	Проектная документация	ИД-1005-2018-АР, Общество с ограниченной ответственностью «Инженерное Дело», 01.06.2018
2	Разрешение на строительство	8-002-0136-2018, Служба государственного строительного надзора и экспертизы Санкт-Петербурга, 28.03.2018
3	Решение об аннулировании адреса объекта адресации и о присвоении нового адреса объекту адресации	05-26-72506/21-0-1, Комитет имущественных отношений Санкт-Петербурга, 05.08.2021
4	Справка по данным технической инвентаризации	9345-01/05, Санкт-Петербургское государственное унитарное предприятие «Городское управление инвентаризации и оценки недвижимости», 02.07.2021
5	Абрис	б/н, Комитет имущественных отношений Санкт-Петербурга, 26.06.2021
6	Выписка из Единого государственного реестра недвижимости об основных характеристиках и зарегистрированных правах на объект недвижимости	б/н, ФГИС ЕГРН, 05.07.2021

2. Сведения о геодезической основе, использованной при подготовке технического плана Система координат СК-1964

№ п/п	Название пункта и тип знака геодезической сети	Класс геодезической сети	Координаты, м		Сведения о состоянии на «12» июля 2021 г.		
			X	Y	наружного знака пункта	центра пункта	марки
1	2	3	4	5	6	7	8
1	BNTA ДГС	СГС-1	92773.19	111812.36	Сохранился	Сохранился	Сохранился
2	FAG2 ДГС	СГС-1	89251.04	116302.98	Сохранился	Сохранился	Сохранился
3	GU29 ДГС	СГС-1	97201.77	113872.15	Сохранился	Сохранился	Сохранился

3. Сведения о средствах измерений

№ п/п	Наименование прибора (инструмента, аппаратуры)	Сведения об утверждении типа средств измерений	Реквизиты свидетельства о поверке прибора (инструмента, аппаратуры)
1	2	3	4
1	Дальномер лазерный Leica DISTO A5 №1072723062	Свидетельство в Госреестре 30855-07, действительно до 01.04.2012	Свидетельство о поверке № 0138959, действительно до 16.08.2021
2	Тахеометр электронный Trimble M3 DR 5" №С653026	Свидетельство в Госреестре №46124-10, действительно до 01.08.2015	Свидетельство о поверке №С-АЦМ/02-08-2021/83220169 действительно до 01.08.2022
3	Аппаратура геодезическая спутниковая Trimble R8-III № 5210483916	Свидетельство в Госреестре №45148-10, действительно до 01.08.2015	Свидетельство о поверке №С-АЦМ/02-08-2021/83220206 действительно до 01.08.2022

Исходные данные

3. Сведения о средствах измерений

№ п/п	Наименование прибора (инструмента, аппаратуры)	Сведения об утверждении типа средств измерений	Реквизиты свидетельства о поверке прибора (инструмента, аппаратуры)
1	2	3	4
4	Аппаратура геодезическая спутниковая TOPCON NET-G3 A № 618-01904	Свидетельство в Госреестре № 44000-10, действителен до 01.04.2015	Свидетельство о поверке № С-АЦМ/24-02-2021/40367852 от 24.02.2021, действительно до 23.02.2022
5	Аппаратура геодезическая спутниковая Geodetika GRC220 № C00929	Свидетельство в Госреестре № 66128-16, действителен до 21.12.2021	Свидетельство о поверке № 409041 от 09.12.2020, действительно до 08.12.2021
6	Аппаратура геодезическая спутниковая TOPCON NET-G3 A № 618-01277	Свидетельство в Госреестре № 44000-10, действителен до 01.04.2015	Свидетельство о поверке № ГСИ038780 от 15.02.2021, действительно до 14.02.2022

4. Сведения об объекте (объектах) недвижимости, из которого (которых) был образован объект недвижимости

№ п/п	Кадастровый номер
1	2
1	-

5. Сведения о помещениях, машино-местах, расположенных в здании, сооружении

5.1. Сведения о помещениях, расположенных в здании, сооружении

№ п/п	Кадастровый номер помещения
1	2
-	-

5.2. Сведения о машино-местах, расположенных в здании, сооружении

№ п/п	Кадастровый номер машино-места
1	2
-	-

6. Сведения об объектах недвижимости, входящих в состав единого недвижимого комплекса

№ п/п	Вид объекта недвижимости, входящего в состав единого недвижимого комплекса	Кадастровый номер
1	2	3
-	-	-

Сведения о выполненных измерениях и расчетах

1. Метод определения координат характерных точек контура объекта недвижимости, части (частей) объекта недвижимости

Номер контура	Номера характерных точек контура	Метод определения координат
1	2	3
(1)	1	Аналитический метод
(1)	2	Аналитический метод
(1)	3	Аналитический метод
(1)	4	Аналитический метод
(1)	5	Аналитический метод
(1)	6	Аналитический метод
(1)	7	Аналитический метод
(1)	8	Аналитический метод
(1)	9	Аналитический метод
(1)	10	Аналитический метод
(1)	11	Аналитический метод
(1)	1	Аналитический метод
(2)	12	Геодезический метод
(2)	13	Геодезический метод
(2)	14	Геодезический метод
(2)	15	Геодезический метод
(2)	16	Геодезический метод
(2)	17	Геодезический метод
(2)	18	Геодезический метод
(2)	19	Геодезический метод
(2)	20	Геодезический метод
(2)	21	Геодезический метод
(2)	22	Геодезический метод
(2)	23	Геодезический метод
(2)	24	Геодезический метод
(2)	25	Геодезический метод
(2)	26	Геодезический метод
(2)	27	Геодезический метод
(2)	28	Геодезический метод
(2)	29	Геодезический метод
(2)	30	Геодезический метод
(2)	31	Геодезический метод
(2)	32	Геодезический метод
(2)	33	Геодезический метод
(2)	34	Геодезический метод

Сведения о выполненных измерениях и расчетах

1. Метод определения координат характерных точек контура объекта недвижимости, части (частей) объекта недвижимости

Номер контура	Номера характерных точек контура	Метод определения координат
1	2	3
(2)	35	Геодезический метод
(2)	36	Геодезический метод
(2)	37	Геодезический метод
(2)	38	Геодезический метод
(2)	39	Геодезический метод
(2)	40	Геодезический метод
(2)	41	Геодезический метод
(2)	42	Геодезический метод
(2)	43	Геодезический метод
(2)	44	Геодезический метод
(2)	45	Геодезический метод
(2)	46	Геодезический метод
(2)	47	Геодезический метод
(2)	48	Геодезический метод
(2)	49	Геодезический метод
(2)	50	Геодезический метод
(2)	51	Геодезический метод
(2)	52	Геодезический метод
(2)	53	Геодезический метод
(2)	54	Геодезический метод
(2)	55	Геодезический метод
(2)	56	Геодезический метод
(2)	57	Геодезический метод
(2)	58	Геодезический метод
(2)	59	Геодезический метод
(2)	60	Геодезический метод
(2)	61	Геодезический метод
(2)	62	Геодезический метод
(2)	63	Геодезический метод
(2)	64	Геодезический метод
(2)	65	Геодезический метод
(2)	66	Геодезический метод
(2)	67	Геодезический метод
(2)	68	Геодезический метод
(2)	69	Геодезический метод

Сведения о выполненных измерениях и расчетах

1. Метод определения координат характерных точек контура объекта недвижимости, части (частей) объекта недвижимости

Номер контура	Номера характерных точек контура	Метод определения координат
1	2	3
(2)	70	Геодезический метод
(2)	71	Геодезический метод
(2)	72	Геодезический метод
(2)	73	Геодезический метод
(2)	74	Геодезический метод
(2)	75	Геодезический метод
(2)	76	Геодезический метод
(2)	77	Геодезический метод
(2)	78	Геодезический метод
(2)	79	Геодезический метод
(2)	80	Геодезический метод
(2)	81	Геодезический метод
(2)	12	Геодезический метод
(3)	82	Геодезический метод
(3)	83	Геодезический метод
(3)	84	Геодезический метод
(3)	85	Геодезический метод
(3)	86	Геодезический метод
(3)	87	Геодезический метод
(3)	88	Геодезический метод
(3)	89	Геодезический метод
(3)	90	Геодезический метод
(3)	91	Геодезический метод
(3)	82	Геодезический метод
(4)	92	Геодезический метод
(4)	93	Геодезический метод
(4)	94	Геодезический метод
(4)	95	Геодезический метод
(4)	96	Геодезический метод
(4)	97	Геодезический метод
(4)	98	Геодезический метод
(4)	99	Геодезический метод
(4)	100	Геодезический метод
(4)	101	Геодезический метод
(4)	102	Геодезический метод

Сведения о выполненных измерениях и расчетах

1. Метод определения координат характерных точек контура объекта недвижимости, части (частей) объекта недвижимости

Номер контура	Номера характерных точек контура	Метод определения координат
1	2	3
(4)	103	Геодезический метод
(4)	104	Геодезический метод
(4)	105	Геодезический метод
(4)	106	Геодезический метод
(4)	107	Геодезический метод
(4)	108	Геодезический метод
(4)	109	Геодезический метод
(4)	110	Геодезический метод
(4)	111	Геодезический метод
(4)	92	Геодезический метод
(5)	112	Геодезический метод
(5)	113	Геодезический метод
(5)	114	Геодезический метод
(5)	115	Геодезический метод
(5)	112	Геодезический метод
(6)	116	Геодезический метод
(6)	117	Геодезический метод
(6)	118	Геодезический метод
(6)	119	Геодезический метод
(6)	116	Геодезический метод
(7)	120	Геодезический метод
(7)	121	Геодезический метод
(7)	122	Геодезический метод
(7)	123	Геодезический метод
(7)	120	Геодезический метод
(8)	124	Геодезический метод
(8)	125	Геодезический метод
(8)	126	Геодезический метод
(8)	127	Геодезический метод
(8)	124	Геодезический метод
(9)	128	Геодезический метод
(9)	129	Геодезический метод
(9)	130	Геодезический метод
(9)	131	Геодезический метод
(9)	128	Геодезический метод

Сведения о выполненных измерениях и расчетах

1. Метод определения координат характерных точек контура объекта недвижимости, части (частей) объекта недвижимости

Номер контура	Номера характерных точек контура	Метод определения координат
1	2	3
(10)	132	Геодезический метод
(10)	133	Геодезический метод
(10)	134	Геодезический метод
(10)	135	Геодезический метод
(10)	132	Геодезический метод
(11)	136	Геодезический метод
(11)	137	Геодезический метод
(11)	138	Геодезический метод
(11)	139	Геодезический метод
(11)	136	Геодезический метод
(12)	140	Геодезический метод
(12)	141	Геодезический метод
(12)	142	Геодезический метод
(12)	143	Геодезический метод
(12)	140	Геодезический метод
(13)	144	Геодезический метод
(13)	145	Геодезический метод
(13)	146	Геодезический метод
(13)	147	Геодезический метод
(13)	144	Геодезический метод
(14)	148	Геодезический метод
(14)	149	Геодезический метод
(14)	150	Геодезический метод
(14)	151	Геодезический метод
(14)	148	Геодезический метод
(15)	152	Геодезический метод
(15)	153	Геодезический метод
(15)	154	Геодезический метод
(15)	155	Геодезический метод
(15)	152	Геодезический метод
(16)	156	Геодезический метод
(16)	157	Геодезический метод
(16)	158	Геодезический метод
(16)	159	Геодезический метод
(16)	156	Геодезический метод

Сведения о выполненных измерениях и расчетах

1. Метод определения координат характерных точек контура объекта недвижимости, части (частей) объекта недвижимости

Номер контура	Номера характерных точек контура	Метод определения координат
1	2	3
(17)	160	Геодезический метод
(17)	161	Геодезический метод
(17)	162	Геодезический метод
(17)	163	Геодезический метод
(17)	160	Геодезический метод
(18)	164	Геодезический метод
(18)	165	Геодезический метод
(18)	166	Геодезический метод
(18)	167	Геодезический метод
(18)	164	Геодезический метод
(19)	168	Геодезический метод
(19)	169	Геодезический метод
(19)	170	Геодезический метод
(19)	171	Геодезический метод
(19)	168	Геодезический метод
(20)	172	Геодезический метод
(20)	173	Геодезический метод
(20)	174	Геодезический метод
(20)	175	Геодезический метод
(20)	172	Геодезический метод
(21)	176	Геодезический метод
(21)	177	Геодезический метод
(21)	178	Геодезический метод
(21)	179	Геодезический метод
(21)	176	Геодезический метод
(22)	180	Геодезический метод
(22)	181	Геодезический метод
(22)	182	Геодезический метод
(22)	183	Геодезический метод
(22)	180	Геодезический метод
(23)	184	Геодезический метод
(23)	185	Геодезический метод
(23)	186	Геодезический метод
(23)	187	Геодезический метод
(23)	184	Геодезический метод

Сведения о выполненных измерениях и расчетах

1. Метод определения координат характерных точек контура объекта недвижимости, части (частей) объекта недвижимости

Номер контура	Номера характерных точек контура	Метод определения координат
1	2	3
(24)	188	Геодезический метод
(24)	189	Геодезический метод
(24)	190	Геодезический метод
(24)	191	Геодезический метод
(24)	188	Геодезический метод
(25)	192	Геодезический метод
(25)	193	Геодезический метод
(25)	194	Геодезический метод
(25)	195	Геодезический метод
(25)	192	Геодезический метод
(26)	196	Геодезический метод
(26)	197	Геодезический метод
(26)	198	Геодезический метод
(26)	199	Геодезический метод
(26)	196	Геодезический метод
(27)	200	Геодезический метод
(27)	201	Геодезический метод
(27)	202	Геодезический метод
(27)	203	Геодезический метод
(27)	200	Геодезический метод
(28)	204	Геодезический метод
(28)	205	Геодезический метод
(28)	206	Геодезический метод
(28)	207	Геодезический метод
(28)	204	Геодезический метод
(29)	208	Геодезический метод
(29)	209	Геодезический метод
(29)	210	Геодезический метод
(29)	211	Геодезический метод
(29)	208	Геодезический метод
(30)	212	Геодезический метод
(30)	213	Геодезический метод
(30)	214	Геодезический метод
(30)	215	Геодезический метод
(30)	212	Геодезический метод

Сведения о выполненных измерениях и расчетах

1. Метод определения координат характерных точек контура объекта недвижимости, части (частей) объекта недвижимости

Номер контура	Номера характерных точек контура	Метод определения координат
1	2	3
(31)	216	Геодезический метод
(31)	217	Геодезический метод
(31)	218	Геодезический метод
(31)	219	Геодезический метод
(31)	216	Геодезический метод
(32)	220	Геодезический метод
(32)	221	Геодезический метод
(32)	222	Геодезический метод
(32)	223	Геодезический метод
(32)	220	Геодезический метод
(33)	224	Геодезический метод
(33)	225	Геодезический метод
(33)	226	Геодезический метод
(33)	227	Геодезический метод
(33)	224	Геодезический метод
(34)	228	Геодезический метод
(34)	229	Геодезический метод
(34)	230	Геодезический метод
(34)	231	Геодезический метод
(34)	228	Геодезический метод
(35)	232	Геодезический метод
(35)	233	Геодезический метод
(35)	234	Геодезический метод
(35)	235	Геодезический метод
(35)	232	Геодезический метод
(36)	236	Геодезический метод
(36)	237	Геодезический метод
(36)	238	Геодезический метод
(36)	239	Геодезический метод
(36)	236	Геодезический метод
(37)	240	Геодезический метод
(37)	241	Геодезический метод
(37)	242	Геодезический метод
(37)	243	Геодезический метод
(37)	240	Геодезический метод

Сведения о выполненных измерениях и расчетах

1. Метод определения координат характерных точек контура объекта недвижимости, части (частей) объекта недвижимости

Номер контура	Номера характерных точек контура	Метод определения координат
1	2	3
(38)	244	Геодезический метод
(38)	245	Геодезический метод
(38)	246	Геодезический метод
(38)	247	Геодезический метод
(38)	244	Геодезический метод
(39)	248	Геодезический метод
(39)	249	Геодезический метод
(39)	250	Геодезический метод
(39)	251	Геодезический метод
(39)	248	Геодезический метод
(40)	252	Геодезический метод
(40)	253	Геодезический метод
(40)	254	Геодезический метод
(40)	255	Геодезический метод
(40)	252	Геодезический метод
(41)	256	Геодезический метод
(41)	257	Геодезический метод
(41)	258	Геодезический метод
(41)	259	Геодезический метод
(41)	256	Геодезический метод
(42)	260	Геодезический метод
(42)	261	Геодезический метод
(42)	262	Геодезический метод
(42)	263	Геодезический метод
(42)	260	Геодезический метод
(43)	264	Геодезический метод
(43)	265	Геодезический метод
(43)	266	Геодезический метод
(43)	267	Геодезический метод
(43)	264	Геодезический метод
(44)	268	Геодезический метод
(44)	269	Геодезический метод
(44)	270	Геодезический метод
(44)	271	Геодезический метод
(44)	268	Геодезический метод

Сведения о выполненных измерениях и расчетах

1. Метод определения координат характерных точек контура объекта недвижимости, части (частей) объекта недвижимости

Номер контура	Номера характерных точек контура	Метод определения координат
1	2	3
(45)	272	Геодезический метод
(45)	273	Геодезический метод
(45)	274	Геодезический метод
(45)	275	Геодезический метод
(45)	276	Геодезический метод
(45)	277	Геодезический метод
(45)	278	Геодезический метод
(45)	279	Геодезический метод
(45)	272	Геодезический метод
(45)	280	Геодезический метод
(45)	281	Геодезический метод
(45)	282	Геодезический метод
(45)	283	Геодезический метод
(45)	280	Геодезический метод

2. Точность определения координат характерных точек контура объекта недвижимости

Номер контура	Номера характерных точек контура	Формулы, примененные для расчета средней квадратической погрешности определения координат характерных точек контура (Mt), м
1	2	3
(1)	1	$Mt = \sqrt{(ms^2 + mg^2)}=\sqrt{(0.03^2 + 0.06^2)}=0.07$
(1)	2	$Mt = \sqrt{(ms^2 + mg^2)}=\sqrt{(0.03^2 + 0.06^2)}=0.07$
(1)	3	$Mt = \sqrt{(ms^2 + mg^2)}=\sqrt{(0.03^2 + 0.06^2)}=0.07$
(1)	4	$Mt = \sqrt{(ms^2 + mg^2)}=\sqrt{(0.03^2 + 0.06^2)}=0.07$
(1)	5	$Mt = \sqrt{(ms^2 + mg^2)}=\sqrt{(0.03^2 + 0.06^2)}=0.07$
(1)	6	$Mt = \sqrt{(ms^2 + mg^2)}=\sqrt{(0.03^2 + 0.06^2)}=0.07$
(1)	7	$Mt = \sqrt{(ms^2 + mg^2)}=\sqrt{(0.03^2 + 0.06^2)}=0.07$
(1)	8	$Mt = \sqrt{(ms^2 + mg^2)}=\sqrt{(0.03^2 + 0.06^2)}=0.07$
(1)	9	$Mt = \sqrt{(ms^2 + mg^2)}=\sqrt{(0.03^2 + 0.06^2)}=0.07$
(1)	10	$Mt = \sqrt{(ms^2 + mg^2)}=\sqrt{(0.03^2 + 0.06^2)}=0.07$
(1)	11	$Mt = \sqrt{(ms^2 + mg^2)}=\sqrt{(0.03^2 + 0.06^2)}=0.07$
(1)	1	$Mt = \sqrt{(ms^2 + mg^2)}=\sqrt{(0.03^2 + 0.06^2)}=0.07$
(2)	12	$Mt = \sqrt{(ms^2 + mg^2)}=\sqrt{(0.03^2 + 0.06^2)}=0.07$
(2)	13	$Mt = \sqrt{(ms^2 + mg^2)}=\sqrt{(0.03^2 + 0.06^2)}=0.07$
(2)	14	$Mt = \sqrt{(ms^2 + mg^2)}=\sqrt{(0.03^2 + 0.06^2)}=0.07$

Сведения о выполненных измерениях и расчетах

2. Точность определения координат характерных точек контура объекта недвижимости

Номер контура	Номера характерных точек контура	Формулы, примененные для расчета средней квадратической погрешности определения координат характерных точек контура (Mt), м
1	2	3
(2)	15	$Mt = \sqrt{(ms^2 + mg^2)}=\sqrt{(0.03^2 + 0.06^2)}=0.07$
(2)	16	$Mt = \sqrt{(ms^2 + mg^2)}=\sqrt{(0.03^2 + 0.06^2)}=0.07$
(2)	17	$Mt = \sqrt{(ms^2 + mg^2)}=\sqrt{(0.03^2 + 0.06^2)}=0.07$
(2)	18	$Mt = \sqrt{(ms^2 + mg^2)}=\sqrt{(0.03^2 + 0.06^2)}=0.07$
(2)	19	$Mt = \sqrt{(ms^2 + mg^2)}=\sqrt{(0.03^2 + 0.06^2)}=0.07$
(2)	20	$Mt = \sqrt{(ms^2 + mg^2)}=\sqrt{(0.03^2 + 0.06^2)}=0.07$
(2)	21	$Mt = \sqrt{(ms^2 + mg^2)}=\sqrt{(0.03^2 + 0.06^2)}=0.07$
(2)	22	$Mt = \sqrt{(ms^2 + mg^2)}=\sqrt{(0.03^2 + 0.06^2)}=0.07$
(2)	23	$Mt = \sqrt{(ms^2 + mg^2)}=\sqrt{(0.03^2 + 0.06^2)}=0.07$
(2)	24	$Mt = \sqrt{(ms^2 + mg^2)}=\sqrt{(0.03^2 + 0.06^2)}=0.07$
(2)	25	$Mt = \sqrt{(ms^2 + mg^2)}=\sqrt{(0.03^2 + 0.06^2)}=0.07$
(2)	26	$Mt = \sqrt{(ms^2 + mg^2)}=\sqrt{(0.03^2 + 0.06^2)}=0.07$
(2)	27	$Mt = \sqrt{(ms^2 + mg^2)}=\sqrt{(0.03^2 + 0.06^2)}=0.07$
(2)	28	$Mt = \sqrt{(ms^2 + mg^2)}=\sqrt{(0.03^2 + 0.06^2)}=0.07$
(2)	29	$Mt = \sqrt{(ms^2 + mg^2)}=\sqrt{(0.03^2 + 0.06^2)}=0.07$
(2)	30	$Mt = \sqrt{(ms^2 + mg^2)}=\sqrt{(0.03^2 + 0.06^2)}=0.07$
(2)	31	$Mt = \sqrt{(ms^2 + mg^2)}=\sqrt{(0.03^2 + 0.06^2)}=0.07$
(2)	32	$Mt = \sqrt{(ms^2 + mg^2)}=\sqrt{(0.03^2 + 0.06^2)}=0.07$
(2)	33	$Mt = \sqrt{(ms^2 + mg^2)}=\sqrt{(0.03^2 + 0.06^2)}=0.07$
(2)	34	$Mt = \sqrt{(ms^2 + mg^2)}=\sqrt{(0.03^2 + 0.06^2)}=0.07$
(2)	35	$Mt = \sqrt{(ms^2 + mg^2)}=\sqrt{(0.03^2 + 0.06^2)}=0.07$
(2)	36	$Mt = \sqrt{(ms^2 + mg^2)}=\sqrt{(0.03^2 + 0.06^2)}=0.07$
(2)	37	$Mt = \sqrt{(ms^2 + mg^2)}=\sqrt{(0.03^2 + 0.06^2)}=0.07$
(2)	38	$Mt = \sqrt{(ms^2 + mg^2)}=\sqrt{(0.03^2 + 0.06^2)}=0.07$
(2)	39	$Mt = \sqrt{(ms^2 + mg^2)}=\sqrt{(0.03^2 + 0.06^2)}=0.07$
(2)	40	$Mt = \sqrt{(ms^2 + mg^2)}=\sqrt{(0.03^2 + 0.06^2)}=0.07$
(2)	41	$Mt = \sqrt{(ms^2 + mg^2)}=\sqrt{(0.03^2 + 0.06^2)}=0.07$
(2)	42	$Mt = \sqrt{(ms^2 + mg^2)}=\sqrt{(0.03^2 + 0.06^2)}=0.07$
(2)	43	$Mt = \sqrt{(ms^2 + mg^2)}=\sqrt{(0.03^2 + 0.06^2)}=0.07$
(2)	44	$Mt = \sqrt{(ms^2 + mg^2)}=\sqrt{(0.03^2 + 0.06^2)}=0.07$
(2)	45	$Mt = \sqrt{(ms^2 + mg^2)}=\sqrt{(0.03^2 + 0.06^2)}=0.07$
(2)	46	$Mt = \sqrt{(ms^2 + mg^2)}=\sqrt{(0.03^2 + 0.06^2)}=0.07$
(2)	47	$Mt = \sqrt{(ms^2 + mg^2)}=\sqrt{(0.03^2 + 0.06^2)}=0.07$
(2)	48	$Mt = \sqrt{(ms^2 + mg^2)}=\sqrt{(0.03^2 + 0.06^2)}=0.07$
(2)	49	$Mt = \sqrt{(ms^2 + mg^2)}=\sqrt{(0.03^2 + 0.06^2)}=0.07$

Сведения о выполненных измерениях и расчетах

2. Точность определения координат характерных точек контура объекта недвижимости

Номер контура	Номера характерных точек контура	Формулы, примененные для расчета средней квадратической погрешности определения координат характерных точек контура (Mt), м
1	2	3
(2)	50	$Mt = \sqrt{(ms^2 + mg^2)}=\sqrt{(0.03^2 + 0.06^2)}=0.07$
(2)	51	$Mt = \sqrt{(ms^2 + mg^2)}=\sqrt{(0.03^2 + 0.06^2)}=0.07$
(2)	52	$Mt = \sqrt{(ms^2 + mg^2)}=\sqrt{(0.03^2 + 0.06^2)}=0.07$
(2)	53	$Mt = \sqrt{(ms^2 + mg^2)}=\sqrt{(0.03^2 + 0.06^2)}=0.07$
(2)	54	$Mt = \sqrt{(ms^2 + mg^2)}=\sqrt{(0.03^2 + 0.06^2)}=0.07$
(2)	55	$Mt = \sqrt{(ms^2 + mg^2)}=\sqrt{(0.03^2 + 0.06^2)}=0.07$
(2)	56	$Mt = \sqrt{(ms^2 + mg^2)}=\sqrt{(0.03^2 + 0.06^2)}=0.07$
(2)	57	$Mt = \sqrt{(ms^2 + mg^2)}=\sqrt{(0.03^2 + 0.06^2)}=0.07$
(2)	58	$Mt = \sqrt{(ms^2 + mg^2)}=\sqrt{(0.03^2 + 0.06^2)}=0.07$
(2)	59	$Mt = \sqrt{(ms^2 + mg^2)}=\sqrt{(0.03^2 + 0.06^2)}=0.07$
(2)	60	$Mt = \sqrt{(ms^2 + mg^2)}=\sqrt{(0.03^2 + 0.06^2)}=0.07$
(2)	61	$Mt = \sqrt{(ms^2 + mg^2)}=\sqrt{(0.03^2 + 0.06^2)}=0.07$
(2)	62	$Mt = \sqrt{(ms^2 + mg^2)}=\sqrt{(0.03^2 + 0.06^2)}=0.07$
(2)	63	$Mt = \sqrt{(ms^2 + mg^2)}=\sqrt{(0.03^2 + 0.06^2)}=0.07$
(2)	64	$Mt = \sqrt{(ms^2 + mg^2)}=\sqrt{(0.03^2 + 0.06^2)}=0.07$
(2)	65	$Mt = \sqrt{(ms^2 + mg^2)}=\sqrt{(0.03^2 + 0.06^2)}=0.07$
(2)	66	$Mt = \sqrt{(ms^2 + mg^2)}=\sqrt{(0.03^2 + 0.06^2)}=0.07$
(2)	67	$Mt = \sqrt{(ms^2 + mg^2)}=\sqrt{(0.03^2 + 0.06^2)}=0.07$
(2)	68	$Mt = \sqrt{(ms^2 + mg^2)}=\sqrt{(0.03^2 + 0.06^2)}=0.07$
(2)	69	$Mt = \sqrt{(ms^2 + mg^2)}=\sqrt{(0.03^2 + 0.06^2)}=0.07$
(2)	70	$Mt = \sqrt{(ms^2 + mg^2)}=\sqrt{(0.03^2 + 0.06^2)}=0.07$
(2)	71	$Mt = \sqrt{(ms^2 + mg^2)}=\sqrt{(0.03^2 + 0.06^2)}=0.07$
(2)	72	$Mt = \sqrt{(ms^2 + mg^2)}=\sqrt{(0.03^2 + 0.06^2)}=0.07$
(2)	73	$Mt = \sqrt{(ms^2 + mg^2)}=\sqrt{(0.03^2 + 0.06^2)}=0.07$
(2)	74	$Mt = \sqrt{(ms^2 + mg^2)}=\sqrt{(0.03^2 + 0.06^2)}=0.07$
(2)	75	$Mt = \sqrt{(ms^2 + mg^2)}=\sqrt{(0.03^2 + 0.06^2)}=0.07$
(2)	76	$Mt = \sqrt{(ms^2 + mg^2)}=\sqrt{(0.03^2 + 0.06^2)}=0.07$
(2)	77	$Mt = \sqrt{(ms^2 + mg^2)}=\sqrt{(0.03^2 + 0.06^2)}=0.07$
(2)	78	$Mt = \sqrt{(ms^2 + mg^2)}=\sqrt{(0.03^2 + 0.06^2)}=0.07$
(2)	79	$Mt = \sqrt{(ms^2 + mg^2)}=\sqrt{(0.03^2 + 0.06^2)}=0.07$
(2)	80	$Mt = \sqrt{(ms^2 + mg^2)}=\sqrt{(0.03^2 + 0.06^2)}=0.07$
(2)	81	$Mt = \sqrt{(ms^2 + mg^2)}=\sqrt{(0.03^2 + 0.06^2)}=0.07$
(2)	12	$Mt = \sqrt{(ms^2 + mg^2)}=\sqrt{(0.03^2 + 0.06^2)}=0.07$
(3)	82	$Mt = \sqrt{(ms^2 + mg^2)}=\sqrt{(0.03^2 + 0.06^2)}=0.07$
(3)	83	$Mt = \sqrt{(ms^2 + mg^2)}=\sqrt{(0.03^2 + 0.06^2)}=0.07$

Сведения о выполненных измерениях и расчетах

2. Точность определения координат характерных точек контура объекта недвижимости

Номер контура	Номера характерных точек контура	Формулы, примененные для расчета средней квадратической погрешности определения координат характерных точек контура (Mt), м
1	2	3
(3)	84	$Mt = \sqrt{(ms^2 + mg^2)}=\sqrt{(0.03^2 + 0.06^2)}=0.07$
(3)	85	$Mt = \sqrt{(ms^2 + mg^2)}=\sqrt{(0.03^2 + 0.06^2)}=0.07$
(3)	86	$Mt = \sqrt{(ms^2 + mg^2)}=\sqrt{(0.03^2 + 0.06^2)}=0.07$
(3)	87	$Mt = \sqrt{(ms^2 + mg^2)}=\sqrt{(0.03^2 + 0.06^2)}=0.07$
(3)	88	$Mt = \sqrt{(ms^2 + mg^2)}=\sqrt{(0.03^2 + 0.06^2)}=0.07$
(3)	89	$Mt = \sqrt{(ms^2 + mg^2)}=\sqrt{(0.03^2 + 0.06^2)}=0.07$
(3)	90	$Mt = \sqrt{(ms^2 + mg^2)}=\sqrt{(0.03^2 + 0.06^2)}=0.07$
(3)	91	$Mt = \sqrt{(ms^2 + mg^2)}=\sqrt{(0.03^2 + 0.06^2)}=0.07$
(3)	82	$Mt = \sqrt{(ms^2 + mg^2)}=\sqrt{(0.03^2 + 0.06^2)}=0.07$
(4)	92	$Mt = \sqrt{(ms^2 + mg^2)}=\sqrt{(0.03^2 + 0.06^2)}=0.07$
(4)	93	$Mt = \sqrt{(ms^2 + mg^2)}=\sqrt{(0.03^2 + 0.06^2)}=0.07$
(4)	94	$Mt = \sqrt{(ms^2 + mg^2)}=\sqrt{(0.03^2 + 0.06^2)}=0.07$
(4)	95	$Mt = \sqrt{(ms^2 + mg^2)}=\sqrt{(0.03^2 + 0.06^2)}=0.07$
(4)	96	$Mt = \sqrt{(ms^2 + mg^2)}=\sqrt{(0.03^2 + 0.06^2)}=0.07$
(4)	97	$Mt = \sqrt{(ms^2 + mg^2)}=\sqrt{(0.03^2 + 0.06^2)}=0.07$
(4)	98	$Mt = \sqrt{(ms^2 + mg^2)}=\sqrt{(0.03^2 + 0.06^2)}=0.07$
(4)	99	$Mt = \sqrt{(ms^2 + mg^2)}=\sqrt{(0.03^2 + 0.06^2)}=0.07$
(4)	100	$Mt = \sqrt{(ms^2 + mg^2)}=\sqrt{(0.03^2 + 0.06^2)}=0.07$
(4)	101	$Mt = \sqrt{(ms^2 + mg^2)}=\sqrt{(0.03^2 + 0.06^2)}=0.07$
(4)	102	$Mt = \sqrt{(ms^2 + mg^2)}=\sqrt{(0.03^2 + 0.06^2)}=0.07$
(4)	103	$Mt = \sqrt{(ms^2 + mg^2)}=\sqrt{(0.03^2 + 0.06^2)}=0.07$
(4)	104	$Mt = \sqrt{(ms^2 + mg^2)}=\sqrt{(0.03^2 + 0.06^2)}=0.07$
(4)	105	$Mt = \sqrt{(ms^2 + mg^2)}=\sqrt{(0.03^2 + 0.06^2)}=0.07$
(4)	106	$Mt = \sqrt{(ms^2 + mg^2)}=\sqrt{(0.03^2 + 0.06^2)}=0.07$
(4)	107	$Mt = \sqrt{(ms^2 + mg^2)}=\sqrt{(0.03^2 + 0.06^2)}=0.07$
(4)	108	$Mt = \sqrt{(ms^2 + mg^2)}=\sqrt{(0.03^2 + 0.06^2)}=0.07$
(4)	109	$Mt = \sqrt{(ms^2 + mg^2)}=\sqrt{(0.03^2 + 0.06^2)}=0.07$
(4)	110	$Mt = \sqrt{(ms^2 + mg^2)}=\sqrt{(0.03^2 + 0.06^2)}=0.07$
(4)	111	$Mt = \sqrt{(ms^2 + mg^2)}=\sqrt{(0.03^2 + 0.06^2)}=0.07$
(4)	92	$Mt = \sqrt{(ms^2 + mg^2)}=\sqrt{(0.03^2 + 0.06^2)}=0.07$
(5)	112	$Mt = \sqrt{(ms^2 + mg^2)}=\sqrt{(0.03^2 + 0.06^2)}=0.07$
(5)	113	$Mt = \sqrt{(ms^2 + mg^2)}=\sqrt{(0.03^2 + 0.06^2)}=0.07$
(5)	114	$Mt = \sqrt{(ms^2 + mg^2)}=\sqrt{(0.03^2 + 0.06^2)}=0.07$
(5)	115	$Mt = \sqrt{(ms^2 + mg^2)}=\sqrt{(0.03^2 + 0.06^2)}=0.07$
(5)	112	$Mt = \sqrt{(ms^2 + mg^2)}=\sqrt{(0.03^2 + 0.06^2)}=0.07$

Сведения о выполненных измерениях и расчетах

2. Точность определения координат характерных точек контура объекта недвижимости

Номер контура	Номера характерных точек контура	Формулы, примененные для расчета средней квадратической погрешности определения координат характерных точек контура (Mt), м
1	2	3
(6)	116	$Mt = \sqrt{(ms^2 + mg^2)}=\sqrt{(0.03^2 + 0.06^2)}=0.07$
(6)	117	$Mt = \sqrt{(ms^2 + mg^2)}=\sqrt{(0.03^2 + 0.06^2)}=0.07$
(6)	118	$Mt = \sqrt{(ms^2 + mg^2)}=\sqrt{(0.03^2 + 0.06^2)}=0.07$
(6)	119	$Mt = \sqrt{(ms^2 + mg^2)}=\sqrt{(0.03^2 + 0.06^2)}=0.07$
(6)	116	$Mt = \sqrt{(ms^2 + mg^2)}=\sqrt{(0.03^2 + 0.06^2)}=0.07$
(7)	120	$Mt = \sqrt{(ms^2 + mg^2)}=\sqrt{(0.03^2 + 0.06^2)}=0.07$
(7)	121	$Mt = \sqrt{(ms^2 + mg^2)}=\sqrt{(0.03^2 + 0.06^2)}=0.07$
(7)	122	$Mt = \sqrt{(ms^2 + mg^2)}=\sqrt{(0.03^2 + 0.06^2)}=0.07$
(7)	123	$Mt = \sqrt{(ms^2 + mg^2)}=\sqrt{(0.03^2 + 0.06^2)}=0.07$
(7)	120	$Mt = \sqrt{(ms^2 + mg^2)}=\sqrt{(0.03^2 + 0.06^2)}=0.07$
(8)	124	$Mt = \sqrt{(ms^2 + mg^2)}=\sqrt{(0.03^2 + 0.06^2)}=0.07$
(8)	125	$Mt = \sqrt{(ms^2 + mg^2)}=\sqrt{(0.03^2 + 0.06^2)}=0.07$
(8)	126	$Mt = \sqrt{(ms^2 + mg^2)}=\sqrt{(0.03^2 + 0.06^2)}=0.07$
(8)	127	$Mt = \sqrt{(ms^2 + mg^2)}=\sqrt{(0.03^2 + 0.06^2)}=0.07$
(8)	124	$Mt = \sqrt{(ms^2 + mg^2)}=\sqrt{(0.03^2 + 0.06^2)}=0.07$
(9)	128	$Mt = \sqrt{(ms^2 + mg^2)}=\sqrt{(0.03^2 + 0.06^2)}=0.07$
(9)	129	$Mt = \sqrt{(ms^2 + mg^2)}=\sqrt{(0.03^2 + 0.06^2)}=0.07$
(9)	130	$Mt = \sqrt{(ms^2 + mg^2)}=\sqrt{(0.03^2 + 0.06^2)}=0.07$
(9)	131	$Mt = \sqrt{(ms^2 + mg^2)}=\sqrt{(0.03^2 + 0.06^2)}=0.07$
(9)	128	$Mt = \sqrt{(ms^2 + mg^2)}=\sqrt{(0.03^2 + 0.06^2)}=0.07$
(10)	132	$Mt = \sqrt{(ms^2 + mg^2)}=\sqrt{(0.03^2 + 0.06^2)}=0.07$
(10)	133	$Mt = \sqrt{(ms^2 + mg^2)}=\sqrt{(0.03^2 + 0.06^2)}=0.07$
(10)	134	$Mt = \sqrt{(ms^2 + mg^2)}=\sqrt{(0.03^2 + 0.06^2)}=0.07$
(10)	135	$Mt = \sqrt{(ms^2 + mg^2)}=\sqrt{(0.03^2 + 0.06^2)}=0.07$
(10)	132	$Mt = \sqrt{(ms^2 + mg^2)}=\sqrt{(0.03^2 + 0.06^2)}=0.07$
(11)	136	$Mt = \sqrt{(ms^2 + mg^2)}=\sqrt{(0.03^2 + 0.06^2)}=0.07$
(11)	137	$Mt = \sqrt{(ms^2 + mg^2)}=\sqrt{(0.03^2 + 0.06^2)}=0.07$
(11)	138	$Mt = \sqrt{(ms^2 + mg^2)}=\sqrt{(0.03^2 + 0.06^2)}=0.07$
(11)	139	$Mt = \sqrt{(ms^2 + mg^2)}=\sqrt{(0.03^2 + 0.06^2)}=0.07$
(11)	136	$Mt = \sqrt{(ms^2 + mg^2)}=\sqrt{(0.03^2 + 0.06^2)}=0.07$
(12)	140	$Mt = \sqrt{(ms^2 + mg^2)}=\sqrt{(0.03^2 + 0.06^2)}=0.07$
(12)	141	$Mt = \sqrt{(ms^2 + mg^2)}=\sqrt{(0.03^2 + 0.06^2)}=0.07$
(12)	142	$Mt = \sqrt{(ms^2 + mg^2)}=\sqrt{(0.03^2 + 0.06^2)}=0.07$
(12)	143	$Mt = \sqrt{(ms^2 + mg^2)}=\sqrt{(0.03^2 + 0.06^2)}=0.07$
(12)	140	$Mt = \sqrt{(ms^2 + mg^2)}=\sqrt{(0.03^2 + 0.06^2)}=0.07$

Сведения о выполненных измерениях и расчетах

2. Точность определения координат характерных точек контура объекта недвижимости

Номер контура	Номера характерных точек контура	Формулы, примененные для расчета средней квадратической погрешности определения координат характерных точек контура (Mt), м
1	2	3
(13)	144	$Mt = \sqrt{(ms^2 + mg^2)}=\sqrt{(0.03^2 + 0.06^2)}=0.07$
(13)	145	$Mt = \sqrt{(ms^2 + mg^2)}=\sqrt{(0.03^2 + 0.06^2)}=0.07$
(13)	146	$Mt = \sqrt{(ms^2 + mg^2)}=\sqrt{(0.03^2 + 0.06^2)}=0.07$
(13)	147	$Mt = \sqrt{(ms^2 + mg^2)}=\sqrt{(0.03^2 + 0.06^2)}=0.07$
(13)	144	$Mt = \sqrt{(ms^2 + mg^2)}=\sqrt{(0.03^2 + 0.06^2)}=0.07$
(14)	148	$Mt = \sqrt{(ms^2 + mg^2)}=\sqrt{(0.03^2 + 0.06^2)}=0.07$
(14)	149	$Mt = \sqrt{(ms^2 + mg^2)}=\sqrt{(0.03^2 + 0.06^2)}=0.07$
(14)	150	$Mt = \sqrt{(ms^2 + mg^2)}=\sqrt{(0.03^2 + 0.06^2)}=0.07$
(14)	151	$Mt = \sqrt{(ms^2 + mg^2)}=\sqrt{(0.03^2 + 0.06^2)}=0.07$
(14)	148	$Mt = \sqrt{(ms^2 + mg^2)}=\sqrt{(0.03^2 + 0.06^2)}=0.07$
(15)	152	$Mt = \sqrt{(ms^2 + mg^2)}=\sqrt{(0.03^2 + 0.06^2)}=0.07$
(15)	153	$Mt = \sqrt{(ms^2 + mg^2)}=\sqrt{(0.03^2 + 0.06^2)}=0.07$
(15)	154	$Mt = \sqrt{(ms^2 + mg^2)}=\sqrt{(0.03^2 + 0.06^2)}=0.07$
(15)	155	$Mt = \sqrt{(ms^2 + mg^2)}=\sqrt{(0.03^2 + 0.06^2)}=0.07$
(15)	152	$Mt = \sqrt{(ms^2 + mg^2)}=\sqrt{(0.03^2 + 0.06^2)}=0.07$
(16)	156	$Mt = \sqrt{(ms^2 + mg^2)}=\sqrt{(0.03^2 + 0.06^2)}=0.07$
(16)	157	$Mt = \sqrt{(ms^2 + mg^2)}=\sqrt{(0.03^2 + 0.06^2)}=0.07$
(16)	158	$Mt = \sqrt{(ms^2 + mg^2)}=\sqrt{(0.03^2 + 0.06^2)}=0.07$
(16)	159	$Mt = \sqrt{(ms^2 + mg^2)}=\sqrt{(0.03^2 + 0.06^2)}=0.07$
(16)	156	$Mt = \sqrt{(ms^2 + mg^2)}=\sqrt{(0.03^2 + 0.06^2)}=0.07$
(17)	160	$Mt = \sqrt{(ms^2 + mg^2)}=\sqrt{(0.03^2 + 0.06^2)}=0.07$
(17)	161	$Mt = \sqrt{(ms^2 + mg^2)}=\sqrt{(0.03^2 + 0.06^2)}=0.07$
(17)	162	$Mt = \sqrt{(ms^2 + mg^2)}=\sqrt{(0.03^2 + 0.06^2)}=0.07$
(17)	163	$Mt = \sqrt{(ms^2 + mg^2)}=\sqrt{(0.03^2 + 0.06^2)}=0.07$
(17)	160	$Mt = \sqrt{(ms^2 + mg^2)}=\sqrt{(0.03^2 + 0.06^2)}=0.07$
(18)	164	$Mt = \sqrt{(ms^2 + mg^2)}=\sqrt{(0.03^2 + 0.06^2)}=0.07$
(18)	165	$Mt = \sqrt{(ms^2 + mg^2)}=\sqrt{(0.03^2 + 0.06^2)}=0.07$
(18)	166	$Mt = \sqrt{(ms^2 + mg^2)}=\sqrt{(0.03^2 + 0.06^2)}=0.07$
(18)	167	$Mt = \sqrt{(ms^2 + mg^2)}=\sqrt{(0.03^2 + 0.06^2)}=0.07$
(18)	164	$Mt = \sqrt{(ms^2 + mg^2)}=\sqrt{(0.03^2 + 0.06^2)}=0.07$
(19)	168	$Mt = \sqrt{(ms^2 + mg^2)}=\sqrt{(0.03^2 + 0.06^2)}=0.07$
(19)	169	$Mt = \sqrt{(ms^2 + mg^2)}=\sqrt{(0.03^2 + 0.06^2)}=0.07$
(19)	170	$Mt = \sqrt{(ms^2 + mg^2)}=\sqrt{(0.03^2 + 0.06^2)}=0.07$
(19)	171	$Mt = \sqrt{(ms^2 + mg^2)}=\sqrt{(0.03^2 + 0.06^2)}=0.07$
(19)	168	$Mt = \sqrt{(ms^2 + mg^2)}=\sqrt{(0.03^2 + 0.06^2)}=0.07$

Сведения о выполненных измерениях и расчетах

2. Точность определения координат характерных точек контура объекта недвижимости

Номер контура	Номера характерных точек контура	Формулы, примененные для расчета средней квадратической погрешности определения координат характерных точек контура (Mt), м
1	2	3
(20)	172	$Mt = \sqrt{(ms^2 + mg^2)}=\sqrt{(0.03^2 + 0.06^2)}=0.07$
(20)	173	$Mt = \sqrt{(ms^2 + mg^2)}=\sqrt{(0.03^2 + 0.06^2)}=0.07$
(20)	174	$Mt = \sqrt{(ms^2 + mg^2)}=\sqrt{(0.03^2 + 0.06^2)}=0.07$
(20)	175	$Mt = \sqrt{(ms^2 + mg^2)}=\sqrt{(0.03^2 + 0.06^2)}=0.07$
(20)	172	$Mt = \sqrt{(ms^2 + mg^2)}=\sqrt{(0.03^2 + 0.06^2)}=0.07$
(21)	176	$Mt = \sqrt{(ms^2 + mg^2)}=\sqrt{(0.03^2 + 0.06^2)}=0.07$
(21)	177	$Mt = \sqrt{(ms^2 + mg^2)}=\sqrt{(0.03^2 + 0.06^2)}=0.07$
(21)	178	$Mt = \sqrt{(ms^2 + mg^2)}=\sqrt{(0.03^2 + 0.06^2)}=0.07$
(21)	179	$Mt = \sqrt{(ms^2 + mg^2)}=\sqrt{(0.03^2 + 0.06^2)}=0.07$
(21)	176	$Mt = \sqrt{(ms^2 + mg^2)}=\sqrt{(0.03^2 + 0.06^2)}=0.07$
(22)	180	$Mt = \sqrt{(ms^2 + mg^2)}=\sqrt{(0.03^2 + 0.06^2)}=0.07$
(22)	181	$Mt = \sqrt{(ms^2 + mg^2)}=\sqrt{(0.03^2 + 0.06^2)}=0.07$
(22)	182	$Mt = \sqrt{(ms^2 + mg^2)}=\sqrt{(0.03^2 + 0.06^2)}=0.07$
(22)	183	$Mt = \sqrt{(ms^2 + mg^2)}=\sqrt{(0.03^2 + 0.06^2)}=0.07$
(22)	180	$Mt = \sqrt{(ms^2 + mg^2)}=\sqrt{(0.03^2 + 0.06^2)}=0.07$
(23)	184	$Mt = \sqrt{(ms^2 + mg^2)}=\sqrt{(0.03^2 + 0.06^2)}=0.07$
(23)	185	$Mt = \sqrt{(ms^2 + mg^2)}=\sqrt{(0.03^2 + 0.06^2)}=0.07$
(23)	186	$Mt = \sqrt{(ms^2 + mg^2)}=\sqrt{(0.03^2 + 0.06^2)}=0.07$
(23)	187	$Mt = \sqrt{(ms^2 + mg^2)}=\sqrt{(0.03^2 + 0.06^2)}=0.07$
(23)	184	$Mt = \sqrt{(ms^2 + mg^2)}=\sqrt{(0.03^2 + 0.06^2)}=0.07$
(24)	188	$Mt = \sqrt{(ms^2 + mg^2)}=\sqrt{(0.03^2 + 0.06^2)}=0.07$
(24)	189	$Mt = \sqrt{(ms^2 + mg^2)}=\sqrt{(0.03^2 + 0.06^2)}=0.07$
(24)	190	$Mt = \sqrt{(ms^2 + mg^2)}=\sqrt{(0.03^2 + 0.06^2)}=0.07$
(24)	191	$Mt = \sqrt{(ms^2 + mg^2)}=\sqrt{(0.03^2 + 0.06^2)}=0.07$
(24)	188	$Mt = \sqrt{(ms^2 + mg^2)}=\sqrt{(0.03^2 + 0.06^2)}=0.07$
(25)	192	$Mt = \sqrt{(ms^2 + mg^2)}=\sqrt{(0.03^2 + 0.06^2)}=0.07$
(25)	193	$Mt = \sqrt{(ms^2 + mg^2)}=\sqrt{(0.03^2 + 0.06^2)}=0.07$
(25)	194	$Mt = \sqrt{(ms^2 + mg^2)}=\sqrt{(0.03^2 + 0.06^2)}=0.07$
(25)	195	$Mt = \sqrt{(ms^2 + mg^2)}=\sqrt{(0.03^2 + 0.06^2)}=0.07$
(25)	192	$Mt = \sqrt{(ms^2 + mg^2)}=\sqrt{(0.03^2 + 0.06^2)}=0.07$
(26)	196	$Mt = \sqrt{(ms^2 + mg^2)}=\sqrt{(0.03^2 + 0.06^2)}=0.07$
(26)	197	$Mt = \sqrt{(ms^2 + mg^2)}=\sqrt{(0.03^2 + 0.06^2)}=0.07$
(26)	198	$Mt = \sqrt{(ms^2 + mg^2)}=\sqrt{(0.03^2 + 0.06^2)}=0.07$
(26)	199	$Mt = \sqrt{(ms^2 + mg^2)}=\sqrt{(0.03^2 + 0.06^2)}=0.07$
(26)	196	$Mt = \sqrt{(ms^2 + mg^2)}=\sqrt{(0.03^2 + 0.06^2)}=0.07$

Сведения о выполненных измерениях и расчетах

2. Точность определения координат характерных точек контура объекта недвижимости

Номер контура	Номера характерных точек контура	Формулы, примененные для расчета средней квадратической погрешности определения координат характерных точек контура (Mt), м
1	2	3
(27)	200	$Mt = \sqrt{(ms^2 + mg^2)}=\sqrt{(0.03^2 + 0.06^2)}=0.07$
(27)	201	$Mt = \sqrt{(ms^2 + mg^2)}=\sqrt{(0.03^2 + 0.06^2)}=0.07$
(27)	202	$Mt = \sqrt{(ms^2 + mg^2)}=\sqrt{(0.03^2 + 0.06^2)}=0.07$
(27)	203	$Mt = \sqrt{(ms^2 + mg^2)}=\sqrt{(0.03^2 + 0.06^2)}=0.07$
(27)	200	$Mt = \sqrt{(ms^2 + mg^2)}=\sqrt{(0.03^2 + 0.06^2)}=0.07$
(28)	204	$Mt = \sqrt{(ms^2 + mg^2)}=\sqrt{(0.03^2 + 0.06^2)}=0.07$
(28)	205	$Mt = \sqrt{(ms^2 + mg^2)}=\sqrt{(0.03^2 + 0.06^2)}=0.07$
(28)	206	$Mt = \sqrt{(ms^2 + mg^2)}=\sqrt{(0.03^2 + 0.06^2)}=0.07$
(28)	207	$Mt = \sqrt{(ms^2 + mg^2)}=\sqrt{(0.03^2 + 0.06^2)}=0.07$
(28)	204	$Mt = \sqrt{(ms^2 + mg^2)}=\sqrt{(0.03^2 + 0.06^2)}=0.07$
(29)	208	$Mt = \sqrt{(ms^2 + mg^2)}=\sqrt{(0.03^2 + 0.06^2)}=0.07$
(29)	209	$Mt = \sqrt{(ms^2 + mg^2)}=\sqrt{(0.03^2 + 0.06^2)}=0.07$
(29)	210	$Mt = \sqrt{(ms^2 + mg^2)}=\sqrt{(0.03^2 + 0.06^2)}=0.07$
(29)	211	$Mt = \sqrt{(ms^2 + mg^2)}=\sqrt{(0.03^2 + 0.06^2)}=0.07$
(29)	208	$Mt = \sqrt{(ms^2 + mg^2)}=\sqrt{(0.03^2 + 0.06^2)}=0.07$
(30)	212	$Mt = \sqrt{(ms^2 + mg^2)}=\sqrt{(0.03^2 + 0.06^2)}=0.07$
(30)	213	$Mt = \sqrt{(ms^2 + mg^2)}=\sqrt{(0.03^2 + 0.06^2)}=0.07$
(30)	214	$Mt = \sqrt{(ms^2 + mg^2)}=\sqrt{(0.03^2 + 0.06^2)}=0.07$
(30)	215	$Mt = \sqrt{(ms^2 + mg^2)}=\sqrt{(0.03^2 + 0.06^2)}=0.07$
(30)	212	$Mt = \sqrt{(ms^2 + mg^2)}=\sqrt{(0.03^2 + 0.06^2)}=0.07$
(31)	216	$Mt = \sqrt{(ms^2 + mg^2)}=\sqrt{(0.03^2 + 0.06^2)}=0.07$
(31)	217	$Mt = \sqrt{(ms^2 + mg^2)}=\sqrt{(0.03^2 + 0.06^2)}=0.07$
(31)	218	$Mt = \sqrt{(ms^2 + mg^2)}=\sqrt{(0.03^2 + 0.06^2)}=0.07$
(31)	219	$Mt = \sqrt{(ms^2 + mg^2)}=\sqrt{(0.03^2 + 0.06^2)}=0.07$
(31)	216	$Mt = \sqrt{(ms^2 + mg^2)}=\sqrt{(0.03^2 + 0.06^2)}=0.07$
(32)	220	$Mt = \sqrt{(ms^2 + mg^2)}=\sqrt{(0.03^2 + 0.06^2)}=0.07$
(32)	221	$Mt = \sqrt{(ms^2 + mg^2)}=\sqrt{(0.03^2 + 0.06^2)}=0.07$
(32)	222	$Mt = \sqrt{(ms^2 + mg^2)}=\sqrt{(0.03^2 + 0.06^2)}=0.07$
(32)	223	$Mt = \sqrt{(ms^2 + mg^2)}=\sqrt{(0.03^2 + 0.06^2)}=0.07$
(32)	220	$Mt = \sqrt{(ms^2 + mg^2)}=\sqrt{(0.03^2 + 0.06^2)}=0.07$
(33)	224	$Mt = \sqrt{(ms^2 + mg^2)}=\sqrt{(0.03^2 + 0.06^2)}=0.07$
(33)	225	$Mt = \sqrt{(ms^2 + mg^2)}=\sqrt{(0.03^2 + 0.06^2)}=0.07$
(33)	226	$Mt = \sqrt{(ms^2 + mg^2)}=\sqrt{(0.03^2 + 0.06^2)}=0.07$
(33)	227	$Mt = \sqrt{(ms^2 + mg^2)}=\sqrt{(0.03^2 + 0.06^2)}=0.07$
(33)	224	$Mt = \sqrt{(ms^2 + mg^2)}=\sqrt{(0.03^2 + 0.06^2)}=0.07$

Сведения о выполненных измерениях и расчетах

2. Точность определения координат характерных точек контура объекта недвижимости

Номер контура	Номера характерных точек контура	Формулы, примененные для расчета средней квадратической погрешности определения координат характерных точек контура (Mt), м
1	2	3
(34)	228	$Mt = \sqrt{(ms^2 + mg^2)}=\sqrt{(0.03^2 + 0.06^2)}=0.07$
(34)	229	$Mt = \sqrt{(ms^2 + mg^2)}=\sqrt{(0.03^2 + 0.06^2)}=0.07$
(34)	230	$Mt = \sqrt{(ms^2 + mg^2)}=\sqrt{(0.03^2 + 0.06^2)}=0.07$
(34)	231	$Mt = \sqrt{(ms^2 + mg^2)}=\sqrt{(0.03^2 + 0.06^2)}=0.07$
(34)	228	$Mt = \sqrt{(ms^2 + mg^2)}=\sqrt{(0.03^2 + 0.06^2)}=0.07$
(35)	232	$Mt = \sqrt{(ms^2 + mg^2)}=\sqrt{(0.03^2 + 0.06^2)}=0.07$
(35)	233	$Mt = \sqrt{(ms^2 + mg^2)}=\sqrt{(0.03^2 + 0.06^2)}=0.07$
(35)	234	$Mt = \sqrt{(ms^2 + mg^2)}=\sqrt{(0.03^2 + 0.06^2)}=0.07$
(35)	235	$Mt = \sqrt{(ms^2 + mg^2)}=\sqrt{(0.03^2 + 0.06^2)}=0.07$
(35)	232	$Mt = \sqrt{(ms^2 + mg^2)}=\sqrt{(0.03^2 + 0.06^2)}=0.07$
(36)	236	$Mt = \sqrt{(ms^2 + mg^2)}=\sqrt{(0.03^2 + 0.06^2)}=0.07$
(36)	237	$Mt = \sqrt{(ms^2 + mg^2)}=\sqrt{(0.03^2 + 0.06^2)}=0.07$
(36)	238	$Mt = \sqrt{(ms^2 + mg^2)}=\sqrt{(0.03^2 + 0.06^2)}=0.07$
(36)	239	$Mt = \sqrt{(ms^2 + mg^2)}=\sqrt{(0.03^2 + 0.06^2)}=0.07$
(36)	236	$Mt = \sqrt{(ms^2 + mg^2)}=\sqrt{(0.03^2 + 0.06^2)}=0.07$
(37)	240	$Mt = \sqrt{(ms^2 + mg^2)}=\sqrt{(0.03^2 + 0.06^2)}=0.07$
(37)	241	$Mt = \sqrt{(ms^2 + mg^2)}=\sqrt{(0.03^2 + 0.06^2)}=0.07$
(37)	242	$Mt = \sqrt{(ms^2 + mg^2)}=\sqrt{(0.03^2 + 0.06^2)}=0.07$
(37)	243	$Mt = \sqrt{(ms^2 + mg^2)}=\sqrt{(0.03^2 + 0.06^2)}=0.07$
(37)	240	$Mt = \sqrt{(ms^2 + mg^2)}=\sqrt{(0.03^2 + 0.06^2)}=0.07$
(38)	244	$Mt = \sqrt{(ms^2 + mg^2)}=\sqrt{(0.03^2 + 0.06^2)}=0.07$
(38)	245	$Mt = \sqrt{(ms^2 + mg^2)}=\sqrt{(0.03^2 + 0.06^2)}=0.07$
(38)	246	$Mt = \sqrt{(ms^2 + mg^2)}=\sqrt{(0.03^2 + 0.06^2)}=0.07$
(38)	247	$Mt = \sqrt{(ms^2 + mg^2)}=\sqrt{(0.03^2 + 0.06^2)}=0.07$
(38)	244	$Mt = \sqrt{(ms^2 + mg^2)}=\sqrt{(0.03^2 + 0.06^2)}=0.07$
(39)	248	$Mt = \sqrt{(ms^2 + mg^2)}=\sqrt{(0.03^2 + 0.06^2)}=0.07$
(39)	249	$Mt = \sqrt{(ms^2 + mg^2)}=\sqrt{(0.03^2 + 0.06^2)}=0.07$
(39)	250	$Mt = \sqrt{(ms^2 + mg^2)}=\sqrt{(0.03^2 + 0.06^2)}=0.07$
(39)	251	$Mt = \sqrt{(ms^2 + mg^2)}=\sqrt{(0.03^2 + 0.06^2)}=0.07$
(39)	248	$Mt = \sqrt{(ms^2 + mg^2)}=\sqrt{(0.03^2 + 0.06^2)}=0.07$
(40)	252	$Mt = \sqrt{(ms^2 + mg^2)}=\sqrt{(0.03^2 + 0.06^2)}=0.07$
(40)	253	$Mt = \sqrt{(ms^2 + mg^2)}=\sqrt{(0.03^2 + 0.06^2)}=0.07$
(40)	254	$Mt = \sqrt{(ms^2 + mg^2)}=\sqrt{(0.03^2 + 0.06^2)}=0.07$
(40)	255	$Mt = \sqrt{(ms^2 + mg^2)}=\sqrt{(0.03^2 + 0.06^2)}=0.07$
(40)	252	$Mt = \sqrt{(ms^2 + mg^2)}=\sqrt{(0.03^2 + 0.06^2)}=0.07$

Сведения о выполненных измерениях и расчетах

2. Точность определения координат характерных точек контура объекта недвижимости

Номер контура	Номера характерных точек контура	Формулы, примененные для расчета средней квадратической погрешности определения координат характерных точек контура (Mt), м
1	2	3
(41)	256	$Mt = \sqrt{(ms^2 + mg^2)}=\sqrt{(0.03^2 + 0.06^2)}=0.07$
(41)	257	$Mt = \sqrt{(ms^2 + mg^2)}=\sqrt{(0.03^2 + 0.06^2)}=0.07$
(41)	258	$Mt = \sqrt{(ms^2 + mg^2)}=\sqrt{(0.03^2 + 0.06^2)}=0.07$
(41)	259	$Mt = \sqrt{(ms^2 + mg^2)}=\sqrt{(0.03^2 + 0.06^2)}=0.07$
(41)	256	$Mt = \sqrt{(ms^2 + mg^2)}=\sqrt{(0.03^2 + 0.06^2)}=0.07$
(42)	260	$Mt = \sqrt{(ms^2 + mg^2)}=\sqrt{(0.03^2 + 0.06^2)}=0.07$
(42)	261	$Mt = \sqrt{(ms^2 + mg^2)}=\sqrt{(0.03^2 + 0.06^2)}=0.07$
(42)	262	$Mt = \sqrt{(ms^2 + mg^2)}=\sqrt{(0.03^2 + 0.06^2)}=0.07$
(42)	263	$Mt = \sqrt{(ms^2 + mg^2)}=\sqrt{(0.03^2 + 0.06^2)}=0.07$
(42)	260	$Mt = \sqrt{(ms^2 + mg^2)}=\sqrt{(0.03^2 + 0.06^2)}=0.07$
(43)	264	$Mt = \sqrt{(ms^2 + mg^2)}=\sqrt{(0.03^2 + 0.06^2)}=0.07$
(43)	265	$Mt = \sqrt{(ms^2 + mg^2)}=\sqrt{(0.03^2 + 0.06^2)}=0.07$
(43)	266	$Mt = \sqrt{(ms^2 + mg^2)}=\sqrt{(0.03^2 + 0.06^2)}=0.07$
(43)	267	$Mt = \sqrt{(ms^2 + mg^2)}=\sqrt{(0.03^2 + 0.06^2)}=0.07$
(43)	264	$Mt = \sqrt{(ms^2 + mg^2)}=\sqrt{(0.03^2 + 0.06^2)}=0.07$
(44)	268	$Mt = \sqrt{(ms^2 + mg^2)}=\sqrt{(0.03^2 + 0.06^2)}=0.07$
(44)	269	$Mt = \sqrt{(ms^2 + mg^2)}=\sqrt{(0.03^2 + 0.06^2)}=0.07$
(44)	270	$Mt = \sqrt{(ms^2 + mg^2)}=\sqrt{(0.03^2 + 0.06^2)}=0.07$
(44)	271	$Mt = \sqrt{(ms^2 + mg^2)}=\sqrt{(0.03^2 + 0.06^2)}=0.07$
(44)	268	$Mt = \sqrt{(ms^2 + mg^2)}=\sqrt{(0.03^2 + 0.06^2)}=0.07$
(45)	272	$Mt = \sqrt{(ms^2 + mg^2)}=\sqrt{(0.03^2 + 0.06^2)}=0.07$
(45)	273	$Mt = \sqrt{(ms^2 + mg^2)}=\sqrt{(0.03^2 + 0.06^2)}=0.07$
(45)	274	$Mt = \sqrt{(ms^2 + mg^2)}=\sqrt{(0.03^2 + 0.06^2)}=0.07$
(45)	275	$Mt = \sqrt{(ms^2 + mg^2)}=\sqrt{(0.03^2 + 0.06^2)}=0.07$
(45)	276	$Mt = \sqrt{(ms^2 + mg^2)}=\sqrt{(0.03^2 + 0.06^2)}=0.07$
(45)	277	$Mt = \sqrt{(ms^2 + mg^2)}=\sqrt{(0.03^2 + 0.06^2)}=0.07$
(45)	278	$Mt = \sqrt{(ms^2 + mg^2)}=\sqrt{(0.03^2 + 0.06^2)}=0.07$
(45)	279	$Mt = \sqrt{(ms^2 + mg^2)}=\sqrt{(0.03^2 + 0.06^2)}=0.07$
(45)	272	$Mt = \sqrt{(ms^2 + mg^2)}=\sqrt{(0.03^2 + 0.06^2)}=0.07$
(45)	280	$Mt = \sqrt{(ms^2 + mg^2)}=\sqrt{(0.03^2 + 0.06^2)}=0.07$
(45)	281	$Mt = \sqrt{(ms^2 + mg^2)}=\sqrt{(0.03^2 + 0.06^2)}=0.07$
(45)	282	$Mt = \sqrt{(ms^2 + mg^2)}=\sqrt{(0.03^2 + 0.06^2)}=0.07$
(45)	283	$Mt = \sqrt{(ms^2 + mg^2)}=\sqrt{(0.03^2 + 0.06^2)}=0.07$
(45)	280	$Mt = \sqrt{(ms^2 + mg^2)}=\sqrt{(0.03^2 + 0.06^2)}=0.07$

Сведения о выполненных измерениях и расчетах

3. Точность определения координат характерных точек контура части (частей) объекта недвижимости

Номер контура	Номера характерных точек контура	Учетный номер или обозначение части	Формулы, примененные для расчета средней квадратической погрешности определения координат характерных точек контура (Mt), м
1	2	3	4
-	-	–	-

Описание местоположения объекта недвижимости

1. Описание местоположения здания, сооружения, объекта незавершенного строительства на земельном участке

1.1. Сведения о характерных точках контура объекта недвижимости

Зона № 1

Номер контура	Номера характерных точек контура	Координаты, м		R, м	Средняя квадратическая погрешность определения координат характерных точек контура (Mt), м	Тип контура	Глубина, высота, м	
		X	Y				H_1	H_2
1	2	3	4	5	6	7	8	9
	(1) Внешний контур							
(1)	1	94948.66	106668.23	-	0.07	Подземный	-	-
(1)	2	94909.43	106800.52	-	0.07	Подземный	-	-
(1)	3	94904.59	106799.08	-	0.07	Подземный	-	-
(1)	4	94904.47	106799.50	-	0.07	Подземный	-	-
(1)	5	94853.53	106784.33	-	0.07	Подземный	-	-
(1)	6	94848.92	106777.00	-	0.07	Подземный	-	-
(1)	7	94852.74	106764.09	-	0.07	Подземный	-	-
(1)	8	94881.60	106772.67	-	0.07	Подземный	-	-
(1)	9	94892.64	106735.46	-	0.07	Подземный	-	-
(1)	10	94863.80	106726.95	-	0.07	Подземный	-	-
(1)	11	94877.55	106661.59	-	0.07	Подземный	-	-
(1)	1	94948.66	106668.23	-	0.07	Подземный	-	-

Описание местоположения объекта недвижимости

1. Описание местоположения здания, сооружения, объекта незавершенного строительства на земельном участке

1.1. Сведения о характерных точках контура объекта недвижимости

	(2) Внешний контур							
(2)	12	94947.42	106668.11	-	0.07	Наземный	-	-
(2)	13	94945.30	106675.29	-	0.07	Наземный	-	-
(2)	14	94944.20	106674.96	-	0.07	Наземный	-	-
(2)	15	94943.51	106677.27	-	0.07	Наземный	-	-
(2)	16	94944.61	106677.60	-	0.07	Наземный	-	-
(2)	17	94944.34	106678.51	-	0.07	Наземный	-	-
(2)	18	94943.24	106678.18	-	0.07	Наземный	-	-
(2)	19	94942.56	106680.48	-	0.07	Наземный	-	-
(2)	20	94943.66	106680.81	-	0.07	Наземный	-	-
(2)	21	94941.54	106687.95	-	0.07	Наземный	-	-
(2)	22	94940.44	106687.62	-	0.07	Наземный	-	-
(2)	23	94939.76	106689.92	-	0.07	Наземный	-	-
(2)	24	94940.86	106690.25	-	0.07	Наземный	-	-
(2)	25	94940.59	106691.16	-	0.07	Наземный	-	-
(2)	26	94939.49	106690.84	-	0.07	Наземный	-	-
(2)	27	94938.72	106693.43	-	0.07	Наземный	-	-
(2)	28	94939.82	106693.75	-	0.07	Наземный	-	-
(2)	29	94937.53	106701.46	-	0.07	Наземный	-	-
(2)	30	94936.43	106701.14	-	0.07	Наземный	-	-
(2)	31	94935.65	106703.78	-	0.07	Наземный	-	-
(2)	32	94936.75	106704.11	-	0.07	Наземный	-	-
(2)	33	94934.46	106711.82	-	0.07	Наземный	-	-
(2)	34	94933.36	106711.49	-	0.07	Наземный	-	-
(2)	35	94932.58	106714.14	-	0.07	Наземный	-	-
(2)	36	94933.68	106714.46	-	0.07	Наземный	-	-
(2)	37	94932.42	106718.72	-	0.07	Наземный	-	-
(2)	38	94931.31	106718.39	-	0.07	Наземный	-	-
(2)	39	94930.56	106720.94	-	0.07	Наземный	-	-
(2)	40	94931.66	106721.27	-	0.07	Наземный	-	-
(2)	41	94931.37	106722.27	-	0.07	Наземный	-	-
(2)	42	94930.26	106721.94	-	0.07	Наземный	-	-
(2)	43	94929.51	106724.49	-	0.07	Наземный	-	-
(2)	44	94930.61	106724.82	-	0.07	Наземный	-	-

Описание местоположения объекта недвижимости

1. Описание местоположения здания, сооружения, объекта незавершенного строительства на земельном участке

1.1. Сведения о характерных точках контура объекта недвижимости

(2)	45	94928.88	106730.66	-	0.07	Наземный	-	-
(2)	46	94927.77	106730.33	-	0.07	Наземный	-	-
(2)	47	94927.07	106732.69	-	0.07	Наземный	-	-
(2)	48	94928.18	106733.02	-	0.07	Наземный	-	-
(2)	49	94923.63	106748.35	-	0.07	Наземный	-	-
(2)	50	94922.53	106748.02	-	0.07	Наземный	-	-
(2)	51	94921.76	106750.61	-	0.07	Наземный	-	-
(2)	52	94922.86	106750.94	-	0.07	Наземный	-	-
(2)	53	94922.59	106751.85	-	0.07	Наземный	-	-
(2)	54	94921.49	106751.52	-	0.07	Наземный	-	-
(2)	55	94920.72	106754.12	-	0.07	Наземный	-	-
(2)	56	94921.82	106754.44	-	0.07	Наземный	-	-
(2)	57	94920.56	106758.70	-	0.07	Наземный	-	-
(2)	58	94919.46	106758.37	-	0.07	Наземный	-	-
(2)	59	94918.67	106761.02	-	0.07	Наземный	-	-
(2)	60	94919.78	106761.35	-	0.07	Наземный	-	-
(2)	61	94917.41	106769.34	-	0.07	Наземный	-	-
(2)	62	94906.77	106766.15	-	0.07	Наземный	-	-
(2)	63	94913.96	106741.76	-	0.07	Наземный	-	-
(2)	64	94908.35	106740.11	-	0.07	Наземный	-	-
(2)	65	94908.77	106738.70	-	0.07	Наземный	-	-
(2)	66	94906.13	106737.92	-	0.07	Наземный	-	-
(2)	67	94905.71	106739.32	-	0.07	Наземный	-	-
(2)	68	94898.72	106737.26	-	0.07	Наземный	-	-
(2)	69	94899.15	106735.80	-	0.07	Наземный	-	-
(2)	70	94896.50	106735.02	-	0.07	Наземный	-	-
(2)	71	94896.07	106736.48	-	0.07	Наземный	-	-
(2)	72	94892.00	106735.28	-	0.07	Наземный	-	-
(2)	73	94896.45	106720.22	-	0.07	Наземный	-	-
(2)	74	94918.45	106726.75	-	0.07	Наземный	-	-
(2)	75	94931.59	106682.39	-	0.07	Наземный	-	-
(2)	76	94921.83	106681.48	-	0.07	Наземный	-	-
(2)	77	94923.24	106665.85	-	0.07	Наземный	-	-
(2)	78	94930.99	106666.58	-	0.07	Наземный	-	-

Описание местоположения объекта недвижимости

1. Описание местоположения здания, сооружения, объекта незавершенного строительства на земельном участке

1.1. Сведения о характерных точках контура объекта недвижимости

(2)	79	94930.88	106667.76	-	0.07	Наземный	-	-
(2)	80	94933.32	106667.99	-	0.07	Наземный	-	-
(2)	81	94933.43	106666.81	-	0.07	Наземный	-	-
(2)	12	94947.42	106668.11	-	0.07	Наземный	-	-
	(3) Внешний контур							
(3)	82	94914.73	106778.38	-	0.07	Наземный	-	-
(3)	83	94912.93	106784.44	-	0.07	Наземный	-	-
(3)	84	94911.82	106784.11	-	0.07	Наземный	-	-
(3)	85	94911.12	106786.47	-	0.07	Наземный	-	-
(3)	86	94912.23	106786.80	-	0.07	Наземный	-	-
(3)	87	94910.13	106793.87	-	0.07	Наземный	-	-
(3)	88	94849.27	106775.81	-	0.07	Наземный	-	-
(3)	89	94852.74	106764.09	-	0.07	Наземный	-	-
(3)	90	94902.98	106779.03	-	0.07	Наземный	-	-
(3)	91	94904.11	106775.21	-	0.07	Наземный	-	-
(3)	82	94914.73	106778.38	-	0.07	Наземный	-	-

Описание местоположения объекта недвижимости

1. Описание местоположения здания, сооружения, объекта незавершенного строительства на земельном участке

1.1. Сведения о характерных точках контура объекта недвижимости

	(4) Внешний контур							
(4)	92	94911.54	106664.76	-	0.07	Наземный	-	-
(4)	93	94910.08	106680.38	-	0.07	Наземный	-	-
(4)	94	94888.33	106678.34	-	0.07	Наземный	-	-
(4)	95	94880.54	106715.50	-	0.07	Наземный	-	-
(4)	96	94885.12	106716.86	-	0.07	Наземный	-	-
(4)	97	94880.69	106731.93	-	0.07	Наземный	-	-
(4)	98	94867.26	106727.97	-	0.07	Наземный	-	-
(4)	99	94881.01	106661.91	-	0.07	Наземный	-	-
(4)	100	94888.27	106662.59	-	0.07	Наземный	-	-
(4)	101	94888.17	106663.75	-	0.07	Наземный	-	-
(4)	102	94890.61	106663.98	-	0.07	Наземный	-	-
(4)	103	94890.72	106662.82	-	0.07	Наземный	-	-
(4)	104	94898.13	106663.51	-	0.07	Наземный	-	-
(4)	105	94898.02	106664.67	-	0.07	Наземный	-	-
(4)	106	94900.47	106664.90	-	0.07	Наземный	-	-
(4)	107	94900.58	106663.74	-	0.07	Наземный	-	-
(4)	108	94901.41	106663.82	-	0.07	Наземный	-	-
(4)	109	94901.30	106664.98	-	0.07	Наземный	-	-
(4)	110	94903.75	106665.21	-	0.07	Наземный	-	-
(4)	111	94903.86	106664.05	-	0.07	Наземный	-	-
(4)	92	94911.54	106664.76	-	0.07	Наземный	-	-
	(5) Внешний контур							
(5)	112	94909.41	106796.30	-	0.07	Наземный	-	-
(5)	113	94909.17	106797.10	-	0.07	Наземный	-	-
(5)	114	94908.57	106796.92	-	0.07	Наземный	-	-
(5)	115	94908.65	106796.06	-	0.07	Наземный	-	-
(5)	112	94909.41	106796.30	-	0.07	Наземный	-	-

Описание местоположения объекта недвижимости

1. Описание местоположения здания, сооружения, объекта незавершенного строительства на земельном участке

1.1. Сведения о характерных точках контура объекта недвижимости

	(6) Внешний контур							
(6)	116	94906.44	106795.42	-	0.07	Наземный	-	-
(6)	117	94906.00	106796.16	-	0.07	Наземный	-	-
(6)	118	94905.39	106795.98	-	0.07	Наземный	-	-
(6)	119	94905.47	106795.12	-	0.07	Наземный	-	-
(6)	116	94906.44	106795.42	-	0.07	Наземный	-	-
	(7) Внешний контур							
(7)	120	94903.27	106794.48	-	0.07	Наземный	-	-
(7)	121	94902.83	106795.23	-	0.07	Наземный	-	-
(7)	122	94902.22	106795.05	-	0.07	Наземный	-	-
(7)	123	94902.31	106794.18	-	0.07	Наземный	-	-
(7)	120	94903.27	106794.48	-	0.07	Наземный	-	-
	(8) Внешний контур							
(8)	124	94900.11	106793.55	-	0.07	Наземный	-	-
(8)	125	94899.67	106794.29	-	0.07	Наземный	-	-
(8)	126	94899.06	106794.11	-	0.07	Наземный	-	-
(8)	127	94899.14	106793.24	-	0.07	Наземный	-	-
(8)	124	94900.11	106793.55	-	0.07	Наземный	-	-
	(9) Внешний контур							
(9)	128	94896.94	106792.61	-	0.07	Наземный	-	-
(9)	129	94896.50	106793.35	-	0.07	Наземный	-	-
(9)	130	94895.89	106793.17	-	0.07	Наземный	-	-
(9)	131	94895.97	106792.31	-	0.07	Наземный	-	-
(9)	128	94896.94	106792.61	-	0.07	Наземный	-	-
	(10) Внешний контур							
(10)	132	94893.78	106791.68	-	0.07	Наземный	-	-
(10)	133	94893.34	106792.42	-	0.07	Наземный	-	-
(10)	134	94892.73	106792.24	-	0.07	Наземный	-	-
(10)	135	94892.82	106791.37	-	0.07	Наземный	-	-
(10)	132	94893.78	106791.68	-	0.07	Наземный	-	-

Описание местоположения объекта недвижимости

1. Описание местоположения здания, сооружения, объекта незавершенного строительства на земельном участке

1.1. Сведения о характерных точках контура объекта недвижимости

	(11) Внешний контур							
(11)	136	94890.61	106790.74	-	0.07	Наземный	-	-
(11)	137	94890.17	106791.48	-	0.07	Наземный	-	-
(11)	138	94889.57	106791.30	-	0.07	Наземный	-	-
(11)	139	94889.65	106790.44	-	0.07	Наземный	-	-
(11)	136	94890.61	106790.74	-	0.07	Наземный	-	-
	(12) Внешний контур							
(12)	140	94887.45	106789.80	-	0.07	Наземный	-	-
(12)	141	94887.01	106790.55	-	0.07	Наземный	-	-
(12)	142	94886.40	106790.37	-	0.07	Наземный	-	-
(12)	143	94886.49	106789.50	-	0.07	Наземный	-	-
(12)	140	94887.45	106789.80	-	0.07	Наземный	-	-
	(13) Внешний контур							
(13)	144	94884.29	106788.87	-	0.07	Наземный	-	-
(13)	145	94883.84	106789.61	-	0.07	Наземный	-	-
(13)	146	94883.24	106789.43	-	0.07	Наземный	-	-
(13)	147	94883.32	106788.56	-	0.07	Наземный	-	-
(13)	144	94884.29	106788.87	-	0.07	Наземный	-	-
	(14) Внешний контур							
(14)	148	94881.07	106787.92	-	0.07	Наземный	-	-
(14)	149	94880.63	106788.66	-	0.07	Наземный	-	-
(14)	150	94880.02	106788.48	-	0.07	Наземный	-	-
(14)	151	94880.11	106787.61	-	0.07	Наземный	-	-
(14)	148	94881.07	106787.92	-	0.07	Наземный	-	-
	(15) Внешний контур							
(15)	152	94877.96	106787.00	-	0.07	Наземный	-	-
(15)	153	94877.52	106787.74	-	0.07	Наземный	-	-
(15)	154	94876.91	106787.56	-	0.07	Наземный	-	-
(15)	155	94876.99	106786.69	-	0.07	Наземный	-	-
(15)	152	94877.96	106787.00	-	0.07	Наземный	-	-

Описание местоположения объекта недвижимости

1. Описание местоположения здания, сооружения, объекта незавершенного строительства на земельном участке

1.1. Сведения о характерных точках контура объекта недвижимости

	(16) Внешний контур							
(16)	156	94874.79	106786.06	-	0.07	Наземный	-	-
(16)	157	94874.35	106786.80	-	0.07	Наземный	-	-
(16)	158	94873.74	106786.62	-	0.07	Наземный	-	-
(16)	159	94873.83	106785.76	-	0.07	Наземный	-	-
(16)	156	94874.79	106786.06	-	0.07	Наземный	-	-
	(17) Внешний контур							
(17)	160	94871.63	106785.12	-	0.07	Наземный	-	-
(17)	161	94871.19	106785.87	-	0.07	Наземный	-	-
(17)	162	94870.58	106785.69	-	0.07	Наземный	-	-
(17)	163	94870.66	106784.82	-	0.07	Наземный	-	-
(17)	160	94871.63	106785.12	-	0.07	Наземный	-	-
	(18) Внешний контур							
(18)	164	94868.46	106784.19	-	0.07	Наземный	-	-
(18)	165	94868.02	106784.93	-	0.07	Наземный	-	-
(18)	166	94867.41	106784.75	-	0.07	Наземный	-	-
(18)	167	94867.50	106783.88	-	0.07	Наземный	-	-
(18)	164	94868.46	106784.19	-	0.07	Наземный	-	-
	(19) Внешний контур							
(19)	168	94865.30	106783.25	-	0.07	Наземный	-	-
(19)	169	94864.86	106783.99	-	0.07	Наземный	-	-
(19)	170	94864.25	106783.82	-	0.07	Наземный	-	-
(19)	171	94864.34	106782.95	-	0.07	Наземный	-	-
(19)	168	94865.30	106783.25	-	0.07	Наземный	-	-
	(20) Внешний контур							
(20)	172	94862.13	106782.32	-	0.07	Наземный	-	-
(20)	173	94861.69	106783.06	-	0.07	Наземный	-	-
(20)	174	94861.09	106782.88	-	0.07	Наземный	-	-
(20)	175	94861.17	106782.01	-	0.07	Наземный	-	-
(20)	172	94862.13	106782.32	-	0.07	Наземный	-	-

Описание местоположения объекта недвижимости

1. Описание местоположения здания, сооружения, объекта незавершенного строительства на земельном участке

1.1. Сведения о характерных точках контура объекта недвижимости

	(21) Внешний контур							
(21)	176	94858.97	106781.38	-	0.07	Наземный	-	-
(21)	177	94858.53	106782.12	-	0.07	Наземный	-	-
(21)	178	94857.92	106781.94	-	0.07	Наземный	-	-
(21)	179	94858.01	106781.08	-	0.07	Наземный	-	-
(21)	176	94858.97	106781.38	-	0.07	Наземный	-	-
	(22) Внешний контур							
(22)	180	94855.81	106780.44	-	0.07	Наземный	-	-
(22)	181	94855.36	106781.19	-	0.07	Наземный	-	-
(22)	182	94854.76	106781.01	-	0.07	Наземный	-	-
(22)	183	94854.84	106780.14	-	0.07	Наземный	-	-
(22)	180	94855.81	106780.44	-	0.07	Наземный	-	-
	(23) Внешний контур							
(23)	184	94852.59	106779.49	-	0.07	Наземный	-	-
(23)	185	94852.15	106780.24	-	0.07	Наземный	-	-
(23)	186	94851.54	106780.06	-	0.07	Наземный	-	-
(23)	187	94851.63	106779.19	-	0.07	Наземный	-	-
(23)	184	94852.59	106779.49	-	0.07	Наземный	-	-
	(24) Внешний контур							
(24)	188	94878.45	106661.67	-	0.07	Наземный	-	-
(24)	189	94878.28	106662.47	-	0.07	Наземный	-	-
(24)	190	94877.43	106662.19	-	0.07	Наземный	-	-
(24)	191	94877.55	106661.59	-	0.07	Наземный	-	-
(24)	188	94878.45	106661.67	-	0.07	Наземный	-	-
	(25) Внешний контур							
(25)	192	94877.77	106664.90	-	0.07	Наземный	-	-
(25)	193	94877.60	106665.70	-	0.07	Наземный	-	-
(25)	194	94876.75	106665.42	-	0.07	Наземный	-	-
(25)	195	94876.87	106664.81	-	0.07	Наземный	-	-
(25)	192	94877.77	106664.90	-	0.07	Наземный	-	-

Описание местоположения объекта недвижимости

1. Описание местоположения здания, сооружения, объекта незавершенного строительства на земельном участке

1.1. Сведения о характерных точках контура объекта недвижимости

	(26) Внешний контур							
(26)	196	94877.08	106668.13	-	0.07	Наземный	-	-
(26)	197	94876.92	106668.92	-	0.07	Наземный	-	-
(26)	198	94876.07	106668.65	-	0.07	Наземный	-	-
(26)	199	94876.19	106668.04	-	0.07	Наземный	-	-
(26)	196	94877.08	106668.13	-	0.07	Наземный	-	-
	(27) Внешний контур							
(27)	200	94876.40	106671.36	-	0.07	Наземный	-	-
(27)	201	94876.23	106672.15	-	0.07	Наземный	-	-
(27)	202	94875.39	106671.88	-	0.07	Наземный	-	-
(27)	203	94875.51	106671.27	-	0.07	Наземный	-	-
(27)	200	94876.40	106671.36	-	0.07	Наземный	-	-
	(28) Внешний контур							
(28)	204	94875.72	106674.59	-	0.07	Наземный	-	-
(28)	205	94875.55	106675.38	-	0.07	Наземный	-	-
(28)	206	94874.71	106675.11	-	0.07	Наземный	-	-
(28)	207	94874.83	106674.50	-	0.07	Наземный	-	-
(28)	204	94875.72	106674.59	-	0.07	Наземный	-	-
	(29) Внешний контур							
(29)	208	94875.04	106677.82	-	0.07	Наземный	-	-
(29)	209	94874.87	106678.61	-	0.07	Наземный	-	-
(29)	210	94874.03	106678.33	-	0.07	Наземный	-	-
(29)	211	94874.16	106677.73	-	0.07	Наземный	-	-
(29)	208	94875.04	106677.82	-	0.07	Наземный	-	-
	(30) Внешний контур							
(30)	212	94874.36	106681.05	-	0.07	Наземный	-	-
(30)	213	94874.19	106681.84	-	0.07	Наземный	-	-
(30)	214	94873.35	106681.56	-	0.07	Наземный	-	-
(30)	215	94873.48	106680.96	-	0.07	Наземный	-	-
(30)	212	94874.36	106681.05	-	0.07	Наземный	-	-

Описание местоположения объекта недвижимости

1. Описание местоположения здания, сооружения, объекта незавершенного строительства на земельном участке

1.1. Сведения о характерных точках контура объекта недвижимости

	(31) Внешний контур							
(31)	216	94873.67	106684.28	-	0.07	Наземный	-	-
(31)	217	94873.51	106685.07	-	0.07	Наземный	-	-
(31)	218	94872.67	106684.79	-	0.07	Наземный	-	-
(31)	219	94872.80	106684.19	-	0.07	Наземный	-	-
(31)	216	94873.67	106684.28	-	0.07	Наземный	-	-
	(32) Внешний контур							
(32)	220	94872.99	106687.51	-	0.07	Наземный	-	-
(32)	221	94872.83	106688.30	-	0.07	Наземный	-	-
(32)	222	94871.99	106688.02	-	0.07	Наземный	-	-
(32)	223	94872.12	106687.42	-	0.07	Наземный	-	-
(32)	220	94872.99	106687.51	-	0.07	Наземный	-	-
	(33) Внешний контур							
(33)	224	94872.31	106690.73	-	0.07	Наземный	-	-
(33)	225	94872.14	106691.53	-	0.07	Наземный	-	-
(33)	226	94871.31	106691.25	-	0.07	Наземный	-	-
(33)	227	94871.44	106690.65	-	0.07	Наземный	-	-
(33)	224	94872.31	106690.73	-	0.07	Наземный	-	-
	(34) Внешний контур							
(34)	228	94871.63	106693.96	-	0.07	Наземный	-	-
(34)	229	94871.46	106694.76	-	0.07	Наземный	-	-
(34)	230	94870.63	106694.48	-	0.07	Наземный	-	-
(34)	231	94870.76	106693.88	-	0.07	Наземный	-	-
(34)	228	94871.63	106693.96	-	0.07	Наземный	-	-
	(35) Внешний контур							
(35)	232	94870.95	106697.19	-	0.07	Наземный	-	-
(35)	233	94870.78	106697.98	-	0.07	Наземный	-	-
(35)	234	94869.95	106697.71	-	0.07	Наземный	-	-
(35)	235	94870.08	106697.10	-	0.07	Наземный	-	-
(35)	232	94870.95	106697.19	-	0.07	Наземный	-	-

Описание местоположения объекта недвижимости

1. Описание местоположения здания, сооружения, объекта незавершенного строительства на земельном участке

1.1. Сведения о характерных точках контура объекта недвижимости

	(36) Внешний контур							
(36)	236	94870.27	106700.42	-	0.07	Наземный	-	-
(36)	237	94870.10	106701.21	-	0.07	Наземный	-	-
(36)	238	94869.27	106700.94	-	0.07	Наземный	-	-
(36)	239	94869.40	106700.33	-	0.07	Наземный	-	-
(36)	236	94870.27	106700.42	-	0.07	Наземный	-	-
	(37) Внешний контур							
(37)	240	94869.58	106703.65	-	0.07	Наземный	-	-
(37)	241	94869.42	106704.44	-	0.07	Наземный	-	-
(37)	242	94868.59	106704.17	-	0.07	Наземный	-	-
(37)	243	94868.72	106703.56	-	0.07	Наземный	-	-
(37)	240	94869.58	106703.65	-	0.07	Наземный	-	-
	(38) Внешний контур							
(38)	244	94868.90	106706.88	-	0.07	Наземный	-	-
(38)	245	94868.73	106707.67	-	0.07	Наземный	-	-
(38)	246	94867.91	106707.40	-	0.07	Наземный	-	-
(38)	247	94868.04	106706.79	-	0.07	Наземный	-	-
(38)	244	94868.90	106706.88	-	0.07	Наземный	-	-
	(39) Внешний контур							
(39)	248	94868.22	106710.11	-	0.07	Наземный	-	-
(39)	249	94868.05	106710.90	-	0.07	Наземный	-	-
(39)	250	94867.23	106710.63	-	0.07	Наземный	-	-
(39)	251	94867.36	106710.02	-	0.07	Наземный	-	-
(39)	248	94868.22	106710.11	-	0.07	Наземный	-	-
	(40) Внешний контур							
(40)	252	94867.54	106713.34	-	0.07	Наземный	-	-
(40)	253	94867.37	106714.13	-	0.07	Наземный	-	-
(40)	254	94866.55	106713.86	-	0.07	Наземный	-	-
(40)	255	94866.68	106713.25	-	0.07	Наземный	-	-
(40)	252	94867.54	106713.34	-	0.07	Наземный	-	-

Описание местоположения объекта недвижимости

1. Описание местоположения здания, сооружения, объекта незавершенного строительства на земельном участке

1.1. Сведения о характерных точках контура объекта недвижимости

	(41) Внешний контур							
(41)	256	94866.86	106716.56	-	0.07	Наземный	-	-
(41)	257	94866.69	106717.36	-	0.07	Наземный	-	-
(41)	258	94865.87	106717.09	-	0.07	Наземный	-	-
(41)	259	94866.00	106716.48	-	0.07	Наземный	-	-
(41)	256	94866.86	106716.56	-	0.07	Наземный	-	-
	(42) Внешний контур							
(42)	260	94866.17	106719.79	-	0.07	Наземный	-	-
(42)	261	94866.01	106720.59	-	0.07	Наземный	-	-
(42)	262	94865.19	106720.32	-	0.07	Наземный	-	-
(42)	263	94865.32	106719.71	-	0.07	Наземный	-	-
(42)	260	94866.17	106719.79	-	0.07	Наземный	-	-
	(43) Внешний контур							
(43)	264	94865.49	106723.02	-	0.07	Наземный	-	-
(43)	265	94865.33	106723.81	-	0.07	Наземный	-	-
(43)	266	94864.51	106723.55	-	0.07	Наземный	-	-
(43)	267	94864.64	106722.94	-	0.07	Наземный	-	-
(43)	264	94865.49	106723.02	-	0.07	Наземный	-	-
	(44) Внешний контур							
(44)	268	94864.81	106726.25	-	0.07	Наземный	-	-
(44)	269	94864.61	106727.19	-	0.07	Наземный	-	-
(44)	270	94863.80	106726.95	-	0.07	Наземный	-	-
(44)	271	94863.96	106726.17	-	0.07	Наземный	-	-
(44)	268	94864.81	106726.25	-	0.07	Наземный	-	-

Описание местоположения объекта недвижимости

1. Описание местоположения здания, сооружения, объекта незавершенного строительства на земельном участке

1.1. Сведения о характерных точках контура объекта недвижимости

	(45) Внешний контур							
(45)	272	94947.42	106668.11	-	0.07	Надземный	-	-
(45)	273	94909.17	106797.10	-	0.07	Надземный	-	-
(45)	274	94848.30	106779.10	-	0.07	Надземный	-	-
(45)	275	94852.74	106764.09	-	0.07	Надземный	-	-
(45)	276	94902.98	106779.03	-	0.07	Надземный	-	-
(45)	277	94913.96	106741.76	-	0.07	Надземный	-	-
(45)	278	94863.80	106726.95	-	0.07	Надземный	-	-
(45)	279	94877.55	106661.59	-	0.07	Надземный	-	-
(45)	272	94947.42	106668.11	-	0.07	Надземный	-	-
	(45) Внутренний контур							
(45)	280	94931.59	106682.39	-	0.07	Надземный	-	-
(45)	281	94918.45	106726.75	-	0.07	Надземный	-	-
(45)	282	94880.54	106715.50	-	0.07	Надземный	-	-
(45)	283	94888.33	106678.34	-	0.07	Надземный	-	-
(45)	280	94931.59	106682.39	-	0.07	Надземный	-	-

1.2. Сведения о предельных глубине и высоте конструктивных элементов объекта недвижимости

Предельная глубина конструктивных элементов объекта недвижимости, м	-
Предельная высота конструктивных элементов объекта недвижимости, м	-

1.3. Сведения о характерных точках пересечения контура объекта недвижимости с контуром (контурами) иных зданий, сооружений, объектов незавершенного строительства

Зона №

Номер контура	**Номера характерных точек контура**	**Координаты, м**		**Средняя квадратическая погрешность определения координат характерных точек контура (Mt), м**	**Тип контура**	**Глубина, высота, м**		**Кадастровый номер**
		X	**Y**			**H_1**	**H_2**	
1	**2**	**3**	**4**	**5**	**6**	**7**	**8**	**9**
-	-	-	-	-	-	-	-	-

Описание местоположения объекта недвижимости

2. Описание местоположения машино-места

Обозначение машино-места (номер) 1-ММ

2.1. Сведения о расстояниях

2.1.1. Сведения о расстояниях от специальных меток до характерных точек границ машино-места

N п/п специальной метки	N п/п характерной точки границы машино-места	Расстояние, м
1	**2**	**3**
м.1	1	0.24
м.1	2	5.38
м.1	3	5.84
м.1	4	2.28
м.11	1	8.32
м.11	2	12.62
м.11	3	11.65
м.11	4	6.77

2.1.2. Сведения о расстояниях между характерными точками границ машино-места

N п/п характерной точки границы машино-места	N п/п характерной точки границы машино-места	Расстояние, м
1	**2**	**3**
1	2	5.30
2	3	2.50
3	4	5.30
4	1	2.50

2.2. Сведения о координатах специальных меток

N п/п специальной метки	Координаты, м		Средняя квадратическая погрешность определения координат (Mt), м
	X	Y	
1	**2**	**3**	**4**
-	-	-	-

2.3. Сведения о характерных точках границ помещения, в котором расположено машино-место

Номера характерных точек границ помещения	Координаты, м		Средняя квадратическая погрешность определения координат характерных точек (Mt), м
	X	Y	
1	**2**	**3**	**4**
-	-	-	-

Описание местоположения объекта недвижимости

2. Описание местоположения машино-места

Обозначение машино-места (номер) 2-ММ

2.1. Сведения о расстояниях

2.1.1. Сведения о расстояниях от специальных меток до характерных точек границ машино-места

N п/п специальной метки	N п/п характерной точки границы машино-места	Расстояние, м
1	**2**	**3**
м.1	1	2.28
м.1	2	5.84
м.1	3	7.19
м.1	4	4.78
м.11	1	6.77
м.11	2	11.65
м.11	3	11.18
м.11	4	5.91

2.1.2. Сведения о расстояниях между характерными точками границ машино-места

N п/п характерной точки границы машино-места	N п/п характерной точки границы машино-места	Расстояние, м
1	**2**	**3**
1	2	5.30
2	3	2.50
3	4	5.30
4	1	2.50

2.2. Сведения о координатах специальных меток

N п/п специальной метки	Координаты, м		Средняя квадратическая погрешность определения координат (Mt), м
	X	Y	
1	**2**	**3**	**4**
-	-	-	-

2.3. Сведения о характерных точках границ помещения, в котором расположено машино-место

Номера характерных точек границ помещения	Координаты, м		Средняя квадратическая погрешность определения координат характерных точек (Mt), м
	X	Y	
1	**2**	**3**	**4**
-	-	-	-

Описание местоположения объекта недвижимости

2. Описание местоположения машино-места

Обозначение машино-места (номер) 5-ММ

2.1. Сведения о расстояниях

2.1.1. Сведения о расстояниях от специальных меток до характерных точек границ машино-места

N п/п специальной метки	N п/п характерной точки границы машино-места	Расстояние, м
1	**2**	**3**
м.2	1	5.18
м.2	2	7.06
м.2	3	5.51
м.2	4	2.70
м.11	1	5.86
м.11	2	11.15
м.11	3	11.53
м.11	4	6.56

2.1.2. Сведения о расстояниях между характерными точками границ машино-места

N п/п характерной точки границы машино-места	N п/п характерной точки границы машино-места	Расстояние, м
1	**2**	**3**
1	2	5.30
2	3	2.50
3	4	5.30
4	1	2.50

2.2. Сведения о координатах специальных меток

N п/п специальной метки	Координаты, м		Средняя квадратическая погрешность определения координат (Mt), м
	X	Y	
1	**2**	**3**	**4**
-	-	-	-

2.3. Сведения о характерных точках границ помещения, в котором расположено машино-место

Номера характерных точек границ помещения	Координаты, м		Средняя квадратическая погрешность определения координат характерных точек (Mt), м
	X	Y	
1	**2**	**3**	**4**
-	-	-	-

Описание местоположения объекта недвижимости

2. Описание местоположения машино-места

Обозначение машино-места (номер) 6-ММ

2.1. Сведения о расстояниях

2.1.1. Сведения о расстояниях от специальных меток до характерных точек границ машино-места

N п/п специальной метки	N п/п характерной точки границы машино-места	Расстояние, м
1	**2**	**3**
м.2	1	2.70
м.2	2	5.51
м.2	3	4.83
м.2	4	0.50
м.11	1	6.56
м.11	2	11.53
м.11	3	12.42
м.11	4	8.01

2.1.2. Сведения о расстояниях между характерными точками границ машино-места

N п/п характерной точки границы машино-места	N п/п характерной точки границы машино-места	Расстояние, м
1	**2**	**3**
1	2	5.30
2	3	2.50
3	4	5.30
4	1	2.50

2.2. Сведения о координатах специальных меток

N п/п специальной метки	Координаты, м		Средняя квадратическая погрешность определения координат (Mt), м
	X	Y	
1	**2**	**3**	**4**
-	-	-	-

2.3. Сведения о характерных точках границ помещения, в котором расположено машино-место

Номера характерных точек границ помещения	Координаты, м		Средняя квадратическая погрешность определения координат характерных точек (Mt), м
	X	Y	
1	**2**	**3**	**4**
-	-	-	-

Описание местоположения объекта недвижимости

2. Описание местоположения машино-места

Обозначение машино-места (номер) 7-ММ

2.1. Сведения о расстояниях

2.1.1. Сведения о расстояниях от специальных меток до характерных точек границ машино-места

N п/п специальной метки	N п/п характерной точки границы машино-места	Расстояние, м
1	**2**	**3**
м.4	1	7.99
м.4	2	8.89
м.4	3	6.77
м.4	4	5.53
м.10	1	5.47
м.10	2	10.77
м.10	3	11.00
м.10	4	5.91

2.1.2. Сведения о расстояниях между характерными точками границ машино-места

N п/п характерной точки границы машино-места	N п/п характерной точки границы машино-места	Расстояние, м
1	**2**	**3**
1	2	5.30
2	3	2.50
3	4	5.30
4	1	2.50

2.2. Сведения о координатах специальных меток

N п/п специальной метки	Координаты, м		Средняя квадратическая погрешность определения координат (Mt), м
	X	Y	
1	**2**	**3**	**4**
-	-	-	-

2.3. Сведения о характерных точках границ помещения, в котором расположено машино-место

Номера характерных точек границ помещения	Координаты, м		Средняя квадратическая погрешность определения координат характерных точек (Mt), м
	X	Y	
1	**2**	**3**	**4**
-	-	-	-

Описание местоположения объекта недвижимости

2. Описание местоположения машино-места

Обозначение машино-места (номер) 8-ММ

2.1. Сведения о расстояниях

2.1.1. Сведения о расстояниях от специальных меток до характерных точек границ машино-места

N п/п специальной метки	N п/п характерной точки границы машино-места	Расстояние, м
1	**2**	**3**
м.4	1	5.53
м.4	2	6.77
м.4	3	5.01
м.4	4	3.14
м.10	1	5.91
м.10	2	11.00
м.10	3	11.76
м.10	4	7.23

2.1.2. Сведения о расстояниях между характерными точками границ машино-места

N п/п характерной точки границы машино-места	N п/п характерной точки границы машино-места	Расстояние, м
1	**2**	**3**
1	2	5.30
2	3	2.50
3	4	5.30
4	1	2.50

2.2. Сведения о координатах специальных меток

N п/п специальной метки	Координаты, м		Средняя квадратическая погрешность определения координат (Mt), м
	X	Y	
1	**2**	**3**	**4**
-	-	-	-

2.3. Сведения о характерных точках границ помещения, в котором расположено машино-место

Номера характерных точек границ помещения	Координаты, м		Средняя квадратическая погрешность определения координат характерных точек (Mt), м
	X	Y	
1	**2**	**3**	**4**
-	-	-	-

Описание местоположения объекта недвижимости

2. Описание местоположения машино-места

Обозначение машино-места (номер) 9-ММ

2.1. Сведения о расстояниях

2.1.1. Сведения о расстояниях от специальных меток до характерных точек границ машино-места

N п/п специальной метки	N п/п характерной точки границы машино-места	Расстояние, м
1	**2**	**3**
м.5	1	8.35
м.5	2	3.54
м.5	3	2.75
м.5	4	8.04
м.10	1	7.23
м.10	2	11.76
м.10	3	12.97
м.10	4	9.07

2.1.2. Сведения о расстояниях между характерными точками границ машино-места

N п/п характерной точки границы машино-места	N п/п характерной точки границы машино-места	Расстояние, м
1	**2**	**3**
1	2	5.30
2	3	2.50
3	4	5.30
4	1	2.50

2.2. Сведения о координатах специальных меток

N п/п специальной метки	Координаты, м		Средняя квадратическая погрешность определения координат (Mt), м
	X	Y	
1	**2**	**3**	**4**
-	-	-	-

2.3. Сведения о характерных точках границ помещения, в котором расположено машино-место

Номера характерных точек границ помещения	Координаты, м		Средняя квадратическая погрешность определения координат характерных точек (Mt), м
	X	Y	
1	**2**	**3**	**4**
-	-	-	-

Описание местоположения объекта недвижимости

2. Описание местоположения машино-места

Обозначение машино-места (номер) 10-ММ

2.1. Сведения о расстояниях

2.1.1. Сведения о расстояниях от специальных меток до характерных точек границ машино-места

N п/п специальной метки	N п/п характерной точки границы машино-места	Расстояние, м
1	**2**	**3**
м.4	1	6.26
м.4	2	8.12
м.4	3	6.61
м.4	4	4.12
м.32	1	13.26
м.32	2	12.81
м.32	3	7.54
м.32	4	8.28

2.1.2. Сведения о расстояниях между характерными точками границ машино-места

N п/п характерной точки границы машино-места	N п/п характерной точки границы машино-места	Расстояние, м
1	**2**	**3**
1	2	2.50
2	3	5.30
3	4	2.50
4	1	5.30

2.2. Сведения о координатах специальных меток

N п/п специальной метки	Координаты, м		Средняя квадратическая погрешность определения координат (Mt), м
	X	Y	
1	**2**	**3**	**4**
-	-	-	-

2.3. Сведения о характерных точках границ помещения, в котором расположено машино-место

Номера характерных точек границ помещения	Координаты, м		Средняя квадратическая погрешность определения координат характерных точек (Mt), м
	X	Y	
1	**2**	**3**	**4**
-	-	-	-

Описание местоположения объекта недвижимости

2. Описание местоположения машино-места

Обозначение машино-места (номер) 11-ММ

2.1. Сведения о расстояниях

2.1.1. Сведения о расстояниях от специальных меток до характерных точек границ машино-места

N п/п специальной метки	N п/п характерной точки границы машино-места	Расстояние, м
1	**2**	**3**
м.6	1	7.56
м.6	2	6.22
м.6	3	2.47
м.6	4	4.95
м.32	1	12.39
м.32	2	13.06
м.32	3	8.33
м.32	4	7.24

2.1.2. Сведения о расстояниях между характерными точками границ машино-места

N п/п характерной точки границы машино-места	N п/п характерной точки границы машино-места	Расстояние, м
1	**2**	**3**
1	2	2.50
2	3	5.30
3	4	2.50
4	1	5.30

2.2. Сведения о координатах специальных меток

N п/п специальной метки	Координаты, м		Средняя квадратическая погрешность определения координат (Mt), м
	X	Y	
1	**2**	**3**	**4**
-	-	-	-

2.3. Сведения о характерных точках границ помещения, в котором расположено машино-место

Номера характерных точек границ помещения	Координаты, м		Средняя квадратическая погрешность определения координат характерных точек (Mt), м
	X	Y	
1	**2**	**3**	**4**
-	-	-	-

Описание местоположения объекта недвижимости

2. Описание местоположения машино-места

Обозначение машино-места (номер) 12-ММ

2.1. Сведения о расстояниях

2.1.1. Сведения о расстояниях от специальных меток до характерных точек границ машино-места

N п/п специальной метки	N п/п характерной точки границы машино-места	Расстояние, м
1	**2**	**3**
м.5	1	5.42
м.5	2	7.49
м.5	3	6.85
м.5	4	4.48
м.6	1	6.11
м.6	2	5.73
м.6	3	0.55
м.6	4	2.19

2.1.2. Сведения о расстояниях между характерными точками границ машино-места

N п/п характерной точки границы машино-места	N п/п характерной точки границы машино-места	Расстояние, м
1	**2**	**3**
1	2	2.50
2	3	5.30
3	4	2.50
4	1	5.30

2.2. Сведения о координатах специальных меток

N п/п специальной метки	Координаты, м		Средняя квадратическая погрешность определения координат (Mt), м
	X	Y	
1	**2**	**3**	**4**
-	-	-	-

2.3. Сведения о характерных точках границ помещения, в котором расположено машино-место

Номера характерных точек границ помещения	Координаты, м		Средняя квадратическая погрешность определения координат характерных точек (Mt), м
	X	Y	
1	**2**	**3**	**4**
-	-	-	-

Описание местоположения объекта недвижимости

2. Описание местоположения машино-места

Обозначение машино-места (номер) 13-ММ

2.1. Сведения о расстояниях

2.1.1. Сведения о расстояниях от специальных меток до характерных точек границ машино-места

N п/п специальной метки	N п/п характерной точки границы машино-места	Расстояние, м
1	**2**	**3**
м.7	1	5.65
м.7	2	6.13
м.7	3	2.40
м.7	4	0.37
м.34	1	12.86
м.34	2	13.08
м.34	3	7.92
м.34	4	7.56

2.1.2. Сведения о расстояниях между характерными точками границ машино-места

N п/п характерной точки границы машино-места	N п/п характерной точки границы машино-места	Расстояние, м
1	**2**	**3**
1	2	2.50
2	3	5.30
3	4	2.50
4	1	5.30

2.2. Сведения о координатах специальных меток

N п/п специальной метки	Координаты, м		Средняя квадратическая погрешность определения координат (Mt), м
	X	Y	
1	**2**	**3**	**4**
-	-	-	-

2.3. Сведения о характерных точках границ помещения, в котором расположено машино-место

Номера характерных точек границ помещения	Координаты, м		Средняя квадратическая погрешность определения координат характерных точек (Mt), м
	X	Y	
1	**2**	**3**	**4**
-	-	-	-

Описание местоположения объекта недвижимости

2. Описание местоположения машино-места

Обозначение машино-места (номер) 14-ММ

2.1. Сведения о расстояниях

2.1.1. Сведения о расстояниях от специальных меток до характерных точек границ машино-места

N п/п специальной метки	N п/п характерной точки границы машино-места	Расстояние, м
1	**2**	**3**
м.4	1	6.46
м.4	2	7.98
м.4	3	5.65
м.4	4	3.15
м.32	1	13.24
м.32	2	14.04
м.32	3	9.43
м.32	4	8.19

2.1.2. Сведения о расстояниях между характерными точками границ машино-места

N п/п характерной точки границы машино-места	N п/п характерной точки границы машино-места	Расстояние, м
1	**2**	**3**
1	2	2.50
2	3	5.30
3	4	2.50
4	1	5.30

2.2. Сведения о координатах специальных меток

N п/п специальной метки	Координаты, м		Средняя квадратическая погрешность определения координат (Mt), м
	X	Y	
1	**2**	**3**	**4**
-	-	-	-

2.3. Сведения о характерных точках границ помещения, в котором расположено машино-место

Номера характерных точек границ помещения	Координаты, м		Средняя квадратическая погрешность определения координат характерных точек (Mt), м
	X	Y	
1	**2**	**3**	**4**
-	-	-	-

Описание местоположения объекта недвижимости

2. Описание местоположения машино-места

Обозначение машино-места (номер) 17-ММ

2.1. Сведения о расстояниях

2.1.1. Сведения о расстояниях от специальных меток до характерных точек границ машино-места

N п/п специальной метки	N п/п характерной точки границы машино-места	Расстояние, м
1	**2**	**3**
м.3	1	13.44
м.3	2	9.42
м.3	3	7.66
м.3	4	12.27
м.9	1	8.59
м.9	2	7.28
м.9	3	4.80
м.9	4	6.62

2.1.2. Сведения о расстояниях между характерными точками границ машино-места

N п/п характерной точки границы машино-места	N п/п характерной точки границы машино-места	Расстояние, м
1	**2**	**3**
1	2	5.30
2	3	2.50
3	4	5.30
4	1	2.50

2.2. Сведения о координатах специальных меток

N п/п специальной метки	Координаты, м		Средняя квадратическая погрешность определения координат (Mt), м
	X	Y	
1	**2**	**3**	**4**
-	-	-	-

2.3. Сведения о характерных точках границ помещения, в котором расположено машино-место

Номера характерных точек границ помещения	Координаты, м		Средняя квадратическая погрешность определения координат характерных точек (Mt), м
	X	Y	
1	**2**	**3**	**4**
-	-	-	-

Описание местоположения объекта недвижимости

2. Описание местоположения машино-места

Обозначение машино-места (номер) 18-ММ

2.1. Сведения о расстояниях

2.1.1. Сведения о расстояниях от специальных меток до характерных точек границ машино-места

N п/п специальной метки	N п/п характерной точки границы машино-места	Расстояние, м
1	**2**	**3**
м.9	1	5.26
м.9	2	4.76
м.9	3	0.60
м.9	4	2.32
м.28	1	12.91
м.28	2	12.79
м.28	3	7.50
м.28	4	7.70

2.1.2. Сведения о расстояниях между характерными точками границ машино-места

N п/п характерной точки границы машино-места	N п/п характерной точки границы машино-места	Расстояние, м
1	**2**	**3**
1	2	2.50
2	3	5.30
3	4	2.50
4	1	5.30

2.2. Сведения о координатах специальных меток

N п/п специальной метки	Координаты, м		Средняя квадратическая погрешность определения координат (Mt), м
	X	Y	
1	**2**	**3**	**4**
-	-	-	-

2.3. Сведения о характерных точках границ помещения, в котором расположено машино-место

Номера характерных точек границ помещения	Координаты, м		Средняя квадратическая погрешность определения координат характерных точек (Mt), м
	X	Y	
1	**2**	**3**	**4**
-	-	-	-

Описание местоположения объекта недвижимости

2. Описание местоположения машино-места

Обозначение машино-места (номер) 19-ММ

2.1. Сведения о расстояниях

2.1.1. Сведения о расстояниях от специальных меток до характерных точек границ машино-места

N п/п специальной метки	N п/п характерной точки границы машино-места	Расстояние, м
1	**2**	**3**
м.9	1	6.94
м.9	2	5.39
м.9	3	2.62
м.9	4	5.09
м.28	1	13.60
м.28	2	12.95
м.28	3	7.78
м.28	4	8.81

2.1.2. Сведения о расстояниях между характерными точками границ машино-места

N п/п характерной точки границы машино-места	N п/п характерной точки границы машино-места	Расстояние, м
1	**2**	**3**
1	2	2.50
2	3	5.30
3	4	2.50
4	1	5.30

2.2. Сведения о координатах специальных меток

N п/п специальной метки	Координаты, м		Средняя квадратическая погрешность определения координат (Mt), м
	X	Y	
1	**2**	**3**	**4**
-	-	-	-

2.3. Сведения о характерных точках границ помещения, в котором расположено машино-место

Номера характерных точек границ помещения	Координаты, м		Средняя квадратическая погрешность определения координат характерных точек (Mt), м
	X	Y	
1	**2**	**3**	**4**
-	-	-	-

Описание местоположения объекта недвижимости

2. Описание местоположения машино-места

Обозначение машино-места (номер) 20-ММ

2.1. Сведения о расстояниях

2.1.1. Сведения о расстояниях от специальных меток до характерных точек границ машино-места

N п/п специальной метки	N п/п характерной точки границы машино-места	Расстояние, м
1	**2**	**3**
м.14	1	5.51
м.14	2	7.10
м.14	3	5.30
м.14	4	2.82
м.26	1	12.56
м.26	2	13.00
м.26	3	7.87
м.26	4	7.46

2.1.2. Сведения о расстояниях между характерными точками границ машино-места

N п/п характерной точки границы машино-места	N п/п характерной точки границы машино-места	Расстояние, м
1	**2**	**3**
1	2	2.50
2	3	5.30
3	4	2.50
4	1	5.30

2.2. Сведения о координатах специальных меток

N п/п специальной метки	Координаты, м		Средняя квадратическая погрешность определения координат (Mt), м
	X	Y	
1	**2**	**3**	**4**
-	-	-	-

2.3. Сведения о характерных точках границ помещения, в котором расположено машино-место

Номера характерных точек границ помещения	Координаты, м		Средняя квадратическая погрешность определения координат характерных точек (Mt), м
	X	Y	
1	**2**	**3**	**4**
-	-	-	-

Описание местоположения объекта недвижимости

2. Описание местоположения машино-места

Обозначение машино-места (номер) 21-ММ

2.1. Сведения о расстояниях

2.1.1. Сведения о расстояниях от специальных меток до характерных точек границ машино-места

N п/п специальной метки	N п/п характерной точки границы машино-места	Расстояние, м
1	**2**	**3**
м.14	1	4.77
м.14	2	5.37
м.14	3	2.53
м.14	4	0.54
м.26	1	13.06
м.26	2	12.76
м.26	3	7.47
м.26	4	7.97

2.1.2. Сведения о расстояниях между характерными точками границ машино-места

N п/п характерной точки границы машино-места	N п/п характерной точки границы машино-места	Расстояние, м
1	**2**	**3**
1	2	2.50
2	3	5.30
3	4	2.50
4	1	5.30

2.2. Сведения о координатах специальных меток

N п/п специальной метки	Координаты, м		Средняя квадратическая погрешность определения координат (Mt), м
	X	Y	
1	**2**	**3**	**4**
-	-	-	-

2.3. Сведения о характерных точках границ помещения, в котором расположено машино-место

Номера характерных точек границ помещения	Координаты, м		Средняя квадратическая погрешность определения координат характерных точек (Mt), м
	X	Y	
1	**2**	**3**	**4**
-	-	-	-

Описание местоположения объекта недвижимости

2. Описание местоположения машино-места

Обозначение машино-места (номер) 22-ММ

2.1. Сведения о расстояниях

2.1.1. Сведения о расстояниях от специальных меток до характерных точек границ машино-места

N п/п специальной метки	N п/п характерной точки границы машино-места	Расстояние, м
1	**2**	**3**
м.16	1	5.27
м.16	2	6.77
м.16	3	4.90
м.16	4	2.44
м.23	1	13.04
м.23	2	13.64
м.23	3	8.80
м.23	4	7.84

2.1.2. Сведения о расстояниях между характерными точками границ машино-места

N п/п характерной точки границы машино-места	N п/п характерной точки границы машино-места	Расстояние, м
1	**2**	**3**
1	2	2.50
2	3	5.30
3	4	2.50
4	1	5.30

2.2. Сведения о координатах специальных меток

N п/п специальной метки	Координаты, м		Средняя квадратическая погрешность определения координат (Mt), м
	X	Y	
1	**2**	**3**	**4**
-	-	-	-

2.3. Сведения о характерных точках границ помещения, в котором расположено машино-место

Номера характерных точек границ помещения	Координаты, м		Средняя квадратическая погрешность определения координат характерных точек (Mt), м
	X	Y	
1	**2**	**3**	**4**
-	-	-	-

Описание местоположения объекта недвижимости

2. Описание местоположения машино-места

Обозначение машино-места (номер) 23-ММ

2.1. Сведения о расстояниях

2.1.1. Сведения о расстояниях от специальных меток до характерных точек границ машино-места

N п/п специальной метки	N п/п характерной точки границы машино-места	Расстояние, м
1	**2**	**3**
м.16	1	4.72
м.16	2	5.19
м.16	3	2.27
м.16	4	0.67
м.17	1	5.47
м.17	2	2.99
м.17	3	6.53
м.17	4	7.97

2.1.2. Сведения о расстояниях между характерными точками границ машино-места

N п/п характерной точки границы машино-места	N п/п характерной точки границы машино-места	Расстояние, м
1	**2**	**3**
1	2	2.50
2	3	5.30
3	4	2.50
4	1	5.30

2.2. Сведения о координатах специальных меток

N п/п специальной метки	Координаты, м		Средняя квадратическая погрешность определения координат (Mt), м
	X	Y	
1	**2**	**3**	**4**
-	-	-	-

2.3. Сведения о характерных точках границ помещения, в котором расположено машино-место

Номера характерных точек границ помещения	Координаты, м		Средняя квадратическая погрешность определения координат характерных точек (Mt), м
	X	Y	
1	**2**	**3**	**4**
-	-	-	-

Описание местоположения объекта недвижимости

2. Описание местоположения машино-места

Обозначение машино-места (номер) 24-ММ

2.1. Сведения о расстояниях

2.1.1. Сведения о расстояниях от специальных меток до характерных точек границ машино-места

N п/п специальной метки	N п/п характерной точки границы машино-места	Расстояние, м
1	**2**	**3**
м.18	1	6.00
м.18	2	2.47
м.18	3	0.17
м.18	4	5.47
м.19	1	6.09
м.19	2	2.65
м.19	3	5.14
м.19	4	7.52

2.1.2. Сведения о расстояниях между характерными точками границ машино-места

N п/п характерной точки границы машино-места	N п/п характерной точки границы машино-места	Расстояние, м
1	**2**	**3**
1	2	5.30
2	3	2.50
3	4	5.30
4	1	2.50

2.2. Сведения о координатах специальных меток

N п/п специальной метки	Координаты, м		Средняя квадратическая погрешность определения координат (Mt), м
	X	Y	
1	**2**	**3**	**4**
-	-	-	-

2.3. Сведения о характерных точках границ помещения, в котором расположено машино-место

Номера характерных точек границ помещения	Координаты, м		Средняя квадратическая погрешность определения координат характерных точек (Mt), м
	X	Y	
1	**2**	**3**	**4**
-	-	-	-

Описание местоположения объекта недвижимости

2. Описание местоположения машино-места

Обозначение машино-места (номер) 25-ММ

2.1. Сведения о расстояниях

2.1.1. Сведения о расстояниях от специальных меток до характерных точек границ машино-места

N п/п специальной метки	N п/п характерной точки границы машино-места	Расстояние, м
1	**2**	**3**
м.18	1	7.56
м.18	2	5.22
м.18	3	2.72
м.18	4	6.11
м.19	1	5.49
м.19	2	0.22
м.19	3	2.40
м.19	4	5.99

2.1.2. Сведения о расстояниях между характерными точками границ машино-места

N п/п характерной точки границы машино-места	N п/п характерной точки границы машино-места	Расстояние, м
1	**2**	**3**
1	2	5.30
2	3	2.50
3	4	5.30
4	1	2.50

2.2. Сведения о координатах специальных меток

N п/п специальной метки	Координаты, м		Средняя квадратическая погрешность определения координат (Mt), м
	X	Y	
1	**2**	**3**	**4**
-	-	-	-

2.3. Сведения о характерных точках границ помещения, в котором расположено машино-место

Номера характерных точек границ помещения	Координаты, м		Средняя квадратическая погрешность определения координат характерных точек (Mt), м
	X	Y	
1	**2**	**3**	**4**
-	-	-	-

Описание местоположения объекта недвижимости

2. Описание местоположения машино-места

Обозначение машино-места (номер) 26-ММ

2.1. Сведения о расстояниях

2.1.1. Сведения о расстояниях от специальных меток до характерных точек границ машино-места

N п/п специальной метки	N п/п характерной точки границы машино-места	Расстояние, м
1	**2**	**3**
м.13	1	11.70
м.13	2	6.70
м.13	3	6.05
м.13	4	11.35
м.20	1	4.99
м.20	2	0.32
м.20	3	2.42
м.20	4	5.54

2.1.2. Сведения о расстояниях между характерными точками границ машино-места

N п/п характерной точки границы машино-места	N п/п характерной точки границы машино-места	Расстояние, м
1	**2**	**3**
1	2	5.30
2	3	2.50
3	4	5.30
4	1	2.50

2.2. Сведения о координатах специальных меток

N п/п специальной метки	Координаты, м		Средняя квадратическая погрешность определения координат (Mt), м
	X	Y	
1	**2**	**3**	**4**
-	-	-	-

2.3. Сведения о характерных точках границ помещения, в котором расположено машино-место

Номера характерных точек границ помещения	Координаты, м		Средняя квадратическая погрешность определения координат характерных точек (Mt), м
	X	Y	
1	**2**	**3**	**4**
-	-	-	-

Описание местоположения объекта недвижимости

2. Описание местоположения машино-места

Обозначение машино-места (номер) 28-ММ

2.1. Сведения о расстояниях

2.1.1. Сведения о расстояниях от специальных меток до характерных точек границ машино-места

N п/п специальной метки	N п/п характерной точки границы машино-места	Расстояние, м
1	**2**	**3**
м.27	1	6.15
м.27	2	8.21
м.27	3	11.76
м.27	4	10.43
м.28	1	4.56
м.28	2	4.05
м.28	3	9.34
м.28	4	9.57

2.1.2. Сведения о расстояниях между характерными точками границ машино-места

N п/п характерной точки границы машино-места	N п/п характерной точки границы машино-места	Расстояние, м
1	**2**	**3**
1	2	2.50
2	3	5.30
3	4	2.50
4	1	5.30

2.2. Сведения о координатах специальных меток

N п/п специальной метки	Координаты, м		Средняя квадратическая погрешность определения координат (Mt), м
	X	Y	
1	**2**	**3**	**4**
-	-	-	-

2.3. Сведения о характерных точках границ помещения, в котором расположено машино-место

Номера характерных точек границ помещения	Координаты, м		Средняя квадратическая погрешность определения координат характерных точек (Mt), м
	X	Y	
1	**2**	**3**	**4**
-	-	-	-

Описание местоположения объекта недвижимости

2. Описание местоположения машино-места

Обозначение машино-места (номер) 29-ММ

2.1. Сведения о расстояниях

2.1.1. Сведения о расстояниях от специальных меток до характерных точек границ машино-места

N п/п специальной метки	N п/п характерной точки границы машино-места	Расстояние, м
1	**2**	**3**
м.18	1	8.09
м.18	2	10.14
м.18	3	8.70
м.18	4	6.20
м.19	1	6.17
м.19	2	8.67
м.19	3	10.11
м.19	4	8.07

2.1.2. Сведения о расстояниях между характерными точками границ машино-места

N п/п характерной точки границы машино-места	N п/п характерной точки границы машино-места	Расстояние, м
1	**2**	**3**
1	2	2.50
2	3	5.30
3	4	2.50
4	1	5.30

2.2. Сведения о координатах специальных меток

N п/п специальной метки	Координаты, м		Средняя квадратическая погрешность определения координат (Mt), м
	X	Y	
1	**2**	**3**	**4**
-	-	-	-

2.3. Сведения о характерных точках границ помещения, в котором расположено машино-место

Номера характерных точек границ помещения	Координаты, м		Средняя квадратическая погрешность определения координат характерных точек (Mt), м
	X	Y	
1	**2**	**3**	**4**
-	-	-	-

Описание местоположения объекта недвижимости

2. Описание местоположения машино-места

Обозначение машино-места (номер) 30-ММ

2.1. Сведения о расстояниях

2.1.1. Сведения о расстояниях от специальных меток до характерных точек границ машино-места

N п/п специальной метки	N п/п характерной точки границы машино-места	Расстояние, м
1	**2**	**3**
м.1	1	11.76
м.1	2	6.73
м.1	3	8.09
м.1	4	12.59
м.12	1	2.74
м.12	2	7.17
м.12	3	6.80
м.12	4	1.51

2.1.2. Сведения о расстояниях между характерными точками границ машино-места

N п/п характерной точки границы машино-места	N п/п характерной точки границы машино-места	Расстояние, м
1	**2**	**3**
1	2	5.30
2	3	2.50
3	4	5.30
4	1	2.50

2.2. Сведения о координатах специальных меток

N п/п специальной метки	Координаты, м		Средняя квадратическая погрешность определения координат (Mt), м
	X	Y	
1	**2**	**3**	**4**
-	-	-	-

2.3. Сведения о характерных точках границ помещения, в котором расположено машино-место

Номера характерных точек границ помещения	Координаты, м		Средняя квадратическая погрешность определения координат характерных точек (Mt), м
	X	Y	
1	**2**	**3**	**4**
-	-	-	-

Описание местоположения объекта недвижимости

2. Описание местоположения машино-места

Обозначение машино-места (номер) 31-ММ

2.1. Сведения о расстояниях

2.1.1. Сведения о расстояниях от специальных меток до характерных точек границ машино-места

N п/п специальной метки	N п/п характерной точки границы машино-места	Расстояние, м
1	**2**	**3**
м.1	1	11.43
м.1	2	6.13
м.1	3	6.61
м.1	4	11.69
м.12	1	5.31
м.12	2	8.49
м.12	3	7.27
м.12	4	2.99

2.1.2. Сведения о расстояниях между характерными точками границ машино-места

N п/п характерной точки границы машино-места	N п/п характерной точки границы машино-места	Расстояние, м
1	**2**	**3**
1	2	5.30
2	3	2.50
3	4	5.30
4	1	2.50

2.2. Сведения о координатах специальных меток

N п/п специальной метки	Координаты, м		Средняя квадратическая погрешность определения координат (Mt), м
	X	Y	
1	**2**	**3**	**4**
-	-	-	-

2.3. Сведения о характерных точках границ помещения, в котором расположено машино-место

Номера характерных точек границ помещения	Координаты, м		Средняя квадратическая погрешность определения координат характерных точек (Mt), м
	X	Y	
1	**2**	**3**	**4**
-	-	-	-

Описание местоположения объекта недвижимости

2. Описание местоположения машино-места

Обозначение машино-места (номер) 32-ММ

2.1. Сведения о расстояниях

2.1.1. Сведения о расстояниях от специальных меток до характерных точек границ машино-места

N п/п специальной метки	N п/п характерной точки границы машино-места	Расстояние, м
1	**2**	**3**
м.12	1	6.88
м.12	2	2.62
м.12	3	1.18
м.12	4	6.47
м.20	1	6.94
м.20	2	12.24
м.20	3	12.45
м.20	4	7.30

2.1.2. Сведения о расстояниях между характерными точками границ машино-места

N п/п характерной точки границы машино-места	N п/п характерной точки границы машино-места	Расстояние, м
1	**2**	**3**
1	2	5.30
2	3	2.50
3	4	5.30
4	1	2.50

2.2. Сведения о координатах специальных меток

N п/п специальной метки	Координаты, м		Средняя квадратическая погрешность определения координат (Mt), м
	X	Y	
1	**2**	**3**	**4**
-	-	-	-

2.3. Сведения о характерных точках границ помещения, в котором расположено машино-место

Номера характерных точек границ помещения	Координаты, м		Средняя квадратическая погрешность определения координат характерных точек (Mt), м
	X	Y	
1	**2**	**3**	**4**
-	-	-	-

Описание местоположения объекта недвижимости

2. Описание местоположения машино-места

Обозначение машино-места (номер) 35-ММ

2.1. Сведения о расстояниях

2.1.1. Сведения о расстояниях от специальных меток до характерных точек границ машино-места

N п/п специальной метки	N п/п характерной точки границы машино-места	Расстояние, м
1	**2**	**3**
м.12	1	8.26
м.12	2	5.27
м.12	3	2.89
м.12	4	6.99
м.20	1	7.56
м.20	2	12.60
м.20	3	12.24
м.20	4	6.95

2.1.2. Сведения о расстояниях между характерными точками границ машино-места

N п/п характерной точки границы машино-места	N п/п характерной точки границы машино-места	Расстояние, м
1	**2**	**3**
1	2	5.30
2	3	2.50
3	4	5.30
4	1	2.50

2.2. Сведения о координатах специальных меток

N п/п специальной метки	Координаты, м		Средняя квадратическая погрешность определения координат (Mt), м
	X	Y	
1	**2**	**3**	**4**
-	-	-	-

2.3. Сведения о характерных точках границ помещения, в котором расположено машино-место

Номера характерных точек границ помещения	Координаты, м		Средняя квадратическая погрешность определения координат характерных точек (Mt), м
	X	Y	
1	**2**	**3**	**4**
-	-	-	-

Описание местоположения объекта недвижимости

2. Описание местоположения машино-места

Обозначение машино-места (номер) 36-ММ

2.1. Сведения о расстояниях

2.1.1. Сведения о расстояниях от специальных меток до характерных точек границ машино-места

N п/п специальной метки	N п/п характерной точки границы машино-места	Расстояние, м
1	**2**	**3**
м.27	1	4.57
м.27	2	6.15
м.27	3	10.43
м.27	4	9.58
м.28	1	6.15
м.28	2	4.56
м.28	3	9.57
м.28	4	10.42

2.1.2. Сведения о расстояниях между характерными точками границ машино-места

N п/п характерной точки границы машино-места	N п/п характерной точки границы машино-места	Расстояние, м
1	**2**	**3**
1	2	2.50
2	3	5.30
3	4	2.50
4	1	5.30

2.2. Сведения о координатах специальных меток

N п/п специальной метки	Координаты, м		Средняя квадратическая погрешность определения координат (Mt), м
	X	Y	
1	**2**	**3**	**4**
-	-	-	-

2.3. Сведения о характерных точках границ помещения, в котором расположено машино-место

Номера характерных точек границ помещения	Координаты, м		Средняя квадратическая погрешность определения координат характерных точек (Mt), м
	X	Y	
1	**2**	**3**	**4**
-	-	-	-

Описание местоположения объекта недвижимости

2. Описание местоположения машино-места

Обозначение машино-места (номер) 37-ММ

2.1. Сведения о расстояниях

2.1.1. Сведения о расстояниях от специальных меток до характерных точек границ машино-места

N п/п специальной метки	N п/п характерной точки границы машино-места	Расстояние, м
1	**2**	**3**
м.27	1	4.05
м.27	2	4.57
м.27	3	9.58
м.27	4	9.34
м.28	1	8.20
м.28	2	6.15
м.28	3	10.42
м.28	4	11.75

2.1.2. Сведения о расстояниях между характерными точками границ машино-места

N п/п характерной точки границы машино-места	N п/п характерной точки границы машино-места	Расстояние, м
1	**2**	**3**
1	2	2.50
2	3	5.30
3	4	2.50
4	1	5.30

2.2. Сведения о координатах специальных меток

N п/п специальной метки	Координаты, м		Средняя квадратическая погрешность определения координат (Mt), м
	X	Y	
1	**2**	**3**	**4**
-	-	-	-

2.3. Сведения о характерных точках границ помещения, в котором расположено машино-место

Номера характерных точек границ помещения	Координаты, м		Средняя квадратическая погрешность определения координат характерных точек (Mt), м
	X	Y	
1	**2**	**3**	**4**
-	-	-	-

Описание местоположения объекта недвижимости

2. Описание местоположения машино-места

Обозначение машино-места (номер) 38-ММ

2.1. Сведения о расстояниях

2.1.1. Сведения о расстояниях от специальных меток до характерных точек границ машино-места

N п/п специальной метки	N п/п характерной точки границы машино-места	Расстояние, м
1	**2**	**3**
м.21	1	0.39
м.21	2	2.50
м.21	3	5.50
м.21	4	4.91
м.22	1	6.00
м.22	2	3.53
м.22	3	5.77
м.22	4	7.54

2.1.2. Сведения о расстояниях между характерными точками границ машино-места

N п/п характерной точки границы машино-места	N п/п характерной точки границы машино-места	Расстояние, м
1	**2**	**3**
1	2	2.50
2	3	5.30
3	4	2.50
4	1	5.30

2.2. Сведения о координатах специальных меток

N п/п специальной метки	Координаты, м		Средняя квадратическая погрешность определения координат (Mt), м
	X	Y	
1	**2**	**3**	**4**
-	-	-	-

2.3. Сведения о характерных точках границ помещения, в котором расположено машино-место

Номера характерных точек границ помещения	Координаты, м		Средняя квадратическая погрешность определения координат характерных точек (Mt), м
	X	Y	
1	**2**	**3**	**4**
-	-	-	-

Описание местоположения объекта недвижимости

2. Описание местоположения машино-места

Обозначение машино-места (номер) 39-ММ

2.1. Сведения о расстояниях

2.1.1. Сведения о расстояниях от специальных меток до характерных точек границ машино-места

N п/п специальной метки	N п/п характерной точки границы машино-места	Расстояние, м
1	**2**	**3**
м.21	1	2.50
м.21	2	4.99
м.21	3	6.99
м.21	4	5.50
м.22	1	3.53
м.22	2	1.18
м.22	3	4.71
м.22	4	5.77

2.1.2. Сведения о расстояниях между характерными точками границ машино-места

N п/п характерной точки границы машино-места	N п/п характерной точки границы машино-места	Расстояние, м
1	**2**	**3**
1	2	2.50
2	3	5.30
3	4	2.50
4	1	5.30

2.2. Сведения о координатах специальных меток

N п/п специальной метки	Координаты, м		Средняя квадратическая погрешность определения координат (Mt), м
	X	Y	
1	**2**	**3**	**4**
-	-	-	-

2.3. Сведения о характерных точках границ помещения, в котором расположено машино-место

Номера характерных точек границ помещения	Координаты, м		Средняя квадратическая погрешность определения координат характерных точек (Mt), м
	X	Y	
1	**2**	**3**	**4**
-	-	-	-

Описание местоположения объекта недвижимости

2. Описание местоположения машино-места

Обозначение машино-места (номер) 40-ММ

2.1. Сведения о расстояниях

2.1.1. Сведения о расстояниях от специальных меток до характерных точек границ машино-места

N п/п специальной метки	N п/п характерной точки границы машино-места	Расстояние, м
1	**2**	**3**
м.23	1	1.44
м.23	2	2.56
м.23	3	4.46
м.23	4	3.92
м.24	1	7.24
м.24	2	4.80
м.24	3	6.15
м.24	4	8.20

2.1.2. Сведения о расстояниях между характерными точками границ машино-места

N п/п характерной точки границы машино-места	N п/п характерной точки границы машино-места	Расстояние, м
1	**2**	**3**
1	2	2.50
2	3	5.30
3	4	2.50
4	1	5.30

2.2. Сведения о координатах специальных меток

N п/п специальной метки	Координаты, м		Средняя квадратическая погрешность определения координат (Mt), м
	X	Y	
1	**2**	**3**	**4**
-	-	-	-

2.3. Сведения о характерных точках границ помещения, в котором расположено машино-место

Номера характерных точек границ помещения	Координаты, м		Средняя квадратическая погрешность определения координат характерных точек (Mt), м
	X	Y	
1	**2**	**3**	**4**
-	-	-	-

Описание местоположения объекта недвижимости

2. Описание местоположения машино-места

Обозначение машино-места (номер) 41-ММ

2.1. Сведения о расстояниях

2.1.1. Сведения о расстояниях от специальных меток до характерных точек границ машино-места

N п/п специальной метки	N п/п характерной точки границы машино-места	Расстояние, м
1	**2**	**3**
м.23	1	2.56
м.23	2	4.85
м.23	3	6.07
м.23	4	4.46
м.24	1	4.80
м.24	2	2.48
м.24	3	4.57
м.24	4	6.15

2.1.2. Сведения о расстояниях между характерными точками границ машино-места

N п/п характерной точки границы машино-места	N п/п характерной точки границы машино-места	Расстояние, м
1	**2**	**3**
1	2	2.50
2	3	5.30
3	4	2.50
4	1	5.30

2.2. Сведения о координатах специальных меток

N п/п специальной метки	Координаты, м		Средняя квадратическая погрешность определения координат (Mt), м
	X	Y	
1	**2**	**3**	**4**
-	-	-	-

2.3. Сведения о характерных точках границ помещения, в котором расположено машино-место

Номера характерных точек границ помещения	Координаты, м		Средняя квадратическая погрешность определения координат характерных точек (Mt), м
	X	Y	
1	**2**	**3**	**4**
-	-	-	-

Описание местоположения объекта недвижимости

2. Описание местоположения машино-места

Обозначение машино-места (номер) 42-ММ

2.1. Сведения о расстояниях

2.1.1. Сведения о расстояниях от специальных меток до характерных точек границ машино-места

N п/п специальной метки	N п/п характерной точки границы машино-места	Расстояние, м
1	**2**	**3**
м.23	1	4.85
м.23	2	7.28
м.23	3	8.14
м.23	4	6.07
м.24	1	2.48
м.24	2	1.31
м.24	3	4.06
м.24	4	4.57

2.1.2. Сведения о расстояниях между характерными точками границ машино-места

N п/п характерной точки границы машино-места	N п/п характерной точки границы машино-места	Расстояние, м
1	**2**	**3**
1	2	2.50
2	3	5.30
3	4	2.50
4	1	5.30

2.2. Сведения о координатах специальных меток

N п/п специальной метки	Координаты, м		Средняя квадратическая погрешность определения координат (Mt), м
	X	Y	
1	**2**	**3**	**4**
-	-	-	-

2.3. Сведения о характерных точках границ помещения, в котором расположено машино-место

Номера характерных точек границ помещения	Координаты, м		Средняя квадратическая погрешность определения координат характерных точек (Mt), м
	X	Y	
1	**2**	**3**	**4**
-	-	-	-

Описание местоположения объекта недвижимости

2. Описание местоположения машино-места

Обозначение машино-места (номер) 43-ММ

2.1. Сведения о расстояниях

2.1.1. Сведения о расстояниях от специальных меток до характерных точек границ машино-места

N п/п специальной метки	N п/п характерной точки границы машино-места	Расстояние, м
1	**2**	**3**
м.25	1	1.32
м.25	2	2.49
м.25	3	4.57
м.25	4	4.05
м.26	1	7.24
м.26	2	4.80
м.26	3	6.14
м.26	4	8.19

2.1.2. Сведения о расстояниях между характерными точками границ машино-места

N п/п характерной точки границы машино-места	N п/п характерной точки границы машино-места	Расстояние, м
1	**2**	**3**
1	2	2.50
2	3	5.30
3	4	2.50
4	1	5.30

2.2. Сведения о координатах специальных меток

N п/п специальной метки	Координаты, м		Средняя квадратическая погрешность определения координат (Mt), м
	X	Y	
1	**2**	**3**	**4**
-	-	-	-

2.3. Сведения о характерных точках границ помещения, в котором расположено машино-место

Номера характерных точек границ помещения	Координаты, м		Средняя квадратическая погрешность определения координат характерных точек (Mt), м
	X	Y	
1	**2**	**3**	**4**
-	-	-	-

Описание местоположения объекта недвижимости

2. Описание местоположения машино-места

Обозначение машино-места (номер) 44-ММ

2.1. Сведения о расстояниях

2.1.1. Сведения о расстояниях от специальных меток до характерных точек границ машино-места

N п/п специальной метки	N п/п характерной точки границы машино-места	Расстояние, м
1	**2**	**3**
м.25	1	2.49
м.25	2	4.82
м.25	3	6.15
м.25	4	4.57
м.26	1	4.80
м.26	2	2.47
м.26	3	4.57
м.26	4	6.14

2.1.2. Сведения о расстояниях между характерными точками границ машино-места

N п/п характерной точки границы машино-места	N п/п характерной точки границы машино-места	Расстояние, м
1	**2**	**3**
1	2	2.50
2	3	5.30
3	4	2.50
4	1	5.30

2.2. Сведения о координатах специальных меток

N п/п специальной метки	Координаты, м		Средняя квадратическая погрешность определения координат (Mt), м
	X	Y	
1	**2**	**3**	**4**
-	-	-	-

2.3. Сведения о характерных точках границ помещения, в котором расположено машино-место

Номера характерных точек границ помещения	Координаты, м		Средняя квадратическая погрешность определения координат характерных точек (Mt), м
	X	Y	
1	**2**	**3**	**4**
-	-	-	-

Описание местоположения объекта недвижимости

2. Описание местоположения машино-места

Обозначение машино-места (номер) 45-ММ

2.1. Сведения о расстояниях

2.1.1. Сведения о расстояниях от специальных меток до характерных точек границ машино-места

N п/п специальной метки	N п/п характерной точки границы машино-места	Расстояние, м
1	**2**	**3**
м.25	1	4.82
м.25	2	7.26
м.25	3	8.21
м.25	4	6.15
м.26	1	2.47
м.26	2	1.31
м.26	3	4.06
м.26	4	4.57

2.1.2. Сведения о расстояниях между характерными точками границ машино-места

N п/п характерной точки границы машино-места	N п/п характерной точки границы машино-места	Расстояние, м
1	**2**	**3**
1	2	2.50
2	3	5.30
3	4	2.50
4	1	5.30

2.2. Сведения о координатах специальных меток

N п/п специальной метки	Координаты, м		Средняя квадратическая погрешность определения координат (Mt), м
	X	Y	
1	**2**	**3**	**4**
-	-	-	-

2.3. Сведения о характерных точках границ помещения, в котором расположено машино-место

Номера характерных точек границ помещения	Координаты, м		Средняя квадратическая погрешность определения координат характерных точек (Mt), м
	X	Y	
1	**2**	**3**	**4**
-	-	-	-

Описание местоположения объекта недвижимости

2. Описание местоположения машино-места

Обозначение машино-места (номер) 46-ММ

2.1. Сведения о расстояниях

2.1.1. Сведения о расстояниях от специальных меток до характерных точек границ машино-места

N п/п специальной метки	N п/п характерной точки границы машино-места	Расстояние, м
1	**2**	**3**
м.27	1	1.31
м.27	2	2.49
м.27	3	4.57
м.27	4	4.05
м.28	1	7.26
м.28	2	4.81
м.28	3	6.15
м.28	4	8.20

2.1.2. Сведения о расстояниях между характерными точками границ машино-места

N п/п характерной точки границы машино-места	N п/п характерной точки границы машино-места	Расстояние, м
1	**2**	**3**
1	2	2.50
2	3	5.30
3	4	2.50
4	1	5.30

2.2. Сведения о координатах специальных меток

N п/п специальной метки	Координаты, м		Средняя квадратическая погрешность определения координат (Mt), м
	X	Y	
1	**2**	**3**	**4**
-	-	-	-

2.3. Сведения о характерных точках границ помещения, в котором расположено машино-место

Номера характерных точек границ помещения	Координаты, м		Средняя квадратическая погрешность определения координат характерных точек (Mt), м
	X	Y	
1	**2**	**3**	**4**
-	-	-	-

Описание местоположения объекта недвижимости

2. Описание местоположения машино-места

Обозначение машино-места (номер) 47-ММ

2.1. Сведения о расстояниях

2.1.1. Сведения о расстояниях от специальных меток до характерных точек границ машино-места

N п/п специальной метки	N п/п характерной точки границы машино-места	Расстояние, м
1	**2**	**3**
м.27	1	2.49
м.27	2	4.82
м.27	3	6.15
м.27	4	4.57
м.28	1	4.81
м.28	2	2.49
м.28	3	4.56
м.28	4	6.15

2.1.2. Сведения о расстояниях между характерными точками границ машино-места

N п/п характерной точки границы машино-места	N п/п характерной точки границы машино-места	Расстояние, м
1	**2**	**3**
1	2	2.50
2	3	5.30
3	4	2.50
4	1	5.30

2.2. Сведения о координатах специальных меток

N п/п специальной метки	Координаты, м		Средняя квадратическая погрешность определения координат (Mt), м
	X	Y	
1	**2**	**3**	**4**
-	-	-	-

2.3. Сведения о характерных точках границ помещения, в котором расположено машино-место

Номера характерных точек границ помещения	Координаты, м		Средняя квадратическая погрешность определения координат характерных точек (Mt), м
	X	Y	
1	**2**	**3**	**4**
-	-	-	-

Описание местоположения объекта недвижимости

2. Описание местоположения машино-места

Обозначение машино-места (номер) 48-ММ

2.1. Сведения о расстояниях

2.1.1. Сведения о расстояниях от специальных меток до характерных точек границ машино-места

N п/п специальной метки	N п/п характерной точки границы машино-места	Расстояние, м
1	**2**	**3**
м.27	1	4.82
м.27	2	7.26
м.27	3	8.21
м.27	4	6.15
м.28	1	2.49
м.28	2	1.32
м.28	3	4.05
м.28	4	4.56

2.1.2. Сведения о расстояниях между характерными точками границ машино-места

N п/п характерной точки границы машино-места	N п/п характерной точки границы машино-места	Расстояние, м
1	**2**	**3**
1	2	2.50
2	3	5.30
3	4	2.50
4	1	5.30

2.2. Сведения о координатах специальных меток

N п/п специальной метки	Координаты, м		Средняя квадратическая погрешность определения координат (Mt), м
	X	Y	
1	**2**	**3**	**4**
-	-	-	-

2.3. Сведения о характерных точках границ помещения, в котором расположено машино-место

Номера характерных точек границ помещения	Координаты, м		Средняя квадратическая погрешность определения координат характерных точек (Mt), м
	X	Y	
1	**2**	**3**	**4**
-	-	-	-

Описание местоположения объекта недвижимости

2. Описание местоположения машино-места

Обозначение машино-места (номер) 49-ММ

2.1. Сведения о расстояниях

2.1.1. Сведения о расстояниях от специальных меток до характерных точек границ машино-места

N п/п специальной метки	N п/п характерной точки границы машино-места	Расстояние, м
1	**2**	**3**
м.29	1	1.33
м.29	2	2.49
м.29	3	4.55
м.29	4	4.04
м.30	1	7.25
м.30	2	4.81
м.30	3	6.15
м.30	4	8.20

2.1.2. Сведения о расстояниях между характерными точками границ машино-места

N п/п характерной точки границы машино-места	N п/п характерной точки границы машино-места	Расстояние, м
1	**2**	**3**
1	2	2.50
2	3	5.30
3	4	2.50
4	1	5.30

2.2. Сведения о координатах специальных меток

N п/п специальной метки	Координаты, м		Средняя квадратическая погрешность определения координат (Mt), м
	X	Y	
1	**2**	**3**	**4**
-	-	-	-

2.3. Сведения о характерных точках границ помещения, в котором расположено машино-место

Номера характерных точек границ помещения	Координаты, м		Средняя квадратическая погрешность определения координат характерных точек (Mt), м
	X	Y	
1	**2**	**3**	**4**
-	-	-	-

Описание местоположения объекта недвижимости

2. Описание местоположения машино-места

Обозначение машино-места (номер) 50-ММ

2.1. Сведения о расстояниях

2.1.1. Сведения о расстояниях от специальных меток до характерных точек границ машино-места

N п/п специальной метки	N п/п характерной точки границы машино-места	Расстояние, м
1	**2**	**3**
м.29	1	2.49
м.29	2	4.81
м.29	3	6.14
м.29	4	4.55
м.30	1	4.81
м.30	2	2.48
м.30	3	4.57
м.30	4	6.15

2.1.2. Сведения о расстояниях между характерными точками границ машино-места

N п/п характерной точки границы машино-места	N п/п характерной точки границы машино-места	Расстояние, м
1	**2**	**3**
1	2	2.50
2	3	5.30
3	4	2.50
4	1	5.30

2.2. Сведения о координатах специальных меток

N п/п специальной метки	Координаты, м		Средняя квадратическая погрешность определения координат (Mt), м
	X	Y	
1	**2**	**3**	**4**
-	-	-	-

2.3. Сведения о характерных точках границ помещения, в котором расположено машино-место

Номера характерных точек границ помещения	Координаты, м		Средняя квадратическая погрешность определения координат характерных точек (Mt), м
	X	Y	
1	**2**	**3**	**4**
-	-	-	-

Описание местоположения объекта недвижимости

2. Описание местоположения машино-места

Обозначение машино-места (номер) 51-ММ

2.1. Сведения о расстояниях

2.1.1. Сведения о расстояниях от специальных меток до характерных точек границ машино-места

N п/п специальной метки	N п/п характерной точки границы машино-места	Расстояние, м
1	**2**	**3**
м.29	1	4.81
м.29	2	7.25
м.29	3	8.19
м.29	4	6.14
м.30	1	2.48
м.30	2	1.31
м.30	3	4.05
м.30	4	4.57

2.1.2. Сведения о расстояниях между характерными точками границ машино-места

N п/п характерной точки границы машино-места	N п/п характерной точки границы машино-места	Расстояние, м
1	**2**	**3**
1	2	2.50
2	3	5.30
3	4	2.50
4	1	5.30

2.2. Сведения о координатах специальных меток

N п/п специальной метки	Координаты, м		Средняя квадратическая погрешность определения координат (Mt), м
	X	Y	
1	**2**	**3**	**4**
-	-	-	-

2.3. Сведения о характерных точках границ помещения, в котором расположено машино-место

Номера характерных точек границ помещения	Координаты, м		Средняя квадратическая погрешность определения координат характерных точек (Mt), м
	X	Y	
1	**2**	**3**	**4**
-	-	-	-

Описание местоположения объекта недвижимости

2. Описание местоположения машино-места

Обозначение машино-места (номер) 52-ММ

2.1. Сведения о расстояниях

2.1.1. Сведения о расстояниях от специальных меток до характерных точек границ машино-места

N п/п специальной метки	N п/п характерной точки границы машино-места	Расстояние, м
1	**2**	**3**
м.31	1	1.32
м.31	2	2.49
м.31	3	4.56
м.31	4	4.05
м.32	1	7.25
м.32	2	4.81
м.32	3	6.15
м.32	4	8.20

2.1.2. Сведения о расстояниях между характерными точками границ машино-места

N п/п характерной точки границы машино-места	N п/п характерной точки границы машино-места	Расстояние, м
1	**2**	**3**
1	2	2.50
2	3	5.30
3	4	2.50
4	1	5.30

2.2. Сведения о координатах специальных меток

N п/п специальной метки	Координаты, м		Средняя квадратическая погрешность определения координат (Mt), м
	X	Y	
1	**2**	**3**	**4**
-	-	-	-

2.3. Сведения о характерных точках границ помещения, в котором расположено машино-место

Номера характерных точек границ помещения	Координаты, м		Средняя квадратическая погрешность определения координат характерных точек (Mt), м
	X	Y	
1	**2**	**3**	**4**
-	-	-	-

Описание местоположения объекта недвижимости

2. Описание местоположения машино-места

Обозначение машино-места (номер) 53-ММ

2.1. Сведения о расстояниях

2.1.1. Сведения о расстояниях от специальных меток до характерных точек границ машино-места

N п/п специальной метки	N п/п характерной точки границы машино-места	Расстояние, м
1	**2**	**3**
м.31	1	2.49
м.31	2	4.81
м.31	3	6.15
м.31	4	4.56
м.32	1	4.81
м.32	2	2.49
м.32	3	4.57
м.32	4	6.15

2.1.2. Сведения о расстояниях между характерными точками границ машино-места

N п/п характерной точки границы машино-места	N п/п характерной точки границы машино-места	Расстояние, м
1	**2**	**3**
1	2	2.50
2	3	5.30
3	4	2.50
4	1	5.30

2.2. Сведения о координатах специальных меток

N п/п специальной метки	Координаты, м		Средняя квадратическая погрешность определения координат (Mt), м
	X	Y	
1	**2**	**3**	**4**
-	-	-	-

2.3. Сведения о характерных точках границ помещения, в котором расположено машино-место

Номера характерных точек границ помещения	Координаты, м		Средняя квадратическая погрешность определения координат характерных точек (Mt), м
	X	Y	
1	**2**	**3**	**4**
-	-	-	-

Описание местоположения объекта недвижимости

2. Описание местоположения машино-места

Обозначение машино-места (номер) 54-ММ

2.1. Сведения о расстояниях

2.1.1. Сведения о расстояниях от специальных меток до характерных точек границ машино-места

N п/п специальной метки	N п/п характерной точки границы машино-места	Расстояние, м
1	**2**	**3**
м.31	1	4.81
м.31	2	7.25
м.31	3	8.20
м.31	4	6.15
м.32	1	2.49
м.32	2	1.31
м.32	3	4.05
м.32	4	4.57

2.1.2. Сведения о расстояниях между характерными точками границ машино-места

N п/п характерной точки границы машино-места	N п/п характерной точки границы машино-места	Расстояние, м
1	**2**	**3**
1	2	2.50
2	3	5.30
3	4	2.50
4	1	5.30

2.2. Сведения о координатах специальных меток

N п/п специальной метки	Координаты, м		Средняя квадратическая погрешность определения координат (Mt), м
	X	Y	
1	**2**	**3**	**4**
-	-	-	-

2.3. Сведения о характерных точках границ помещения, в котором расположено машино-место

Номера характерных точек границ помещения	Координаты, м		Средняя квадратическая погрешность определения координат характерных точек (Mt), м
	X	Y	
1	**2**	**3**	**4**
-	-	-	-

Описание местоположения объекта недвижимости

2. Описание местоположения машино-места

Обозначение машино-места (номер) 55-ММ

2.1. Сведения о расстояниях

2.1.1. Сведения о расстояниях от специальных меток до характерных точек границ машино-места

N п/п специальной метки	N п/п характерной точки границы машино-места	Расстояние, м
1	**2**	**3**
м.6	1	7.80
м.6	2	6.51
м.6	3	11.60
м.6	4	12.36
м.33	1	5.07
м.33	2	2.69
м.33	3	4.84
м.33	4	6.47

2.1.2. Сведения о расстояниях между характерными точками границ машино-места

N п/п характерной точки границы машино-места	N п/п характерной точки границы машино-места	Расстояние, м
1	**2**	**3**
1	2	2.50
2	3	5.30
3	4	2.50
4	1	5.30

2.2. Сведения о координатах специальных меток

N п/п специальной метки	Координаты, м		Средняя квадратическая погрешность определения координат (Mt), м
	X	Y	
1	**2**	**3**	**4**
-	-	-	-

2.3. Сведения о характерных точках границ помещения, в котором расположено машино-место

Номера характерных точек границ помещения	Координаты, м		Средняя квадратическая погрешность определения координат характерных точек (Mt), м
	X	Y	
1	**2**	**3**	**4**
-	-	-	-

Описание местоположения объекта недвижимости

2. Описание местоположения машино-места

Обозначение машино-места (номер) 56-ММ

2.1. Сведения о расстояниях

2.1.1. Сведения о расстояниях от специальных меток до характерных точек границ машино-места

N п/п специальной метки	N п/п характерной точки границы машино-места	Расстояние, м
1	**2**	**3**
м.6	1	6.41
м.6	2	6.05
м.6	3	11.34
м.6	4	11.54
м.33	1	2.44
м.33	2	1.18
м.33	3	4.19
м.33	4	4.70

2.1.2. Сведения о расстояниях между характерными точками границ машино-места

N п/п характерной точки границы машино-места	N п/п характерной точки границы машино-места	Расстояние, м
1	**2**	**3**
1	2	2.50
2	3	5.30
3	4	2.50
4	1	5.30

2.2. Сведения о координатах специальных меток

N п/п специальной метки	Координаты, м		Средняя квадратическая погрешность определения координат (Mt), м
	X	Y	
1	**2**	**3**	**4**
-	-	-	-

2.3. Сведения о характерных точках границ помещения, в котором расположено машино-место

Номера характерных точек границ помещения	Координаты, м		Средняя квадратическая погрешность определения координат характерных точек (Mt), м
	X	Y	
1	**2**	**3**	**4**
-	-	-	-

Описание местоположения объекта недвижимости

2. Описание местоположения машино-места

Обозначение машино-места (номер) 57-ММ

2.1. Сведения о расстояниях

2.1.1. Сведения о расстояниях от специальных меток до характерных точек границ машино-места

N п/п специальной метки	N п/п характерной точки границы машино-места	Расстояние, м
1	**2**	**3**
м.33	1	4.70
м.33	2	4.19
м.33	3	9.48
м.33	4	9.72
м.35	1	5.26
м.35	2	6.87
м.35	3	5.22
м.35	4	2.77

2.1.2. Сведения о расстояниях между характерными точками границ машино-места

N п/п характерной точки границы машино-места	N п/п характерной точки границы машино-места	Расстояние, м
1	**2**	**3**
1	2	2.50
2	3	5.30
3	4	2.50
4	1	5.30

2.2. Сведения о координатах специальных меток

N п/п специальной метки	Координаты, м		Средняя квадратическая погрешность определения координат (Mt), м
	X	Y	
1	**2**	**3**	**4**
-	-	-	-

2.3. Сведения о характерных точках границ помещения, в котором расположено машино-место

Номера характерных точек границ помещения	Координаты, м		Средняя квадратическая погрешность определения координат характерных точек (Mt), м
	X	Y	
1	**2**	**3**	**4**
-	-	-	-

Описание местоположения объекта недвижимости

2. Описание местоположения машино-места

Обозначение машино-места (номер) 58-ММ

2.1. Сведения о расстояниях

2.1.1. Сведения о расстояниях от специальных меток до характерных точек границ машино-места

N п/п специальной метки	N п/п характерной точки границы машино-места	Расстояние, м
1	**2**	**3**
м.33	1	6.47
м.33	2	4.84
м.33	3	9.78
м.33	4	10.69
м.35	1	4.53
м.35	2	5.12
м.35	3	2.50
м.35	4	0.78

2.1.2. Сведения о расстояниях между характерными точками границ машино-места

N п/п характерной точки границы машино-места	N п/п характерной точки границы машино-места	Расстояние, м
1	**2**	**3**
1	2	2.50
2	3	5.30
3	4	2.50
4	1	5.30

2.2. Сведения о координатах специальных меток

N п/п специальной метки	Координаты, м		Средняя квадратическая погрешность определения координат (Mt), м
	X	Y	
1	**2**	**3**	**4**
-	-	-	-

2.3. Сведения о характерных точках границ помещения, в котором расположено машино-место

Номера характерных точек границ помещения	Координаты, м		Средняя квадратическая погрешность определения координат характерных точек (Mt), м
	X	Y	
1	**2**	**3**	**4**
-	-	-	-

Описание местоположения объекта недвижимости

2. Описание местоположения машино-места

Обозначение машино-места (номер) 59-ММ

2.1. Сведения о расстояниях

2.1.1. Сведения о расстояниях от специальных меток до характерных точек границ машино-места

N п/п специальной метки	N п/п характерной точки границы машино-места	Расстояние, м
1	**2**	**3**
м.31	1	6.15
м.31	2	8.20
м.31	3	11.75
м.31	4	10.42
м.32	1	4.57
м.32	2	4.05
м.32	3	9.34
м.32	4	9.58

2.1.2. Сведения о расстояниях между характерными точками границ машино-места

N п/п характерной точки границы машино-места	N п/п характерной точки границы машино-места	Расстояние, м
1	**2**	**3**
1	2	2.50
2	3	5.30
3	4	2.50
4	1	5.30

2.2. Сведения о координатах специальных меток

N п/п специальной метки	Координаты, м		Средняя квадратическая погрешность определения координат (Mt), м
	X	Y	
1	**2**	**3**	**4**
-	-	-	-

2.3. Сведения о характерных точках границ помещения, в котором расположено машино-место

Номера характерных точек границ помещения	Координаты, м		Средняя квадратическая погрешность определения координат характерных точек (Mt), м
	X	Y	
1	**2**	**3**	**4**
-	-	-	-

Описание местоположения объекта недвижимости

2. Описание местоположения машино-места

Обозначение машино-места (номер) 60-ММ

2.1. Сведения о расстояниях

2.1.1. Сведения о расстояниях от специальных меток до характерных точек границ машино-места

N п/п специальной метки	N п/п характерной точки границы машино-места	Расстояние, м
1	**2**	**3**
м.31	1	4.56
м.31	2	6.15
м.31	3	10.42
м.31	4	9.57
м.32	1	6.15
м.32	2	4.57
м.32	3	9.58
м.32	4	10.43

2.1.2. Сведения о расстояниях между характерными точками границ машино-места

N п/п характерной точки границы машино-места	N п/п характерной точки границы машино-места	Расстояние, м
1	**2**	**3**
1	2	2.50
2	3	5.30
3	4	2.50
4	1	5.30

2.2. Сведения о координатах специальных меток

N п/п специальной метки	Координаты, м		Средняя квадратическая погрешность определения координат (Mt), м
	X	Y	
1	**2**	**3**	**4**
-	-	-	-

2.3. Сведения о характерных точках границ помещения, в котором расположено машино-место

Номера характерных точек границ помещения	Координаты, м		Средняя квадратическая погрешность определения координат характерных точек (Mt), м
	X	Y	
1	**2**	**3**	**4**
-	-	-	-

Описание местоположения объекта недвижимости

2. Описание местоположения машино-места

Обозначение машино-места (номер) 61-ММ

2.1. Сведения о расстояниях

2.1.1. Сведения о расстояниях от специальных меток до характерных точек границ машино-места

N п/п специальной метки	N п/п характерной точки границы машино-места	Расстояние, м
1	**2**	**3**
м.31	1	4.05
м.31	2	4.56
м.31	3	9.57
м.31	4	9.34
м.32	1	8.20
м.32	2	6.15
м.32	3	10.43
м.32	4	11.76

2.1.2. Сведения о расстояниях между характерными точками границ машино-места

N п/п характерной точки границы машино-места	N п/п характерной точки границы машино-места	Расстояние, м
1	**2**	**3**
1	2	2.50
2	3	5.30
3	4	2.50
4	1	5.30

2.2. Сведения о координатах специальных меток

N п/п специальной метки	Координаты, м		Средняя квадратическая погрешность определения координат (Mt), м
	X	Y	
1	**2**	**3**	**4**
-	-	-	-

2.3. Сведения о характерных точках границ помещения, в котором расположено машино-место

Номера характерных точек границ помещения	Координаты, м		Средняя квадратическая погрешность определения координат характерных точек (Mt), м
	X	Y	
1	**2**	**3**	**4**
-	-	-	-

Описание местоположения объекта недвижимости

2. Описание местоположения машино-места

Обозначение машино-места (номер) 62-ММ

2.1. Сведения о расстояниях

2.1.1. Сведения о расстояниях от специальных меток до характерных точек границ машино-места

N п/п специальной метки	N п/п характерной точки границы машино-места	Расстояние, м
1	**2**	**3**
м.29	1	6.14
м.29	2	8.19
м.29	3	11.74
м.29	4	10.41
м.30	1	4.57
м.30	2	4.05
м.30	3	9.34
м.30	4	9.58

2.1.2. Сведения о расстояниях между характерными точками границ машино-места

N п/п характерной точки границы машино-места	N п/п характерной точки границы машино-места	Расстояние, м
1	**2**	**3**
1	2	2.50
2	3	5.30
3	4	2.50
4	1	5.30

2.2. Сведения о координатах специальных меток

N п/п специальной метки	Координаты, м		Средняя квадратическая погрешность определения координат (Mt), м
	X	Y	
1	**2**	**3**	**4**
-	-	-	-

2.3. Сведения о характерных точках границ помещения, в котором расположено машино-место

Номера характерных точек границ помещения	Координаты, м		Средняя квадратическая погрешность определения координат характерных точек (Mt), м
	X	Y	
1	**2**	**3**	**4**
-	-	-	-

Описание местоположения объекта недвижимости

2. Описание местоположения машино-места

Обозначение машино-места (номер) 63-ММ

2.1. Сведения о расстояниях

2.1.1. Сведения о расстояниях от специальных меток до характерных точек границ машино-места

N п/п специальной метки	N п/п характерной точки границы машино-места	Расстояние, м
1	**2**	**3**
м.29	1	4.55
м.29	2	6.14
м.29	3	10.41
м.29	4	9.56
м.30	1	6.15
м.30	2	4.57
м.30	3	9.58
м.30	4	10.42

2.1.2. Сведения о расстояниях между характерными точками границ машино-места

N п/п характерной точки границы машино-места	N п/п характерной точки границы машино-места	Расстояние, м
1	**2**	**3**
1	2	2.50
2	3	5.30
3	4	2.50
4	1	5.30

2.2. Сведения о координатах специальных меток

N п/п специальной метки	Координаты, м		Средняя квадратическая погрешность определения координат (Mt), м
	X	Y	
1	**2**	**3**	**4**
-	-	-	-

2.3. Сведения о характерных точках границ помещения, в котором расположено машино-место

Номера характерных точек границ помещения	Координаты, м		Средняя квадратическая погрешность определения координат характерных точек (Mt), м
	X	Y	
1	**2**	**3**	**4**
-	-	-	-

Описание местоположения объекта недвижимости

2. Описание местоположения машино-места

Обозначение машино-места (номер) 64-ММ

2.1. Сведения о расстояниях

2.1.1. Сведения о расстояниях от специальных меток до характерных точек границ машино-места

N п/п специальной метки	N п/п характерной точки границы машино-места	Расстояние, м
1	**2**	**3**
м.29	1	4.04
м.29	2	4.55
м.29	3	9.56
м.29	4	9.33
м.30	1	8.20
м.30	2	6.15
м.30	3	10.42
м.30	4	11.75

2.1.2. Сведения о расстояниях между характерными точками границ машино-места

N п/п характерной точки границы машино-места	N п/п характерной точки границы машино-места	Расстояние, м
1	**2**	**3**
1	2	2.50
2	3	5.30
3	4	2.50
4	1	5.30

2.2. Сведения о координатах специальных меток

N п/п специальной метки	Координаты, м		Средняя квадратическая погрешность определения координат (Mt), м
	X	Y	
1	**2**	**3**	**4**
-	-	-	-

2.3. Сведения о характерных точках границ помещения, в котором расположено машино-место

Номера характерных точек границ помещения	Координаты, м		Средняя квадратическая погрешность определения координат характерных точек (Mt), м
	X	Y	
1	**2**	**3**	**4**
-	-	-	-

Описание местоположения объекта недвижимости

2. Описание местоположения машино-места

Обозначение машино-места (номер) 65-ММ

2.1. Сведения о расстояниях

2.1.1. Сведения о расстояниях от специальных меток до характерных точек границ машино-места

N п/п специальной метки	N п/п характерной точки границы машино-места	Расстояние, м
1	**2**	**3**
м.25	1	6.15
м.25	2	8.21
м.25	3	11.76
м.25	4	10.43
м.26	1	4.57
м.26	2	4.06
м.26	3	9.35
м.26	4	9.58

2.1.2. Сведения о расстояниях между характерными точками границ машино-места

N п/п характерной точки границы машино-места	N п/п характерной точки границы машино-места	Расстояние, м
1	**2**	**3**
1	2	2.50
2	3	5.30
3	4	2.50
4	1	5.30

2.2. Сведения о координатах специальных меток

N п/п специальной метки	Координаты, м		Средняя квадратическая погрешность определения координат (Mt), м
	X	Y	
1	**2**	**3**	**4**
-	-	-	-

2.3. Сведения о характерных точках границ помещения, в котором расположено машино-место

Номера характерных точек границ помещения	Координаты, м		Средняя квадратическая погрешность определения координат характерных точек (Mt), м
	X	Y	
1	**2**	**3**	**4**
-	-	-	-

Описание местоположения объекта недвижимости

2. Описание местоположения машино-места

Обозначение машино-места (номер) 66-ММ

2.1. Сведения о расстояниях

2.1.1. Сведения о расстояниях от специальных меток до характерных точек границ машино-места

N п/п специальной метки	N п/п характерной точки границы машино-места	Расстояние, м
1	**2**	**3**
м.25	1	4.57
м.25	2	6.15
м.25	3	10.43
м.25	4	9.58
м.26	1	6.15
м.26	2	4.57
м.26	3	9.58
м.26	4	10.42

2.1.2. Сведения о расстояниях между характерными точками границ машино-места

N п/п характерной точки границы машино-места	N п/п характерной точки границы машино-места	Расстояние, м
1	**2**	**3**
1	2	2.50
2	3	5.30
3	4	2.50
4	1	5.30

2.2. Сведения о координатах специальных меток

N п/п специальной метки	Координаты, м		Средняя квадратическая погрешность определения координат (Mt), м
	X	Y	
1	**2**	**3**	**4**
-	-	-	-

2.3. Сведения о характерных точках границ помещения, в котором расположено машино-место

Номера характерных точек границ помещения	Координаты, м		Средняя квадратическая погрешность определения координат характерных точек (Mt), м
	X	Y	
1	**2**	**3**	**4**
-	-	-	-

Описание местоположения объекта недвижимости

2. Описание местоположения машино-места

Обозначение машино-места (номер) 67-ММ

2.1. Сведения о расстояниях

2.1.1. Сведения о расстояниях от специальных меток до характерных точек границ машино-места

N п/п специальной метки	N п/п характерной точки границы машино-места	Расстояние, м
1	**2**	**3**
м.25	1	4.05
м.25	2	4.57
м.25	3	9.58
м.25	4	9.34
м.26	1	8.19
м.26	2	6.15
м.26	3	10.42
м.26	4	11.75

2.1.2. Сведения о расстояниях между характерными точками границ машино-места

N п/п характерной точки границы машино-места	N п/п характерной точки границы машино-места	Расстояние, м
1	**2**	**3**
1	2	2.50
2	3	5.30
3	4	2.50
4	1	5.30

2.2. Сведения о координатах специальных меток

N п/п специальной метки	Координаты, м		Средняя квадратическая погрешность определения координат (Mt), м
	X	Y	
1	**2**	**3**	**4**
-	-	-	-

2.3. Сведения о характерных точках границ помещения, в котором расположено машино-место

Номера характерных точек границ помещения	Координаты, м		Средняя квадратическая погрешность определения координат характерных точек (Mt), м
	X	Y	
1	**2**	**3**	**4**
-	-	-	-

Описание местоположения объекта недвижимости

2. Описание местоположения машино-места

Обозначение машино-места (номер) 68-ММ

2.1. Сведения о расстояниях

2.1.1. Сведения о расстояниях от специальных меток до характерных точек границ машино-места

N п/п специальной метки	N п/п характерной точки границы машино-места	Расстояние, м
1	**2**	**3**
м.23	1	6.07
м.23	2	8.14
м.23	3	11.65
м.23	4	10.31
м.24	1	4.57
м.24	2	4.06
м.24	3	9.34
м.24	4	9.58

2.1.2. Сведения о расстояниях между характерными точками границ машино-места

N п/п характерной точки границы машино-места	N п/п характерной точки границы машино-места	Расстояние, м
1	**2**	**3**
1	2	2.50
2	3	5.30
3	4	2.50
4	1	5.30

2.2. Сведения о координатах специальных меток

N п/п специальной метки	Координаты, м		Средняя квадратическая погрешность определения координат (Mt), м
	X	Y	
1	**2**	**3**	**4**
-	-	-	-

2.3. Сведения о характерных точках границ помещения, в котором расположено машино-место

Номера характерных точек границ помещения	Координаты, м		Средняя квадратическая погрешность определения координат характерных точек (Mt), м
	X	Y	
1	**2**	**3**	**4**
-	-	-	-

Описание местоположения объекта недвижимости

2. Описание местоположения машино-места

Обозначение машино-места (номер) 69-ММ

2.1. Сведения о расстояниях

2.1.1. Сведения о расстояниях от специальных меток до характерных точек границ машино-места

N п/п специальной метки	N п/п характерной точки границы машино-места	Расстояние, м
1	**2**	**3**
м.23	1	4.46
м.23	2	6.07
м.23	3	10.31
м.23	4	9.45
м.24	1	6.14
м.24	2	4.57
м.24	3	9.58
м.24	4	10.42

2.1.2. Сведения о расстояниях между характерными точками границ машино-места

N п/п характерной точки границы машино-места	N п/п характерной точки границы машино-места	Расстояние, м
1	**2**	**3**
1	2	2.50
2	3	5.30
3	4	2.50
4	1	5.30

2.2. Сведения о координатах специальных меток

N п/п специальной метки	Координаты, м		Средняя квадратическая погрешность определения координат (Mt), м
	X	Y	
1	**2**	**3**	**4**
-	-	-	-

2.3. Сведения о характерных точках границ помещения, в котором расположено машино-место

Номера характерных точек границ помещения	Координаты, м		Средняя квадратическая погрешность определения координат характерных точек (Mt), м
	X	Y	
1	**2**	**3**	**4**
-	-	-	-

Описание местоположения объекта недвижимости

2. Описание местоположения машино-места

Обозначение машино-места (номер) 70-ММ

2.1. Сведения о расстояниях

2.1.1. Сведения о расстояниях от специальных меток до характерных точек границ машино-места

N п/п специальной метки	N п/п характерной точки границы машино-места	Расстояние, м
1	**2**	**3**
м.29	1	3.93
м.29	2	4.55
м.29	3	9.56
м.29	4	9.21
м.30	1	8.20
м.30	2	6.15
м.30	3	10.42
м.30	4	11.75

2.1.2. Сведения о расстояниях между характерными точками границ машино-места

N п/п характерной точки границы машино-места	N п/п характерной точки границы машино-места	Расстояние, м
1	**2**	**3**
1	2	2.50
2	3	5.30
3	4	2.50
4	1	5.30

2.2. Сведения о координатах специальных меток

N п/п специальной метки	Координаты, м		Средняя квадратическая погрешность определения координат (Mt), м
	X	Y	
1	**2**	**3**	**4**
-	-	-	-

2.3. Сведения о характерных точках границ помещения, в котором расположено машино-место

Номера характерных точек границ помещения	Координаты, м		Средняя квадратическая погрешность определения координат характерных точек (Mt), м
	X	Y	
1	**2**	**3**	**4**
-	-	-	-

Описание местоположения объекта недвижимости

2. Описание местоположения машино-места

Обозначение машино-места (номер) 71-ММ

2.1. Сведения о расстояниях

2.1.1. Сведения о расстояниях от специальных меток до характерных точек границ машино-места

N п/п специальной метки	N п/п характерной точки границы машино-места	Расстояние, м
1	**2**	**3**
м.21	1	5.50
м.21	2	6.99
м.21	3	11.36
м.21	4	10.50
м.37	1	5.56
м.37	2	7.02
м.37	3	4.94
м.37	4	2.45

2.1.2. Сведения о расстояниях между характерными точками границ машино-места

N п/п характерной точки границы машино-места	N п/п характерной точки границы машино-места	Расстояние, м
1	**2**	**3**
1	2	2.50
2	3	5.30
3	4	2.50
4	1	5.30

2.2. Сведения о координатах специальных меток

N п/п специальной метки	Координаты, м		Средняя квадратическая погрешность определения координат (Mt), м
	X	Y	
1	**2**	**3**	**4**
-	-	-	-

2.3. Сведения о характерных точках границ помещения, в котором расположено машино-место

Номера характерных точек границ помещения	Координаты, м		Средняя квадратическая погрешность определения координат характерных точек (Mt), м
	X	Y	
1	**2**	**3**	**4**
-	-	-	-

Описание местоположения объекта недвижимости

2. Описание местоположения машино-места

Обозначение машино-места (номер) 72-ММ

2.1. Сведения о расстояниях

2.1.1. Сведения о расстояниях от специальных меток до характерных точек границ машино-места

N п/п специальной метки	N п/п характерной точки границы машино-места	Расстояние, м
1	**2**	**3**
м.21	1	4.91
м.21	2	5.50
м.21	3	10.50
м.21	4	10.21
м.37	1	5.00
м.37	2	5.56
м.37	3	2.45
м.37	4	0.31

2.1.2. Сведения о расстояниях между характерными точками границ машино-места

N п/п характерной точки границы машино-места	N п/п характерной точки границы машино-места	Расстояние, м
1	**2**	**3**
1	2	2.50
2	3	5.30
3	4	2.50
4	1	5.30

2.2. Сведения о координатах специальных меток

N п/п специальной метки	Координаты, м		Средняя квадратическая погрешность определения координат (Mt), м
	X	Y	
1	**2**	**3**	**4**
-	-	-	-

2.3. Сведения о характерных точках границ помещения, в котором расположено машино-место

Номера характерных точек границ помещения	Координаты, м		Средняя квадратическая погрешность определения координат характерных точек (Mt), м
	X	Y	
1	**2**	**3**	**4**
-	-	-	-

Описание местоположения объекта недвижимости

2. Описание местоположения машино-места

Обозначение машино-места (номер) 73-ММ

2.1. Сведения о расстояниях

2.1.1. Сведения о расстояниях от специальных меток до характерных точек границ машино-места

N п/п специальной метки	N п/п характерной точки границы машино-места	Расстояние, м
1	**2**	**3**
м.38	1	2.21
м.38	2	0.63
м.38	3	4.79
м.38	4	5.24
м.59	1	9.37
м.59	2	9.75
м.59	3	4.88
м.59	4	4.07

2.1.2. Сведения о расстояниях между характерными точками границ машино-места

N п/п характерной точки границы машино-места	N п/п характерной точки границы машино-места	Расстояние, м
1	**2**	**3**
1	2	2.50
2	3	5.30
3	4	2.50
4	1	5.30

2.2. Сведения о координатах специальных меток

N п/п специальной метки	Координаты, м		Средняя квадратическая погрешность определения координат (Mt), м
	X	Y	
1	**2**	**3**	**4**
-	-	-	-

2.3. Сведения о характерных точках границ помещения, в котором расположено машино-место

Номера характерных точек границ помещения	Координаты, м		Средняя квадратическая погрешность определения координат характерных точек (Mt), м
	X	Y	
1	**2**	**3**	**4**
-	-	-	-

Описание местоположения объекта недвижимости

2. Описание местоположения машино-места

Обозначение машино-места (номер) 74-ММ

2.1. Сведения о расстояниях

2.1.1. Сведения о расстояниях от специальных меток до характерных точек границ машино-места

N п/п специальной метки	N п/п характерной точки границы машино-места	Расстояние, м
1	**2**	**3**
м.39	1	0.65
м.39	2	2.19
м.39	3	5.22
м.39	4	4.78
м.40	1	7.16
м.40	2	4.67
м.40	3	6.66
м.40	4	8.59

2.1.2. Сведения о расстояниях между характерными точками границ машино-места

N п/п характерной точки границы машино-места	N п/п характерной точки границы машино-места	Расстояние, м
1	**2**	**3**
1	2	2.50
2	3	5.30
3	4	2.50
4	1	5.30

2.2. Сведения о координатах специальных меток

N п/п специальной метки	Координаты, м		Средняя квадратическая погрешность определения координат (Mt), м
	X	Y	
1	**2**	**3**	**4**
-	-	-	-

2.3. Сведения о характерных точках границ помещения, в котором расположено машино-место

Номера характерных точек границ помещения	Координаты, м		Средняя квадратическая погрешность определения координат характерных точек (Mt), м
	X	Y	
1	**2**	**3**	**4**
-	-	-	-

Описание местоположения объекта недвижимости

2. Описание местоположения машино-места

Обозначение машино-места (номер) 75-ММ

2.1. Сведения о расстояниях

2.1.1. Сведения о расстояниях от специальных меток до характерных точек границ машино-места

N п/п специальной метки	N п/п характерной точки границы машино-места	Расстояние, м
1	**2**	**3**
м.39	1	2.19
м.39	2	4.66
м.39	3	6.65
м.39	4	5.22
м.40	1	4.67
м.40	2	2.20
м.40	3	5.24
м.40	4	6.66

2.1.2. Сведения о расстояниях между характерными точками границ машино-места

N п/п характерной точки границы машино-места	N п/п характерной точки границы машино-места	Расстояние, м
1	**2**	**3**
1	2	2.50
2	3	5.30
3	4	2.50
4	1	5.30

2.2. Сведения о координатах специальных меток

N п/п специальной метки	Координаты, м		Средняя квадратическая погрешность определения координат (Mt), м
	X	Y	
1	**2**	**3**	**4**
-	-	-	-

2.3. Сведения о характерных точках границ помещения, в котором расположено машино-место

Номера характерных точек границ помещения	Координаты, м		Средняя квадратическая погрешность определения координат характерных точек (Mt), м
	X	Y	
1	**2**	**3**	**4**
-	-	-	-

Описание местоположения объекта недвижимости

2. Описание местоположения машино-места

Обозначение машино-места (номер) 76-ММ

2.1. Сведения о расстояниях

2.1.1. Сведения о расстояниях от специальных меток до характерных точек границ машино-места

N п/п специальной метки	N п/п характерной точки границы машино-места	Расстояние, м
1	**2**	**3**
м.39	1	4.66
м.39	2	7.15
м.39	3	8.58
м.39	4	6.65
м.40	1	2.20
м.40	2	0.63
м.40	3	4.80
м.40	4	5.24

2.1.2. Сведения о расстояниях между характерными точками границ машино-места

N п/п характерной точки границы машино-места	N п/п характерной точки границы машино-места	Расстояние, м
1	**2**	**3**
1	2	2.50
2	3	5.30
3	4	2.50
4	1	5.30

2.2. Сведения о координатах специальных меток

N п/п специальной метки	Координаты, м		Средняя квадратическая погрешность определения координат (Mt), м
	X	Y	
1	**2**	**3**	**4**
-	-	-	-

2.3. Сведения о характерных точках границ помещения, в котором расположено машино-место

Номера характерных точек границ помещения	Координаты, м		Средняя квадратическая погрешность определения координат характерных точек (Mt), м
	X	Y	
1	**2**	**3**	**4**
-	-	-	-

Описание местоположения объекта недвижимости

2. Описание местоположения машино-места

Обозначение машино-места (номер) 77-ММ

2.1. Сведения о расстояниях

2.1.1. Сведения о расстояниях от специальных меток до характерных точек границ машино-места

N п/п специальной метки	N п/п характерной точки границы машино-места	Расстояние, м
1	**2**	**3**
м.41	1	0.64
м.41	2	2.20
м.41	3	5.23
м.41	4	4.79
м.42	1	7.17
м.42	2	4.68
м.42	3	6.67
м.42	4	8.60

2.1.2. Сведения о расстояниях между характерными точками границ машино-места

N п/п характерной точки границы машино-места	N п/п характерной точки границы машино-места	Расстояние, м
1	**2**	**3**
1	2	2.50
2	3	5.30
3	4	2.50
4	1	5.30

2.2. Сведения о координатах специальных меток

N п/п специальной метки	Координаты, м		Средняя квадратическая погрешность определения координат (Mt), м
	X	Y	
1	**2**	**3**	**4**
-	-	-	-

2.3. Сведения о характерных точках границ помещения, в котором расположено машино-место

Номера характерных точек границ помещения	Координаты, м		Средняя квадратическая погрешность определения координат характерных точек (Mt), м
	X	Y	
1	**2**	**3**	**4**
-	-	-	-

Описание местоположения объекта недвижимости

2. Описание местоположения машино-места

Обозначение машино-места (номер) 78-ММ

2.1. Сведения о расстояниях

2.1.1. Сведения о расстояниях от специальных меток до характерных точек границ машино-места

N п/п специальной метки	N п/п характерной точки границы машино-места	Расстояние, м
1	**2**	**3**
м.41	1	2.20
м.41	2	4.67
м.41	3	6.65
м.41	4	5.23
м.42	1	4.68
м.42	2	2.21
м.42	3	5.24
м.42	4	6.67

2.1.2. Сведения о расстояниях между характерными точками границ машино-места

N п/п характерной точки границы машино-места	N п/п характерной точки границы машино-места	Расстояние, м
1	**2**	**3**
1	2	2.50
2	3	5.30
3	4	2.50
4	1	5.30

2.2. Сведения о координатах специальных меток

N п/п специальной метки	Координаты, м		Средняя квадратическая погрешность определения координат (Mt), м
	X	Y	
1	**2**	**3**	**4**
-	-	-	-

2.3. Сведения о характерных точках границ помещения, в котором расположено машино-место

Номера характерных точек границ помещения	Координаты, м		Средняя квадратическая погрешность определения координат характерных точек (Mt), м
	X	Y	
1	**2**	**3**	**4**
-	-	-	-

Описание местоположения объекта недвижимости

2. Описание местоположения машино-места

Обозначение машино-места (номер) 79-ММ

2.1. Сведения о расстояниях

2.1.1. Сведения о расстояниях от специальных меток до характерных точек границ машино-места

N п/п специальной метки	N п/п характерной точки границы машино-места	Расстояние, м
1	**2**	**3**
м.41	1	4.67
м.41	2	7.16
м.41	3	8.59
м.41	4	6.65
м.42	1	2.21
м.42	2	0.63
м.42	3	4.79
м.42	4	5.24

2.1.2. Сведения о расстояниях между характерными точками границ машино-места

N п/п характерной точки границы машино-места	N п/п характерной точки границы машино-места	Расстояние, м
1	**2**	**3**
1	2	2.50
2	3	5.30
3	4	2.50
4	1	5.30

2.2. Сведения о координатах специальных меток

N п/п специальной метки	Координаты, м		Средняя квадратическая погрешность определения координат (Mt), м
	X	Y	
1	**2**	**3**	**4**
-	-	-	-

2.3. Сведения о характерных точках границ помещения, в котором расположено машино-место

Номера характерных точек границ помещения	Координаты, м		Средняя квадратическая погрешность определения координат характерных точек (Mt), м
	X	Y	
1	**2**	**3**	**4**
-	-	-	-

Описание местоположения объекта недвижимости

2. Описание местоположения машино-места

Обозначение машино-места (номер) 80-ММ

2.1. Сведения о расстояниях

2.1.1. Сведения о расстояниях от специальных меток до характерных точек границ машино-места

N п/п специальной метки	N п/п характерной точки границы машино-места	Расстояние, м
1	**2**	**3**
м.43	1	0.65
м.43	2	2.19
м.43	3	5.22
м.43	4	4.78
м.44	1	7.15
м.44	2	4.66
м.44	3	6.64
м.44	4	8.57

2.1.2. Сведения о расстояниях между характерными точками границ машино-места

N п/п характерной точки границы машино-места	N п/п характерной точки границы машино-места	Расстояние, м
1	**2**	**3**
1	2	2.50
2	3	5.30
3	4	2.50
4	1	5.30

2.2. Сведения о координатах специальных меток

N п/п специальной метки	Координаты, м		Средняя квадратическая погрешность определения координат (Mt), м
	X	Y	
1	**2**	**3**	**4**
-	-	-	-

2.3. Сведения о характерных точках границ помещения, в котором расположено машино-место

Номера характерных точек границ помещения	Координаты, м		Средняя квадратическая погрешность определения координат характерных точек (Mt), м
	X	Y	
1	**2**	**3**	**4**
-	-	-	-

Описание местоположения объекта недвижимости

2. Описание местоположения машино-места

Обозначение машино-места (номер) 81-ММ

2.1. Сведения о расстояниях

2.1.1. Сведения о расстояниях от специальных меток до характерных точек границ машино-места

N п/п специальной метки	N п/п характерной точки границы машино-места	Расстояние, м
1	**2**	**3**
м.43	1	2.19
м.43	2	4.66
м.43	3	6.65
м.43	4	5.22
м.44	1	4.66
м.44	2	2.20
м.44	3	5.22
м.44	4	6.64

2.1.2. Сведения о расстояниях между характерными точками границ машино-места

N п/п характерной точки границы машино-места	N п/п характерной точки границы машино-места	Расстояние, м
1	**2**	**3**
1	2	2.50
2	3	5.30
3	4	2.50
4	1	5.30

2.2. Сведения о координатах специальных меток

N п/п специальной метки	Координаты, м		Средняя квадратическая погрешность определения координат (Mt), м
	X	Y	
1	**2**	**3**	**4**
-	-	-	-

2.3. Сведения о характерных точках границ помещения, в котором расположено машино-место

Номера характерных точек границ помещения	Координаты, м		Средняя квадратическая погрешность определения координат характерных точек (Mt), м
	X	Y	
1	**2**	**3**	**4**
-	-	-	-

Описание местоположения объекта недвижимости

2. Описание местоположения машино-места

Обозначение машино-места (номер) 82-ММ

2.1. Сведения о расстояниях

2.1.1. Сведения о расстояниях от специальных меток до характерных точек границ машино-места

N п/п специальной метки	N п/п характерной точки границы машино-места	Расстояние, м
1	**2**	**3**
м.43	1	4.66
м.43	2	7.15
м.43	3	8.58
м.43	4	6.65
м.44	1	2.20
м.44	2	0.65
м.44	3	4.78
м.44	4	5.22

2.1.2. Сведения о расстояниях между характерными точками границ машино-места

N п/п характерной точки границы машино-места	N п/п характерной точки границы машино-места	Расстояние, м
1	**2**	**3**
1	2	2.50
2	3	5.30
3	4	2.50
4	1	5.30

2.2. Сведения о координатах специальных меток

N п/п специальной метки	Координаты, м		Средняя квадратическая погрешность определения координат (Mt), м
	X	Y	
1	**2**	**3**	**4**
-	-	-	-

2.3. Сведения о характерных точках границ помещения, в котором расположено машино-место

Номера характерных точек границ помещения	Координаты, м		Средняя квадратическая погрешность определения координат характерных точек (Mt), м
	X	Y	
1	**2**	**3**	**4**
-	-	-	-

Описание местоположения объекта недвижимости

2. Описание местоположения машино-места

Обозначение машино-места (номер) 83-ММ

2.1. Сведения о расстояниях

2.1.1. Сведения о расстояниях от специальных меток до характерных точек границ машино-места

N п/п специальной метки	N п/п характерной точки границы машино-места	Расстояние, м
1	**2**	**3**
м.45	1	0.65
м.45	2	2.22
м.45	3	5.22
м.45	4	4.77
м.46	1	7.15
м.46	2	4.67
м.46	3	6.64
м.46	4	8.57

2.1.2. Сведения о расстояниях между характерными точками границ машино-места

N п/п характерной точки границы машино-места	N п/п характерной точки границы машино-места	Расстояние, м
1	**2**	**3**
1	2	2.50
2	3	5.30
3	4	2.50
4	1	5.30

2.2. Сведения о координатах специальных меток

N п/п специальной метки	Координаты, м		Средняя квадратическая погрешность определения координат (Mt), м
	X	Y	
1	**2**	**3**	**4**
-	-	-	-

2.3. Сведения о характерных точках границ помещения, в котором расположено машино-место

Номера характерных точек границ помещения	Координаты, м		Средняя квадратическая погрешность определения координат характерных точек (Mt), м
	X	Y	
1	**2**	**3**	**4**
-	-	-	-

Описание местоположения объекта недвижимости

2. Описание местоположения машино-места

Обозначение машино-места (номер) 84-ММ

2.1. Сведения о расстояниях

2.1.1. Сведения о расстояниях от специальных меток до характерных точек границ машино-места

N п/п специальной метки	N п/п характерной точки границы машино-места	Расстояние, м
1	**2**	**3**
м.45	1	2.22
м.45	2	4.68
м.45	3	6.65
м.45	4	5.22
м.46	1	4.67
м.46	2	2.20
м.46	3	5.21
м.46	4	6.64

2.1.2. Сведения о расстояниях между характерными точками границ машино-места

N п/п характерной точки границы машино-места	N п/п характерной точки границы машино-места	Расстояние, м
1	**2**	**3**
1	2	2.50
2	3	5.30
3	4	2.50
4	1	5.30

2.2. Сведения о координатах специальных меток

N п/п специальной метки	Координаты, м		Средняя квадратическая погрешность определения координат (Mt), м
	X	Y	
1	**2**	**3**	**4**
-	-	-	-

2.3. Сведения о характерных точках границ помещения, в котором расположено машино-место

Номера характерных точек границ помещения	Координаты, м		Средняя квадратическая погрешность определения координат характерных точек (Mt), м
	X	Y	
1	**2**	**3**	**4**
-	-	-	-

Описание местоположения объекта недвижимости

2. Описание местоположения машино-места

Обозначение машино-места (номер) 85-ММ

2.1. Сведения о расстояниях

2.1.1. Сведения о расстояниях от специальных меток до характерных точек границ машино-места

N п/п специальной метки	N п/п характерной точки границы машино-места	Расстояние, м
1	**2**	**3**
м.45	1	4.68
м.45	2	7.17
м.45	3	8.59
м.45	4	6.65
м.46	1	2.20
м.46	2	0.64
м.46	3	4.77
м.46	4	5.21

2.1.2. Сведения о расстояниях между характерными точками границ машино-места

N п/п характерной точки границы машино-места	N п/п характерной точки границы машино-места	Расстояние, м
1	**2**	**3**
1	2	2.50
2	3	5.30
3	4	2.50
4	1	5.30

2.2. Сведения о координатах специальных меток

N п/п специальной метки	Координаты, м		Средняя квадратическая погрешность определения координат (Mt), м
	X	Y	
1	**2**	**3**	**4**
-	-	-	-

2.3. Сведения о характерных точках границ помещения, в котором расположено машино-место

Номера характерных точек границ помещения	Координаты, м		Средняя квадратическая погрешность определения координат характерных точек (Mt), м
	X	Y	
1	**2**	**3**	**4**
-	-	-	-

Описание местоположения объекта недвижимости

2. Описание местоположения машино-места

Обозначение машино-места (номер) 86-ММ

2.1. Сведения о расстояниях

2.1.1. Сведения о расстояниях от специальных меток до характерных точек границ машино-места

N п/п специальной метки	N п/п характерной точки границы машино-места	Расстояние, м
1	**2**	**3**
м.47	1	0.66
м.47	2	2.21
м.47	3	5.21
м.47	4	4.76
м.48	1	7.24
м.48	2	4.79
м.48	3	6.24
м.48	4	8.27

2.1.2. Сведения о расстояниях между характерными точками границ машино-места

N п/п характерной точки границы машино-места	N п/п характерной точки границы машино-места	Расстояние, м
1	**2**	**3**
1	2	2.50
2	3	5.30
3	4	2.50
4	1	5.30

2.2. Сведения о координатах специальных меток

N п/п специальной метки	Координаты, м		Средняя квадратическая погрешность определения координат (Mt), м
	X	Y	
1	**2**	**3**	**4**
-	-	-	-

2.3. Сведения о характерных точках границ помещения, в котором расположено машино-место

Номера характерных точек границ помещения	Координаты, м		Средняя квадратическая погрешность определения координат характерных точек (Mt), м
	X	Y	
1	**2**	**3**	**4**
-	-	-	-

Описание местоположения объекта недвижимости

2. Описание местоположения машино-места

Обозначение машино-места (номер) 87-ММ

2.1. Сведения о расстояниях

2.1.1. Сведения о расстояниях от специальных меток до характерных точек границ машино-места

N п/п специальной метки	N п/п характерной точки границы машино-места	Расстояние, м
1	**2**	**3**
м.47	1	2.21
м.47	2	4.64
м.47	3	6.64
м.47	4	5.21
м.48	1	4.79
м.48	2	2.43
м.48	3	4.68
м.48	4	6.24

2.1.2. Сведения о расстояниях между характерными точками границ машино-места

N п/п характерной точки границы машино-места	N п/п характерной точки границы машино-места	Расстояние, м
1	**2**	**3**
1	2	2.50
2	3	5.30
3	4	2.50
4	1	5.30

2.2. Сведения о координатах специальных меток

N п/п специальной метки	Координаты, м		Средняя квадратическая погрешность определения координат (Mt), м
	X	Y	
1	**2**	**3**	**4**
-	-	-	-

2.3. Сведения о характерных точках границ помещения, в котором расположено машино-место

Номера характерных точек границ помещения	Координаты, м		Средняя квадратическая погрешность определения координат характерных точек (Mt), м
	X	Y	
1	**2**	**3**	**4**
-	-	-	-

Описание местоположения объекта недвижимости

2. Описание местоположения машино-места

Обозначение машино-места (номер) 88-ММ

2.1. Сведения о расстояниях

2.1.1. Сведения о расстояниях от специальных меток до характерных точек границ машино-места

N п/п специальной метки	N п/п характерной точки границы машино-места	Расстояние, м
1	**2**	**3**
м.47	1	4.64
м.47	2	7.17
м.47	3	8.58
м.47	4	6.64
м.48	1	2.43
м.48	2	1.19
м.48	3	4.17
м.48	4	4.68

2.1.2. Сведения о расстояниях между характерными точками границ машино-места

N п/п характерной точки границы машино-места	N п/п характерной точки границы машино-места	Расстояние, м
1	**2**	**3**
1	2	2.50
2	3	5.30
3	4	2.50
4	1	5.30

2.2. Сведения о координатах специальных меток

N п/п специальной метки	Координаты, м		Средняя квадратическая погрешность определения координат (Mt), м
	X	Y	
1	**2**	**3**	**4**
-	-	-	-

2.3. Сведения о характерных точках границ помещения, в котором расположено машино-место

Номера характерных точек границ помещения	Координаты, м		Средняя квадратическая погрешность определения координат характерных точек (Mt), м
	X	Y	
1	**2**	**3**	**4**
-	-	-	-

Описание местоположения объекта недвижимости

2. Описание местоположения машино-места

Обозначение машино-места (номер) 89-ММ

2.1. Сведения о расстояниях

2.1.1. Сведения о расстояниях от специальных меток до характерных точек границ машино-места

N п/п специальной метки	N п/п характерной точки границы машино-места	Расстояние, м
1	**2**	**3**
м.49	1	3.39
м.49	2	8.69
м.49	3	9.06
м.49	4	4.25
м.50	1	10.95
м.50	2	5.66
м.50	3	6.38
м.50	4	11.34

2.1.2. Сведения о расстояниях между характерными точками границ машино-места

N п/п характерной точки границы машино-места	N п/п характерной точки границы машино-места	Расстояние, м
1	**2**	**3**
1	2	5.30
2	3	2.50
3	4	5.30
4	1	2.50

2.2. Сведения о координатах специальных меток

N п/п специальной метки	Координаты, м		Средняя квадратическая погрешность определения координат (Mt), м
	X	Y	
1	**2**	**3**	**4**
-	-	-	-

2.3. Сведения о характерных точках границ помещения, в котором расположено машино-место

Номера характерных точек границ помещения	Координаты, м		Средняя квадратическая погрешность определения координат характерных точек (Mt), м
	X	Y	
1	**2**	**3**	**4**
-	-	-	-

Описание местоположения объекта недвижимости

2. Описание местоположения машино-места

Обозначение машино-места (номер) 90-ММ

2.1. Сведения о расстояниях

2.1.1. Сведения о расстояниях от специальных меток до характерных точек границ машино-места

N п/п специальной метки	N п/п характерной точки границы машино-места	Расстояние, м
1	**2**	**3**
м.48	1	4.68
м.48	2	4.17
м.48	3	9.47
м.48	4	9.70
м.67	1	12.00
м.67	2	12.19
м.67	3	7.04
м.67	4	6.70

2.1.2. Сведения о расстояниях между характерными точками границ машино-места

N п/п характерной точки границы машино-места	N п/п характерной точки границы машино-места	Расстояние, м
1	**2**	**3**
1	2	2.50
2	3	5.30
3	4	2.50
4	1	5.30

2.2. Сведения о координатах специальных меток

N п/п специальной метки	Координаты, м		Средняя квадратическая погрешность определения координат (Mt), м
	X	Y	
1	**2**	**3**	**4**
-	-	-	-

2.3. Сведения о характерных точках границ помещения, в котором расположено машино-место

Номера характерных точек границ помещения	Координаты, м		Средняя квадратическая погрешность определения координат характерных точек (Mt), м
	X	Y	
1	**2**	**3**	**4**
-	-	-	-

Описание местоположения объекта недвижимости

2. Описание местоположения машино-места

Обозначение машино-места (номер) 91-ММ

2.1. Сведения о расстояниях

2.1.1. Сведения о расстояниях от специальных меток до характерных точек границ машино-места

N п/п специальной метки	N п/п характерной точки границы машино-места	Расстояние, м
1	**2**	**3**
м.51	1	4.05
м.51	2	4.70
м.51	3	2.69
м.51	4	1.25
м.68	1	12.20
м.68	2	11.99
м.68	3	6.69
м.68	4	7.06

2.1.2. Сведения о расстояниях между характерными точками границ машино-места

N п/п характерной точки границы машино-места	N п/п характерной точки границы машино-места	Расстояние, м
1	**2**	**3**
1	2	2.50
2	3	5.30
3	4	2.50
4	1	5.30

2.2. Сведения о координатах специальных меток

N п/п специальной метки	Координаты, м		Средняя квадратическая погрешность определения координат (Mt), м
	X	Y	
1	**2**	**3**	**4**
-	-	-	-

2.3. Сведения о характерных точках границ помещения, в котором расположено машино-место

Номера характерных точек границ помещения	Координаты, м		Средняя квадратическая погрешность определения координат характерных точек (Mt), м
	X	Y	
1	**2**	**3**	**4**
-	-	-	-

Описание местоположения объекта недвижимости

2. Описание местоположения машино-места

Обозначение машино-места (номер) 92-ММ

2.1. Сведения о расстояниях

2.1.1. Сведения о расстояниях от специальных меток до характерных точек границ машино-места

N п/п специальной метки	N п/п характерной точки границы машино-места	Расстояние, м
1	**2**	**3**
м.46	1	4.86
м.46	2	4.97
м.46	3	10.16
м.46	4	10.11
м.52	1	4.57
м.52	2	4.06
м.52	3	1.31
м.52	4	2.46

2.1.2. Сведения о расстояниях между характерными точками границ машино-места

N п/п характерной точки границы машино-места	N п/п характерной точки границы машино-места	Расстояние, м
1	**2**	**3**
1	2	2.50
2	3	5.30
3	4	2.50
4	1	5.30

2.2. Сведения о координатах специальных меток

N п/п специальной метки	Координаты, м		Средняя квадратическая погрешность определения координат (Mt), м
	X	Y	
1	**2**	**3**	**4**
-	-	-	-

2.3. Сведения о характерных точках границ помещения, в котором расположено машино-место

Номера характерных точек границ помещения	Координаты, м		Средняя квадратическая погрешность определения координат характерных точек (Mt), м
	X	Y	
1	**2**	**3**	**4**
-	-	-	-

Описание местоположения объекта недвижимости

2. Описание местоположения машино-места

Обозначение машино-места (номер) 93-ММ

2.1. Сведения о расстояниях

2.1.1. Сведения о расстояниях от специальных меток до характерных точек границ машино-места

N п/п специальной метки	N п/п характерной точки границы машино-места	Расстояние, м
1	**2**	**3**
м.46	1	6.04
м.46	2	4.91
м.46	3	10.13
м.46	4	10.72
м.52	1	6.29
м.52	2	4.66
м.52	3	2.64
м.52	4	4.98

2.1.2. Сведения о расстояниях между характерными точками границ машино-места

N п/п характерной точки границы машино-места	N п/п характерной точки границы машино-места	Расстояние, м
1	**2**	**3**
1	2	2.50
2	3	5.30
3	4	2.50
4	1	5.30

2.2. Сведения о координатах специальных меток

N п/п специальной метки	Координаты, м		Средняя квадратическая погрешность определения координат (Mt), м
	X	Y	
1	**2**	**3**	**4**
-	-	-	-

2.3. Сведения о характерных точках границ помещения, в котором расположено машино-место

Номера характерных точек границ помещения	Координаты, м		Средняя квадратическая погрешность определения координат характерных точек (Mt), м
	X	Y	
1	**2**	**3**	**4**
-	-	-	-

Описание местоположения объекта недвижимости

2. Описание местоположения машино-места

Обозначение машино-места (номер) 94-ММ

2.1. Сведения о расстояниях

2.1.1. Сведения о расстояниях от специальных меток до характерных точек границ машино-места

N п/п специальной метки	N п/п характерной точки границы машино-места	Расстояние, м
1	**2**	**3**
м.45	1	4.76
м.45	2	5.40
м.45	3	10.37
м.45	4	10.06
м.53	1	4.67
м.53	2	6.31
м.53	3	5.00
м.53	4	2.65

2.1.2. Сведения о расстояниях между характерными точками границ машино-места

N п/п характерной точки границы машино-места	N п/п характерной точки границы машино-места	Расстояние, м
1	**2**	**3**
1	2	2.50
2	3	5.30
3	4	2.50
4	1	5.30

2.2. Сведения о координатах специальных меток

N п/п специальной метки	Координаты, м		Средняя квадратическая погрешность определения координат (Mt), м
	X	Y	
1	**2**	**3**	**4**
-	-	-	-

2.3. Сведения о характерных точках границ помещения, в котором расположено машино-место

Номера характерных точек границ помещения	Координаты, м		Средняя квадратическая погрешность определения координат характерных точек (Mt), м
	X	Y	
1	**2**	**3**	**4**
-	-	-	-

Описание местоположения объекта недвижимости

2. Описание местоположения машино-места

Обозначение машино-места (номер) 95-ММ

2.1. Сведения о расстояниях

2.1.1. Сведения о расстояниях от специальных меток до характерных точек границ машино-места

N п/п специальной метки	N п/п характерной точки границы машино-места	Расстояние, м
1	**2**	**3**
м.45	1	5.39
м.45	2	4.76
м.45	3	10.06
м.45	4	10.37
м.53	1	4.05
м.53	2	4.64
м.53	3	2.59
м.53	4	1.28

2.1.2. Сведения о расстояниях между характерными точками границ машино-места

N п/п характерной точки границы машино-места	N п/п характерной точки границы машино-места	Расстояние, м
1	**2**	**3**
1	2	2.50
2	3	5.30
3	4	2.50
4	1	5.30

2.2. Сведения о координатах специальных меток

N п/п специальной метки	Координаты, м		Средняя квадратическая погрешность определения координат (Mt), м
	X	Y	
1	**2**	**3**	**4**
-	-	-	-

2.3. Сведения о характерных точках границ помещения, в котором расположено машино-место

Номера характерных точек границ помещения	Координаты, м		Средняя квадратическая погрешность определения координат характерных точек (Mt), м
	X	Y	
1	**2**	**3**	**4**
-	-	-	-

Описание местоположения объекта недвижимости

2. Описание местоположения машино-места

Обозначение машино-места (номер) 96-ММ

2.1. Сведения о расстояниях

2.1.1. Сведения о расстояниях от специальных меток до характерных точек границ машино-места

N п/п специальной метки	N п/п характерной точки границы машино-места	Расстояние, м
1	**2**	**3**
м.43	1	5.31
м.43	2	6.79
м.43	3	11.17
м.43	4	10.33
м.54	1	4.57
м.54	2	4.06
м.54	3	1.31
м.54	4	2.48

2.1.2. Сведения о расстояниях между характерными точками границ машино-места

N п/п характерной точки границы машино-места	N п/п характерной точки границы машино-места	Расстояние, м
1	**2**	**3**
1	2	2.50
2	3	5.30
3	4	2.50
4	1	5.30

2.2. Сведения о координатах специальных меток

N п/п специальной метки	Координаты, м		Средняя квадратическая погрешность определения координат (Mt), м
	X	Y	
1	**2**	**3**	**4**
-	-	-	-

2.3. Сведения о характерных точках границ помещения, в котором расположено машино-место

Номера характерных точек границ помещения	Координаты, м		Средняя квадратическая погрешность определения координат характерных точек (Mt), м
	X	Y	
1	**2**	**3**	**4**
-	-	-	-

Описание местоположения объекта недвижимости

2. Описание местоположения машино-места

Обозначение машино-места (номер) 97-ММ

2.1. Сведения о расстояниях

2.1.1. Сведения о расстояниях от специальных меток до характерных точек границ машино-места

N п/п специальной метки	N п/п характерной точки границы машино-места	Расстояние, м
1	**2**	**3**
м.43	1	4.78
м.43	2	5.22
м.43	3	10.29
м.43	4	10.07
м.54	1	6.30
м.54	2	4.67
м.54	3	2.66
м.54	4	5.00

2.1.2. Сведения о расстояниях между характерными точками границ машино-места

N п/п характерной точки границы машино-места	N п/п характерной точки границы машино-места	Расстояние, м
1	**2**	**3**
1	2	2.50
2	3	5.30
3	4	2.50
4	1	5.30

2.2. Сведения о координатах специальных меток

N п/п специальной метки	Координаты, м		Средняя квадратическая погрешность определения координат (Mt), м
	X	Y	
1	**2**	**3**	**4**
-	-	-	-

2.3. Сведения о характерных точках границ помещения, в котором расположено машино-место

Номера характерных точек границ помещения	Координаты, м		Средняя квадратическая погрешность определения координат характерных точек (Mt), м
	X	Y	
1	**2**	**3**	**4**
-	-	-	-

Описание местоположения объекта недвижимости

2. Описание местоположения машино-места

Обозначение машино-места (номер) 98-ММ

2.1. Сведения о расстояниях

2.1.1. Сведения о расстояниях от специальных меток до характерных точек границ машино-места

N п/п специальной метки	N п/п характерной точки границы машино-места	Расстояние, м
1	**2**	**3**
м.42	1	5.24
м.42	2	4.79
м.42	3	10.08
м.42	4	10.30
м.55	1	4.68
м.55	2	6.32
м.55	3	5.02
м.55	4	2.67

2.1.2. Сведения о расстояниях между характерными точками границ машино-места

N п/п характерной точки границы машино-места	N п/п характерной точки границы машино-места	Расстояние, м
1	**2**	**3**
1	2	2.50
2	3	5.30
3	4	2.50
4	1	5.30

2.2. Сведения о координатах специальных меток

N п/п специальной метки	Координаты, м		Средняя квадратическая погрешность определения координат (Mt), м
	X	Y	
1	**2**	**3**	**4**
-	-	-	-

2.3. Сведения о характерных точках границ помещения, в котором расположено машино-место

Номера характерных точек границ помещения	Координаты, м		Средняя квадратическая погрешность определения координат характерных точек (Mt), м
	X	Y	
1	**2**	**3**	**4**
-	-	-	-

Описание местоположения объекта недвижимости

2. Описание местоположения машино-места

Обозначение машино-места (номер) 99-ММ

2.1. Сведения о расстояниях

2.1.1. Сведения о расстояниях от специальных меток до характерных точек границ машино-места

N п/п специальной метки	N п/п характерной точки границы машино-места	Расстояние, м
1	**2**	**3**
м.42	1	6.79
м.42	2	5.31
м.42	3	10.34
м.42	4	11.17
м.55	1	4.05
м.55	2	4.59
м.55	3	2.52
м.55	4	1.30

2.1.2. Сведения о расстояниях между характерными точками границ машино-места

N п/п характерной точки границы машино-места	N п/п характерной точки границы машино-места	Расстояние, м
1	**2**	**3**
1	2	2.50
2	3	5.30
3	4	2.50
4	1	5.30

2.2. Сведения о координатах специальных меток

N п/п специальной метки	Координаты, м		Средняя квадратическая погрешность определения координат (Mt), м
	X	Y	
1	**2**	**3**	**4**
-	-	-	-

2.3. Сведения о характерных точках границ помещения, в котором расположено машино-место

Номера характерных точек границ помещения	Координаты, м		Средняя квадратическая погрешность определения координат характерных точек (Mt), м
	X	Y	
1	**2**	**3**	**4**
-	-	-	-

Описание местоположения объекта недвижимости

2. Описание местоположения машино-места

Обозначение машино-места (номер) 100-ММ

2.1. Сведения о расстояниях

2.1.1. Сведения о расстояниях от специальных меток до характерных точек границ машино-места

N п/п специальной метки	N п/п характерной точки границы машино-места	Расстояние, м
1	**2**	**3**
м.56	1	4.56
м.56	2	4.05
м.56	3	1.32
м.56	4	2.47
м.77	1	12.03
м.77	2	12.09
м.77	3	6.87
м.77	4	6.76

2.1.2. Сведения о расстояниях между характерными точками границ машино-места

N п/п характерной точки границы машино-места	N п/п характерной точки границы машино-места	Расстояние, м
1	**2**	**3**
1	2	2.50
2	3	5.30
3	4	2.50
4	1	5.30

2.2. Сведения о координатах специальных меток

N п/п специальной метки	Координаты, м		Средняя квадратическая погрешность определения координат (Mt), м
	X	Y	
1	**2**	**3**	**4**
-	-	-	-

2.3. Сведения о характерных точках границ помещения, в котором расположено машино-место

Номера характерных точек границ помещения	Координаты, м		Средняя квадратическая погрешность определения координат характерных точек (Mt), м
	X	Y	
1	**2**	**3**	**4**
-	-	-	-

Описание местоположения объекта недвижимости

2. Описание местоположения машино-места

Обозначение машино-места (номер) 101-ММ

2.1. Сведения о расстояниях

2.1.1. Сведения о расстояниях от специальных меток до характерных точек границ машино-места

N п/п специальной метки	N п/п характерной точки границы машино-места	Расстояние, м
1	**2**	**3**
м.56	1	6.30
м.56	2	4.66
м.56	3	2.67
м.56	4	5.01
м.78	1	12.24
м.78	2	11.98
м.78	3	6.68
м.78	4	7.13

2.1.2. Сведения о расстояниях между характерными точками границ машино-места

N п/п характерной точки границы машино-места	N п/п характерной точки границы машино-места	Расстояние, м
1	**2**	**3**
1	2	2.50
2	3	5.30
3	4	2.50
4	1	5.30

2.2. Сведения о координатах специальных меток

N п/п специальной метки	Координаты, м		Средняя квадратическая погрешность определения координат (Mt), м
	X	Y	
1	**2**	**3**	**4**
-	-	-	-

2.3. Сведения о характерных точках границ помещения, в котором расположено машино-место

Номера характерных точек границ помещения	Координаты, м		Средняя квадратическая погрешность определения координат характерных точек (Mt), м
	X	Y	
1	**2**	**3**	**4**
-	-	-	-

Описание местоположения объекта недвижимости

2. Описание местоположения машино-места

Обозначение машино-места (номер) 102-ММ

2.1. Сведения о расстояниях

2.1.1. Сведения о расстояниях от специальных меток до характерных точек границ машино-места

N п/п специальной метки	N п/п характерной точки границы машино-места	Расстояние, м
1	**2**	**3**
м.57	1	4.05
м.57	2	4.67
м.57	3	2.64
м.57	4	1.26
м.80	1	12.22
м.80	2	12.00
м.80	3	6.71
м.80	4	7.08

2.1.2. Сведения о расстояниях между характерными точками границ машино-места

N п/п характерной точки границы машино-места	N п/п характерной точки границы машино-места	Расстояние, м
1	**2**	**3**
1	2	2.50
2	3	5.30
3	4	2.50
4	1	5.30

2.2. Сведения о координатах специальных меток

N п/п специальной метки	Координаты, м		Средняя квадратическая погрешность определения координат (Mt), м
	X	Y	
1	**2**	**3**	**4**
-	-	-	-

2.3. Сведения о характерных точках границ помещения, в котором расположено машино-место

Номера характерных точек границ помещения	Координаты, м		Средняя квадратическая погрешность определения координат характерных точек (Mt), м
	X	Y	
1	**2**	**3**	**4**
-	-	-	-

Описание местоположения объекта недвижимости

2. Описание местоположения машино-места

Обозначение машино-места (номер) 103-ММ

2.1. Сведения о расстояниях

2.1.1. Сведения о расстояниях от специальных меток до характерных точек границ машино-места

N п/п специальной метки	N п/п характерной точки границы машино-места	Расстояние, м
1	**2**	**3**
м.58	1	4.60
м.58	2	4.06
м.58	3	1.29
м.58	4	2.52
м.59	1	4.15
м.59	2	5.27
м.59	3	3.58
м.59	4	1.51

2.1.2. Сведения о расстояниях между характерными точками границ машино-места

N п/п характерной точки границы машино-места	N п/п характерной точки границы машино-места	Расстояние, м
1	**2**	**3**
1	2	2.50
2	3	5.30
3	4	2.50
4	1	5.30

2.2. Сведения о координатах специальных меток

N п/п специальной метки	Координаты, м		Средняя квадратическая погрешность определения координат (Mt), м
	X	Y	
1	**2**	**3**	**4**
-	-	-	-

2.3. Сведения о характерных точках границ помещения, в котором расположено машино-место

Номера характерных точек границ помещения	Координаты, м		Средняя квадратическая погрешность определения координат характерных точек (Mt), м
	X	Y	
1	**2**	**3**	**4**
-	-	-	-

Описание местоположения объекта недвижимости

2. Описание местоположения машино-места

Обозначение машино-места (номер) 104-ММ

2.1. Сведения о расстояниях

2.1.1. Сведения о расстояниях от специальных меток до характерных точек границ машино-места

N п/п специальной метки	N п/п характерной точки границы машино-места	Расстояние, м
1	**2**	**3**
м.50	1	17.28
м.50	2	17.07
м.50	3	22.37
м.50	4	22.53
м.60	1	2.66
м.60	2	5.12
м.60	3	7.15
м.60	4	5.64

2.1.2. Сведения о расстояниях между характерными точками границ машино-места

N п/п характерной точки границы машино-места	N п/п характерной точки границы машино-места	Расстояние, м
1	**2**	**3**
1	2	2.50
2	3	5.30
3	4	2.50
4	1	5.30

2.2. Сведения о координатах специальных меток

N п/п специальной метки	Координаты, м		Средняя квадратическая погрешность определения координат (Mt), м
	X	Y	
1	**2**	**3**	**4**
-	-	-	-

2.3. Сведения о характерных точках границ помещения, в котором расположено машино-место

Номера характерных точек границ помещения	Координаты, м		Средняя квадратическая погрешность определения координат характерных точек (Mt), м
	X	Y	
1	**2**	**3**	**4**
-	-	-	-

Описание местоположения объекта недвижимости

2. Описание местоположения машино-места

Обозначение машино-места (номер) 105-ММ

2.1. Сведения о расстояниях

2.1.1. Сведения о расстояниях от специальных меток до характерных точек границ машино-места

N п/п специальной метки	N п/п характерной точки границы машино-места	Расстояние, м
1	**2**	**3**
м.50	1	17.93
м.50	2	17.35
м.50	3	22.60
м.50	4	23.04
м.60	1	0.25
м.60	2	2.48
м.60	3	5.62
м.60	4	5.05

2.1.2. Сведения о расстояниях между характерными точками границ машино-места

N п/п характерной точки границы машино-места	N п/п характерной точки границы машино-места	Расстояние, м
1	**2**	**3**
1	2	2.50
2	3	5.30
3	4	2.50
4	1	5.30

2.2. Сведения о координатах специальных меток

N п/п специальной метки	Координаты, м		Средняя квадратическая погрешность определения координат (Mt), м
	X	Y	
1	**2**	**3**	**4**
-	-	-	-

2.3. Сведения о характерных точках границ помещения, в котором расположено машино-место

Номера характерных точек границ помещения	Координаты, м		Средняя квадратическая погрешность определения координат характерных точек (Mt), м
	X	Y	
1	**2**	**3**	**4**
-	-	-	-

Описание местоположения объекта недвижимости

2. Описание местоположения машино-места

Обозначение машино-места (номер) 106-ММ

2.1. Сведения о расстояниях

2.1.1. Сведения о расстояниях от специальных меток до характерных точек границ машино-места

N п/п специальной метки	N п/п характерной точки границы машино-места	Расстояние, м
1	**2**	**3**
м.51	1	15.25
м.51	2	17.47
м.51	3	20.31
м.51	4	18.43
м.61	1	0.39
м.61	2	2.40
м.61	3	5.47
м.61	4	4.93

2.1.2. Сведения о расстояниях между характерными точками границ машино-места

N п/п характерной точки границы машино-места	N п/п характерной точки границы машино-места	Расстояние, м
1	**2**	**3**
1	2	2.50
2	3	5.30
3	4	2.50
4	1	5.30

2.2. Сведения о координатах специальных меток

N п/п специальной метки	Координаты, м		Средняя квадратическая погрешность определения координат (Mt), м
	X	Y	
1	**2**	**3**	**4**
-	-	-	-

2.3. Сведения о характерных точках границ помещения, в котором расположено машино-место

Номера характерных точек границ помещения	Координаты, м		Средняя квадратическая погрешность определения координат характерных точек (Mt), м
	X	Y	
1	**2**	**3**	**4**
-	-	-	-

Описание местоположения объекта недвижимости

2. Описание местоположения машино-места

Обозначение машино-места (номер) 107-ММ

2.1. Сведения о расстояниях

2.1.1. Сведения о расстояниях от специальных меток до характерных точек границ машино-места

N п/п специальной метки	N п/п характерной точки границы машино-места	Расстояние, м
1	**2**	**3**
м.62	1	2.48
м.62	2	0.65
м.62	3	4.66
м.62	4	5.24
м.63	1	0.62
м.63	2	2.20
м.63	3	5.24
м.63	4	4.80

2.1.2. Сведения о расстояниях между характерными точками границ машино-места

N п/п характерной точки границы машино-места	N п/п характерной точки границы машино-места	Расстояние, м
1	**2**	**3**
1	2	2.50
2	3	5.30
3	4	2.50
4	1	5.30

2.2. Сведения о координатах специальных меток

N п/п специальной метки	Координаты, м		Средняя квадратическая погрешность определения координат (Mt), м
	X	Y	
1	**2**	**3**	**4**
-	-	-	-

2.3. Сведения о характерных точках границ помещения, в котором расположено машино-место

Номера характерных точек границ помещения	Координаты, м		Средняя квадратическая погрешность определения координат характерных точек (Mt), м
	X	Y	
1	**2**	**3**	**4**
-	-	-	-

Описание местоположения объекта недвижимости

2. Описание местоположения машино-места

Обозначение машино-места (номер) 108-ММ

2.1. Сведения о расстояниях

2.1.1. Сведения о расстояниях от специальных меток до характерных точек границ машино-места

N п/п специальной метки	N п/п характерной точки границы машино-места	Расстояние, м
1	**2**	**3**
м.64	1	2.20
м.64	2	0.62
м.64	3	4.80
м.64	4	5.26
м.65	1	0.51
м.65	2	2.49
м.65	3	5.37
м.65	4	4.79

2.1.2. Сведения о расстояниях между характерными точками границ машино-места

N п/п характерной точки границы машино-места	N п/п характерной точки границы машино-места	Расстояние, м
1	**2**	**3**
1	2	2.50
2	3	5.30
3	4	2.50
4	1	5.30

2.2. Сведения о координатах специальных меток

N п/п специальной метки	Координаты, м		Средняя квадратическая погрешность определения координат (Mt), м
	X	Y	
1	**2**	**3**	**4**
-	-	-	-

2.3. Сведения о характерных точках границ помещения, в котором расположено машино-место

Номера характерных точек границ помещения	Координаты, м		Средняя квадратическая погрешность определения координат характерных точек (Mt), м
	X	Y	
1	**2**	**3**	**4**
-	-	-	-

Описание местоположения объекта недвижимости

2. Описание местоположения машино-места

Обозначение машино-места (номер) 109-ММ

2.1. Сведения о расстояниях

2.1.1. Сведения о расстояниях от специальных меток до характерных точек границ машино-места

N п/п специальной метки	N п/п характерной точки границы машино-места	Расстояние, м
1	**2**	**3**
м.66	1	2.23
м.66	2	0.61
м.66	3	4.80
м.66	4	5.26
м.67	1	0.61
м.67	2	2.21
м.67	3	5.26
м.67	4	4.81

2.1.2. Сведения о расстояниях между характерными точками границ машино-места

N п/п характерной точки границы машино-места	N п/п характерной точки границы машино-места	Расстояние, м
1	**2**	**3**
1	2	2.50
2	3	5.30
3	4	2.50
4	1	5.30

2.2. Сведения о координатах специальных меток

N п/п специальной метки	Координаты, м		Средняя квадратическая погрешность определения координат (Mt), м
	X	Y	
1	**2**	**3**	**4**
-	-	-	-

2.3. Сведения о характерных точках границ помещения, в котором расположено машино-место

Номера характерных точек границ помещения	Координаты, м		Средняя квадратическая погрешность определения координат характерных точек (Mt), м
	X	Y	
1	**2**	**3**	**4**
-	-	-	-

Описание местоположения объекта недвижимости

2. Описание местоположения машино-места

Обозначение машино-места (номер) 110-ММ

2.1. Сведения о расстояниях

2.1.1. Сведения о расстояниях от специальных меток до характерных точек границ машино-места

N п/п специальной метки	N п/п характерной точки границы машино-места	Расстояние, м
1	**2**	**3**
м.68	1	2.21
м.68	2	0.60
м.68	3	4.82
м.68	4	5.27
м.69	1	0.53
м.69	2	2.52
м.69	3	5.38
м.69	4	4.77

2.1.2. Сведения о расстояниях между характерными точками границ машино-места

N п/п характерной точки границы машино-места	N п/п характерной точки границы машино-места	Расстояние, м
1	**2**	**3**
1	2	2.50
2	3	5.30
3	4	2.50
4	1	5.30

2.2. Сведения о координатах специальных меток

N п/п специальной метки	Координаты, м		Средняя квадратическая погрешность определения координат (Mt), м
	X	Y	
1	**2**	**3**	**4**
-	-	-	-

2.3. Сведения о характерных точках границ помещения, в котором расположено машино-место

Номера характерных точек границ помещения	Координаты, м		Средняя квадратическая погрешность определения координат характерных точек (Mt), м
	X	Y	
1	**2**	**3**	**4**
-	-	-	-

Описание местоположения объекта недвижимости

2. Описание местоположения машино-места

Обозначение машино-места (номер) 111-ММ

2.1. Сведения о расстояниях

2.1.1. Сведения о расстояниях от специальных меток до характерных точек границ машино-места

N п/п специальной метки	N п/п характерной точки границы машино-места	Расстояние, м
1	**2**	**3**
м.70	1	2.44
м.70	2	0.54
м.70	3	4.78
м.70	4	5.34
м.71	1	0.47
м.71	2	2.54
м.71	3	5.44
м.71	4	4.83

2.1.2. Сведения о расстояниях между характерными точками границ машино-места

N п/п характерной точки границы машино-места	N п/п характерной точки границы машино-места	Расстояние, м
1	**2**	**3**
1	2	2.50
2	3	5.30
3	4	2.50
4	1	5.30

2.2. Сведения о координатах специальных меток

N п/п специальной метки	Координаты, м		Средняя квадратическая погрешность определения координат (Mt), м
	X	Y	
1	**2**	**3**	**4**
-	-	-	-

2.3. Сведения о характерных точках границ помещения, в котором расположено машино-место

Номера характерных точек границ помещения	Координаты, м		Средняя квадратическая погрешность определения координат характерных точек (Mt), м
	X	Y	
1	**2**	**3**	**4**
-	-	-	-

Описание местоположения объекта недвижимости

2. Описание местоположения машино-места

Обозначение машино-места (номер) 112-ММ

2.1. Сведения о расстояниях

2.1.1. Сведения о расстояниях от специальных меток до характерных точек границ машино-места

N п/п специальной метки	N п/п характерной точки границы машино-места	Расстояние, м
1	**2**	**3**
м.72	1	2.50
м.72	2	0.49
м.72	3	4.81
м.72	4	5.40
м.73	1	0.33
м.73	2	2.39
м.73	3	5.52
м.73	4	4.99

2.1.2. Сведения о расстояниях между характерными точками границ машино-места

N п/п характерной точки границы машино-места	N п/п характерной точки границы машино-места	Расстояние, м
1	**2**	**3**
1	2	2.50
2	3	5.30
3	4	2.50
4	1	5.30

2.2. Сведения о координатах специальных меток

N п/п специальной метки	Координаты, м		Средняя квадратическая погрешность определения координат (Mt), м
	X	Y	
1	**2**	**3**	**4**
-	-	-	-

2.3. Сведения о характерных точках границ помещения, в котором расположено машино-место

Номера характерных точек границ помещения	Координаты, м		Средняя квадратическая погрешность определения координат характерных точек (Mt), м
	X	Y	
1	**2**	**3**	**4**
-	-	-	-

Описание местоположения объекта недвижимости

2. Описание местоположения машино-места

Обозначение машино-места (номер) 113-ММ

2.1. Сведения о расстояниях

2.1.1. Сведения о расстояниях от специальных меток до характерных точек границ машино-места

N п/п специальной метки	N п/п характерной точки границы машино-места	Расстояние, м
1	**2**	**3**
м.74	1	3.61
м.74	2	1.12
м.74	3	5.21
м.74	4	6.24
м.75	1	0.56
м.75	2	2.34
м.75	3	5.30
м.75	4	4.79

2.1.2. Сведения о расстояниях между характерными точками границ машино-места

N п/п характерной точки границы машино-места	N п/п характерной точки границы машино-места	Расстояние, м
1	**2**	**3**
1	2	2.50
2	3	5.30
3	4	2.50
4	1	5.30

2.2. Сведения о координатах специальных меток

N п/п специальной метки	Координаты, м		Средняя квадратическая погрешность определения координат (Mt), м
	X	Y	
1	**2**	**3**	**4**
-	-	-	-

2.3. Сведения о характерных точках границ помещения, в котором расположено машино-место

Номера характерных точек границ помещения	Координаты, м		Средняя квадратическая погрешность определения координат характерных точек (Mt), м
	X	Y	
1	**2**	**3**	**4**
-	-	-	-

Описание местоположения объекта недвижимости

2. Описание местоположения машино-места

Обозначение машино-места (номер) 114-ММ

2.1. Сведения о расстояниях

2.1.1. Сведения о расстояниях от специальных меток до характерных точек границ машино-места

N п/п специальной метки	N п/п характерной точки границы машино-места	Расстояние, м
1	**2**	**3**
м.76	1	2.52
м.76	2	0.49
м.76	3	4.79
м.76	4	5.39
м.77	1	0.50
м.77	2	2.46
м.77	3	5.37
м.77	4	4.81

2.1.2. Сведения о расстояниях между характерными точками границ машино-места

N п/п характерной точки границы машино-места	N п/п характерной точки границы машино-места	Расстояние, м
1	**2**	**3**
1	2	2.50
2	3	5.30
3	4	2.50
4	1	5.30

2.2. Сведения о координатах специальных меток

N п/п специальной метки	Координаты, м		Средняя квадратическая погрешность определения координат (Mt), м
	X	Y	
1	**2**	**3**	**4**
-	-	-	-

2.3. Сведения о характерных точках границ помещения, в котором расположено машино-место

Номера характерных точек границ помещения	Координаты, м		Средняя квадратическая погрешность определения координат характерных точек (Mt), м
	X	Y	
1	**2**	**3**	**4**
-	-	-	-

Описание местоположения объекта недвижимости

2. Описание местоположения машино-места

Обозначение машино-места (номер) 115-ММ

2.1. Сведения о расстояниях

2.1.1. Сведения о расстояниях от специальных меток до характерных точек границ машино-места

N п/п специальной метки	N п/п характерной точки границы машино-места	Расстояние, м
1	**2**	**3**
м.78	1	2.31
м.78	2	0.54
м.78	3	4.82
м.78	4	5.32
м.79	1	0.55
м.79	2	2.40
м.79	3	5.32
м.79	4	4.78

2.1.2. Сведения о расстояниях между характерными точками границ машино-места

N п/п характерной точки границы машино-места	N п/п характерной точки границы машино-места	Расстояние, м
1	**2**	**3**
1	2	2.50
2	3	5.30
3	4	2.50
4	1	5.30

2.2. Сведения о координатах специальных меток

N п/п специальной метки	Координаты, м		Средняя квадратическая погрешность определения координат (Mt), м
	X	Y	
1	**2**	**3**	**4**
-	-	-	-

2.3. Сведения о характерных точках границ помещения, в котором расположено машино-место

Номера характерных точек границ помещения	Координаты, м		Средняя квадратическая погрешность определения координат характерных точек (Mt), м
	X	Y	
1	**2**	**3**	**4**
-	-	-	-

Описание местоположения объекта недвижимости

2. Описание местоположения машино-места

Обозначение машино-места (номер) 116-ММ

2.1. Сведения о расстояниях

2.1.1. Сведения о расстояниях от специальных меток до характерных точек границ машино-места

N п/п специальной метки	N п/п характерной точки границы машино-места	Расстояние, м
1	**2**	**3**
м.57	1	7.45
м.57	2	7.80
м.57	3	12.96
м.57	4	12.75
м.80	1	2.34
м.80	2	0.55
м.80	3	4.80
м.80	4	5.31

2.1.2. Сведения о расстояниях между характерными точками границ машино-места

N п/п характерной точки границы машино-места	N п/п характерной точки границы машино-места	Расстояние, м
1	**2**	**3**
1	2	2.50
2	3	5.30
3	4	2.50
4	1	5.30

2.2. Сведения о координатах специальных меток

N п/п специальной метки	Координаты, м		Средняя квадратическая погрешность определения координат (Mt), м
	X	Y	
1	**2**	**3**	**4**
-	-	-	-

2.3. Сведения о характерных точках границ помещения, в котором расположено машино-место

Номера характерных точек границ помещения	Координаты, м		Средняя квадратическая погрешность определения координат характерных точек (Mt), м
	X	Y	
1	**2**	**3**	**4**
-	-	-	-

Описание местоположения объекта недвижимости

2. Описание местоположения машино-места

Обозначение машино-места (номер) 117-ММ

2.1. Сведения о расстояниях

2.1.1. Сведения о расстояниях от специальных меток до характерных точек границ машино-места

N п/п специальной метки	N п/п характерной точки границы машино-места	Расстояние, м
1	**2**	**3**
м.58	1	7.86
м.58	2	7.46
м.58	3	12.75
м.58	4	12.99
м.81	1	1.55
м.81	2	3.94
м.81	3	6.01
м.81	4	4.80

2.1.2. Сведения о расстояниях между характерными точками границ машино-места

N п/п характерной точки границы машино-места	N п/п характерной точки границы машино-места	Расстояние, м
1	**2**	**3**
1	2	2.50
2	3	5.30
3	4	2.50
4	1	5.30

2.2. Сведения о координатах специальных меток

N п/п специальной метки	Координаты, м		Средняя квадратическая погрешность определения координат (Mt), м
	X	Y	
1	**2**	**3**	**4**
-	-	-	-

2.3. Сведения о характерных точках границ помещения, в котором расположено машино-место

Номера характерных точек границ помещения	Координаты, м		Средняя квадратическая погрешность определения координат характерных точек (Mt), м
	X	Y	
1	**2**	**3**	**4**
-	-	-	-

Описание местоположения объекта недвижимости

2. Описание местоположения машино-места

Обозначение машино-места (номер) 118-ММ

2.1. Сведения о расстояниях

2.1.1. Сведения о расстояниях от специальных меток до характерных точек границ машино-места

N п/п специальной метки	N п/п характерной точки границы машино-места	Расстояние, м
1	**2**	**3**
м.82	1	2.53
м.82	2	0.74
м.82	3	4.56
м.82	4	5.16
м.83	1	0.33
м.83	2	2.32
м.83	3	5.53
м.83	4	5.03

2.1.2. Сведения о расстояниях между характерными точками границ машино-места

N п/п характерной точки границы машино-места	N п/п характерной точки границы машино-места	Расстояние, м
1	**2**	**3**
1	2	2.50
2	3	5.30
3	4	2.50
4	1	5.30

2.2. Сведения о координатах специальных меток

N п/п специальной метки	Координаты, м		Средняя квадратическая погрешность определения координат (Mt), м
	X	Y	
1	**2**	**3**	**4**
-	-	-	-

2.3. Сведения о характерных точках границ помещения, в котором расположено машино-место

Номера характерных точек границ помещения	Координаты, м		Средняя квадратическая погрешность определения координат характерных точек (Mt), м
	X	Y	
1	**2**	**3**	**4**
-	-	-	-

Описание местоположения объекта недвижимости

2. Описание местоположения машино-места

Обозначение машино-места (номер) 119-ММ

2.1. Сведения о расстояниях

2.1.1. Сведения о расстояниях от специальных меток до характерных точек границ машино-места

N п/п специальной метки	N п/п характерной точки границы машино-места	Расстояние, м
1	**2**	**3**
м.84	1	2.52
м.84	2	0.27
м.84	3	5.03
м.84	4	5.62
м.85	1	4.37
м.85	2	3.83
м.85	3	1.53
м.85	4	2.61

2.1.2. Сведения о расстояниях между характерными точками границ машино-места

N п/п характерной точки границы машино-места	N п/п характерной точки границы машино-места	Расстояние, м
1	**2**	**3**
1	2	2.50
2	3	5.30
3	4	2.50
4	1	5.30

2.2. Сведения о координатах специальных меток

N п/п специальной метки	Координаты, м		Средняя квадратическая погрешность определения координат (Mt), м
	X	Y	
1	**2**	**3**	**4**
-	-	-	-

2.3. Сведения о характерных точках границ помещения, в котором расположено машино-место

Номера характерных точек границ помещения	Координаты, м		Средняя квадратическая погрешность определения координат характерных точек (Mt), м
	X	Y	
1	**2**	**3**	**4**
-	-	-	-

Описание местоположения объекта недвижимости

2. Описание местоположения машино-места

Обозначение машино-места (номер) 120-ММ

2.1. Сведения о расстояниях

2.1.1. Сведения о расстояниях от специальных меток до характерных точек границ машино-места

N п/п специальной метки	N п/п характерной точки границы машино-места	Расстояние, м
1	**2**	**3**
м.86	1	0.60
м.86	2	2.19
м.86	3	5.28
м.86	4	4.84
м.161	1	10.05
м.161	2	11.88
м.161	3	15.74
м.161	4	14.92

2.1.2. Сведения о расстояниях между характерными точками границ машино-места

N п/п характерной точки границы машино-места	N п/п характерной точки границы машино-места	Расстояние, м
1	**2**	**3**
1	2	2.50
2	3	5.30
3	4	2.50
4	1	5.30

2.2. Сведения о координатах специальных меток

N п/п специальной метки	Координаты, м		Средняя квадратическая погрешность определения координат (Mt), м
	X	Y	
1	**2**	**3**	**4**
-	-	-	-

2.3. Сведения о характерных точках границ помещения, в котором расположено машино-место

Номера характерных точек границ помещения	Координаты, м		Средняя квадратическая погрешность определения координат характерных точек (Mt), м
	X	Y	
1	**2**	**3**	**4**
-	-	-	-

Описание местоположения объекта недвижимости

2. Описание местоположения машино-места

Обозначение машино-места (номер) 121-ММ

2.1. Сведения о расстояниях

2.1.1. Сведения о расстояниях от специальных меток до характерных точек границ машино-места

N п/п специальной метки	N п/п характерной точки границы машино-места	Расстояние, м
1	**2**	**3**
м.87	1	2.73
м.87	2	0.50
м.87	3	4.84
м.87	4	5.36
м.88	1	0.60
м.88	2	2.29
м.88	3	5.26
м.88	4	4.78

2.1.2. Сведения о расстояниях между характерными точками границ машино-места

N п/п характерной точки границы машино-места	N п/п характерной точки границы машино-места	Расстояние, м
1	**2**	**3**
1	2	2.50
2	3	5.30
3	4	2.50
4	1	5.30

2.2. Сведения о координатах специальных меток

N п/п специальной метки	Координаты, м		Средняя квадратическая погрешность определения координат (Mt), м
	X	Y	
1	**2**	**3**	**4**
-	-	-	-

2.3. Сведения о характерных точках границ помещения, в котором расположено машино-место

Номера характерных точек границ помещения	Координаты, м		Средняя квадратическая погрешность определения координат характерных точек (Mt), м
	X	Y	
1	**2**	**3**	**4**
-	-	-	-

Описание местоположения объекта недвижимости

2. Описание местоположения машино-места

Обозначение машино-места (номер) 122-ММ

2.1. Сведения о расстояниях

2.1.1. Сведения о расстояниях от специальных меток до характерных точек границ машино-места

N п/п специальной метки	N п/п характерной точки границы машино-места	Расстояние, м
1	**2**	**3**
м.89	1	2.29
м.89	2	0.55
м.89	3	4.82
м.89	4	5.31
м.90	1	0.51
м.90	2	2.42
м.90	3	5.36
м.90	4	4.81

2.1.2. Сведения о расстояниях между характерными точками границ машино-места

N п/п характерной точки границы машино-места	N п/п характерной точки границы машино-места	Расстояние, м
1	**2**	**3**
1	2	2.50
2	3	5.30
3	4	2.50
4	1	5.30

2.2. Сведения о координатах специальных меток

N п/п специальной метки	Координаты, м		Средняя квадратическая погрешность определения координат (Mt), м
	X	Y	
1	**2**	**3**	**4**
-	-	-	-

2.3. Сведения о характерных точках границ помещения, в котором расположено машино-место

Номера характерных точек границ помещения	Координаты, м		Средняя квадратическая погрешность определения координат характерных точек (Mt), м
	X	Y	
1	**2**	**3**	**4**
-	-	-	-

Описание местоположения объекта недвижимости

2. Описание местоположения машино-места

Обозначение машино-места (номер) 123-ММ

2.1. Сведения о расстояниях

2.1.1. Сведения о расстояниях от специальных меток до характерных точек границ машино-места

N п/п специальной метки	N п/п характерной точки границы машино-места	Расстояние, м
1	**2**	**3**
м.91	1	2.53
м.91	2	0.48
м.91	3	4.81
м.91	4	5.42
м.92	1	0.49
м.92	2	2.44
м.92	3	5.38
м.92	4	4.82

2.1.2. Сведения о расстояниях между характерными точками границ машино-места

N п/п характерной точки границы машино-места	N п/п характерной точки границы машино-места	Расстояние, м
1	**2**	**3**
1	2	2.50
2	3	5.30
3	4	2.50
4	1	5.30

2.2. Сведения о координатах специальных меток

N п/п специальной метки	Координаты, м		Средняя квадратическая погрешность определения координат (Mt), м
	X	Y	
1	**2**	**3**	**4**
-	-	-	-

2.3. Сведения о характерных точках границ помещения, в котором расположено машино-место

Номера характерных точек границ помещения	Координаты, м		Средняя квадратическая погрешность определения координат характерных точек (Mt), м
	X	Y	
1	**2**	**3**	**4**
-	-	-	-

Описание местоположения объекта недвижимости

2. Описание местоположения машино-места

Обозначение машино-места (номер) 124-ММ

2.1. Сведения о расстояниях

2.1.1. Сведения о расстояниях от специальных меток до характерных точек границ машино-места

N п/п специальной метки	N п/п характерной точки границы машино-места	Расстояние, м
1	**2**	**3**
м.93	1	2.47
м.93	2	0.48
м.93	3	4.83
м.93	4	5.40
м.94	1	0.49
м.94	2	2.52
м.94	3	5.40
м.94	4	4.81

2.1.2. Сведения о расстояниях между характерными точками границ машино-места

N п/п характерной точки границы машино-места	N п/п характерной точки границы машино-места	Расстояние, м
1	**2**	**3**
1	2	2.50
2	3	5.30
3	4	2.50
4	1	5.30

2.2. Сведения о координатах специальных меток

N п/п специальной метки	Координаты, м		Средняя квадратическая погрешность определения координат (Mt), м
	X	Y	
1	**2**	**3**	**4**
-	-	-	-

2.3. Сведения о характерных точках границ помещения, в котором расположено машино-место

Номера характерных точек границ помещения	Координаты, м		Средняя квадратическая погрешность определения координат характерных точек (Mt), м
	X	Y	
1	**2**	**3**	**4**
-	-	-	-

Описание местоположения объекта недвижимости

2. Описание местоположения машино-места

Обозначение машино-места (номер) 125-ММ

2.1. Сведения о расстояниях

2.1.1. Сведения о расстояниях от специальных меток до характерных точек границ машино-места

N п/п специальной метки	N п/п характерной точки границы машино-места	Расстояние, м
1	**2**	**3**
м.95	1	2.47
м.95	2	0.50
м.95	3	4.81
м.95	4	5.38
м.159	1	7.46
м.159	2	8.05
м.159	3	13.10
м.159	4	12.75

2.1.2. Сведения о расстояниях между характерными точками границ машино-места

N п/п характерной точки границы машино-места	N п/п характерной точки границы машино-места	Расстояние, м
1	**2**	**3**
1	2	2.50
2	3	5.30
3	4	2.50
4	1	5.30

2.2. Сведения о координатах специальных меток

N п/п специальной метки	Координаты, м		Средняя квадратическая погрешность определения координат (Mt), м
	X	Y	
1	**2**	**3**	**4**
-	-	-	-

2.3. Сведения о характерных точках границ помещения, в котором расположено машино-место

Номера характерных точек границ помещения	Координаты, м		Средняя квадратическая погрешность определения координат характерных точек (Mt), м
	X	Y	
1	**2**	**3**	**4**
-	-	-	-

Описание местоположения объекта недвижимости

2. Описание местоположения машино-места

Обозначение машино-места (номер) 126-ММ

2.1. Сведения о расстояниях

2.1.1. Сведения о расстояниях от специальных меток до характерных точек границ машино-места

N п/п специальной метки	N п/п характерной точки границы машино-места	Расстояние, м
1	**2**	**3**
м.96	1	0.62
м.96	2	2.21
м.96	3	5.24
м.96	4	4.80
м.98	1	3.28
м.98	2	5.76
м.98	3	7.48
м.98	4	5.79

2.1.2. Сведения о расстояниях между характерными точками границ машино-места

N п/п характерной точки границы машино-места	N п/п характерной точки границы машино-места	Расстояние, м
1	**2**	**3**
1	2	2.50
2	3	5.30
3	4	2.50
4	1	5.30

2.2. Сведения о координатах специальных меток

N п/п специальной метки	Координаты, м		Средняя квадратическая погрешность определения координат (Mt), м
	X	Y	
1	**2**	**3**	**4**
-	-	-	-

2.3. Сведения о характерных точках границ помещения, в котором расположено машино-место

Номера характерных точек границ помещения	Координаты, м		Средняя квадратическая погрешность определения координат характерных точек (Mt), м
	X	Y	
1	**2**	**3**	**4**
-	-	-	-

Описание местоположения объекта недвижимости

2. Описание местоположения машино-места

Обозначение машино-места (номер) 127-ММ

2.1. Сведения о расстояниях

2.1.1. Сведения о расстояниях от специальных меток до характерных точек границ машино-места

N п/п специальной метки	N п/п характерной точки границы машино-места	Расстояние, м
1	**2**	**3**
м.97	1	2.52
м.97	2	0.50
м.97	3	4.80
м.97	4	5.40
м.98	1	0.50
м.98	2	2.45
м.98	3	5.38
м.98	4	4.81

2.1.2. Сведения о расстояниях между характерными точками границ машино-места

N п/п характерной точки границы машино-места	N п/п характерной точки границы машино-места	Расстояние, м
1	**2**	**3**
1	2	2.50
2	3	5.30
3	4	2.50
4	1	5.30

2.2. Сведения о координатах специальных меток

N п/п специальной метки	Координаты, м		Средняя квадратическая погрешность определения координат (Mt), м
	X	Y	
1	**2**	**3**	**4**
-	-	-	-

2.3. Сведения о характерных точках границ помещения, в котором расположено машино-место

Номера характерных точек границ помещения	Координаты, м		Средняя квадратическая погрешность определения координат характерных точек (Mt), м
	X	Y	
1	**2**	**3**	**4**
-	-	-	-

Описание местоположения объекта недвижимости

2. Описание местоположения машино-места

Обозначение машино-места (номер) 128-ММ

2.1. Сведения о расстояниях

2.1.1. Сведения о расстояниях от специальных меток до характерных точек границ машино-места

N п/п специальной метки	N п/п характерной точки границы машино-места	Расстояние, м
1	**2**	**3**
м.99	1	2.48
м.99	2	0.49
м.99	3	4.82
м.99	4	5.40
м.100	1	0.61
м.100	2	2.24
м.100	3	5.25
м.100	4	4.79

2.1.2. Сведения о расстояниях между характерными точками границ машино-места

N п/п характерной точки границы машино-места	N п/п характерной точки границы машино-места	Расстояние, м
1	**2**	**3**
1	2	2.50
2	3	5.30
3	4	2.50
4	1	5.30

2.2. Сведения о координатах специальных меток

N п/п специальной метки	Координаты, м		Средняя квадратическая погрешность определения координат (Mt), м
	X	Y	
1	**2**	**3**	**4**
-	-	-	-

2.3. Сведения о характерных точках границ помещения, в котором расположено машино-место

Номера характерных точек границ помещения	Координаты, м		Средняя квадратическая погрешность определения координат характерных точек (Mt), м
	X	Y	
1	**2**	**3**	**4**
-	-	-	-

Описание местоположения объекта недвижимости

2. Описание местоположения машино-места

Обозначение машино-места (номер) 129-ММ

2.1. Сведения о расстояниях

2.1.1. Сведения о расстояниях от специальных меток до характерных точек границ машино-места

N п/п специальной метки	N п/п характерной точки границы машино-места	Расстояние, м
1	**2**	**3**
м.101	1	2.36
м.101	2	0.50
м.101	3	4.83
м.101	4	5.36
м.102	1	1.63
м.102	2	4.08
м.102	3	6.28
м.102	4	5.04

2.1.2. Сведения о расстояниях между характерными точками границ машино-места

N п/п характерной точки границы машино-места	N п/п характерной точки границы машино-места	Расстояние, м
1	**2**	**3**
1	2	2.50
2	3	5.30
3	4	2.50
4	1	5.30

2.2. Сведения о координатах специальных меток

N п/п специальной метки	Координаты, м		Средняя квадратическая погрешность определения координат (Mt), м
	X	Y	
1	**2**	**3**	**4**
-	-	-	-

2.3. Сведения о характерных точках границ помещения, в котором расположено машино-место

Номера характерных точек границ помещения	Координаты, м		Средняя квадратическая погрешность определения координат характерных точек (Mt), м
	X	Y	
1	**2**	**3**	**4**
-	-	-	-

Описание местоположения объекта недвижимости

2. Описание местоположения машино-места

Обозначение машино-места (номер) 130-ММ

2.1. Сведения о расстояниях

2.1.1. Сведения о расстояниях от специальных меток до характерных точек границ машино-места

N п/п специальной метки	N п/п характерной точки границы машино-места	Расстояние, м
1	**2**	**3**
м.103	1	2.27
м.103	2	0.57
м.103	3	4.81
м.103	4	5.29
м.104	1	0.57
м.104	2	2.30
м.104	3	5.28
м.104	4	4.79

2.1.2. Сведения о расстояниях между характерными точками границ машино-места

N п/п характерной точки границы машино-места	N п/п характерной точки границы машино-места	Расстояние, м
1	**2**	**3**
1	2	2.50
2	3	5.30
3	4	2.50
4	1	5.30

2.2. Сведения о координатах специальных меток

N п/п специальной метки	Координаты, м		Средняя квадратическая погрешность определения координат (Mt), м
	X	Y	
1	**2**	**3**	**4**
-	-	-	-

2.3. Сведения о характерных точках границ помещения, в котором расположено машино-место

Номера характерных точек границ помещения	Координаты, м		Средняя квадратическая погрешность определения координат характерных точек (Mt), м
	X	Y	
1	**2**	**3**	**4**
-	-	-	-

Описание местоположения объекта недвижимости

2. Описание местоположения машино-места

Обозначение машино-места (номер) 131-ММ

2.1. Сведения о расстояниях

2.1.1. Сведения о расстояниях от специальных меток до характерных точек границ машино-места

N п/п специальной метки	N п/п характерной точки границы машино-места	Расстояние, м
1	**2**	**3**
м.105	1	2.39
м.105	2	0.53
м.105	3	4.80
м.105	4	5.33
м.106	1	0.55
м.106	2	2.31
м.106	3	5.30
м.106	4	4.81

2.1.2. Сведения о расстояниях между характерными точками границ машино-места

N п/п характерной точки границы машино-места	N п/п характерной точки границы машино-места	Расстояние, м
1	**2**	**3**
1	2	2.50
2	3	5.30
3	4	2.50
4	1	5.30

2.2. Сведения о координатах специальных меток

N п/п специальной метки	Координаты, м		Средняя квадратическая погрешность определения координат (Mt), м
	X	Y	
1	**2**	**3**	**4**
-	-	-	-

2.3. Сведения о характерных точках границ помещения, в котором расположено машино-место

Номера характерных точек границ помещения	Координаты, м		Средняя квадратическая погрешность определения координат характерных точек (Mt), м
	X	Y	
1	**2**	**3**	**4**
-	-	-	-

Описание местоположения объекта недвижимости

2. Описание местоположения машино-места

Обозначение машино-места (номер) 132-ММ

2.1. Сведения о расстояниях

2.1.1. Сведения о расстояниях от специальных меток до характерных точек границ машино-места

N п/п специальной метки	N п/п характерной точки границы машино-места	Расстояние, м
1	**2**	**3**
м.107	1	2.24
м.107	2	0.58
м.107	3	4.82
м.107	4	5.28
м.108	1	0.52
м.108	2	3.00
м.108	3	6.23
м.108	4	5.48

2.1.2. Сведения о расстояниях между характерными точками границ машино-места

N п/п характерной точки границы машино-места	N п/п характерной точки границы машино-места	Расстояние, м
1	**2**	**3**
1	2	2.50
2	3	5.30
3	4	2.50
4	1	5.30

2.2. Сведения о координатах специальных меток

N п/п специальной метки	Координаты, м		Средняя квадратическая погрешность определения координат (Mt), м
	X	Y	
1	**2**	**3**	**4**
-	-	-	-

2.3. Сведения о характерных точках границ помещения, в котором расположено машино-место

Номера характерных точек границ помещения	Координаты, м		Средняя квадратическая погрешность определения координат характерных точек (Mt), м
	X	Y	
1	**2**	**3**	**4**
-	-	-	-

Описание местоположения объекта недвижимости

2. Описание местоположения машино-места

Обозначение машино-места (номер) 133-ММ

2.1. Сведения о расстояниях

2.1.1. Сведения о расстояниях от специальных меток до характерных точек границ машино-места

N п/п специальной метки	N п/п характерной точки границы машино-места	Расстояние, м
1	**2**	**3**
м.108	1	7.12
м.108	2	2.77
м.108	3	1.41
м.108	4	6.70
м.109	1	5.79
м.109	2	2.98
м.109	3	5.47
м.109	4	7.39

2.1.2. Сведения о расстояниях между характерными точками границ машино-места

N п/п характерной точки границы машино-места	N п/п характерной точки границы машино-места	Расстояние, м
1	**2**	**3**
1	2	5.30
2	3	2.50
3	4	5.30
4	1	2.50

2.2. Сведения о координатах специальных меток

N п/п специальной метки	Координаты, м		Средняя квадратическая погрешность определения координат (Mt), м
	X	Y	
1	**2**	**3**	**4**
-	-	-	-

2.3. Сведения о характерных точках границ помещения, в котором расположено машино-место

Номера характерных точек границ помещения	Координаты, м		Средняя квадратическая погрешность определения координат характерных точек (Mt), м
	X	Y	
1	**2**	**3**	**4**
-	-	-	-

Описание местоположения объекта недвижимости

2. Описание местоположения машино-места

Обозначение машино-места (номер) 134-ММ

2.1. Сведения о расстояниях

2.1.1. Сведения о расстояниях от специальных меток до характерных точек границ машино-места

N п/п специальной метки	N п/п характерной точки границы машино-места	Расстояние, м
1	**2**	**3**
м.107	1	11.33
м.107	2	7.55
м.107	3	5.61
м.107	4	10.14
м.109	1	4.99
м.109	2	0.47
м.109	3	2.19
м.109	4	5.43

2.1.2. Сведения о расстояниях между характерными точками границ машино-места

N п/п характерной точки границы машино-места	N п/п характерной точки границы машино-места	Расстояние, м
1	**2**	**3**
1	2	5.30
2	3	2.50
3	4	5.30
4	1	2.50

2.2. Сведения о координатах специальных меток

N п/п специальной метки	Координаты, м		Средняя квадратическая погрешность определения координат (Mt), м
	X	Y	
1	**2**	**3**	**4**
-	-	-	-

2.3. Сведения о характерных точках границ помещения, в котором расположено машино-место

Номера характерных точек границ помещения	Координаты, м		Средняя квадратическая погрешность определения координат характерных точек (Mt), м
	X	Y	
1	**2**	**3**	**4**
-	-	-	-

Описание местоположения объекта недвижимости

2. Описание местоположения машино-места

Обозначение машино-места (номер) 135-ММ

2.1. Сведения о расстояниях

2.1.1. Сведения о расстояниях от специальных меток до характерных точек границ машино-места

N п/п специальной метки	N п/п характерной точки границы машино-места	Расстояние, м
1	**2**	**3**
м.110	1	5.45
м.110	2	2.16
м.110	3	0.46
м.110	4	5.02
м.111	1	5.01
м.111	2	0.30
м.111	3	2.47
м.111	4	5.57

2.1.2. Сведения о расстояниях между характерными точками границ машино-места

N п/п характерной точки границы машино-места	N п/п характерной точки границы машино-места	Расстояние, м
1	**2**	**3**
1	2	5.30
2	3	2.50
3	4	5.30
4	1	2.50

2.2. Сведения о координатах специальных меток

N п/п специальной метки	Координаты, м		Средняя квадратическая погрешность определения координат (Mt), м
	X	Y	
1	**2**	**3**	**4**
-	-	-	-

2.3. Сведения о характерных точках границ помещения, в котором расположено машино-место

Номера характерных точек границ помещения	Координаты, м		Средняя квадратическая погрешность определения координат характерных точек (Mt), м
	X	Y	
1	**2**	**3**	**4**
-	-	-	-

Описание местоположения объекта недвижимости

2. Описание местоположения машино-места

Обозначение машино-места (номер) 136-ММ

2.1. Сведения о расстояниях

2.1.1. Сведения о расстояниях от специальных меток до характерных точек границ машино-места

N п/п специальной метки	N п/п характерной точки границы машино-места	Расстояние, м
1	**2**	**3**
м.112	1	5.45
м.112	2	2.17
м.112	3	0.46
м.112	4	5.01
м.113	1	5.00
м.113	2	0.30
м.113	3	2.47
м.113	4	5.57

2.1.2. Сведения о расстояниях между характерными точками границ машино-места

N п/п характерной точки границы машино-места	N п/п характерной точки границы машино-места	Расстояние, м
1	**2**	**3**
1	2	5.30
2	3	2.50
3	4	5.30
4	1	2.50

2.2. Сведения о координатах специальных меток

N п/п специальной метки	Координаты, м		Средняя квадратическая погрешность определения координат (Mt), м
	X	Y	
1	**2**	**3**	**4**
-	-	-	-

2.3. Сведения о характерных точках границ помещения, в котором расположено машино-место

Номера характерных точек границ помещения	Координаты, м		Средняя квадратическая погрешность определения координат характерных точек (Mt), м
	X	Y	
1	**2**	**3**	**4**
-	-	-	-

Описание местоположения объекта недвижимости

2. Описание местоположения машино-места

Обозначение машино-места (номер) 137-ММ

2.1. Сведения о расстояниях

2.1.1. Сведения о расстояниях от специальных меток до характерных точек границ машино-места

N п/п специальной метки	N п/п характерной точки границы машино-места	Расстояние, м
1	**2**	**3**
м.114	1	5.43
м.114	2	2.16
м.114	3	0.47
м.114	4	5.01
м.115	1	5.01
м.115	2	0.30
м.115	3	2.47
м.115	4	5.58

2.1.2. Сведения о расстояниях между характерными точками границ машино-места

N п/п характерной точки границы машино-места	N п/п характерной точки границы машино-места	Расстояние, м
1	**2**	**3**
1	2	5.30
2	3	2.50
3	4	5.30
4	1	2.50

2.2. Сведения о координатах специальных меток

N п/п специальной метки	Координаты, м		Средняя квадратическая погрешность определения координат (Mt), м
	X	Y	
1	**2**	**3**	**4**
-	-	-	-

2.3. Сведения о характерных точках границ помещения, в котором расположено машино-место

Номера характерных точек границ помещения	Координаты, м		Средняя квадратическая погрешность определения координат характерных точек (Mt), м
	X	Y	
1	**2**	**3**	**4**
-	-	-	-

Описание местоположения объекта недвижимости

2. Описание местоположения машино-места

Обозначение машино-места (номер) 138-ММ

2.1. Сведения о расстояниях

2.1.1. Сведения о расстояниях от специальных меток до характерных точек границ машино-места

N п/п специальной метки	N п/п характерной точки границы машино-места	Расстояние, м
1	**2**	**3**
м.116	1	5.46
м.116	2	2.15
м.116	3	0.46
м.116	4	5.03
м.117	1	5.02
м.117	2	0.29
м.117	3	2.46
м.117	4	5.58

2.1.2. Сведения о расстояниях между характерными точками границ машино-места

N п/п характерной точки границы машино-места	N п/п характерной точки границы машино-места	Расстояние, м
1	**2**	**3**
1	2	5.30
2	3	2.50
3	4	5.30
4	1	2.50

2.2. Сведения о координатах специальных меток

N п/п специальной метки	Координаты, м		Средняя квадратическая погрешность определения координат (Mt), м
	X	Y	
1	**2**	**3**	**4**
-	-	-	-

2.3. Сведения о характерных точках границ помещения, в котором расположено машино-место

Номера характерных точек границ помещения	Координаты, м		Средняя квадратическая погрешность определения координат характерных точек (Mt), м
	X	Y	
1	**2**	**3**	**4**
-	-	-	-

Описание местоположения объекта недвижимости

2. Описание местоположения машино-места

Обозначение машино-места (номер) 139-ММ

2.1. Сведения о расстояниях

2.1.1. Сведения о расстояниях от специальных меток до характерных точек границ машино-места

N п/п специальной метки	N п/п характерной точки границы машино-места	Расстояние, м
1	**2**	**3**
м.118	1	5.46
м.118	2	2.16
м.118	3	0.46
м.118	4	5.04
м.119	1	5.01
м.119	2	0.30
м.119	3	2.46
м.119	4	5.57

2.1.2. Сведения о расстояниях между характерными точками границ машино-места

N п/п характерной точки границы машино-места	N п/п характерной точки границы машино-места	Расстояние, м
1	**2**	**3**
1	2	5.30
2	3	2.50
3	4	5.30
4	1	2.50

2.2. Сведения о координатах специальных меток

N п/п специальной метки	Координаты, м		Средняя квадратическая погрешность определения координат (Mt), м
	X	Y	
1	**2**	**3**	**4**
-	-	-	-

2.3. Сведения о характерных точках границ помещения, в котором расположено машино-место

Номера характерных точек границ помещения	Координаты, м		Средняя квадратическая погрешность определения координат характерных точек (Mt), м
	X	Y	
1	**2**	**3**	**4**
-	-	-	-

Описание местоположения объекта недвижимости

2. Описание местоположения машино-места

Обозначение машино-места (номер) 140-ММ

2.1. Сведения о расстояниях

2.1.1. Сведения о расстояниях от специальных меток до характерных точек границ машино-места

N п/п специальной метки	N п/п характерной точки границы машино-места	Расстояние, м
1	**2**	**3**
м.120	1	5.45
м.120	2	2.17
м.120	3	0.46
м.120	4	5.02
м.121	1	5.02
м.121	2	0.44
м.121	3	2.19
м.121	4	5.46

2.1.2. Сведения о расстояниях между характерными точками границ машино-места

N п/п характерной точки границы машино-места	N п/п характерной точки границы машино-места	Расстояние, м
1	**2**	**3**
1	2	5.30
2	3	2.50
3	4	5.30
4	1	2.50

2.2. Сведения о координатах специальных меток

N п/п специальной метки	Координаты, м		Средняя квадратическая погрешность определения координат (Mt), м
	X	Y	
1	**2**	**3**	**4**
-	-	-	-

2.3. Сведения о характерных точках границ помещения, в котором расположено машино-место

Номера характерных точек границ помещения	Координаты, м		Средняя квадратическая погрешность определения координат характерных точек (Mt), м
	X	Y	
1	**2**	**3**	**4**
-	-	-	-

Описание местоположения объекта недвижимости

2. Описание местоположения машино-места

Обозначение машино-места (номер) 141-ММ

2.1. Сведения о расстояниях

2.1.1. Сведения о расстояниях от специальных меток до характерных точек границ машино-места

N п/п специальной метки	N п/п характерной точки границы машино-места	Расстояние, м
1	**2**	**3**
м.122	1	5.37
м.122	2	2.15
м.122	3	0.52
м.122	4	4.93
м.123	1	5.02
м.123	2	0.46
м.123	3	2.14
м.123	4	5.44

2.1.2. Сведения о расстояниях между характерными точками границ машино-места

N п/п характерной точки границы машино-места	N п/п характерной точки границы машино-места	Расстояние, м
1	**2**	**3**
1	2	5.30
2	3	2.50
3	4	5.30
4	1	2.50

2.2. Сведения о координатах специальных меток

N п/п специальной метки	Координаты, м		Средняя квадратическая погрешность определения координат (Mt), м
	X	Y	
1	**2**	**3**	**4**
-	-	-	-

2.3. Сведения о характерных точках границ помещения, в котором расположено машино-место

Номера характерных точек границ помещения	Координаты, м		Средняя квадратическая погрешность определения координат характерных точек (Mt), м
	X	Y	
1	**2**	**3**	**4**
-	-	-	-

Описание местоположения объекта недвижимости

2. Описание местоположения машино-места

Обозначение машино-места (номер) 142-ММ

2.1. Сведения о расстояниях

2.1.1. Сведения о расстояниях от специальных меток до характерных точек границ машино-места

N п/п специальной метки	N п/п характерной точки границы машино-места	Расстояние, м
1	**2**	**3**
м.124	1	5.50
м.124	2	2.26
м.124	3	0.38
м.124	4	5.03
м.125	1	5.01
м.125	2	0.37
м.125	3	2.29
м.125	4	5.50

2.1.2. Сведения о расстояниях между характерными точками границ машино-места

N п/п характерной точки границы машино-места	N п/п характерной точки границы машино-места	Расстояние, м
1	**2**	**3**
1	2	5.30
2	3	2.50
3	4	5.30
4	1	2.50

2.2. Сведения о координатах специальных меток

N п/п специальной метки	Координаты, м		Средняя квадратическая погрешность определения координат (Mt), м
	X	Y	
1	**2**	**3**	**4**
-	-	-	-

2.3. Сведения о характерных точках границ помещения, в котором расположено машино-место

Номера характерных точек границ помещения	Координаты, м		Средняя квадратическая погрешность определения координат характерных точек (Mt), м
	X	Y	
1	**2**	**3**	**4**
-	-	-	-

Описание местоположения объекта недвижимости

2. Описание местоположения машино-места

Обозначение машино-места (номер) 143-ММ

2.1. Сведения о расстояниях

2.1.1. Сведения о расстояниях от специальных меток до характерных точек границ машино-места

N п/п специальной метки	N п/п характерной точки границы машино-места	Расстояние, м
1	**2**	**3**
м.126	1	5.49
м.126	2	2.24
м.126	3	0.40
м.126	4	5.03
м.127	1	5.00
м.127	2	0.41
м.127	3	2.25
м.127	4	5.47

2.1.2. Сведения о расстояниях между характерными точками границ машино-места

N п/п характерной точки границы машино-места	N п/п характерной точки границы машино-места	Расстояние, м
1	**2**	**3**
1	2	5.30
2	3	2.50
3	4	5.30
4	1	2.50

2.2. Сведения о координатах специальных меток

N п/п специальной метки	Координаты, м		Средняя квадратическая погрешность определения координат (Mt), м
	X	Y	
1	**2**	**3**	**4**
-	-	-	-

2.3. Сведения о характерных точках границ помещения, в котором расположено машино-место

Номера характерных точек границ помещения	Координаты, м		Средняя квадратическая погрешность определения координат характерных точек (Mt), м
	X	Y	
1	**2**	**3**	**4**
-	-	-	-

Описание местоположения объекта недвижимости

2. Описание местоположения машино-места

Обозначение машино-места (номер) 144-ММ

2.1. Сведения о расстояниях

2.1.1. Сведения о расстояниях от специальных меток до характерных точек границ машино-места

N п/п специальной метки	N п/п характерной точки границы машино-места	Расстояние, м
1	**2**	**3**
м.128	1	5.49
м.128	2	2.28
м.128	3	0.38
м.128	4	5.01
м.129	1	4.99
м.129	2	0.41
м.129	3	2.27
м.129	4	5.46

2.1.2. Сведения о расстояниях между характерными точками границ машино-места

N п/п характерной точки границы машино-места	N п/п характерной точки границы машино-места	Расстояние, м
1	**2**	**3**
1	2	5.30
2	3	2.50
3	4	5.30
4	1	2.50

2.2. Сведения о координатах специальных меток

N п/п специальной метки	Координаты, м		Средняя квадратическая погрешность определения координат (Mt), м
	X	Y	
1	**2**	**3**	**4**
-	-	-	-

2.3. Сведения о характерных точках границ помещения, в котором расположено машино-место

Номера характерных точек границ помещения	Координаты, м		Средняя квадратическая погрешность определения координат характерных точек (Mt), м
	X	Y	
1	**2**	**3**	**4**
-	-	-	-

Описание местоположения объекта недвижимости

2. Описание местоположения машино-места

Обозначение машино-места (номер) 145-ММ

2.1. Сведения о расстояниях

2.1.1. Сведения о расстояниях от специальных меток до характерных точек границ машино-места

N п/п специальной метки	N п/п характерной точки границы машино-места	Расстояние, м
1	**2**	**3**
м.130	1	5.47
м.130	2	2.27
м.130	3	0.40
м.130	4	5.00
м.131	1	5.02
м.131	2	0.39
м.131	3	2.27
м.131	4	5.49

2.1.2. Сведения о расстояниях между характерными точками границ машино-места

N п/п характерной точки границы машино-места	N п/п характерной точки границы машино-места	Расстояние, м
1	**2**	**3**
1	2	5.30
2	3	2.50
3	4	5.30
4	1	2.50

2.2. Сведения о координатах специальных меток

N п/п специальной метки	Координаты, м		Средняя квадратическая погрешность определения координат (Mt), м
	X	Y	
1	**2**	**3**	**4**
-	-	-	-

2.3. Сведения о характерных точках границ помещения, в котором расположено машино-место

Номера характерных точек границ помещения	Координаты, м		Средняя квадратическая погрешность определения координат характерных точек (Mt), м
	X	Y	
1	**2**	**3**	**4**
-	-	-	-

Описание местоположения объекта недвижимости

2. Описание местоположения машино-места

Обозначение машино-места (номер) 146-ММ

2.1. Сведения о расстояниях

2.1.1. Сведения о расстояниях от специальных меток до характерных точек границ машино-места

N п/п специальной метки	N п/п характерной точки границы машино-места	Расстояние, м
1	**2**	**3**
м.132	1	5.50
м.132	2	2.26
м.132	3	0.38
м.132	4	5.03
м.133	1	5.00
м.133	2	0.40
м.133	3	2.26
м.133	4	5.47

2.1.2. Сведения о расстояниях между характерными точками границ машино-места

N п/п характерной точки границы машино-места	N п/п характерной точки границы машино-места	Расстояние, м
1	**2**	**3**
1	2	5.30
2	3	2.50
3	4	5.30
4	1	2.50

2.2. Сведения о координатах специальных меток

N п/п специальной метки	Координаты, м		Средняя квадратическая погрешность определения координат (Mt), м
	X	Y	
1	**2**	**3**	**4**
-	-	-	-

2.3. Сведения о характерных точках границ помещения, в котором расположено машино-место

Номера характерных точек границ помещения	Координаты, м		Средняя квадратическая погрешность определения координат характерных точек (Mt), м
	X	Y	
1	**2**	**3**	**4**
-	-	-	-

Описание местоположения объекта недвижимости

2. Описание местоположения машино-места

Обозначение машино-места (номер) 147-ММ

2.1. Сведения о расстояниях

2.1.1. Сведения о расстояниях от специальных меток до характерных точек границ машино-места

N п/п специальной метки	N п/п характерной точки границы машино-места	Расстояние, м
1	**2**	**3**
м.134	1	5.49
м.134	2	2.27
м.134	3	0.39
м.134	4	5.01
м.135	1	5.01
м.135	2	0.39
м.135	3	2.26
м.135	4	5.48

2.1.2. Сведения о расстояниях между характерными точками границ машино-места

N п/п характерной точки границы машино-места	N п/п характерной точки границы машино-места	Расстояние, м
1	**2**	**3**
1	2	5.30
2	3	2.50
3	4	5.30
4	1	2.50

2.2. Сведения о координатах специальных меток

N п/п специальной метки	Координаты, м		Средняя квадратическая погрешность определения координат (Mt), м
	X	Y	
1	**2**	**3**	**4**
-	-	-	-

2.3. Сведения о характерных точках границ помещения, в котором расположено машино-место

Номера характерных точек границ помещения	Координаты, м		Средняя квадратическая погрешность определения координат характерных точек (Mt), м
	X	Y	
1	**2**	**3**	**4**
-	-	-	-

Описание местоположения объекта недвижимости

2. Описание местоположения машино-места

Обозначение машино-места (номер) 148-ММ

2.1. Сведения о расстояниях

2.1.1. Сведения о расстояниях от специальных меток до характерных точек границ машино-места

N п/п специальной метки	N п/п характерной точки границы машино-места	Расстояние, м
1	**2**	**3**
м.136	1	5.49
м.136	2	2.27
м.136	3	0.38
м.136	4	5.02
м.139	1	12.12
м.139	2	6.98
м.139	3	6.62
м.139	4	11.92

2.1.2. Сведения о расстояниях между характерными точками границ машино-места

N п/п характерной точки границы машино-места	N п/п характерной точки границы машино-места	Расстояние, м
1	**2**	**3**
1	2	5.30
2	3	2.50
3	4	5.30
4	1	2.50

2.2. Сведения о координатах специальных меток

N п/п специальной метки	Координаты, м		Средняя квадратическая погрешность определения координат (Mt), м
	X	Y	
1	**2**	**3**	**4**
-	-	-	-

2.3. Сведения о характерных точках границ помещения, в котором расположено машино-место

Номера характерных точек границ помещения	Координаты, м		Средняя квадратическая погрешность определения координат характерных точек (Mt), м
	X	Y	
1	**2**	**3**	**4**
-	-	-	-

Описание местоположения объекта недвижимости

2. Описание местоположения машино-места

Обозначение машино-места (номер) 149-ММ

2.1. Сведения о расстояниях

2.1.1. Сведения о расстояниях от специальных меток до характерных точек границ машино-места

N п/п специальной метки	N п/п характерной точки границы машино-места	Расстояние, м
1	**2**	**3**
м.137	1	5.09
м.137	2	5.76
м.137	3	2.70
м.137	4	0.29
м.138	1	7.36
м.138	2	5.78
м.138	3	0.35
м.138	4	2.71

2.1.2. Сведения о расстояниях между характерными точками границ машино-места

N п/п характерной точки границы машино-места	N п/п характерной точки границы машино-места	Расстояние, м
1	**2**	**3**
1	2	2.50
2	3	5.30
3	4	2.50
4	1	5.30

2.2. Сведения о координатах специальных меток

N п/п специальной метки	Координаты, м		Средняя квадратическая погрешность определения координат (Mt), м
	X	Y	
1	**2**	**3**	**4**
-	-	-	-

2.3. Сведения о характерных точках границ помещения, в котором расположено машино-место

Номера характерных точек границ помещения	Координаты, м		Средняя квадратическая погрешность определения координат характерных точек (Mt), м
	X	Y	
1	**2**	**3**	**4**
-	-	-	-

Описание местоположения объекта недвижимости

2. Описание местоположения машино-места

Обозначение машино-места (номер) 150-ММ

2.1. Сведения о расстояниях

2.1.1. Сведения о расстояниях от специальных меток до характерных точек границ машино-места

N п/п специальной метки	N п/п характерной точки границы машино-места	Расстояние, м
1	**2**	**3**
м.137	1	5.85
м.137	2	7.41
м.137	3	5.40
м.137	4	2.90
м.138	1	5.69
м.138	2	5.01
м.138	3	0.35
м.138	4	2.74

2.1.2. Сведения о расстояниях между характерными точками границ машино-места

N п/п характерной точки границы машино-места	N п/п характерной точки границы машино-места	Расстояние, м
1	**2**	**3**
1	2	2.50
2	3	5.30
3	4	2.50
4	1	5.30

2.2. Сведения о координатах специальных меток

N п/п специальной метки	Координаты, м		Средняя квадратическая погрешность определения координат (Mt), м
	X	Y	
1	**2**	**3**	**4**
-	-	-	-

2.3. Сведения о характерных точках границ помещения, в котором расположено машино-место

Номера характерных точек границ помещения	Координаты, м		Средняя квадратическая погрешность определения координат характерных точек (Mt), м
	X	Y	
1	**2**	**3**	**4**
-	-	-	-

Описание местоположения объекта недвижимости

2. Описание местоположения машино-места

Обозначение машино-места (номер) 151-ММ

2.1. Сведения о расстояниях

2.1.1. Сведения о расстояниях от специальных меток до характерных точек границ машино-места

N п/п специальной метки	N п/п характерной точки границы машино-места	Расстояние, м
1	**2**	**3**
м.136	1	6.96
м.136	2	12.10
м.136	3	11.89
м.136	4	6.59
м.139	1	2.26
м.139	2	5.46
м.139	3	4.99
м.139	4	0.41

2.1.2. Сведения о расстояниях между характерными точками границ машино-места

N п/п характерной точки границы машино-места	N п/п характерной точки границы машино-места	Расстояние, м
1	**2**	**3**
1	2	5.30
2	3	2.50
3	4	5.30
4	1	2.50

2.2. Сведения о координатах специальных меток

N п/п специальной метки	Координаты, м		Средняя квадратическая погрешность определения координат (Mt), м
	X	Y	
1	**2**	**3**	**4**
-	-	-	-

2.3. Сведения о характерных точках границ помещения, в котором расположено машино-место

Номера характерных точек границ помещения	Координаты, м		Средняя квадратическая погрешность определения координат характерных точек (Mt), м
	X	Y	
1	**2**	**3**	**4**
-	-	-	-

Описание местоположения объекта недвижимости

2. Описание местоположения машино-места

Обозначение машино-места (номер) 152-ММ

2.1. Сведения о расстояниях

2.1.1. Сведения о расстояниях от специальных меток до характерных точек границ машино-места

N п/п специальной метки	N п/п характерной точки границы машино-места	Расстояние, м
1	**2**	**3**
м.135	1	6.60
м.135	2	11.90
м.135	3	12.09
м.135	4	6.93
м.140	1	0.46
м.140	2	5.01
м.140	3	5.44
м.140	4	2.18

2.1.2. Сведения о расстояниях между характерными точками границ машино-места

N п/п характерной точки границы машино-места	N п/п характерной точки границы машино-места	Расстояние, м
1	**2**	**3**
1	2	5.30
2	3	2.50
3	4	5.30
4	1	2.50

2.2. Сведения о координатах специальных меток

N п/п специальной метки	Координаты, м		Средняя квадратическая погрешность определения координат (Mt), м
	X	Y	
1	**2**	**3**	**4**
-	-	-	-

2.3. Сведения о характерных точках границ помещения, в котором расположено машино-место

Номера характерных точек границ помещения	Координаты, м		Средняя квадратическая погрешность определения координат характерных точек (Mt), м
	X	Y	
1	**2**	**3**	**4**
-	-	-	-

Описание местоположения объекта недвижимости

2. Описание местоположения машино-места

Обозначение машино-места (номер) 153-ММ

2.1. Сведения о расстояниях

2.1.1. Сведения о расстояниях от специальных меток до характерных точек границ машино-места

N п/п специальной метки	N п/п характерной точки границы машино-места	Расстояние, м
1	**2**	**3**
м.126	1	6.91
м.126	2	12.07
м.126	3	11.89
м.126	4	6.59
м.141	1	2.17
м.141	2	5.44
м.141	3	5.01
м.141	4	0.47

2.1.2. Сведения о расстояниях между характерными точками границ машино-места

N п/п характерной точки границы машино-места	N п/п характерной точки границы машино-места	Расстояние, м
1	**2**	**3**
1	2	5.30
2	3	2.50
3	4	5.30
4	1	2.50

2.2. Сведения о координатах специальных меток

N п/п специальной метки	Координаты, м		Средняя квадратическая погрешность определения координат (Mt), м
	X	Y	
1	**2**	**3**	**4**
-	-	-	-

2.3. Сведения о характерных точках границ помещения, в котором расположено машино-место

Номера характерных точек границ помещения	Координаты, м		Средняя квадратическая погрешность определения координат характерных точек (Mt), м
	X	Y	
1	**2**	**3**	**4**
-	-	-	-

Описание местоположения объекта недвижимости

2. Описание местоположения машино-места

Обозначение машино-места (номер) 154-ММ

2.1. Сведения о расстояниях

2.1.1. Сведения о расстояниях от специальных меток до характерных точек границ машино-места

N п/п специальной метки	N п/п характерной точки границы машино-места	Расстояние, м
1	**2**	**3**
м.125	1	6.59
м.125	2	11.89
м.125	3	12.13
м.125	4	7.00
м.142	1	0.33
м.142	2	5.01
м.142	3	5.53
м.142	4	2.37

2.1.2. Сведения о расстояниях между характерными точками границ машино-места

N п/п характерной точки границы машино-места	N п/п характерной точки границы машино-места	Расстояние, м
1	**2**	**3**
1	2	5.30
2	3	2.50
3	4	5.30
4	1	2.50

2.2. Сведения о координатах специальных меток

N п/п специальной метки	Координаты, м		Средняя квадратическая погрешность определения координат (Mt), м
	X	Y	
1	**2**	**3**	**4**
-	-	-	-

2.3. Сведения о характерных точках границ помещения, в котором расположено машино-место

Номера характерных точек границ помещения	Координаты, м		Средняя квадратическая погрешность определения координат характерных точек (Mt), м
	X	Y	
1	**2**	**3**	**4**
-	-	-	-

Описание местоположения объекта недвижимости

2. Описание местоположения машино-места

Обозначение машино-места (номер) 155-ММ

2.1. Сведения о расстояниях

2.1.1. Сведения о расстояниях от специальных меток до характерных точек границ машино-места

N п/п специальной метки	N п/п характерной точки границы машино-места	Расстояние, м
1	**2**	**3**
м.143	1	5.44
м.143	2	3.00
м.143	3	6.83
м.143	4	8.20
м.145	1	5.71
м.145	2	6.15
м.145	3	2.33
м.145	4	0.45

2.1.2. Сведения о расстояниях между характерными точками границ машино-места

N п/п характерной точки границы машино-места	N п/п характерной точки границы машино-места	Расстояние, м
1	**2**	**3**
1	2	5.30
2	3	2.50
3	4	5.30
4	1	2.50

2.2. Сведения о координатах специальных меток

N п/п специальной метки	Координаты, м		Средняя квадратическая погрешность определения координат (Mt), м
	X	Y	
1	**2**	**3**	**4**
-	-	-	-

2.3. Сведения о характерных точках границ помещения, в котором расположено машино-место

Номера характерных точек границ помещения	Координаты, м		Средняя квадратическая погрешность определения координат характерных точек (Mt), м
	X	Y	
1	**2**	**3**	**4**
-	-	-	-

Описание местоположения объекта недвижимости

2. Описание местоположения машино-места

Обозначение машино-места (номер) 156-ММ

2.1. Сведения о расстояниях

2.1.1. Сведения о расстояниях от специальных меток до характерных точек границ машино-места

N п/п специальной метки	N п/п характерной точки границы машино-места	Расстояние, м
1	**2**	**3**
м.143	1	2.69
м.143	2	0.90
м.143	3	6.20
м.143	4	6.70
м.145	1	6.27
м.145	2	7.66
м.145	3	5.13
м.145	4	2.65

2.1.2. Сведения о расстояниях между характерными точками границ машино-места

N п/п характерной точки границы машино-места	N п/п характерной точки границы машино-места	Расстояние, м
1	**2**	**3**
1	2	2.50
2	3	5.30
3	4	2.50
4	1	5.30

2.2. Сведения о координатах специальных меток

N п/п специальной метки	Координаты, м		Средняя квадратическая погрешность определения координат (Mt), м
	X	Y	
1	**2**	**3**	**4**
-	-	-	-

2.3. Сведения о характерных точках границ помещения, в котором расположено машино-место

Номера характерных точек границ помещения	Координаты, м		Средняя квадратическая погрешность определения координат характерных точек (Mt), м
	X	Y	
1	**2**	**3**	**4**
-	-	-	-

Описание местоположения объекта недвижимости

2. Описание местоположения машино-места

Обозначение машино-места (номер) 157-ММ

2.1. Сведения о расстояниях

2.1.1. Сведения о расстояниях от специальных меток до характерных точек границ машино-места

N п/п специальной метки	N п/п характерной точки границы машино-места	Расстояние, м
1	**2**	**3**
м.154	1	13.98
м.154	2	12.88
м.154	3	8.16
м.154	4	9.80
м.155	1	11.91
м.155	2	12.10
м.155	3	6.95
м.155	4	6.61

2.1.2. Сведения о расстояниях между характерными точками границ машино-места

N п/п характерной точки границы машино-места	N п/п характерной точки границы машино-места	Расстояние, м
1	**2**	**3**
1	2	2.50
2	3	5.30
3	4	2.50
4	1	5.30

2.2. Сведения о координатах специальных меток

N п/п специальной метки	Координаты, м		Средняя квадратическая погрешность определения координат (Mt), м
	X	Y	
1	**2**	**3**	**4**
-	-	-	-

2.3. Сведения о характерных точках границ помещения, в котором расположено машино-место

Номера характерных точек границ помещения	Координаты, м		Средняя квадратическая погрешность определения координат характерных точек (Mt), м
	X	Y	
1	**2**	**3**	**4**
-	-	-	-

Описание местоположения объекта недвижимости

2. Описание местоположения машино-места

Обозначение машино-места (номер) 158-ММ

2.1. Сведения о расстояниях

2.1.1. Сведения о расстояниях от специальных меток до характерных точек границ машино-места

N п/п специальной метки	N п/п характерной точки границы машино-места	Расстояние, м
1	**2**	**3**
м.154	1	12.88
м.154	2	12.21
м.154	3	7.05
м.154	4	8.16
м.155	1	12.10
м.155	2	12.78
м.155	3	8.08
м.155	4	6.95

2.1.2. Сведения о расстояниях между характерными точками границ машино-места

N п/п характерной точки границы машино-места	N п/п характерной точки границы машино-места	Расстояние, м
1	**2**	**3**
1	2	2.50
2	3	5.30
3	4	2.50
4	1	5.30

2.2. Сведения о координатах специальных меток

N п/п специальной метки	Координаты, м		Средняя квадратическая погрешность определения координат (Mt), м
	X	Y	
1	**2**	**3**	**4**
-	-	-	-

2.3. Сведения о характерных точках границ помещения, в котором расположено машино-место

Номера характерных точек границ помещения	Координаты, м		Средняя квадратическая погрешность определения координат характерных точек (Mt), м
	X	Y	
1	**2**	**3**	**4**
-	-	-	-

Описание местоположения объекта недвижимости

2. Описание местоположения машино-места

Обозначение машино-места (номер) 159-ММ

2.1. Сведения о расстояниях

2.1.1. Сведения о расстояниях от специальных меток до характерных точек границ машино-места

N п/п специальной метки	N п/п характерной точки границы машино-места	Расстояние, м
1	**2**	**3**
м.154	1	12.21
м.154	2	12.02
м.154	3	6.73
м.154	4	7.05
м.155	1	12.78
м.155	2	13.89
м.155	3	9.74
м.155	4	8.08

2.1.2. Сведения о расстояниях между характерными точками границ машино-места

N п/п характерной точки границы машино-места	N п/п характерной точки границы машино-места	Расстояние, м
1	**2**	**3**
1	2	2.50
2	3	5.30
3	4	2.50
4	1	5.30

2.2. Сведения о координатах специальных меток

N п/п специальной метки	Координаты, м		Средняя квадратическая погрешность определения координат (Mt), м
	X	Y	
1	**2**	**3**	**4**
-	-	-	-

2.3. Сведения о характерных точках границ помещения, в котором расположено машино-место

Номера характерных точек границ помещения	Координаты, м		Средняя квадратическая погрешность определения координат характерных точек (Mt), м
	X	Y	
1	**2**	**3**	**4**
-	-	-	-

Описание местоположения объекта недвижимости

2. Описание местоположения машино-места

Обозначение машино-места (номер) 160-ММ

2.1. Сведения о расстояниях

2.1.1. Сведения о расстояниях от специальных меток до характерных точек границ машино-места

N п/п специальной метки	N п/п характерной точки границы машино-места	Расстояние, м
1	**2**	**3**
м.152	1	14.02
м.152	2	12.92
м.152	3	8.20
м.152	4	9.83
м.153	1	12.03
м.153	2	12.21
м.153	3	7.06
м.153	4	6.73

2.1.2. Сведения о расстояниях между характерными точками границ машино-места

N п/п характерной точки границы машино-места	N п/п характерной точки границы машино-места	Расстояние, м
1	**2**	**3**
1	2	2.50
2	3	5.30
3	4	2.50
4	1	5.30

2.2. Сведения о координатах специальных меток

N п/п специальной метки	Координаты, м		Средняя квадратическая погрешность определения координат (Mt), м
	X	Y	
1	**2**	**3**	**4**
-	-	-	-

2.3. Сведения о характерных точках границ помещения, в котором расположено машино-место

Номера характерных точек границ помещения	Координаты, м		Средняя квадратическая погрешность определения координат характерных точек (Mt), м
	X	Y	
1	**2**	**3**	**4**
-	-	-	-

Описание местоположения объекта недвижимости

2. Описание местоположения машино-места

Обозначение машино-места (номер) 161-ММ

2.1. Сведения о расстояниях

2.1.1. Сведения о расстояниях от специальных меток до характерных точек границ машино-места

N п/п специальной метки	N п/п характерной точки границы машино-места	Расстояние, м
1	**2**	**3**
м.152	1	12.92
м.152	2	12.25
м.152	3	7.09
м.152	4	8.20
м.153	1	12.21
м.153	2	12.89
м.153	3	8.17
м.153	4	7.06

2.1.2. Сведения о расстояниях между характерными точками границ машино-места

N п/п характерной точки границы машино-места	N п/п характерной точки границы машино-места	Расстояние, м
1	**2**	**3**
1	2	2.50
2	3	5.30
3	4	2.50
4	1	5.30

2.2. Сведения о координатах специальных меток

N п/п специальной метки	Координаты, м		Средняя квадратическая погрешность определения координат (Mt), м
	X	Y	
1	**2**	**3**	**4**
-	-	-	-

2.3. Сведения о характерных точках границ помещения, в котором расположено машино-место

Номера характерных точек границ помещения	Координаты, м		Средняя квадратическая погрешность определения координат характерных точек (Mt), м
	X	Y	
1	**2**	**3**	**4**
-	-	-	-

Описание местоположения объекта недвижимости

2. Описание местоположения машино-места

Обозначение машино-места (номер) 162-ММ

2.1. Сведения о расстояниях

2.1.1. Сведения о расстояниях от специальных меток до характерных точек границ машино-места

N п/п специальной метки	N п/п характерной точки границы машино-места	Расстояние, м
1	**2**	**3**
м.152	1	12.25
м.152	2	12.07
м.152	3	6.77
м.152	4	7.09
м.153	1	12.89
м.153	2	13.99
м.153	3	9.81
м.153	4	8.17

2.1.2. Сведения о расстояниях между характерными точками границ машино-места

N п/п характерной точки границы машино-места	N п/п характерной точки границы машино-места	Расстояние, м
1	**2**	**3**
1	2	2.50
2	3	5.30
3	4	2.50
4	1	5.30

2.2. Сведения о координатах специальных меток

N п/п специальной метки	Координаты, м		Средняя квадратическая погрешность определения координат (Mt), м
	X	Y	
1	**2**	**3**	**4**
-	-	-	-

2.3. Сведения о характерных точках границ помещения, в котором расположено машино-место

Номера характерных точек границ помещения	Координаты, м		Средняя квадратическая погрешность определения координат характерных точек (Mt), м
	X	Y	
1	**2**	**3**	**4**
-	-	-	-

Описание местоположения объекта недвижимости

2. Описание местоположения машино-места

Обозначение машино-места (номер) 163-ММ

2.1. Сведения о расстояниях

2.1.1. Сведения о расстояниях от специальных меток до характерных точек границ машино-места

N п/п специальной метки	N п/п характерной точки границы машино-места	Расстояние, м
1	**2**	**3**
м.150	1	14.00
м.150	2	12.91
м.150	3	8.19
м.150	4	9.82
м.151	1	12.07
м.151	2	12.26
м.151	3	7.10
м.151	4	6.78

2.1.2. Сведения о расстояниях между характерными точками границ машино-места

N п/п характерной точки границы машино-места	N п/п характерной точки границы машино-места	Расстояние, м
1	**2**	**3**
1	2	2.50
2	3	5.30
3	4	2.50
4	1	5.30

2.2. Сведения о координатах специальных меток

N п/п специальной метки	Координаты, м		Средняя квадратическая погрешность определения координат (Mt), м
	X	Y	
1	**2**	**3**	**4**
-	-	-	-

2.3. Сведения о характерных точках границ помещения, в котором расположено машино-место

Номера характерных точек границ помещения	Координаты, м		Средняя квадратическая погрешность определения координат характерных точек (Mt), м
	X	Y	
1	**2**	**3**	**4**
-	-	-	-

Описание местоположения объекта недвижимости

2. Описание местоположения машино-места

Обозначение машино-места (номер) 164-ММ

2.1. Сведения о расстояниях

2.1.1. Сведения о расстояниях от специальных меток до характерных точек границ машино-места

N п/п специальной метки	N п/п характерной точки границы машино-места	Расстояние, м
1	**2**	**3**
м.150	1	12.91
м.150	2	12.24
м.150	3	7.08
м.150	4	8.19
м.151	1	12.26
м.151	2	12.93
м.151	3	8.21
м.151	4	7.10

2.1.2. Сведения о расстояниях между характерными точками границ машино-места

N п/п характерной точки границы машино-места	N п/п характерной точки границы машино-места	Расстояние, м
1	**2**	**3**
1	2	2.50
2	3	5.30
3	4	2.50
4	1	5.30

2.2. Сведения о координатах специальных меток

N п/п специальной метки	Координаты, м		Средняя квадратическая погрешность определения координат (Mt), м
	X	Y	
1	**2**	**3**	**4**
-	-	-	-

2.3. Сведения о характерных точках границ помещения, в котором расположено машино-место

Номера характерных точек границ помещения	Координаты, м		Средняя квадратическая погрешность определения координат характерных точек (Mt), м
	X	Y	
1	**2**	**3**	**4**
-	-	-	-

Описание местоположения объекта недвижимости

2. Описание местоположения машино-места

Обозначение машино-места (номер) 165-ММ

2.1. Сведения о расстояниях

2.1.1. Сведения о расстояниях от специальных меток до характерных точек границ машино-места

N п/п специальной метки	N п/п характерной точки границы машино-места	Расстояние, м
1	**2**	**3**
м.150	1	12.24
м.150	2	12.05
м.150	3	6.76
м.150	4	7.08
м.151	1	12.93
м.151	2	14.02
м.151	3	9.84
м.151	4	8.21

2.1.2. Сведения о расстояниях между характерными точками границ машино-места

N п/п характерной точки границы машино-места	N п/п характерной точки границы машино-места	Расстояние, м
1	**2**	**3**
1	2	2.50
2	3	5.30
3	4	2.50
4	1	5.30

2.2. Сведения о координатах специальных меток

N п/п специальной метки	Координаты, м		Средняя квадратическая погрешность определения координат (Mt), м
	X	Y	
1	**2**	**3**	**4**
-	-	-	-

2.3. Сведения о характерных точках границ помещения, в котором расположено машино-место

Номера характерных точек границ помещения	Координаты, м		Средняя квадратическая погрешность определения координат характерных точек (Mt), м
	X	Y	
1	**2**	**3**	**4**
-	-	-	-

Описание местоположения объекта недвижимости

2. Описание местоположения машино-места

Обозначение машино-места (номер) 166-ММ

2.1. Сведения о расстояниях

2.1.1. Сведения о расстояниях от специальных меток до характерных точек границ машино-места

N п/п специальной метки	N п/п характерной точки границы машино-места	Расстояние, м
1	**2**	**3**
м.148	1	14.04
м.148	2	12.93
м.148	3	8.21
м.148	4	9.84
м.149	1	12.06
м.149	2	12.24
м.149	3	7.09
м.149	4	6.76

2.1.2. Сведения о расстояниях между характерными точками границ машино-места

N п/п характерной точки границы машино-места	N п/п характерной точки границы машино-места	Расстояние, м
1	**2**	**3**
1	2	2.50
2	3	5.30
3	4	2.50
4	1	5.30

2.2. Сведения о координатах специальных меток

N п/п специальной метки	Координаты, м		Средняя квадратическая погрешность определения координат (Mt), м
	X	Y	
1	**2**	**3**	**4**
-	-	-	-

2.3. Сведения о характерных точках границ помещения, в котором расположено машино-место

Номера характерных точек границ помещения	Координаты, м		Средняя квадратическая погрешность определения координат характерных точек (Mt), м
	X	Y	
1	**2**	**3**	**4**
-	-	-	-

Описание местоположения объекта недвижимости

2. Описание местоположения машино-места

Обозначение машино-места (номер) 167-ММ

2.1. Сведения о расстояниях

2.1.1. Сведения о расстояниях от специальных меток до характерных точек границ машино-места

N п/п специальной метки	N п/п характерной точки границы машино-места	Расстояние, м
1	**2**	**3**
м.148	1	12.93
м.148	2	12.26
м.148	3	7.10
м.148	4	8.21
м.149	1	12.24
м.149	2	12.92
м.149	3	8.20
м.149	4	7.09

2.1.2. Сведения о расстояниях между характерными точками границ машино-места

N п/п характерной точки границы машино-места	N п/п характерной точки границы машино-места	Расстояние, м
1	**2**	**3**
1	2	2.50
2	3	5.30
3	4	2.50
4	1	5.30

2.2. Сведения о координатах специальных меток

N п/п специальной метки	Координаты, м		Средняя квадратическая погрешность определения координат (Mt), м
	X	Y	
1	**2**	**3**	**4**
-	-	-	-

2.3. Сведения о характерных точках границ помещения, в котором расположено машино-место

Номера характерных точек границ помещения	Координаты, м		Средняя квадратическая погрешность определения координат характерных точек (Mt), м
	X	Y	
1	**2**	**3**	**4**
-	-	-	-

Описание местоположения объекта недвижимости

2. Описание местоположения машино-места

Обозначение машино-места (номер) 168-ММ

2.1. Сведения о расстояниях

2.1.1. Сведения о расстояниях от специальных меток до характерных точек границ машино-места

N п/п специальной метки	N п/п характерной точки границы машино-места	Расстояние, м
1	**2**	**3**
м.148	1	12.26
м.148	2	12.08
м.148	3	6.78
м.148	4	7.10
м.149	1	12.92
м.149	2	14.02
м.149	3	9.84
м.149	4	8.20

2.1.2. Сведения о расстояниях между характерными точками границ машино-места

N п/п характерной точки границы машино-места	N п/п характерной точки границы машино-места	Расстояние, м
1	**2**	**3**
1	2	2.50
2	3	5.30
3	4	2.50
4	1	5.30

2.2. Сведения о координатах специальных меток

N п/п специальной метки	Координаты, м		Средняя квадратическая погрешность определения координат (Mt), м
	X	Y	
1	**2**	**3**	**4**
-	-	-	-

2.3. Сведения о характерных точках границ помещения, в котором расположено машино-место

Номера характерных точек границ помещения	Координаты, м		Средняя квадратическая погрешность определения координат характерных точек (Mt), м
	X	Y	
1	**2**	**3**	**4**
-	-	-	-

Описание местоположения объекта недвижимости

2. Описание местоположения машино-места

Обозначение машино-места (номер) 169-ММ

2.1. Сведения о расстояниях

2.1.1. Сведения о расстояниях от специальных меток до характерных точек границ машино-места

N п/п специальной метки	N п/п характерной точки границы машино-места	Расстояние, м
1	**2**	**3**
м.146	1	12.94
м.146	2	12.26
м.146	3	7.11
м.146	4	8.23
м.147	1	12.08
м.147	2	12.26
м.147	3	7.11
м.147	4	6.79

2.1.2. Сведения о расстояниях между характерными точками границ машино-места

N п/п характерной точки границы машино-места	N п/п характерной точки границы машино-места	Расстояние, м
1	**2**	**3**
1	2	2.50
2	3	5.30
3	4	2.50
4	1	5.30

2.2. Сведения о координатах специальных меток

N п/п специальной метки	Координаты, м		Средняя квадратическая погрешность определения координат (Mt), м
	X	Y	
1	**2**	**3**	**4**
-	-	-	-

2.3. Сведения о характерных точках границ помещения, в котором расположено машино-место

Номера характерных точек границ помещения	Координаты, м		Средняя квадратическая погрешность определения координат характерных точек (Mt), м
	X	Y	
1	**2**	**3**	**4**
-	-	-	-

Описание местоположения объекта недвижимости

2. Описание местоположения машино-места

Обозначение машино-места (номер) 170-ММ

2.1. Сведения о расстояниях

2.1.1. Сведения о расстояниях от специальных меток до характерных точек границ машино-места

N п/п специальной метки	N п/п характерной точки границы машино-места	Расстояние, м
1	**2**	**3**
м.146	1	12.26
м.146	2	12.06
м.146	3	6.77
м.146	4	7.11
м.147	1	12.26
м.147	2	12.94
м.147	3	8.21
м.147	4	7.11

2.1.2. Сведения о расстояниях между характерными точками границ машино-места

N п/п характерной точки границы машино-места	N п/п характерной точки границы машино-места	Расстояние, м
1	**2**	**3**
1	2	2.50
2	3	5.30
3	4	2.50
4	1	5.30

2.2. Сведения о координатах специальных меток

N п/п специальной метки	Координаты, м		Средняя квадратическая погрешность определения координат (Mt), м
	X	Y	
1	**2**	**3**	**4**
-	-	-	-

2.3. Сведения о характерных точках границ помещения, в котором расположено машино-место

Номера характерных точек границ помещения	Координаты, м		Средняя квадратическая погрешность определения координат характерных точек (Mt), м
	X	Y	
1	**2**	**3**	**4**
-	-	-	-

Описание местоположения объекта недвижимости

2. Описание местоположения машино-места

Обозначение машино-места (номер) 171-ММ

2.1. Сведения о расстояниях

2.1.1. Сведения о расстояниях от специальных меток до характерных точек границ машино-места

N п/п специальной метки	N п/п характерной точки границы машино-места	Расстояние, м
1	**2**	**3**
м.146	1	2.27
м.146	2	0.64
м.146	3	4.75
м.146	4	5.22
м.147	1	2.21
м.147	2	4.67
м.147	3	6.62
м.147	4	5.18

2.1.2. Сведения о расстояниях между характерными точками границ машино-места

N п/п характерной точки границы машино-места	N п/п характерной точки границы машино-места	Расстояние, м
1	**2**	**3**
1	2	2.50
2	3	5.30
3	4	2.50
4	1	5.30

2.2. Сведения о координатах специальных меток

N п/п специальной метки	Координаты, м		Средняя квадратическая погрешность определения координат (Mt), м
	X	Y	
1	**2**	**3**	**4**
-	-	-	-

2.3. Сведения о характерных точках границ помещения, в котором расположено машино-место

Номера характерных точек границ помещения	Координаты, м		Средняя квадратическая погрешность определения координат характерных точек (Mt), м
	X	Y	
1	**2**	**3**	**4**
-	-	-	-

Описание местоположения объекта недвижимости

2. Описание местоположения машино-места

Обозначение машино-места (номер) 172-ММ

2.1. Сведения о расстояниях

2.1.1. Сведения о расстояниях от специальных меток до характерных точек границ машино-места

N п/п специальной метки	N п/п характерной точки границы машино-места	Расстояние, м
1	**2**	**3**
м.146	1	4.73
м.146	2	2.27
м.146	3	5.22
м.146	4	6.67
м.147	1	0.68
м.147	2	2.21
м.147	3	5.18
м.147	4	4.74

2.1.2. Сведения о расстояниях между характерными точками границ машино-места

N п/п характерной точки границы машино-места	N п/п характерной точки границы машино-места	Расстояние, м
1	**2**	**3**
1	2	2.50
2	3	5.30
3	4	2.50
4	1	5.30

2.2. Сведения о координатах специальных меток

N п/п специальной метки	Координаты, м		Средняя квадратическая погрешность определения координат (Mt), м
	X	Y	
1	**2**	**3**	**4**
-	-	-	-

2.3. Сведения о характерных точках границ помещения, в котором расположено машино-место

Номера характерных точек границ помещения	Координаты, м		Средняя квадратическая погрешность определения координат характерных точек (Mt), м
	X	Y	
1	**2**	**3**	**4**
-	-	-	-

Описание местоположения объекта недвижимости

2. Описание местоположения машино-места

Обозначение машино-места (номер) 173-ММ

2.1. Сведения о расстояниях

2.1.1. Сведения о расстояниях от специальных меток до характерных точек границ машино-места

N п/п специальной метки	N п/п характерной точки границы машино-места	Расстояние, м
1	**2**	**3**
м.148	1	2.22
м.148	2	0.67
м.148	3	4.74
м.148	4	5.19
м.149	1	4.68
м.149	2	7.17
м.149	3	8.58
м.149	4	6.64

2.1.2. Сведения о расстояниях между характерными точками границ машино-места

N п/п характерной точки границы машино-места	N п/п характерной точки границы машино-места	Расстояние, м
1	**2**	**3**
1	2	2.50
2	3	5.30
3	4	2.50
4	1	5.30

2.2. Сведения о координатах специальных меток

N п/п специальной метки	Координаты, м		Средняя квадратическая погрешность определения координат (Mt), м
	X	Y	
1	**2**	**3**	**4**
-	-	-	-

2.3. Сведения о характерных точках границ помещения, в котором расположено машино-место

Номера характерных точек границ помещения	Координаты, м		Средняя квадратическая погрешность определения координат характерных точек (Mt), м
	X	Y	
1	**2**	**3**	**4**
-	-	-	-

Описание местоположения объекта недвижимости

2. Описание местоположения машино-места

Обозначение машино-места (номер) 174-ММ

2.1. Сведения о расстояниях

2.1.1. Сведения о расстояниях от специальных меток до характерных точек границ машино-места

N п/п специальной метки	N п/п характерной точки границы машино-места	Расстояние, м
1	**2**	**3**
м.148	1	4.68
м.148	2	2.22
м.148	3	5.19
м.148	4	6.63
м.149	1	2.22
м.149	2	4.68
м.149	3	6.64
м.149	4	5.20

2.1.2. Сведения о расстояниях между характерными точками границ машино-места

N п/п характерной точки границы машино-места	N п/п характерной точки границы машино-места	Расстояние, м
1	**2**	**3**
1	2	2.50
2	3	5.30
3	4	2.50
4	1	5.30

2.2. Сведения о координатах специальных меток

N п/п специальной метки	Координаты, м		Средняя квадратическая погрешность определения координат (Mt), м
	X	Y	
1	**2**	**3**	**4**
-	-	-	-

2.3. Сведения о характерных точках границ помещения, в котором расположено машино-место

Номера характерных точек границ помещения	Координаты, м		Средняя квадратическая погрешность определения координат характерных точек (Mt), м
	X	Y	
1	**2**	**3**	**4**
-	-	-	-

Описание местоположения объекта недвижимости

2. Описание местоположения машино-места

Обозначение машино-места (номер) 175-ММ

2.1. Сведения о расстояниях

2.1.1. Сведения о расстояниях от специальных меток до характерных точек границ машино-места

N п/п специальной метки	N п/п характерной точки границы машино-места	Расстояние, м
1	**2**	**3**
м.148	1	7.16
м.148	2	4.68
м.148	3	6.63
м.148	4	8.57
м.149	1	0.66
м.149	2	2.22
м.149	3	5.20
м.149	4	4.75

2.1.2. Сведения о расстояниях между характерными точками границ машино-места

N п/п характерной точки границы машино-места	N п/п характерной точки границы машино-места	Расстояние, м
1	**2**	**3**
1	2	2.50
2	3	5.30
3	4	2.50
4	1	5.30

2.2. Сведения о координатах специальных меток

N п/п специальной метки	Координаты, м		Средняя квадратическая погрешность определения координат (Mt), м
	X	Y	
1	**2**	**3**	**4**
-	-	-	-

2.3. Сведения о характерных точках границ помещения, в котором расположено машино-место

Номера характерных точек границ помещения	Координаты, м		Средняя квадратическая погрешность определения координат характерных точек (Mt), м
	X	Y	
1	**2**	**3**	**4**
-	-	-	-

Описание местоположения объекта недвижимости

2. Описание местоположения машино-места

Обозначение машино-места (номер) 176-ММ

2.1. Сведения о расстояниях

2.1.1. Сведения о расстояниях от специальных меток до характерных точек границ машино-места

N п/п специальной метки	N п/п характерной точки границы машино-места	Расстояние, м
1	**2**	**3**
м.150	1	2.20
м.150	2	0.66
м.150	3	4.76
м.150	4	5.20
м.151	1	4.68
м.151	2	7.17
м.151	3	8.57
м.151	4	6.63

2.1.2. Сведения о расстояниях между характерными точками границ машино-места

N п/п характерной точки границы машино-места	N п/п характерной точки границы машино-места	Расстояние, м
1	**2**	**3**
1	2	2.50
2	3	5.30
3	4	2.50
4	1	5.30

2.2. Сведения о координатах специальных меток

N п/п специальной метки	Координаты, м		Средняя квадратическая погрешность определения координат (Mt), м
	X	Y	
1	**2**	**3**	**4**
-	-	-	-

2.3. Сведения о характерных точках границ помещения, в котором расположено машино-место

Номера характерных точек границ помещения	Координаты, м		Средняя квадратическая погрешность определения координат характерных точек (Mt), м
	X	Y	
1	**2**	**3**	**4**
-	-	-	-

Описание местоположения объекта недвижимости

2. Описание местоположения машино-места

Обозначение машино-места (номер) 177-ММ

2.1. Сведения о расстояниях

2.1.1. Сведения о расстояниях от специальных меток до характерных точек границ машино-места

N п/п специальной метки	N п/п характерной точки границы машино-места	Расстояние, м
1	**2**	**3**
м.150	1	4.66
м.150	2	2.20
м.150	3	5.20
м.150	4	6.63
м.151	1	2.22
м.151	2	4.68
м.151	3	6.63
м.151	4	5.19

2.1.2. Сведения о расстояниях между характерными точками границ машино-места

N п/п характерной точки границы машино-места	N п/п характерной точки границы машино-места	Расстояние, м
1	**2**	**3**
1	2	2.50
2	3	5.30
3	4	2.50
4	1	5.30

2.2. Сведения о координатах специальных меток

N п/п специальной метки	Координаты, м		Средняя квадратическая погрешность определения координат (Mt), м
	X	Y	
1	**2**	**3**	**4**
-	-	-	-

2.3. Сведения о характерных точках границ помещения, в котором расположено машино-место

Номера характерных точек границ помещения	Координаты, м		Средняя квадратическая погрешность определения координат характерных точек (Mt), м
	X	Y	
1	**2**	**3**	**4**
-	-	-	-

Описание местоположения объекта недвижимости

2. Описание местоположения машино-места

Обозначение машино-места (номер) 178-ММ

2.1. Сведения о расстояниях

2.1.1. Сведения о расстояниях от специальных меток до характерных точек границ машино-места

N п/п специальной метки	N п/п характерной точки границы машино-места	Расстояние, м
1	**2**	**3**
м.150	1	7.15
м.150	2	4.66
м.150	3	6.63
м.150	4	8.57
м.151	1	0.67
м.151	2	2.22
м.151	3	5.19
м.151	4	4.74

2.1.2. Сведения о расстояниях между характерными точками границ машино-места

N п/п характерной точки границы машино-места	N п/п характерной точки границы машино-места	Расстояние, м
1	**2**	**3**
1	2	2.50
2	3	5.30
3	4	2.50
4	1	5.30

2.2. Сведения о координатах специальных меток

N п/п специальной метки	Координаты, м		Средняя квадратическая погрешность определения координат (Mt), м
	X	Y	
1	**2**	**3**	**4**
-	-	-	-

2.3. Сведения о характерных точках границ помещения, в котором расположено машино-место

Номера характерных точек границ помещения	Координаты, м		Средняя квадратическая погрешность определения координат характерных точек (Mt), м
	X	Y	
1	**2**	**3**	**4**
-	-	-	-

Описание местоположения объекта недвижимости

2. Описание местоположения машино-места

Обозначение машино-места (номер) 179-ММ

2.1. Сведения о расстояниях

2.1.1. Сведения о расстояниях от специальных меток до характерных точек границ машино-места

N п/п специальной метки	N п/п характерной точки границы машино-места	Расстояние, м
1	**2**	**3**
м.152	1	2.21
м.152	2	0.67
м.152	3	4.75
м.152	4	5.19
м.153	1	4.67
м.153	2	7.16
м.153	3	8.59
м.153	4	6.66

2.1.2. Сведения о расстояниях между характерными точками границ машино-места

N п/п характерной точки границы машино-места	N п/п характерной точки границы машино-места	Расстояние, м
1	**2**	**3**
1	2	2.50
2	3	5.30
3	4	2.50
4	1	5.30

2.2. Сведения о координатах специальных меток

N п/п специальной метки	Координаты, м		Средняя квадратическая погрешность определения координат (Mt), м
	X	Y	
1	**2**	**3**	**4**
-	-	-	-

2.3. Сведения о характерных точках границ помещения, в котором расположено машино-место

Номера характерных точек границ помещения	Координаты, м		Средняя квадратическая погрешность определения координат характерных точек (Mt), м
	X	Y	
1	**2**	**3**	**4**
-	-	-	-

Описание местоположения объекта недвижимости

2. Описание местоположения машино-места

Обозначение машино-места (номер) 180-ММ

2.1. Сведения о расстояниях

2.1.1. Сведения о расстояниях от специальных меток до характерных точек границ машино-места

N п/п специальной метки	N п/п характерной точки границы машино-места	Расстояние, м
1	**2**	**3**
м.152	1	4.67
м.152	2	2.21
м.152	3	5.19
м.152	4	6.63
м.153	1	2.21
м.153	2	4.67
м.153	3	6.66
м.153	4	5.24

2.1.2. Сведения о расстояниях между характерными точками границ машино-места

N п/п характерной точки границы машино-места	N п/п характерной точки границы машино-места	Расстояние, м
1	**2**	**3**
1	2	2.50
2	3	5.30
3	4	2.50
4	1	5.30

2.2. Сведения о координатах специальных меток

N п/п специальной метки	Координаты, м		Средняя квадратическая погрешность определения координат (Mt), м
	X	Y	
1	**2**	**3**	**4**
-	-	-	-

2.3. Сведения о характерных точках границ помещения, в котором расположено машино-место

Номера характерных точек границ помещения	Координаты, м		Средняя квадратическая погрешность определения координат характерных точек (Mt), м
	X	Y	
1	**2**	**3**	**4**
-	-	-	-

Описание местоположения объекта недвижимости

2. Описание местоположения машино-места

Обозначение машино-места (номер) 181-ММ

2.1. Сведения о расстояниях

2.1.1. Сведения о расстояниях от специальных меток до характерных точек границ машино-места

N п/п специальной метки	N п/п характерной точки границы машино-места	Расстояние, м
1	**2**	**3**
м.152	1	7.16
м.152	2	4.67
м.152	3	6.63
м.152	4	8.56
м.153	1	0.63
м.153	2	2.21
м.153	3	5.24
м.153	4	4.79

2.1.2. Сведения о расстояниях между характерными точками границ машино-места

N п/п характерной точки границы машино-места	N п/п характерной точки границы машино-места	Расстояние, м
1	**2**	**3**
1	2	2.50
2	3	5.30
3	4	2.50
4	1	5.30

2.2. Сведения о координатах специальных меток

N п/п специальной метки	Координаты, м		Средняя квадратическая погрешность определения координат (Mt), м
	X	Y	
1	**2**	**3**	**4**
-	-	-	-

2.3. Сведения о характерных точках границ помещения, в котором расположено машино-место

Номера характерных точек границ помещения	Координаты, м		Средняя квадратическая погрешность определения координат характерных точек (Mt), м
	X	Y	
1	**2**	**3**	**4**
-	-	-	-

Описание местоположения объекта недвижимости

2. Описание местоположения машино-места

Обозначение машино-места (номер) 182-ММ

2.1. Сведения о расстояниях

2.1.1. Сведения о расстояниях от специальных меток до характерных точек границ машино-места

N п/п специальной метки	N п/п характерной точки границы машино-места	Расстояние, м
1	**2**	**3**
м.154	1	2.20
м.154	2	0.63
м.154	3	4.80
м.154	4	5.24
м.155	1	4.67
м.155	2	7.17
м.155	3	8.67
м.155	4	6.76

2.1.2. Сведения о расстояниях между характерными точками границ машино-места

N п/п характерной точки границы машино-места	N п/п характерной точки границы машино-места	Расстояние, м
1	**2**	**3**
1	2	2.50
2	3	5.30
3	4	2.50
4	1	5.30

2.2. Сведения о координатах специальных меток

N п/п специальной метки	Координаты, м		Средняя квадратическая погрешность определения координат (Mt), м
	X	Y	
1	**2**	**3**	**4**
-	-	-	-

2.3. Сведения о характерных точках границ помещения, в котором расположено машино-место

Номера характерных точек границ помещения	Координаты, м		Средняя квадратическая погрешность определения координат характерных точек (Mt), м
	X	Y	
1	**2**	**3**	**4**
-	-	-	-

Описание местоположения объекта недвижимости

2. Описание местоположения машино-места

Обозначение машино-места (номер) 183-ММ

2.1. Сведения о расстояниях

2.1.1. Сведения о расстояниях от специальных меток до характерных точек границ машино-места

N п/п специальной метки	N п/п характерной точки границы машино-места	Расстояние, м
1	**2**	**3**
м.154	1	4.66
м.154	2	2.20
м.154	3	5.24
м.154	4	6.66
м.155	1	2.19
м.155	2	4.67
м.155	3	6.76
м.155	4	5.35

2.1.2. Сведения о расстояниях между характерными точками границ машино-места

N п/п характерной точки границы машино-места	N п/п характерной точки границы машино-места	Расстояние, м
1	**2**	**3**
1	2	2.50
2	3	5.30
3	4	2.50
4	1	5.30

2.2. Сведения о координатах специальных меток

N п/п специальной метки	Координаты, м		Средняя квадратическая погрешность определения координат (Mt), м
	X	Y	
1	**2**	**3**	**4**
-	-	-	-

2.3. Сведения о характерных точках границ помещения, в котором расположено машино-место

Номера характерных точек границ помещения	Координаты, м		Средняя квадратическая погрешность определения координат характерных точек (Mt), м
	X	Y	
1	**2**	**3**	**4**
-	-	-	-

Описание местоположения объекта недвижимости

2. Описание местоположения машино-места

Обозначение машино-места (номер) 184-ММ

2.1. Сведения о расстояниях

2.1.1. Сведения о расстояниях от специальных меток до характерных точек границ машино-места

N п/п специальной метки	N п/п характерной точки границы машино-места	Расстояние, м
1	**2**	**3**
м.154	1	7.15
м.154	2	4.66
м.154	3	6.66
м.154	4	8.59
м.155	1	0.53
м.155	2	2.19
м.155	3	5.35
м.155	4	4.91

2.1.2. Сведения о расстояниях между характерными точками границ машино-места

N п/п характерной точки границы машино-места	N п/п характерной точки границы машино-места	Расстояние, м
1	**2**	**3**
1	2	2.50
2	3	5.30
3	4	2.50
4	1	5.30

2.2. Сведения о координатах специальных меток

N п/п специальной метки	Координаты, м		Средняя квадратическая погрешность определения координат (Mt), м
	X	Y	
1	**2**	**3**	**4**
-	-	-	-

2.3. Сведения о характерных точках границ помещения, в котором расположено машино-место

Номера характерных точек границ помещения	Координаты, м		Средняя квадратическая погрешность определения координат характерных точек (Mt), м
	X	Y	
1	**2**	**3**	**4**
-	-	-	-

Описание местоположения объекта недвижимости

2. Описание местоположения машино-места

Обозначение машино-места (номер) 185-ММ

2.1. Сведения о расстояниях

2.1.1. Сведения о расстояниях от специальных меток до характерных точек границ машино-места

N п/п специальной метки	N п/п характерной точки границы машино-места	Расстояние, м
1	**2**	**3**
м.154	1	6.42
м.154	2	5.10
м.154	3	10.24
м.154	4	10.95
м.156	1	6.30
м.156	2	4.67
м.156	3	2.65
м.156	4	4.99

2.1.2. Сведения о расстояниях между характерными точками границ машино-места

N п/п характерной точки границы машино-места	N п/п характерной точки границы машино-места	Расстояние, м
1	**2**	**3**
1	2	2.50
2	3	5.30
3	4	2.50
4	1	5.30

2.2. Сведения о координатах специальных меток

N п/п специальной метки	Координаты, м		Средняя квадратическая погрешность определения координат (Mt), м
	X	Y	
1	**2**	**3**	**4**
-	-	-	-

2.3. Сведения о характерных точках границ помещения, в котором расположено машино-место

Номера характерных точек границ помещения	Координаты, м		Средняя квадратическая погрешность определения координат характерных точек (Mt), м
	X	Y	
1	**2**	**3**	**4**
-	-	-	-

Описание местоположения объекта недвижимости

2. Описание местоположения машино-места

Обозначение машино-места (номер) 186-ММ

2.1. Сведения о расстояниях

2.1.1. Сведения о расстояниях от специальных меток до характерных точек границ машино-места

N п/п специальной метки	N п/п характерной точки границы машино-места	Расстояние, м
1	**2**	**3**
м.154	1	5.07
м.154	2	4.85
м.154	3	10.11
м.154	4	10.22
м.156	1	4.62
м.156	2	4.05
м.156	3	1.28
м.156	4	2.56

2.1.2. Сведения о расстояниях между характерными точками границ машино-места

N п/п характерной точки границы машино-места	N п/п характерной точки границы машино-места	Расстояние, м
1	**2**	**3**
1	2	2.50
2	3	5.30
3	4	2.50
4	1	5.30

2.2. Сведения о координатах специальных меток

N п/п специальной метки	Координаты, м		Средняя квадратическая погрешность определения координат (Mt), м
	X	Y	
1	**2**	**3**	**4**
-	-	-	-

2.3. Сведения о характерных точках границ помещения, в котором расположено машино-место

Номера характерных точек границ помещения	Координаты, м		Средняя квадратическая погрешность определения координат характерных точек (Mt), м
	X	Y	
1	**2**	**3**	**4**
-	-	-	-

Описание местоположения объекта недвижимости

2. Описание местоположения машино-места

Обозначение машино-места (номер) 187-ММ

2.1. Сведения о расстояниях

2.1.1. Сведения о расстояниях от специальных меток до характерных точек границ машино-места

N п/п специальной метки	N п/п характерной точки границы машино-места	Расстояние, м
1	**2**	**3**
м.153	1	4.79
м.153	2	5.53
м.153	3	10.46
м.153	4	10.08
м.157	1	4.06
м.157	2	4.63
м.157	3	2.57
м.157	4	1.27

2.1.2. Сведения о расстояниях между характерными точками границ машино-места

N п/п характерной точки границы машино-места	N п/п характерной точки границы машино-места	Расстояние, м
1	**2**	**3**
1	2	2.50
2	3	5.30
3	4	2.50
4	1	5.30

2.2. Сведения о координатах специальных меток

N п/п специальной метки	Координаты, м		Средняя квадратическая погрешность определения координат (Mt), м
	X	Y	
1	**2**	**3**	**4**
-	-	-	-

2.3. Сведения о характерных точках границ помещения, в котором расположено машино-место

Номера характерных точек границ помещения	Координаты, м		Средняя квадратическая погрешность определения координат характерных точек (Mt), м
	X	Y	
1	**2**	**3**	**4**
-	-	-	-

Описание местоположения объекта недвижимости

2. Описание местоположения машино-места

Обозначение машино-места (номер) 188-ММ

2.1. Сведения о расстояниях

2.1.1. Сведения о расстояниях от специальных меток до характерных точек границ машино-места

N п/п специальной метки	N п/п характерной точки границы машино-места	Расстояние, м
1	**2**	**3**
м.153	1	5.53
м.153	2	7.13
м.153	3	11.38
м.153	4	10.46
м.157	1	4.63
м.157	2	6.24
м.157	3	4.91
м.157	4	2.57

2.1.2. Сведения о расстояниях между характерными точками границ машино-места

N п/п характерной точки границы машино-места	N п/п характерной точки границы машино-места	Расстояние, м
1	**2**	**3**
1	2	2.50
2	3	5.30
3	4	2.50
4	1	5.30

2.2. Сведения о координатах специальных меток

N п/п специальной метки	Координаты, м		Средняя квадратическая погрешность определения координат (Mt), м
	X	Y	
1	**2**	**3**	**4**
-	-	-	-

2.3. Сведения о характерных точках границ помещения, в котором расположено машино-место

Номера характерных точек границ помещения	Координаты, м		Средняя квадратическая погрешность определения координат характерных точек (Mt), м
	X	Y	
1	**2**	**3**	**4**
-	-	-	-

Описание местоположения объекта недвижимости

2. Описание местоположения машино-места

Обозначение машино-места (номер) 189-ММ

2.1. Сведения о расстояниях

2.1.1. Сведения о расстояниях от специальных меток до характерных точек границ машино-места

N п/п специальной метки	N п/п характерной точки границы машино-места	Расстояние, м
1	**2**	**3**
м.151	1	5.18
м.151	2	4.75
м.151	3	10.04
м.151	4	10.25
м.158	1	6.30
м.158	2	4.67
м.158	3	2.65
м.158	4	4.99

2.1.2. Сведения о расстояниях между характерными точками границ машино-места

N п/п характерной точки границы машино-места	N п/п характерной точки границы машино-места	Расстояние, м
1	**2**	**3**
1	2	2.50
2	3	5.30
3	4	2.50
4	1	5.30

2.2. Сведения о координатах специальных меток

N п/п специальной метки	Координаты, м		Средняя квадратическая погрешность определения координат (Mt), м
	X	Y	
1	**2**	**3**	**4**
-	-	-	-

2.3. Сведения о характерных точках границ помещения, в котором расположено машино-место

Номера характерных точек границ помещения	Координаты, м		Средняя квадратическая погрешность определения координат характерных точек (Mt), м
	X	Y	
1	**2**	**3**	**4**
-	-	-	-

Описание местоположения объекта недвижимости

2. Описание местоположения машино-места

Обозначение машино-места (номер) 190-ММ

2.1. Сведения о расстояниях

2.1.1. Сведения о расстояниях от специальных меток до характерных точек границ машино-места

N п/п специальной метки	N п/п характерной точки границы машино-места	Расстояние, м
1	**2**	**3**
м.151	1	4.76
м.151	2	5.60
м.151	3	10.47
м.151	4	10.04
м.158	1	4.62
м.158	2	4.06
м.158	3	1.28
м.158	4	2.56

2.1.2. Сведения о расстояниях между характерными точками границ машино-места

N п/п характерной точки границы машино-места	N п/п характерной точки границы машино-места	Расстояние, м
1	**2**	**3**
1	2	2.50
2	3	5.30
3	4	2.50
4	1	5.30

2.2. Сведения о координатах специальных меток

N п/п специальной метки	Координаты, м		Средняя квадратическая погрешность определения координат (Mt), м
	X	Y	
1	**2**	**3**	**4**
-	-	-	-

2.3. Сведения о характерных точках границ помещения, в котором расположено машино-место

Номера характерных точек границ помещения	Координаты, м		Средняя квадратическая погрешность определения координат характерных точек (Mt), м
	X	Y	
1	**2**	**3**	**4**
-	-	-	-

Описание местоположения объекта недвижимости

2. Описание местоположения машино-места

Обозначение машино-места (номер) 191-ММ

2.1. Сведения о расстояниях

2.1.1. Сведения о расстояниях от специальных меток до характерных точек границ машино-места

N п/п специальной метки	N п/п характерной точки границы машино-места	Расстояние, м
1	**2**	**3**
м.150	1	5.72
м.150	2	4.80
м.150	3	10.07
м.150	4	10.54
м.159	1	4.07
м.159	2	4.59
м.159	3	2.48
м.159	4	1.30

2.1.2. Сведения о расстояниях между характерными точками границ машино-места

N п/п характерной точки границы машино-места	N п/п характерной точки границы машино-места	Расстояние, м
1	**2**	**3**
1	2	2.50
2	3	5.30
3	4	2.50
4	1	5.30

2.2. Сведения о координатах специальных меток

N п/п специальной метки	Координаты, м		Средняя квадратическая погрешность определения координат (Mt), м
	X	Y	
1	**2**	**3**	**4**
-	-	-	-

2.3. Сведения о характерных точках границ помещения, в котором расположено машино-место

Номера характерных точек границ помещения	Координаты, м		Средняя квадратическая погрешность определения координат характерных точек (Mt), м
	X	Y	
1	**2**	**3**	**4**
-	-	-	-

Описание местоположения объекта недвижимости

2. Описание местоположения машино-места

Обозначение машино-места (номер) 192-ММ

2.1. Сведения о расстояниях

2.1.1. Сведения о расстояниях от специальных меток до характерных точек границ машино-места

N п/п специальной метки	N п/п характерной точки границы машино-места	Расстояние, м
1	**2**	**3**
м.150	1	4.78
м.150	2	5.12
м.150	3	10.23
м.150	4	10.06
м.159	1	4.64
м.159	2	6.24
м.159	3	4.91
м.159	4	2.57

2.1.2. Сведения о расстояниях между характерными точками границ машино-места

N п/п характерной точки границы машино-места	N п/п характерной точки границы машино-места	Расстояние, м
1	**2**	**3**
1	2	2.50
2	3	5.30
3	4	2.50
4	1	5.30

2.2. Сведения о координатах специальных меток

N п/п специальной метки	Координаты, м		Средняя квадратическая погрешность определения координат (Mt), м
	X	Y	
1	**2**	**3**	**4**
-	-	-	-

2.3. Сведения о характерных точках границ помещения, в котором расположено машино-место

Номера характерных точек границ помещения	Координаты, м		Средняя квадратическая погрешность определения координат характерных точек (Mt), м
	X	Y	
1	**2**	**3**	**4**
-	-	-	-

Описание местоположения объекта недвижимости

2. Описание местоположения машино-места

Обозначение машино-места (номер) 193-ММ

2.1. Сведения о расстояниях

2.1.1. Сведения о расстояниях от специальных меток до характерных точек границ машино-места

N п/п специальной метки	N п/п характерной точки границы машино-места	Расстояние, м
1	**2**	**3**
м.148	1	7.25
м.148	2	5.60
м.148	3	10.47
м.148	4	11.43
м.160	1	6.34
м.160	2	4.70
м.160	3	2.67
м.160	4	5.02

2.1.2. Сведения о расстояниях между характерными точками границ машино-места

N п/п характерной точки границы машино-места	N п/п характерной точки границы машино-места	Расстояние, м
1	**2**	**3**
1	2	2.50
2	3	5.30
3	4	2.50
4	1	5.30

2.2. Сведения о координатах специальных меток

N п/п специальной метки	Координаты, м		Средняя квадратическая погрешность определения координат (Mt), м
	X	Y	
1	**2**	**3**	**4**
-	-	-	-

2.3. Сведения о характерных точках границ помещения, в котором расположено машино-место

Номера характерных точек границ помещения	Координаты, м		Средняя квадратическая погрешность определения координат характерных точек (Mt), м
	X	Y	
1	**2**	**3**	**4**
-	-	-	-

Описание местоположения объекта недвижимости

2. Описание местоположения машино-места

Обозначение машино-места (номер) 194-ММ

2.1. Сведения о расстояниях

2.1.1. Сведения о расстояниях от специальных меток до характерных точек границ машино-места

N п/п специальной метки	N п/п характерной точки границы машино-места	Расстояние, м
1	**2**	**3**
м.148	1	5.54
м.148	2	4.75
м.148	3	10.04
м.148	4	10.44
м.160	1	4.65
м.160	2	4.07
м.160	3	1.26
м.160	4	2.58

2.1.2. Сведения о расстояниях между характерными точками границ машино-места

N п/п характерной точки границы машино-места	N п/п характерной точки границы машино-места	Расстояние, м
1	**2**	**3**
1	2	2.50
2	3	5.30
3	4	2.50
4	1	5.30

2.2. Сведения о координатах специальных меток

N п/п специальной метки	Координаты, м		Средняя квадратическая погрешность определения координат (Mt), м
	X	Y	
1	**2**	**3**	**4**
-	-	-	-

2.3. Сведения о характерных точках границ помещения, в котором расположено машино-место

Номера характерных точек границ помещения	Координаты, м		Средняя квадратическая погрешность определения координат характерных точек (Mt), м
	X	Y	
1	**2**	**3**	**4**
-	-	-	-

Описание местоположения объекта недвижимости

2. Описание местоположения машино-места

Обозначение машино-места (номер) 195-ММ

2.1. Сведения о расстояниях

2.1.1. Сведения о расстояниях от специальных меток до характерных точек границ машино-места

N п/п специальной метки	N п/п характерной точки границы машино-места	Расстояние, м
1	**2**	**3**
м.147	1	4.83
м.147	2	4.96
м.147	3	10.14
м.147	4	10.07
м.161	1	4.09
м.161	2	4.60
м.161	3	2.47
м.161	4	1.28

2.1.2. Сведения о расстояниях между характерными точками границ машино-места

N п/п характерной точки границы машино-места	N п/п характерной точки границы машино-места	Расстояние, м
1	**2**	**3**
1	2	2.50
2	3	5.30
3	4	2.50
4	1	5.30

2.2. Сведения о координатах специальных меток

N п/п специальной метки	Координаты, м		Средняя квадратическая погрешность определения координат (Mt), м
	X	Y	
1	**2**	**3**	**4**
-	-	-	-

2.3. Сведения о характерных точках границ помещения, в котором расположено машино-место

Номера характерных точек границ помещения	Координаты, м		Средняя квадратическая погрешность определения координат характерных точек (Mt), м
	X	Y	
1	**2**	**3**	**4**
-	-	-	-

Характеристики объекта недвижимости		
№ п/п	**Наименование характеристики**	**Значение характеристики**
1	**2**	**3**
1	**Вид объекта недвижимости**	Здание
2	**Кадастровый номер объекта недвижимости**	-
3	**Ранее присвоенный государственный учетный номер объекта недвижимости (кадастровый, инвентарный или условный номер)**	-
	Кадастровый номер исходного объекта недвижимости	-
4	**Кадастровый номер земельного участка (земельных участков), в пределах которого (которых) расположен объект недвижимости**	78:43:0000000:21
5	**Номер кадастрового квартала (кадастровых кварталов), в пределах которого (которых) расположен объект недвижимости**	78:06:0002923
6	**Кадастровый номер иного объекта недвижимости, в пределах (в составе) которого расположен объект недвижимости**	-
	Номер, тип этажа (этажей), на котором (которых) расположено помещение	-
	Номер, тип этажа, на котором расположено машино-место	-
	Обозначение (номер) помещения, машино-места на поэтажном плане	-
7	**Адрес объекта недвижимости**	Российская Федерация, Санкт-Петербург, внутригородское муниципальное образование Санкт-Петербурга муниципальный округ Морской, улица Челюскина, дом 6, строение 1
	Дата последнего обновления записи в государственном адресном реестре	12.10.2021
	Местоположение объекта недвижимости	-
	Дополнение местоположения объекта недвижимости	-
8	**Назначение объекта недвижимости**	Многоквартирный дом
	Проектируемое назначение объекта незавершенного строительства	-
9	**Наименование объекта недвижимости**	-
10	**Количество этажей объекта недвижимости**	7-18
	в том числе подземных	1
11	**Материал наружных стен здания**	Монолитные, Из прочих материалов
12	**Год ввода объекта недвижимости в эксплуатацию по завершении его строительства**	-
	Год завершения строительства объекта недвижимости	2021
13	**Площадь объекта недвижимости (Р), м²**	44039.6
14	**Вид (виды) разрешенного использования объекта недвижимости**	многоэтажная жилая застройка (высотная застройка)
15	**Основная характеристика сооружения и ее значение**	-

15	**Основная характеристика объекта незавершенного строительства и ее проектируемое значение**	-
16	**Степень готовности объекта незавершенного строительства, %**	-
17	**Сведения о включении объекта недвижимости в единый государственный реестр объектов культурного наследия (памятников истории и культуры) народов Российской Федерации**	
	Регистрационный номер, вид и наименование объекта недвижимости в едином государственном реестре объектов культурного наследия (памятников истории и культуры) народов Российской Федерации либо регистрационный номер учетной карты объекта, представляющего собой историко-культурную ценность, вид и наименование выявленного объекта культурного наследия	-
	Реквизиты решений Правительства Российской Федерации, органов охраны объектов культурного наследия о включении объекта недвижимости в единый государственный реестр объектов культурного наследия (памятников истории и культуры) народов Российской Федерации либо об отнесении объекта недвижимости к выявленным объектам культурного наследия, подлежащим государственной охране	-
	Реквизиты документа, на основании которого установлены требования к сохранению, содержанию и использованию объектов культурного наследия (памятников истории и культуры) народов Российской Федерации, требования к обеспечению доступа к таким объектам либо выявленного объекта культурного наследия	-

Характеристики помещений, машино-мест в здании, сооружении

№ п/п	Наименование характеристики	Значение характеристики
1	2	3
1	Кадастровый номер либо ранее присвоенный государственный учетный номер помещения, машино-места (кадастровый, инвентарный или условный номер)	-
	Кадастровый номер исходного объекта недвижимости (объектов недвижимости)	-
2	Номер, тип этажа (этажей), на котором (которых) расположено помещение	2, Этаж
3	Обозначение (номер) помещения, машино-места на поэтажном плане	1
4	Адрес помещения, машино-места	Российская Федерация, Санкт-Петербург, внутригородское муниципальное образование Санкт-Петербурга муниципальный округ Морской, улица Челюскина, дом 6, строение 1, квартира 1
	Местоположение помещения, машино-места	-
	Дополнение местоположения помещения, машино-места	-
5	Назначение помещения	Жилое, Квартира
6	Вид (виды) разрешенного использования	-
7	Площадь помещения, машино-места (Р), м2	36.5
8	Наименование помещения	-

№ п/п	Наименование характеристики	Значение характеристики
1	2	3
1	Кадастровый номер либо ранее присвоенный государственный учетный номер помещения, машино-места (кадастровый, инвентарный или условный номер)	-
	Кадастровый номер исходного объекта недвижимости (объектов недвижимости)	-
2	Номер, тип этажа (этажей), на котором (которых) расположено помещение	2, Этаж
3	Обозначение (номер) помещения, машино-места на поэтажном плане	2
4	Адрес помещения, машино-места	Российская Федерация, Санкт-Петербург, внутригородское муниципальное образование Санкт-Петербурга муниципальный округ Морской, улица Челюскина, дом 6, строение 1, квартира 2
	Местоположение помещения, машино-места	-
	Дополнение местоположения помещения, машино-места	-
5	Назначение помещения	Жилое, Квартира
6	Вид (виды) разрешенного использования	-
7	Площадь помещения, машино-места (Р), м2	80.1
8	Наименование помещения	-

№ п/п	Наименование характеристики	Значение характеристики
1	2	3
1	Кадастровый номер либо ранее присвоенный государственный учетный номер помещения, машино-места (кадастровый, инвентарный или условный номер)	-
	Кадастровый номер исходного объекта недвижимости (объектов недвижимости)	-
2	Номер, тип этажа (этажей), на котором (которых) расположено помещение	2, Этаж
3	Обозначение (номер) помещения, машино-места на поэтажном плане	3
4	Адрес помещения, машино-места	Российская Федерация, Санкт-Петербург, внутригородское муниципальное образование Санкт-Петербурга муниципальный округ Морской, улица Челюскина, дом 6, строение 1, квартира 3
	Местоположение помещения, машино-места	-
	Дополнение местоположения помещения, машино-места	-
5	Назначение помещения	Жилое, Квартира
6	Вид (виды) разрешенного использования	-
7	Площадь помещения, машино-места (Р), м2	53.4
8	Наименование помещения	-

№ п/п	Наименование характеристики	Значение характеристики
1	2	3
1	Кадастровый номер либо ранее присвоенный государственный учетный номер помещения, машино-места (кадастровый, инвентарный или условный номер)	-
	Кадастровый номер исходного объекта недвижимости (объектов недвижимости)	-
2	Номер, тип этажа (этажей), на котором (которых) расположено помещение	2, Этаж
3	Обозначение (номер) помещения, машино-места на поэтажном плане	4
4	Адрес помещения, машино-места	Российская Федерация, Санкт-Петербург, внутригородское муниципальное образование Санкт-Петербурга муниципальный округ Морской, улица Челюскина, дом 6, строение 1, квартира 4
	Местоположение помещения, машино-места	-
	Дополнение местоположения помещения, машино-места	-
5	Назначение помещения	Жилое, Квартира
6	Вид (виды) разрешенного использования	-
7	Площадь помещения, машино-места (Р), м2	33.5
8	Наименование помещения	-

№ п/п	Наименование характеристики	Значение характеристики
1	2	3
1	Кадастровый номер либо ранее присвоенный государственный учетный номер помещения, машино-места (кадастровый, инвентарный или условный номер)	-
	Кадастровый номер исходного объекта недвижимости (объектов недвижимости)	-
2	Номер, тип этажа (этажей), на котором (которых) расположено помещение	2, Этаж
3	Обозначение (номер) помещения, машино-места на поэтажном плане	5
4	Адрес помещения, машино-места	Российская Федерация, Санкт-Петербург, внутригородское муниципальное образование Санкт-Петербурга муниципальный округ Морской, улица Челюскина, дом 6, строение 1, квартира 5
	Местоположение помещения, машино-места	-
	Дополнение местоположения помещения, машино-места	-
5	Назначение помещения	Жилое, Квартира
6	Вид (виды) разрешенного использования	-
7	Площадь помещения, машино-места (Р), м2	34.0
8	Наименование помещения	-

№ п/п	Наименование характеристики	Значение характеристики
1	2	3
1	Кадастровый номер либо ранее присвоенный государственный учетный номер помещения, машино-места (кадастровый, инвентарный или условный номер)	-
	Кадастровый номер исходного объекта недвижимости (объектов недвижимости)	-
2	Номер, тип этажа (этажей), на котором (которых) расположено помещение	2, Этаж
3	Обозначение (номер) помещения, машино-места на поэтажном плане	6
4	Адрес помещения, машино-места	Российская Федерация, Санкт-Петербург, внутригородское муниципальное образование Санкт-Петербурга муниципальный округ Морской, улица Челюскина, дом 6, строение 1, квартира 6
	Местоположение помещения, машино-места	-
	Дополнение местоположения помещения, машино-места	-
5	Назначение помещения	Жилое, Квартира
6	Вид (виды) разрешенного использования	-
7	Площадь помещения, машино-места (Р), м2	38.8
8	Наименование помещения	-

№ п/п	Наименование характеристики	Значение характеристики
1	2	3
1	Кадастровый номер либо ранее присвоенный государственный учетный номер помещения, машино-места (кадастровый, инвентарный или условный номер)	-
	Кадастровый номер исходного объекта недвижимости (объектов недвижимости)	-
2	Номер, тип этажа (этажей), на котором (которых) расположено помещение	2, Этаж
3	Обозначение (номер) помещения, машино-места на поэтажном плане	7
4	Адрес помещения, машино-места	Российская Федерация, Санкт-Петербург, внутригородское муниципальное образование Санкт-Петербурга муниципальный округ Морской, улица Челюскина, дом 6, строение 1, квартира 7
	Местоположение помещения, машино-места	-
	Дополнение местоположения помещения, машино-места	-
5	Назначение помещения	Жилое, Квартира
6	Вид (виды) разрешенного использования	-
7	Площадь помещения, машино-места (Р), м2	34.3
8	Наименование помещения	-

№ п/п	Наименование характеристики	Значение характеристики
1	2	3
1	Кадастровый номер либо ранее присвоенный государственный учетный номер помещения, машино-места (кадастровый, инвентарный или условный номер)	-
	Кадастровый номер исходного объекта недвижимости (объектов недвижимости)	-
2	Номер, тип этажа (этажей), на котором (которых) расположено помещение	3, Этаж
3	Обозначение (номер) помещения, машино-места на поэтажном плане	8
4	Адрес помещения, машино-места	Российская Федерация, Санкт-Петербург, внутригородское муниципальное образование Санкт-Петербурга муниципальный округ Морской, улица Челюскина, дом 6, строение 1, квартира 8
	Местоположение помещения, машино-места	-
	Дополнение местоположения помещения, машино-места	-
5	Назначение помещения	Жилое, Квартира
6	Вид (виды) разрешенного использования	-
7	Площадь помещения, машино-места (Р), м2	36.1
8	Наименование помещения	-

№ п/п	Наименование характеристики	Значение характеристики
1	2	3
1	Кадастровый номер либо ранее присвоенный государственный учетный номер помещения, машино-места (кадастровый, инвентарный или условный номер)	-
	Кадастровый номер исходного объекта недвижимости (объектов недвижимости)	-
2	Номер, тип этажа (этажей), на котором (которых) расположено помещение	3, Этаж
3	Обозначение (номер) помещения, машино-места на поэтажном плане	9
4	Адрес помещения, машино-места	Российская Федерация, Санкт-Петербург, внутригородское муниципальное образование Санкт-Петербурга муниципальный округ Морской, улица Челюскина, дом 6, строение 1, квартира 9
	Местоположение помещения, машино-места	-
	Дополнение местоположения помещения, машино-места	-
5	Назначение помещения	Жилое, Квартира
6	Вид (виды) разрешенного использования	-
7	Площадь помещения, машино-места (Р), м2	79.4
8	Наименование помещения	-

№ п/п	Наименование характеристики	Значение характеристики
1	2	3
1	Кадастровый номер либо ранее присвоенный государственный учетный номер помещения, машино-места (кадастровый, инвентарный или условный номер)	-
	Кадастровый номер исходного объекта недвижимости (объектов недвижимости)	-
2	Номер, тип этажа (этажей), на котором (которых) расположено помещение	3, Этаж
3	Обозначение (номер) помещения, машино-места на поэтажном плане	10
4	Адрес помещения, машино-места	Российская Федерация, Санкт-Петербург, внутригородское муниципальное образование Санкт-Петербурга муниципальный округ Морской, улица Челюскина, дом 6, строение 1, квартира 10
	Местоположение помещения, машино-места	-
	Дополнение местоположения помещения, машино-места	-
5	Назначение помещения	Жилое, Квартира
6	Вид (виды) разрешенного использования	-
7	Площадь помещения, машино-места (Р), м2	52.6
8	Наименование помещения	-

№ п/п	Наименование характеристики	Значение характеристики
1	2	3
1	Кадастровый номер либо ранее присвоенный государственный учетный номер помещения, машино-места (кадастровый, инвентарный или условный номер)	-
	Кадастровый номер исходного объекта недвижимости (объектов недвижимости)	-
2	Номер, тип этажа (этажей), на котором (которых) расположено помещение	3, Этаж
3	Обозначение (номер) помещения, машино-места на поэтажном плане	11
4	Адрес помещения, машино-места	Российская Федерация, Санкт-Петербург, внутригородское муниципальное образование Санкт-Петербурга муниципальный округ Морской, улица Челюскина, дом 6, строение 1, квартира 11
	Местоположение помещения, машино-места	-
	Дополнение местоположения помещения, машино-места	-
5	Назначение помещения	Жилое, Квартира
6	Вид (виды) разрешенного использования	-
7	Площадь помещения, машино-места (Р), м2	33.1
8	Наименование помещения	-

№ п/п	Наименование характеристики	Значение характеристики
1	2	3
1	Кадастровый номер либо ранее присвоенный государственный учетный номер помещения, машино-места (кадастровый, инвентарный или условный номер)	-
	Кадастровый номер исходного объекта недвижимости (объектов недвижимости)	-
2	Номер, тип этажа (этажей), на котором (которых) расположено помещение	3, Этаж
3	Обозначение (номер) помещения, машино-места на поэтажном плане	12
4	Адрес помещения, машино-места	Российская Федерация, Санкт-Петербург, внутригородское муниципальное образование Санкт-Петербурга муниципальный округ Морской, улица Челюскина, дом 6, строение 1, квартира 12
	Местоположение помещения, машино-места	-
	Дополнение местоположения помещения, машино-места	-
5	Назначение помещения	Жилое, Квартира
6	Вид (виды) разрешенного использования	-
7	Площадь помещения, машино-места (Р), м2	33.4
8	Наименование помещения	-

№ п/п	Наименование характеристики	Значение характеристики
1	2	3
1	Кадастровый номер либо ранее присвоенный государственный учетный номер помещения, машино-места (кадастровый, инвентарный или условный номер)	-
	Кадастровый номер исходного объекта недвижимости (объектов недвижимости)	-
2	Номер, тип этажа (этажей), на котором (которых) расположено помещение	3, Этаж
3	Обозначение (номер) помещения, машино-места на поэтажном плане	13
4	Адрес помещения, машино-места	Российская Федерация, Санкт-Петербург, внутригородское муниципальное образование Санкт-Петербурга муниципальный округ Морской, улица Челюскина, дом 6, строение 1, квартира 13
	Местоположение помещения, машино-места	-
	Дополнение местоположения помещения, машино-места	-
5	Назначение помещения	Жилое, Квартира
6	Вид (виды) разрешенного использования	-
7	Площадь помещения, машино-места (Р), м2	38.7
8	Наименование помещения	-

№ п/п	Наименование характеристики	Значение характеристики
1	2	3
1	Кадастровый номер либо ранее присвоенный государственный учетный номер помещения, машино-места (кадастровый, инвентарный или условный номер)	-
	Кадастровый номер исходного объекта недвижимости (объектов недвижимости)	-
2	Номер, тип этажа (этажей), на котором (которых) расположено помещение	3, Этаж
3	Обозначение (номер) помещения, машино-места на поэтажном плане	14
4	Адрес помещения, машино-места	Российская Федерация, Санкт-Петербург, внутригородское муниципальное образование Санкт-Петербурга муниципальный округ Морской, улица Челюскина, дом 6, строение 1, квартира 14
	Местоположение помещения, машино-места	-
	Дополнение местоположения помещения, машино-места	-
5	Назначение помещения	Жилое, Квартира
6	Вид (виды) разрешенного использования	-
7	Площадь помещения, машино-места (Р), м2	33.9
8	Наименование помещения	-

№ п/п	Наименование характеристики	Значение характеристики
1	2	3
1	Кадастровый номер либо ранее присвоенный государственный учетный номер помещения, машино-места (кадастровый, инвентарный или условный номер)	-
	Кадастровый номер исходного объекта недвижимости (объектов недвижимости)	-
2	Номер, тип этажа (этажей), на котором (которых) расположено помещение	4, Этаж
3	Обозначение (номер) помещения, машино-места на поэтажном плане	15
4	Адрес помещения, машино-места	Российская Федерация, Санкт-Петербург, внутригородское муниципальное образование Санкт-Петербурга муниципальный округ Морской, улица Челюскина, дом 6, строение 1, квартира 15
	Местоположение помещения, машино-места	-
	Дополнение местоположения помещения, машино-места	-
5	Назначение помещения	Жилое, Квартира
6	Вид (виды) разрешенного использования	-
7	Площадь помещения, машино-места (Р), м2	36.0
8	Наименование помещения	-

№ п/п	Наименование характеристики	Значение характеристики
1	2	3
1	Кадастровый номер либо ранее присвоенный государственный учетный номер помещения, машино-места (кадастровый, инвентарный или условный номер)	-
	Кадастровый номер исходного объекта недвижимости (объектов недвижимости)	-
2	Номер, тип этажа (этажей), на котором (которых) расположено помещение	4, Этаж
3	Обозначение (номер) помещения, машино-места на поэтажном плане	16
4	Адрес помещения, машино-места	Российская Федерация, Санкт-Петербург, внутригородское муниципальное образование Санкт-Петербурга муниципальный округ Морской, улица Челюскина, дом 6, строение 1, квартира 16
	Местоположение помещения, машино-места	-
	Дополнение местоположения помещения, машино-места	-
5	Назначение помещения	Жилое, Квартира
6	Вид (виды) разрешенного использования	-
7	Площадь помещения, машино-места (Р), м2	79.2
8	Наименование помещения	-

№ п/п	Наименование характеристики	Значение характеристики
1	2	3
1	Кадастровый номер либо ранее присвоенный государственный учетный номер помещения, машино-места (кадастровый, инвентарный или условный номер)	-
	Кадастровый номер исходного объекта недвижимости (объектов недвижимости)	-
2	Номер, тип этажа (этажей), на котором (которых) расположено помещение	4, Этаж
3	Обозначение (номер) помещения, машино-места на поэтажном плане	17
4	Адрес помещения, машино-места	Российская Федерация, Санкт-Петербург, внутригородское муниципальное образование Санкт-Петербурга муниципальный округ Морской, улица Челюскина, дом 6, строение 1, квартира 17
	Местоположение помещения, машино-места	-
	Дополнение местоположения помещения, машино-места	-
5	Назначение помещения	Жилое, Квартира
6	Вид (виды) разрешенного использования	-
7	Площадь помещения, машино-места (Р), м2	52.5
8	Наименование помещения	-

№ п/п	Наименование характеристики	Значение характеристики
1	2	3
1	Кадастровый номер либо ранее присвоенный государственный учетный номер помещения, машино-места (кадастровый, инвентарный или условный номер)	-
	Кадастровый номер исходного объекта недвижимости (объектов недвижимости)	-
2	Номер, тип этажа (этажей), на котором (которых) расположено помещение	4, Этаж
3	Обозначение (номер) помещения, машино-места на поэтажном плане	18
4	Адрес помещения, машино-места	Российская Федерация, Санкт-Петербург, внутригородское муниципальное образование Санкт-Петербурга муниципальный округ Морской, улица Челюскина, дом 6, строение 1, квартира 18
	Местоположение помещения, машино-места	-
	Дополнение местоположения помещения, машино-места	-
5	Назначение помещения	Жилое, Квартира
6	Вид (виды) разрешенного использования	-
7	Площадь помещения, машино-места (Р), м2	33.1
8	Наименование помещения	-

№ п/п	Наименование характеристики	Значение характеристики
1	2	3
1	Кадастровый номер либо ранее присвоенный государственный учетный номер помещения, машино-места (кадастровый, инвентарный или условный номер)	-
	Кадастровый номер исходного объекта недвижимости (объектов недвижимости)	-
2	Номер, тип этажа (этажей), на котором (которых) расположено помещение	4, Этаж
3	Обозначение (номер) помещения, машино-места на поэтажном плане	19
4	Адрес помещения, машино-места	Российская Федерация, Санкт-Петербург, внутригородское муниципальное образование Санкт-Петербурга муниципальный округ Морской, улица Челюскина, дом 6, строение 1, квартира 19
	Местоположение помещения, машино-места	-
	Дополнение местоположения помещения, машино-места	-
5	Назначение помещения	Жилое, Квартира
6	Вид (виды) разрешенного использования	-
7	Площадь помещения, машино-места (Р), м2	33.4
8	Наименование помещения	-

№ п/п	Наименование характеристики	Значение характеристики
1	2	3
1	Кадастровый номер либо ранее присвоенный государственный учетный номер помещения, машино-места (кадастровый, инвентарный или условный номер)	-
	Кадастровый номер исходного объекта недвижимости (объектов недвижимости)	-
2	Номер, тип этажа (этажей), на котором (которых) расположено помещение	4, Этаж
3	Обозначение (номер) помещения, машино-места на поэтажном плане	20
4	Адрес помещения, машино-места	Российская Федерация, Санкт-Петербург, внутригородское муниципальное образование Санкт-Петербурга муниципальный округ Морской, улица Челюскина, дом 6, строение 1, квартира 20
	Местоположение помещения, машино-места	-
	Дополнение местоположения помещения, машино-места	-
5	Назначение помещения	Жилое, Квартира
6	Вид (виды) разрешенного использования	-
7	Площадь помещения, машино-места (Р), м2	38.3
8	Наименование помещения	-

№ п/п	Наименование характеристики	Значение характеристики
1	2	3
1	Кадастровый номер либо ранее присвоенный государственный учетный номер помещения, машино-места (кадастровый, инвентарный или условный номер)	-
	Кадастровый номер исходного объекта недвижимости (объектов недвижимости)	-
2	Номер, тип этажа (этажей), на котором (которых) расположено помещение	4, Этаж
3	Обозначение (номер) помещения, машино-места на поэтажном плане	21
4	Адрес помещения, машино-места	Российская Федерация, Санкт-Петербург, внутригородское муниципальное образование Санкт-Петербурга муниципальный округ Морской, улица Челюскина, дом 6, строение 1, квартира 21
	Местоположение помещения, машино-места	-
	Дополнение местоположения помещения, машино-места	-
5	Назначение помещения	Жилое, Квартира
6	Вид (виды) разрешенного использования	-
7	Площадь помещения, машино-места (Р), м2	34.0
8	Наименование помещения	-

№ п/п	Наименование характеристики	Значение характеристики
1	2	3
1	Кадастровый номер либо ранее присвоенный государственный учетный номер помещения, машино-места (кадастровый, инвентарный или условный номер)	-
	Кадастровый номер исходного объекта недвижимости (объектов недвижимости)	-
2	Номер, тип этажа (этажей), на котором (которых) расположено помещение	5, Этаж
3	Обозначение (номер) помещения, машино-места на поэтажном плане	22
4	Адрес помещения, машино-места	Российская Федерация, Санкт-Петербург, внутригородское муниципальное образование Санкт-Петербурга муниципальный округ Морской, улица Челюскина, дом 6, строение 1, квартира 22
	Местоположение помещения, машино-места	-
	Дополнение местоположения помещения, машино-места	-
5	Назначение помещения	Жилое, Квартира
6	Вид (виды) разрешенного использования	-
7	Площадь помещения, машино-места (Р), м2	36.0
8	Наименование помещения	-

№ п/п	Наименование характеристики	Значение характеристики
1	2	3
1	Кадастровый номер либо ранее присвоенный государственный учетный номер помещения, машино-места (кадастровый, инвентарный или условный номер)	-
	Кадастровый номер исходного объекта недвижимости (объектов недвижимости)	-
2	Номер, тип этажа (этажей), на котором (которых) расположено помещение	5, Этаж
3	Обозначение (номер) помещения, машино-места на поэтажном плане	23
4	Адрес помещения, машино-места	Российская Федерация, Санкт-Петербург, внутригородское муниципальное образование Санкт-Петербурга муниципальный округ Морской, улица Челюскина, дом 6, строение 1, квартира 23
	Местоположение помещения, машино-места	-
	Дополнение местоположения помещения, машино-места	-
5	Назначение помещения	Жилое, Квартира
6	Вид (виды) разрешенного использования	-
7	Площадь помещения, машино-места (Р), м2	79.3
8	Наименование помещения	-

№ п/п	Наименование характеристики	Значение характеристики
1	2	3
1	Кадастровый номер либо ранее присвоенный государственный учетный номер помещения, машино-места (кадастровый, инвентарный или условный номер)	-
	Кадастровый номер исходного объекта недвижимости (объектов недвижимости)	-
2	Номер, тип этажа (этажей), на котором (которых) расположено помещение	5, Этаж
3	Обозначение (номер) помещения, машино-места на поэтажном плане	24
4	Адрес помещения, машино-места	Российская Федерация, Санкт-Петербург, внутригородское муниципальное образование Санкт-Петербурга муниципальный округ Морской, улица Челюскина, дом 6, строение 1, квартира 24
	Местоположение помещения, машино-места	-
	Дополнение местоположения помещения, машино-места	-
5	Назначение помещения	Жилое, Квартира
6	Вид (виды) разрешенного использования	-
7	Площадь помещения, машино-места (Р), м2	52.6
8	Наименование помещения	-

№ п/п	Наименование характеристики	Значение характеристики
1	2	3
1	Кадастровый номер либо ранее присвоенный государственный учетный номер помещения, машино-места (кадастровый, инвентарный или условный номер)	-
	Кадастровый номер исходного объекта недвижимости (объектов недвижимости)	-
2	Номер, тип этажа (этажей), на котором (которых) расположено помещение	5, Этаж
3	Обозначение (номер) помещения, машино-места на поэтажном плане	25
4	Адрес помещения, машино-места	Российская Федерация, Санкт-Петербург, внутригородское муниципальное образование Санкт-Петербурга муниципальный округ Морской, улица Челюскина, дом 6, строение 1, квартира 25
	Местоположение помещения, машино-места	-
	Дополнение местоположения помещения, машино-места	-
5	Назначение помещения	Жилое, Квартира
6	Вид (виды) разрешенного использования	-
7	Площадь помещения, машино-места (Р), м2	33.2
8	Наименование помещения	-

№ п/п	Наименование характеристики	Значение характеристики
1	2	3
1	Кадастровый номер либо ранее присвоенный государственный учетный номер помещения, машино-места (кадастровый, инвентарный или условный номер)	-
	Кадастровый номер исходного объекта недвижимости (объектов недвижимости)	-
2	Номер, тип этажа (этажей), на котором (которых) расположено помещение	5, Этаж
3	Обозначение (номер) помещения, машино-места на поэтажном плане	26
4	Адрес помещения, машино-места	Российская Федерация, Санкт-Петербург, внутригородское муниципальное образование Санкт-Петербурга муниципальный округ Морской, улица Челюскина, дом 6, строение 1, квартира 26
	Местоположение помещения, машино-места	-
	Дополнение местоположения помещения, машино-места	-
5	Назначение помещения	Жилое, Квартира
6	Вид (виды) разрешенного использования	-
7	Площадь помещения, машино-места (Р), м2	33.4
8	Наименование помещения	-

№ п/п	Наименование характеристики	Значение характеристики
1	2	3
1	Кадастровый номер либо ранее присвоенный государственный учетный номер помещения, машино-места (кадастровый, инвентарный или условный номер)	-
	Кадастровый номер исходного объекта недвижимости (объектов недвижимости)	-
2	Номер, тип этажа (этажей), на котором (которых) расположено помещение	5, Этаж
3	Обозначение (номер) помещения, машино-места на поэтажном плане	27
4	Адрес помещения, машино-места	Российская Федерация, Санкт-Петербург, внутригородское муниципальное образование Санкт-Петербурга муниципальный округ Морской, улица Челюскина, дом 6, строение 1, квартира 27
	Местоположение помещения, машино-места	-
	Дополнение местоположения помещения, машино-места	-
5	Назначение помещения	Жилое, Квартира
6	Вид (виды) разрешенного использования	-
7	Площадь помещения, машино-места (Р), м2	38.6
8	Наименование помещения	-

№ п/п	Наименование характеристики	Значение характеристики
1	2	3
1	Кадастровый номер либо ранее присвоенный государственный учетный номер помещения, машино-места (кадастровый, инвентарный или условный номер)	-
	Кадастровый номер исходного объекта недвижимости (объектов недвижимости)	-
2	Номер, тип этажа (этажей), на котором (которых) расположено помещение	5, Этаж
3	Обозначение (номер) помещения, машино-места на поэтажном плане	28
4	Адрес помещения, машино-места	Российская Федерация, Санкт-Петербург, внутригородское муниципальное образование Санкт-Петербурга муниципальный округ Морской, улица Челюскина, дом 6, строение 1, квартира 28
	Местоположение помещения, машино-места	-
	Дополнение местоположения помещения, машино-места	-
5	Назначение помещения	Жилое, Квартира
6	Вид (виды) разрешенного использования	-
7	Площадь помещения, машино-места (Р), м2	34.3
8	Наименование помещения	-

№ п/п	Наименование характеристики	Значение характеристики
1	2	3
1	Кадастровый номер либо ранее присвоенный государственный учетный номер помещения, машино-места (кадастровый, инвентарный или условный номер)	-
	Кадастровый номер исходного объекта недвижимости (объектов недвижимости)	-
2	Номер, тип этажа (этажей), на котором (которых) расположено помещение	6, Этаж
3	Обозначение (номер) помещения, машино-места на поэтажном плане	29
4	Адрес помещения, машино-места	Российская Федерация, Санкт-Петербург, внутригородское муниципальное образование Санкт-Петербурга муниципальный округ Морской, улица Челюскина, дом 6, строение 1, квартира 29
	Местоположение помещения, машино-места	-
	Дополнение местоположения помещения, машино-места	-
5	Назначение помещения	Жилое, Квартира
6	Вид (виды) разрешенного использования	-
7	Площадь помещения, машино-места (Р), м2	36.1
8	Наименование помещения	-

№ п/п	Наименование характеристики	Значение характеристики
1	2	3
1	Кадастровый номер либо ранее присвоенный государственный учетный номер помещения, машино-места (кадастровый, инвентарный или условный номер)	-
	Кадастровый номер исходного объекта недвижимости (объектов недвижимости)	-
2	Номер, тип этажа (этажей), на котором (которых) расположено помещение	6, Этаж
3	Обозначение (номер) помещения, машино-места на поэтажном плане	30
4	Адрес помещения, машино-места	Российская Федерация, Санкт-Петербург, внутригородское муниципальное образование Санкт-Петербурга муниципальный округ Морской, улица Челюскина, дом 6, строение 1, квартира 30
	Местоположение помещения, машино-места	-
	Дополнение местоположения помещения, машино-места	-
5	Назначение помещения	Жилое, Квартира
6	Вид (виды) разрешенного использования	-
7	Площадь помещения, машино-места (Р), м2	79.7
8	Наименование помещения	-

№ п/п	Наименование характеристики	Значение характеристики
1	2	3
1	Кадастровый номер либо ранее присвоенный государственный учетный номер помещения, машино-места (кадастровый, инвентарный или условный номер)	-
	Кадастровый номер исходного объекта недвижимости (объектов недвижимости)	-
2	Номер, тип этажа (этажей), на котором (которых) расположено помещение	6, Этаж
3	Обозначение (номер) помещения, машино-места на поэтажном плане	31
4	Адрес помещения, машино-места	Российская Федерация, Санкт-Петербург, внутригородское муниципальное образование Санкт-Петербурга муниципальный округ Морской, улица Челюскина, дом 6, строение 1, квартира 31
	Местоположение помещения, машино-места	-
	Дополнение местоположения помещения, машино-места	-
5	Назначение помещения	Жилое, Квартира
6	Вид (виды) разрешенного использования	-
7	Площадь помещения, машино-места (Р), м2	52.7
8	Наименование помещения	-

№ п/п	Наименование характеристики	Значение характеристики
1	2	3
1	Кадастровый номер либо ранее присвоенный государственный учетный номер помещения, машино-места (кадастровый, инвентарный или условный номер)	-
	Кадастровый номер исходного объекта недвижимости (объектов недвижимости)	-
2	Номер, тип этажа (этажей), на котором (которых) расположено помещение	6, Этаж
3	Обозначение (номер) помещения, машино-места на поэтажном плане	32
4	Адрес помещения, машино-места	Российская Федерация, Санкт-Петербург, внутригородское муниципальное образование Санкт-Петербурга муниципальный округ Морской, улица Челюскина, дом 6, строение 1, квартира 32
	Местоположение помещения, машино-места	-
	Дополнение местоположения помещения, машино-места	-
5	Назначение помещения	Жилое, Квартира
6	Вид (виды) разрешенного использования	-
7	Площадь помещения, машино-места (Р), м2	33.1
8	Наименование помещения	-

№ п/п	Наименование характеристики	Значение характеристики
1	2	3
1	Кадастровый номер либо ранее присвоенный государственный учетный номер помещения, машино-места (кадастровый, инвентарный или условный номер)	-
	Кадастровый номер исходного объекта недвижимости (объектов недвижимости)	-
2	Номер, тип этажа (этажей), на котором (которых) расположено помещение	6, Этаж
3	Обозначение (номер) помещения, машино-места на поэтажном плане	33
4	Адрес помещения, машино-места	Российская Федерация, Санкт-Петербург, внутригородское муниципальное образование Санкт-Петербурга муниципальный округ Морской, улица Челюскина, дом 6, строение 1, квартира 33
	Местоположение помещения, машино-места	-
	Дополнение местоположения помещения, машино-места	-
5	Назначение помещения	Жилое, Квартира
6	Вид (виды) разрешенного использования	-
7	Площадь помещения, машино-места (Р), м2	33.5
8	Наименование помещения	-

№ п/п	Наименование характеристики	Значение характеристики
1	2	3
1	Кадастровый номер либо ранее присвоенный государственный учетный номер помещения, машино-места (кадастровый, инвентарный или условный номер)	-
	Кадастровый номер исходного объекта недвижимости (объектов недвижимости)	-
2	Номер, тип этажа (этажей), на котором (которых) расположено помещение	6, Этаж
3	Обозначение (номер) помещения, машино-места на поэтажном плане	34
4	Адрес помещения, машино-места	Российская Федерация, Санкт-Петербург, внутригородское муниципальное образование Санкт-Петербурга муниципальный округ Морской, улица Челюскина, дом 6, строение 1, квартира 34
	Местоположение помещения, машино-места	-
	Дополнение местоположения помещения, машино-места	-
5	Назначение помещения	Жилое, Квартира
6	Вид (виды) разрешенного использования	-
7	Площадь помещения, машино-места (Р), м2	38.6
8	Наименование помещения	-

№ п/п	Наименование характеристики	Значение характеристики
1	2	3
1	Кадастровый номер либо ранее присвоенный государственный учетный номер помещения, машино-места (кадастровый, инвентарный или условный номер)	-
	Кадастровый номер исходного объекта недвижимости (объектов недвижимости)	-
2	Номер, тип этажа (этажей), на котором (которых) расположено помещение	6, Этаж
3	Обозначение (номер) помещения, машино-места на поэтажном плане	35
4	Адрес помещения, машино-места	Российская Федерация, Санкт-Петербург, внутригородское муниципальное образование Санкт-Петербурга муниципальный округ Морской, улица Челюскина, дом 6, строение 1, квартира 35
	Местоположение помещения, машино-места	-
	Дополнение местоположения помещения, машино-места	-
5	Назначение помещения	Жилое, Квартира
6	Вид (виды) разрешенного использования	-
7	Площадь помещения, машино-места (Р), м2	33.9
8	Наименование помещения	-

№ п/п	Наименование характеристики	Значение характеристики
1	2	3
1	Кадастровый номер либо ранее присвоенный государственный учетный номер помещения, машино-места (кадастровый, инвентарный или условный номер)	-
	Кадастровый номер исходного объекта недвижимости (объектов недвижимости)	-
2	Номер, тип этажа (этажей), на котором (которых) расположено помещение	7, Этаж
3	Обозначение (номер) помещения, машино-места на поэтажном плане	36
4	Адрес помещения, машино-места	Российская Федерация, Санкт-Петербург, внутригородское муниципальное образование Санкт-Петербурга муниципальный округ Морской, улица Челюскина, дом 6, строение 1, квартира 36
	Местоположение помещения, машино-места	-
	Дополнение местоположения помещения, машино-места	-
5	Назначение помещения	Жилое, Квартира
6	Вид (виды) разрешенного использования	-
7	Площадь помещения, машино-места (Р), м2	55.3
8	Наименование помещения	-

№ п/п	Наименование характеристики	Значение характеристики
1	2	3
1	Кадастровый номер либо ранее присвоенный государственный учетный номер помещения, машино-места (кадастровый, инвентарный или условный номер)	-
	Кадастровый номер исходного объекта недвижимости (объектов недвижимости)	-
2	Номер, тип этажа (этажей), на котором (которых) расположено помещение	7, Этаж
3	Обозначение (номер) помещения, машино-места на поэтажном плане	37
4	Адрес помещения, машино-места	Российская Федерация, Санкт-Петербург, внутригородское муниципальное образование Санкт-Петербурга муниципальный округ Морской, улица Челюскина, дом 6, строение 1, квартира 37
	Местоположение помещения, машино-места	-
	Дополнение местоположения помещения, машино-места	-
5	Назначение помещения	Жилое, Квартира
6	Вид (виды) разрешенного использования	-
7	Площадь помещения, машино-места (Р), м2	59.2
8	Наименование помещения	-

№ п/п	Наименование характеристики	Значение характеристики
1	2	3
1	Кадастровый номер либо ранее присвоенный государственный учетный номер помещения, машино-места (кадастровый, инвентарный или условный номер)	-
	Кадастровый номер исходного объекта недвижимости (объектов недвижимости)	-
2	Номер, тип этажа (этажей), на котором (которых) расположено помещение	7, Этаж
3	Обозначение (номер) помещения, машино-места на поэтажном плане	38
4	Адрес помещения, машино-места	Российская Федерация, Санкт-Петербург, внутригородское муниципальное образование Санкт-Петербурга муниципальный округ Морской, улица Челюскина, дом 6, строение 1, квартира 38
	Местоположение помещения, машино-места	-
	Дополнение местоположения помещения, машино-места	-
5	Назначение помещения	Жилое, Квартира
6	Вид (виды) разрешенного использования	-
7	Площадь помещения, машино-места (Р), м2	52.2
8	Наименование помещения	-

№ п/п	Наименование характеристики	Значение характеристики
1	2	3
1	Кадастровый номер либо ранее присвоенный государственный учетный номер помещения, машино-места (кадастровый, инвентарный или условный номер)	-
	Кадастровый номер исходного объекта недвижимости (объектов недвижимости)	-
2	Номер, тип этажа (этажей), на котором (которых) расположено помещение	7, Этаж
3	Обозначение (номер) помещения, машино-места на поэтажном плане	39
4	Адрес помещения, машино-места	Российская Федерация, Санкт-Петербург, внутригородское муниципальное образование Санкт-Петербурга муниципальный округ Морской, улица Челюскина, дом 6, строение 1, квартира 39
	Местоположение помещения, машино-места	-
	Дополнение местоположения помещения, машино-места	-
5	Назначение помещения	Жилое, Квартира
6	Вид (виды) разрешенного использования	-
7	Площадь помещения, машино-места (Р), м2	33.9
8	Наименование помещения	-

№ п/п	Наименование характеристики	Значение характеристики
1	2	3
1	Кадастровый номер либо ранее присвоенный государственный учетный номер помещения, машино-места (кадастровый, инвентарный или условный номер)	-
	Кадастровый номер исходного объекта недвижимости (объектов недвижимости)	-
2	Номер, тип этажа (этажей), на котором (которых) расположено помещение	7, Этаж
3	Обозначение (номер) помещения, машино-места на поэтажном плане	40
4	Адрес помещения, машино-места	Российская Федерация, Санкт-Петербург, внутригородское муниципальное образование Санкт-Петербурга муниципальный округ Морской, улица Челюскина, дом 6, строение 1, квартира 40
	Местоположение помещения, машино-места	-
	Дополнение местоположения помещения, машино-места	-
5	Назначение помещения	Жилое, Квартира
6	Вид (виды) разрешенного использования	-
7	Площадь помещения, машино-места (Р), м2	78.4
8	Наименование помещения	-

№ п/п	Наименование характеристики	Значение характеристики
1	2	3
1	Кадастровый номер либо ранее присвоенный государственный учетный номер помещения, машино-места (кадастровый, инвентарный или условный номер)	-
	Кадастровый номер исходного объекта недвижимости (объектов недвижимости)	-
2	Номер, тип этажа (этажей), на котором (которых) расположено помещение	7, Этаж
3	Обозначение (номер) помещения, машино-места на поэтажном плане	41
4	Адрес помещения, машино-места	Российская Федерация, Санкт-Петербург, внутригородское муниципальное образование Санкт-Петербурга муниципальный округ Морской, улица Челюскина, дом 6, строение 1, квартира 41
	Местоположение помещения, машино-места	-
	Дополнение местоположения помещения, машино-места	-
5	Назначение помещения	Жилое, Квартира
6	Вид (виды) разрешенного использования	-
7	Площадь помещения, машино-места (Р), м2	34.1
8	Наименование помещения	-

№ п/п	Наименование характеристики	Значение характеристики
1	2	3
1	Кадастровый номер либо ранее присвоенный государственный учетный номер помещения, машино-места (кадастровый, инвентарный или условный номер)	-
	Кадастровый номер исходного объекта недвижимости (объектов недвижимости)	-
2	Номер, тип этажа (этажей), на котором (которых) расположено помещение	8, Этаж
3	Обозначение (номер) помещения, машино-места на поэтажном плане	42
4	Адрес помещения, машино-места	Российская Федерация, Санкт-Петербург, внутригородское муниципальное образование Санкт-Петербурга муниципальный округ Морской, улица Челюскина, дом 6, строение 1, квартира 42
	Местоположение помещения, машино-места	-
	Дополнение местоположения помещения, машино-места	-
5	Назначение помещения	Жилое, Квартира
6	Вид (виды) разрешенного использования	-
7	Площадь помещения, машино-места (Р), м2	56.6
8	Наименование помещения	-

№ п/п	Наименование характеристики	Значение характеристики
1	2	3
1	Кадастровый номер либо ранее присвоенный государственный учетный номер помещения, машино-места (кадастровый, инвентарный или условный номер)	-
	Кадастровый номер исходного объекта недвижимости (объектов недвижимости)	-
2	Номер, тип этажа (этажей), на котором (которых) расположено помещение	8, Этаж
3	Обозначение (номер) помещения, машино-места на поэтажном плане	43
4	Адрес помещения, машино-места	Российская Федерация, Санкт-Петербург, внутригородское муниципальное образование Санкт-Петербурга муниципальный округ Морской, улица Челюскина, дом 6, строение 1, квартира 43
	Местоположение помещения, машино-места	-
	Дополнение местоположения помещения, машино-места	-
5	Назначение помещения	Жилое, Квартира
6	Вид (виды) разрешенного использования	-
7	Площадь помещения, машино-места (Р), м2	60.2
8	Наименование помещения	-

№ п/п	Наименование характеристики	Значение характеристики
1	2	3
1	Кадастровый номер либо ранее присвоенный государственный учетный номер помещения, машино-места (кадастровый, инвентарный или условный номер)	-
	Кадастровый номер исходного объекта недвижимости (объектов недвижимости)	-
2	Номер, тип этажа (этажей), на котором (которых) расположено помещение	8, Этаж
3	Обозначение (номер) помещения, машино-места на поэтажном плане	44
4	Адрес помещения, машино-места	Российская Федерация, Санкт-Петербург, внутригородское муниципальное образование Санкт-Петербурга муниципальный округ Морской, улица Челюскина, дом 6, строение 1, квартира 44
	Местоположение помещения, машино-места	-
	Дополнение местоположения помещения, машино-места	-
5	Назначение помещения	Жилое, Квартира
6	Вид (виды) разрешенного использования	-
7	Площадь помещения, машино-места (Р), м2	52.3
8	Наименование помещения	-

№ п/п	Наименование характеристики	Значение характеристики
1	2	3
1	Кадастровый номер либо ранее присвоенный государственный учетный номер помещения, машино-места (кадастровый, инвентарный или условный номер)	-
	Кадастровый номер исходного объекта недвижимости (объектов недвижимости)	-
2	Номер, тип этажа (этажей), на котором (которых) расположено помещение	8, Этаж
3	Обозначение (номер) помещения, машино-места на поэтажном плане	45
4	Адрес помещения, машино-места	Российская Федерация, Санкт-Петербург, внутригородское муниципальное образование Санкт-Петербурга муниципальный округ Морской, улица Челюскина, дом 6, строение 1, квартира 45
	Местоположение помещения, машино-места	-
	Дополнение местоположения помещения, машино-места	-
5	Назначение помещения	Жилое, Квартира
6	Вид (виды) разрешенного использования	-
7	Площадь помещения, машино-места (Р), м2	34.0
8	Наименование помещения	-

№ п/п	Наименование характеристики	Значение характеристики
1	2	3
1	Кадастровый номер либо ранее присвоенный государственный учетный номер помещения, машино-места (кадастровый, инвентарный или условный номер)	-
	Кадастровый номер исходного объекта недвижимости (объектов недвижимости)	-
2	Номер, тип этажа (этажей), на котором (которых) расположено помещение	8, Этаж
3	Обозначение (номер) помещения, машино-места на поэтажном плане	46
4	Адрес помещения, машино-места	Российская Федерация, Санкт-Петербург, внутригородское муниципальное образование Санкт-Петербурга муниципальный округ Морской, улица Челюскина, дом 6, строение 1, квартира 46
	Местоположение помещения, машино-места	-
	Дополнение местоположения помещения, машино-места	-
5	Назначение помещения	Жилое, Квартира
6	Вид (виды) разрешенного использования	-
7	Площадь помещения, машино-места (Р), м2	78.6
8	Наименование помещения	-

№ п/п	Наименование характеристики	Значение характеристики
1	2	3
1	Кадастровый номер либо ранее присвоенный государственный учетный номер помещения, машино-места (кадастровый, инвентарный или условный номер)	-
	Кадастровый номер исходного объекта недвижимости (объектов недвижимости)	-
2	Номер, тип этажа (этажей), на котором (которых) расположено помещение	8, Этаж
3	Обозначение (номер) помещения, машино-места на поэтажном плане	47
4	Адрес помещения, машино-места	Российская Федерация, Санкт-Петербург, внутригородское муниципальное образование Санкт-Петербурга муниципальный округ Морской, улица Челюскина, дом 6, строение 1, квартира 47
	Местоположение помещения, машино-места	-
	Дополнение местоположения помещения, машино-места	-
5	Назначение помещения	Жилое, Квартира
6	Вид (виды) разрешенного использования	-
7	Площадь помещения, машино-места (Р), м2	34.1
8	Наименование помещения	-

№ п/п	Наименование характеристики	Значение характеристики
1	2	3
1	Кадастровый номер либо ранее присвоенный государственный учетный номер помещения, машино-места (кадастровый, инвентарный или условный номер)	-
	Кадастровый номер исходного объекта недвижимости (объектов недвижимости)	-
2	Номер, тип этажа (этажей), на котором (которых) расположено помещение	9, Этаж
3	Обозначение (номер) помещения, машино-места на поэтажном плане	48
4	Адрес помещения, машино-места	Российская Федерация, Санкт-Петербург, внутригородское муниципальное образование Санкт-Петербурга муниципальный округ Морской, улица Челюскина, дом 6, строение 1, квартира 48
	Местоположение помещения, машино-места	-
	Дополнение местоположения помещения, машино-места	-
5	Назначение помещения	Жилое, Квартира
6	Вид (виды) разрешенного использования	-
7	Площадь помещения, машино-места (Р), м2	56.5
8	Наименование помещения	-

№ п/п	Наименование характеристики	Значение характеристики
1	2	3
1	Кадастровый номер либо ранее присвоенный государственный учетный номер помещения, машино-места (кадастровый, инвентарный или условный номер)	-
	Кадастровый номер исходного объекта недвижимости (объектов недвижимости)	-
2	Номер, тип этажа (этажей), на котором (которых) расположено помещение	9, Этаж
3	Обозначение (номер) помещения, машино-места на поэтажном плане	49
4	Адрес помещения, машино-места	Российская Федерация, Санкт-Петербург, внутригородское муниципальное образование Санкт-Петербурга муниципальный округ Морской, улица Челюскина, дом 6, строение 1, квартира 49
	Местоположение помещения, машино-места	-
	Дополнение местоположения помещения, машино-места	-
5	Назначение помещения	Жилое, Квартира
6	Вид (виды) разрешенного использования	-
7	Площадь помещения, машино-места (Р), м2	60.2
8	Наименование помещения	-

№ п/п	Наименование характеристики	Значение характеристики
1	2	3
1	Кадастровый номер либо ранее присвоенный государственный учетный номер помещения, машино-места (кадастровый, инвентарный или условный номер)	-
	Кадастровый номер исходного объекта недвижимости (объектов недвижимости)	-
2	Номер, тип этажа (этажей), на котором (которых) расположено помещение	9, Этаж
3	Обозначение (номер) помещения, машино-места на поэтажном плане	50
4	Адрес помещения, машино-места	Российская Федерация, Санкт-Петербург, внутригородское муниципальное образование Санкт-Петербурга муниципальный округ Морской, улица Челюскина, дом 6, строение 1, квартира 50
	Местоположение помещения, машино-места	-
	Дополнение местоположения помещения, машино-места	-
5	Назначение помещения	Жилое, Квартира
6	Вид (виды) разрешенного использования	-
7	Площадь помещения, машино-места (Р), м2	52.3
8	Наименование помещения	-

№ п/п	Наименование характеристики	Значение характеристики
1	2	3
1	Кадастровый номер либо ранее присвоенный государственный учетный номер помещения, машино-места (кадастровый, инвентарный или условный номер)	-
	Кадастровый номер исходного объекта недвижимости (объектов недвижимости)	-
2	Номер, тип этажа (этажей), на котором (которых) расположено помещение	9, Этаж
3	Обозначение (номер) помещения, машино-места на поэтажном плане	51
4	Адрес помещения, машино-места	Российская Федерация, Санкт-Петербург, внутригородское муниципальное образование Санкт-Петербурга муниципальный округ Морской, улица Челюскина, дом 6, строение 1, квартира 51
	Местоположение помещения, машино-места	-
	Дополнение местоположения помещения, машино-места	-
5	Назначение помещения	Жилое, Квартира
6	Вид (виды) разрешенного использования	-
7	Площадь помещения, машино-места (Р), м2	34.0
8	Наименование помещения	-

№ п/п	Наименование характеристики	Значение характеристики
1	2	3
1	Кадастровый номер либо ранее присвоенный государственный учетный номер помещения, машино-места (кадастровый, инвентарный или условный номер)	-
	Кадастровый номер исходного объекта недвижимости (объектов недвижимости)	-
2	Номер, тип этажа (этажей), на котором (которых) расположено помещение	9, Этаж
3	Обозначение (номер) помещения, машино-места на поэтажном плане	52
4	Адрес помещения, машино-места	Российская Федерация, Санкт-Петербург, внутригородское муниципальное образование Санкт-Петербурга муниципальный округ Морской, улица Челюскина, дом 6, строение 1, квартира 52
	Местоположение помещения, машино-места	-
	Дополнение местоположения помещения, машино-места	-
5	Назначение помещения	Жилое, Квартира
6	Вид (виды) разрешенного использования	-
7	Площадь помещения, машино-места (Р), м2	78.4
8	Наименование помещения	-

№ п/п	Наименование характеристики	Значение характеристики
1	2	3
1	Кадастровый номер либо ранее присвоенный государственный учетный номер помещения, машино-места (кадастровый, инвентарный или условный номер)	-
	Кадастровый номер исходного объекта недвижимости (объектов недвижимости)	-
2	Номер, тип этажа (этажей), на котором (которых) расположено помещение	9, Этаж
3	Обозначение (номер) помещения, машино-места на поэтажном плане	53
4	Адрес помещения, машино-места	Российская Федерация, Санкт-Петербург, внутригородское муниципальное образование Санкт-Петербурга муниципальный округ Морской, улица Челюскина, дом 6, строение 1, квартира 53
	Местоположение помещения, машино-места	-
	Дополнение местоположения помещения, машино-места	-
5	Назначение помещения	Жилое, Квартира
6	Вид (виды) разрешенного использования	-
7	Площадь помещения, машино-места (Р), м2	33.9
8	Наименование помещения	-

№ п/п	Наименование характеристики	Значение характеристики
1	2	3
1	Кадастровый номер либо ранее присвоенный государственный учетный номер помещения, машино-места (кадастровый, инвентарный или условный номер)	-
	Кадастровый номер исходного объекта недвижимости (объектов недвижимости)	-
2	Номер, тип этажа (этажей), на котором (которых) расположено помещение	10, Этаж
3	Обозначение (номер) помещения, машино-места на поэтажном плане	54
4	Адрес помещения, машино-места	Российская Федерация, Санкт-Петербург, внутригородское муниципальное образование Санкт-Петербурга муниципальный округ Морской, улица Челюскина, дом 6, строение 1, квартира 54
	Местоположение помещения, машино-места	-
	Дополнение местоположения помещения, машино-места	-
5	Назначение помещения	Жилое, Квартира
6	Вид (виды) разрешенного использования	-
7	Площадь помещения, машино-места (Р), м2	56.6
8	Наименование помещения	-

№ п/п	Наименование характеристики	Значение характеристики
1	2	3
1	Кадастровый номер либо ранее присвоенный государственный учетный номер помещения, машино-места (кадастровый, инвентарный или условный номер)	-
	Кадастровый номер исходного объекта недвижимости (объектов недвижимости)	-
2	Номер, тип этажа (этажей), на котором (которых) расположено помещение	10, Этаж
3	Обозначение (номер) помещения, машино-места на поэтажном плане	55
4	Адрес помещения, машино-места	Российская Федерация, Санкт-Петербург, внутригородское муниципальное образование Санкт-Петербурга муниципальный округ Морской, улица Челюскина, дом 6, строение 1, квартира 55
	Местоположение помещения, машино-места	-
	Дополнение местоположения помещения, машино-места	-
5	Назначение помещения	Жилое, Квартира
6	Вид (виды) разрешенного использования	-
7	Площадь помещения, машино-места (Р), м2	60.1
8	Наименование помещения	-

№ п/п	Наименование характеристики	Значение характеристики
1	2	3
1	Кадастровый номер либо ранее присвоенный государственный учетный номер помещения, машино-места (кадастровый, инвентарный или условный номер)	-
	Кадастровый номер исходного объекта недвижимости (объектов недвижимости)	-
2	Номер, тип этажа (этажей), на котором (которых) расположено помещение	10, Этаж
3	Обозначение (номер) помещения, машино-места на поэтажном плане	56
4	Адрес помещения, машино-места	Российская Федерация, Санкт-Петербург, внутригородское муниципальное образование Санкт-Петербурга муниципальный округ Морской, улица Челюскина, дом 6, строение 1, квартира 56
	Местоположение помещения, машино-места	-
	Дополнение местоположения помещения, машино-места	-
5	Назначение помещения	Жилое, Квартира
6	Вид (виды) разрешенного использования	-
7	Площадь помещения, машино-места (Р), м2	52.1
8	Наименование помещения	-

№ п/п	Наименование характеристики	Значение характеристики
1	2	3
1	Кадастровый номер либо ранее присвоенный государственный учетный номер помещения, машино-места (кадастровый, инвентарный или условный номер)	-
	Кадастровый номер исходного объекта недвижимости (объектов недвижимости)	-
2	Номер, тип этажа (этажей), на котором (которых) расположено помещение	10, Этаж
3	Обозначение (номер) помещения, машино-места на поэтажном плане	57
4	Адрес помещения, машино-места	Российская Федерация, Санкт-Петербург, внутригородское муниципальное образование Санкт-Петербурга муниципальный округ Морской, улица Челюскина, дом 6, строение 1, квартира 57
	Местоположение помещения, машино-места	-
	Дополнение местоположения помещения, машино-места	-
5	Назначение помещения	Жилое, Квартира
6	Вид (виды) разрешенного использования	-
7	Площадь помещения, машино-места (Р), м2	33.9
8	Наименование помещения	-

№ п/п	Наименование характеристики	Значение характеристики
1	2	3
1	Кадастровый номер либо ранее присвоенный государственный учетный номер помещения, машино-места (кадастровый, инвентарный или условный номер)	-
	Кадастровый номер исходного объекта недвижимости (объектов недвижимости)	-
2	Номер, тип этажа (этажей), на котором (которых) расположено помещение	10, Этаж
3	Обозначение (номер) помещения, машино-места на поэтажном плане	58
4	Адрес помещения, машино-места	Российская Федерация, Санкт-Петербург, внутригородское муниципальное образование Санкт-Петербурга муниципальный округ Морской, улица Челюскина, дом 6, строение 1, квартира 58
	Местоположение помещения, машино-места	-
	Дополнение местоположения помещения, машино-места	-
5	Назначение помещения	Жилое, Квартира
6	Вид (виды) разрешенного использования	-
7	Площадь помещения, машино-места (Р), м2	78.5
8	Наименование помещения	-

№ п/п	Наименование характеристики	Значение характеристики
1	2	3
1	Кадастровый номер либо ранее присвоенный государственный учетный номер помещения, машино-места (кадастровый, инвентарный или условный номер)	-
	Кадастровый номер исходного объекта недвижимости (объектов недвижимости)	-
2	Номер, тип этажа (этажей), на котором (которых) расположено помещение	10, Этаж
3	Обозначение (номер) помещения, машино-места на поэтажном плане	59
4	Адрес помещения, машино-места	Российская Федерация, Санкт-Петербург, внутригородское муниципальное образование Санкт-Петербурга муниципальный округ Морской, улица Челюскина, дом 6, строение 1, квартира 59
	Местоположение помещения, машино-места	-
	Дополнение местоположения помещения, машино-места	-
5	Назначение помещения	Жилое, Квартира
6	Вид (виды) разрешенного использования	-
7	Площадь помещения, машино-места (Р), м2	34.1
8	Наименование помещения	-

№ п/п	Наименование характеристики	Значение характеристики
1	2	3
1	Кадастровый номер либо ранее присвоенный государственный учетный номер помещения, машино-места (кадастровый, инвентарный или условный номер)	-
	Кадастровый номер исходного объекта недвижимости (объектов недвижимости)	-
2	Номер, тип этажа (этажей), на котором (которых) расположено помещение	11, Этаж
3	Обозначение (номер) помещения, машино-места на поэтажном плане	60
4	Адрес помещения, машино-места	Российская Федерация, Санкт-Петербург, внутригородское муниципальное образование Санкт-Петербурга муниципальный округ Морской, улица Челюскина, дом 6, строение 1, квартира 60
	Местоположение помещения, машино-места	-
	Дополнение местоположения помещения, машино-места	-
5	Назначение помещения	Жилое, Квартира
6	Вид (виды) разрешенного использования	-
7	Площадь помещения, машино-места (Р), м2	56.7
8	Наименование помещения	-

№ п/п	Наименование характеристики	Значение характеристики
1	2	3
1	Кадастровый номер либо ранее присвоенный государственный учетный номер помещения, машино-места (кадастровый, инвентарный или условный номер)	-
	Кадастровый номер исходного объекта недвижимости (объектов недвижимости)	-
2	Номер, тип этажа (этажей), на котором (которых) расположено помещение	11, Этаж
3	Обозначение (номер) помещения, машино-места на поэтажном плане	61
4	Адрес помещения, машино-места	Российская Федерация, Санкт-Петербург, внутригородское муниципальное образование Санкт-Петербурга муниципальный округ Морской, улица Челюскина, дом 6, строение 1, квартира 61
	Местоположение помещения, машино-места	-
	Дополнение местоположения помещения, машино-места	-
5	Назначение помещения	Жилое, Квартира
6	Вид (виды) разрешенного использования	-
7	Площадь помещения, машино-места (Р), м2	60.0
8	Наименование помещения	-

№ п/п	Наименование характеристики	Значение характеристики
1	2	3
1	Кадастровый номер либо ранее присвоенный государственный учетный номер помещения, машино-места (кадастровый, инвентарный или условный номер)	-
	Кадастровый номер исходного объекта недвижимости (объектов недвижимости)	-
2	Номер, тип этажа (этажей), на котором (которых) расположено помещение	11, Этаж
3	Обозначение (номер) помещения, машино-места на поэтажном плане	62
4	Адрес помещения, машино-места	Российская Федерация, Санкт-Петербург, внутригородское муниципальное образование Санкт-Петербурга муниципальный округ Морской, улица Челюскина, дом 6, строение 1, квартира 62
	Местоположение помещения, машино-места	-
	Дополнение местоположения помещения, машино-места	-
5	Назначение помещения	Жилое, Квартира
6	Вид (виды) разрешенного использования	-
7	Площадь помещения, машино-места (Р), м2	52.2
8	Наименование помещения	-

№ п/п	Наименование характеристики	Значение характеристики
1	2	3
1	Кадастровый номер либо ранее присвоенный государственный учетный номер помещения, машино-места (кадастровый, инвентарный или условный номер)	-
	Кадастровый номер исходного объекта недвижимости (объектов недвижимости)	-
2	Номер, тип этажа (этажей), на котором (которых) расположено помещение	11, Этаж
3	Обозначение (номер) помещения, машино-места на поэтажном плане	63
4	Адрес помещения, машино-места	Российская Федерация, Санкт-Петербург, внутригородское муниципальное образование Санкт-Петербурга муниципальный округ Морской, улица Челюскина, дом 6, строение 1, квартира 63
	Местоположение помещения, машино-места	-
	Дополнение местоположения помещения, машино-места	-
5	Назначение помещения	Жилое, Квартира
6	Вид (виды) разрешенного использования	-
7	Площадь помещения, машино-места (Р), м2	33.8
8	Наименование помещения	-

№ п/п	Наименование характеристики	Значение характеристики
1	2	3
1	Кадастровый номер либо ранее присвоенный государственный учетный номер помещения, машино-места (кадастровый, инвентарный или условный номер)	-
	Кадастровый номер исходного объекта недвижимости (объектов недвижимости)	-
2	Номер, тип этажа (этажей), на котором (которых) расположено помещение	11, Этаж
3	Обозначение (номер) помещения, машино-места на поэтажном плане	64
4	Адрес помещения, машино-места	Российская Федерация, Санкт-Петербург, внутригородское муниципальное образование Санкт-Петербурга муниципальный округ Морской, улица Челюскина, дом 6, строение 1, квартира 64
	Местоположение помещения, машино-места	-
	Дополнение местоположения помещения, машино-места	-
5	Назначение помещения	Жилое, Квартира
6	Вид (виды) разрешенного использования	-
7	Площадь помещения, машино-места (Р), м2	78.5
8	Наименование помещения	-

№ п/п	Наименование характеристики	Значение характеристики
1	2	3
1	Кадастровый номер либо ранее присвоенный государственный учетный номер помещения, машино-места (кадастровый, инвентарный или условный номер)	-
	Кадастровый номер исходного объекта недвижимости (объектов недвижимости)	-
2	Номер, тип этажа (этажей), на котором (которых) расположено помещение	11, Этаж
3	Обозначение (номер) помещения, машино-места на поэтажном плане	65
4	Адрес помещения, машино-места	Российская Федерация, Санкт-Петербург, внутригородское муниципальное образование Санкт-Петербурга муниципальный округ Морской, улица Челюскина, дом 6, строение 1, квартира 65
	Местоположение помещения, машино-места	-
	Дополнение местоположения помещения, машино-места	-
5	Назначение помещения	Жилое, Квартира
6	Вид (виды) разрешенного использования	-
7	Площадь помещения, машино-места (Р), м2	34.2
8	Наименование помещения	-

№ п/п	Наименование характеристики	Значение характеристики
1	2	3
1	Кадастровый номер либо ранее присвоенный государственный учетный номер помещения, машино-места (кадастровый, инвентарный или условный номер)	-
	Кадастровый номер исходного объекта недвижимости (объектов недвижимости)	-
2	Номер, тип этажа (этажей), на котором (которых) расположено помещение	12, Этаж
3	Обозначение (номер) помещения, машино-места на поэтажном плане	66
4	Адрес помещения, машино-места	Российская Федерация, Санкт-Петербург, внутригородское муниципальное образование Санкт-Петербурга муниципальный округ Морской, улица Челюскина, дом 6, строение 1, квартира 66
	Местоположение помещения, машино-места	-
	Дополнение местоположения помещения, машино-места	-
5	Назначение помещения	Жилое, Квартира
6	Вид (виды) разрешенного использования	-
7	Площадь помещения, машино-места (Р), м2	56.5
8	Наименование помещения	-

№ п/п	Наименование характеристики	Значение характеристики
1	2	3
1	Кадастровый номер либо ранее присвоенный государственный учетный номер помещения, машино-места (кадастровый, инвентарный или условный номер)	-
	Кадастровый номер исходного объекта недвижимости (объектов недвижимости)	-
2	Номер, тип этажа (этажей), на котором (которых) расположено помещение	12, Этаж
3	Обозначение (номер) помещения, машино-места на поэтажном плане	67
4	Адрес помещения, машино-места	Российская Федерация, Санкт-Петербург, внутригородское муниципальное образование Санкт-Петербурга муниципальный округ Морской, улица Челюскина, дом 6, строение 1, квартира 67
	Местоположение помещения, машино-места	-
	Дополнение местоположения помещения, машино-места	-
5	Назначение помещения	Жилое, Квартира
6	Вид (виды) разрешенного использования	-
7	Площадь помещения, машино-места (Р), м2	60.0
8	Наименование помещения	-

№ п/п	Наименование характеристики	Значение характеристики
1	2	3
1	Кадастровый номер либо ранее присвоенный государственный учетный номер помещения, машино-места (кадастровый, инвентарный или условный номер)	-
	Кадастровый номер исходного объекта недвижимости (объектов недвижимости)	-
2	Номер, тип этажа (этажей), на котором (которых) расположено помещение	12, Этаж
3	Обозначение (номер) помещения, машино-места на поэтажном плане	68
4	Адрес помещения, машино-места	Российская Федерация, Санкт-Петербург, внутригородское муниципальное образование Санкт-Петербурга муниципальный округ Морской, улица Челюскина, дом 6, строение 1, квартира 68
	Местоположение помещения, машино-места	-
	Дополнение местоположения помещения, машино-места	-
5	Назначение помещения	Жилое, Квартира
6	Вид (виды) разрешенного использования	-
7	Площадь помещения, машино-места (Р), м2	52.2
8	Наименование помещения	-

№ п/п	Наименование характеристики	Значение характеристики
1	2	3
1	Кадастровый номер либо ранее присвоенный государственный учетный номер помещения, машино-места (кадастровый, инвентарный или условный номер)	-
	Кадастровый номер исходного объекта недвижимости (объектов недвижимости)	-
2	Номер, тип этажа (этажей), на котором (которых) расположено помещение	12, Этаж
3	Обозначение (номер) помещения, машино-места на поэтажном плане	69
4	Адрес помещения, машино-места	Российская Федерация, Санкт-Петербург, внутригородское муниципальное образование Санкт-Петербурга муниципальный округ Морской, улица Челюскина, дом 6, строение 1, квартира 69
	Местоположение помещения, машино-места	-
	Дополнение местоположения помещения, машино-места	-
5	Назначение помещения	Жилое, Квартира
6	Вид (виды) разрешенного использования	-
7	Площадь помещения, машино-места (Р), м2	33.9
8	Наименование помещения	-

№ п/п	Наименование характеристики	Значение характеристики
1	2	3
1	Кадастровый номер либо ранее присвоенный государственный учетный номер помещения, машино-места (кадастровый, инвентарный или условный номер)	-
	Кадастровый номер исходного объекта недвижимости (объектов недвижимости)	-
2	Номер, тип этажа (этажей), на котором (которых) расположено помещение	12, Этаж
3	Обозначение (номер) помещения, машино-места на поэтажном плане	70
4	Адрес помещения, машино-места	Российская Федерация, Санкт-Петербург, внутригородское муниципальное образование Санкт-Петербурга муниципальный округ Морской, улица Челюскина, дом 6, строение 1, квартира 70
	Местоположение помещения, машино-места	-
	Дополнение местоположения помещения, машино-места	-
5	Назначение помещения	Жилое, Квартира
6	Вид (виды) разрешенного использования	-
7	Площадь помещения, машино-места (Р), м2	78.5
8	Наименование помещения	-

№ п/п	Наименование характеристики	Значение характеристики
1	2	3
1	Кадастровый номер либо ранее присвоенный государственный учетный номер помещения, машино-места (кадастровый, инвентарный или условный номер)	-
	Кадастровый номер исходного объекта недвижимости (объектов недвижимости)	-
2	Номер, тип этажа (этажей), на котором (которых) расположено помещение	12, Этаж
3	Обозначение (номер) помещения, машино-места на поэтажном плане	71
4	Адрес помещения, машино-места	Российская Федерация, Санкт-Петербург, внутригородское муниципальное образование Санкт-Петербурга муниципальный округ Морской, улица Челюскина, дом 6, строение 1, квартира 71
	Местоположение помещения, машино-места	-
	Дополнение местоположения помещения, машино-места	-
5	Назначение помещения	Жилое, Квартира
6	Вид (виды) разрешенного использования	-
7	Площадь помещения, машино-места (Р), м2	34.1
8	Наименование помещения	-

№ п/п	Наименование характеристики	Значение характеристики
1	2	3
1	Кадастровый номер либо ранее присвоенный государственный учетный номер помещения, машино-места (кадастровый, инвентарный или условный номер)	-
	Кадастровый номер исходного объекта недвижимости (объектов недвижимости)	-
2	Номер, тип этажа (этажей), на котором (которых) расположено помещение	13, Этаж
3	Обозначение (номер) помещения, машино-места на поэтажном плане	72
4	Адрес помещения, машино-места	Российская Федерация, Санкт-Петербург, внутригородское муниципальное образование Санкт-Петербурга муниципальный округ Морской, улица Челюскина, дом 6, строение 1, квартира 72
	Местоположение помещения, машино-места	-
	Дополнение местоположения помещения, машино-места	-
5	Назначение помещения	Жилое, Квартира
6	Вид (виды) разрешенного использования	-
7	Площадь помещения, машино-места (Р), м2	56.7
8	Наименование помещения	-

№ п/п	Наименование характеристики	Значение характеристики
1	2	3
1	Кадастровый номер либо ранее присвоенный государственный учетный номер помещения, машино-места (кадастровый, инвентарный или условный номер)	-
	Кадастровый номер исходного объекта недвижимости (объектов недвижимости)	-
2	Номер, тип этажа (этажей), на котором (которых) расположено помещение	13, Этаж
3	Обозначение (номер) помещения, машино-места на поэтажном плане	73
4	Адрес помещения, машино-места	Российская Федерация, Санкт-Петербург, внутригородское муниципальное образование Санкт-Петербурга муниципальный округ Морской, улица Челюскина, дом 6, строение 1, квартира 73
	Местоположение помещения, машино-места	-
	Дополнение местоположения помещения, машино-места	-
5	Назначение помещения	Жилое, Квартира
6	Вид (виды) разрешенного использования	-
7	Площадь помещения, машино-места (Р), м2	60.2
8	Наименование помещения	-

№ п/п	Наименование характеристики	Значение характеристики
1	2	3
1	Кадастровый номер либо ранее присвоенный государственный учетный номер помещения, машино-места (кадастровый, инвентарный или условный номер)	-
	Кадастровый номер исходного объекта недвижимости (объектов недвижимости)	-
2	Номер, тип этажа (этажей), на котором (которых) расположено помещение	13, Этаж
3	Обозначение (номер) помещения, машино-места на поэтажном плане	74
4	Адрес помещения, машино-места	Российская Федерация, Санкт-Петербург, внутригородское муниципальное образование Санкт-Петербурга муниципальный округ Морской, улица Челюскина, дом 6, строение 1, квартира 74
	Местоположение помещения, машино-места	-
	Дополнение местоположения помещения, машино-места	-
5	Назначение помещения	Жилое, Квартира
6	Вид (виды) разрешенного использования	-
7	Площадь помещения, машино-места (Р), м2	52.1
8	Наименование помещения	-

№ п/п	Наименование характеристики	Значение характеристики
1	2	3
1	Кадастровый номер либо ранее присвоенный государственный учетный номер помещения, машино-места (кадастровый, инвентарный или условный номер)	-
	Кадастровый номер исходного объекта недвижимости (объектов недвижимости)	-
2	Номер, тип этажа (этажей), на котором (которых) расположено помещение	13, Этаж
3	Обозначение (номер) помещения, машино-места на поэтажном плане	75
4	Адрес помещения, машино-места	Российская Федерация, Санкт-Петербург, внутригородское муниципальное образование Санкт-Петербурга муниципальный округ Морской, улица Челюскина, дом 6, строение 1, квартира 75
	Местоположение помещения, машино-места	-
	Дополнение местоположения помещения, машино-места	-
5	Назначение помещения	Жилое, Квартира
6	Вид (виды) разрешенного использования	-
7	Площадь помещения, машино-места (Р), м2	34.1
8	Наименование помещения	-

№ п/п	Наименование характеристики	Значение характеристики
1	2	3
1	Кадастровый номер либо ранее присвоенный государственный учетный номер помещения, машино-места (кадастровый, инвентарный или условный номер)	-
	Кадастровый номер исходного объекта недвижимости (объектов недвижимости)	-
2	Номер, тип этажа (этажей), на котором (которых) расположено помещение	13, Этаж
3	Обозначение (номер) помещения, машино-места на поэтажном плане	76
4	Адрес помещения, машино-места	Российская Федерация, Санкт-Петербург, внутригородское муниципальное образование Санкт-Петербурга муниципальный округ Морской, улица Челюскина, дом 6, строение 1, квартира 76
	Местоположение помещения, машино-места	-
	Дополнение местоположения помещения, машино-места	-
5	Назначение помещения	Жилое, Квартира
6	Вид (виды) разрешенного использования	-
7	Площадь помещения, машино-места (Р), м2	78.3
8	Наименование помещения	-

№ п/п	Наименование характеристики	Значение характеристики
1	2	3
1	Кадастровый номер либо ранее присвоенный государственный учетный номер помещения, машино-места (кадастровый, инвентарный или условный номер)	-
	Кадастровый номер исходного объекта недвижимости (объектов недвижимости)	-
2	Номер, тип этажа (этажей), на котором (которых) расположено помещение	13, Этаж
3	Обозначение (номер) помещения, машино-места на поэтажном плане	77
4	Адрес помещения, машино-места	Российская Федерация, Санкт-Петербург, внутригородское муниципальное образование Санкт-Петербурга муниципальный округ Морской, улица Челюскина, дом 6, строение 1, квартира 77
	Местоположение помещения, машино-места	-
	Дополнение местоположения помещения, машино-места	-
5	Назначение помещения	Жилое, Квартира
6	Вид (виды) разрешенного использования	-
7	Площадь помещения, машино-места (Р), м2	34.2
8	Наименование помещения	-

№ п/п	Наименование характеристики	Значение характеристики
1	2	3
1	Кадастровый номер либо ранее присвоенный государственный учетный номер помещения, машино-места (кадастровый, инвентарный или условный номер)	-
	Кадастровый номер исходного объекта недвижимости (объектов недвижимости)	-
2	Номер, тип этажа (этажей), на котором (которых) расположено помещение	14, Этаж
3	Обозначение (номер) помещения, машино-места на поэтажном плане	78
4	Адрес помещения, машино-места	Российская Федерация, Санкт-Петербург, внутригородское муниципальное образование Санкт-Петербурга муниципальный округ Морской, улица Челюскина, дом 6, строение 1, квартира 78
	Местоположение помещения, машино-места	-
	Дополнение местоположения помещения, машино-места	-
5	Назначение помещения	Жилое, Квартира
6	Вид (виды) разрешенного использования	-
7	Площадь помещения, машино-места (Р), м2	56.6
8	Наименование помещения	-

№ п/п	Наименование характеристики	Значение характеристики
1	2	3
1	Кадастровый номер либо ранее присвоенный государственный учетный номер помещения, машино-места (кадастровый, инвентарный или условный номер)	-
	Кадастровый номер исходного объекта недвижимости (объектов недвижимости)	-
2	Номер, тип этажа (этажей), на котором (которых) расположено помещение	14, Этаж
3	Обозначение (номер) помещения, машино-места на поэтажном плане	79
4	Адрес помещения, машино-места	Российская Федерация, Санкт-Петербург, внутригородское муниципальное образование Санкт-Петербурга муниципальный округ Морской, улица Челюскина, дом 6, строение 1, квартира 79
	Местоположение помещения, машино-места	-
	Дополнение местоположения помещения, машино-места	-
5	Назначение помещения	Жилое, Квартира
6	Вид (виды) разрешенного использования	-
7	Площадь помещения, машино-места (Р), м2	59.6
8	Наименование помещения	-

№ п/п	Наименование характеристики	Значение характеристики
1	2	3
1	Кадастровый номер либо ранее присвоенный государственный учетный номер помещения, машино-места (кадастровый, инвентарный или условный номер)	-
	Кадастровый номер исходного объекта недвижимости (объектов недвижимости)	-
2	Номер, тип этажа (этажей), на котором (которых) расположено помещение	14, Этаж
3	Обозначение (номер) помещения, машино-места на поэтажном плане	80
4	Адрес помещения, машино-места	Российская Федерация, Санкт-Петербург, внутригородское муниципальное образование Санкт-Петербурга муниципальный округ Морской, улица Челюскина, дом 6, строение 1, квартира 80
	Местоположение помещения, машино-места	-
	Дополнение местоположения помещения, машино-места	-
5	Назначение помещения	Жилое, Квартира
6	Вид (виды) разрешенного использования	-
7	Площадь помещения, машино-места (Р), м2	52.1
8	Наименование помещения	-

№ п/п	Наименование характеристики	Значение характеристики
1	2	3
1	Кадастровый номер либо ранее присвоенный государственный учетный номер помещения, машино-места (кадастровый, инвентарный или условный номер)	-
	Кадастровый номер исходного объекта недвижимости (объектов недвижимости)	-
2	Номер, тип этажа (этажей), на котором (которых) расположено помещение	14, Этаж
3	Обозначение (номер) помещения, машино-места на поэтажном плане	81
4	Адрес помещения, машино-места	Российская Федерация, Санкт-Петербург, внутригородское муниципальное образование Санкт-Петербурга муниципальный округ Морской, улица Челюскина, дом 6, строение 1, квартира 81
	Местоположение помещения, машино-места	-
	Дополнение местоположения помещения, машино-места	-
5	Назначение помещения	Жилое, Квартира
6	Вид (виды) разрешенного использования	-
7	Площадь помещения, машино-места (Р), м2	34.0
8	Наименование помещения	-

№ п/п	Наименование характеристики	Значение характеристики
1	2	3
1	Кадастровый номер либо ранее присвоенный государственный учетный номер помещения, машино-места (кадастровый, инвентарный или условный номер)	-
	Кадастровый номер исходного объекта недвижимости (объектов недвижимости)	-
2	Номер, тип этажа (этажей), на котором (которых) расположено помещение	14, Этаж
3	Обозначение (номер) помещения, машино-места на поэтажном плане	82
4	Адрес помещения, машино-места	Российская Федерация, Санкт-Петербург, внутригородское муниципальное образование Санкт-Петербурга муниципальный округ Морской, улица Челюскина, дом 6, строение 1, квартира 82
	Местоположение помещения, машино-места	-
	Дополнение местоположения помещения, машино-места	-
5	Назначение помещения	Жилое, Квартира
6	Вид (виды) разрешенного использования	-
7	Площадь помещения, машино-места (Р), м2	78.6
8	Наименование помещения	-

№ п/п	Наименование характеристики	Значение характеристики
1	2	3
1	Кадастровый номер либо ранее присвоенный государственный учетный номер помещения, машино-места (кадастровый, инвентарный или условный номер)	-
	Кадастровый номер исходного объекта недвижимости (объектов недвижимости)	-
2	Номер, тип этажа (этажей), на котором (которых) расположено помещение	14, Этаж
3	Обозначение (номер) помещения, машино-места на поэтажном плане	83
4	Адрес помещения, машино-места	Российская Федерация, Санкт-Петербург, внутригородское муниципальное образование Санкт-Петербурга муниципальный округ Морской, улица Челюскина, дом 6, строение 1, квартира 83
	Местоположение помещения, машино-места	-
	Дополнение местоположения помещения, машино-места	-
5	Назначение помещения	Жилое, Квартира
6	Вид (виды) разрешенного использования	-
7	Площадь помещения, машино-места (Р), м2	34.0
8	Наименование помещения	-

№ п/п	Наименование характеристики	Значение характеристики
1	2	3
1	Кадастровый номер либо ранее присвоенный государственный учетный номер помещения, машино-места (кадастровый, инвентарный или условный номер)	-
	Кадастровый номер исходного объекта недвижимости (объектов недвижимости)	-
2	Номер, тип этажа (этажей), на котором (которых) расположено помещение	15, Этаж
3	Обозначение (номер) помещения, машино-места на поэтажном плане	84
4	Адрес помещения, машино-места	Российская Федерация, Санкт-Петербург, внутригородское муниципальное образование Санкт-Петербурга муниципальный округ Морской, улица Челюскина, дом 6, строение 1, квартира 84
	Местоположение помещения, машино-места	-
	Дополнение местоположения помещения, машино-места	-
5	Назначение помещения	Жилое, Квартира
6	Вид (виды) разрешенного использования	-
7	Площадь помещения, машино-места (Р), м2	56.6
8	Наименование помещения	-

№ п/п	Наименование характеристики	Значение характеристики
1	2	3
1	Кадастровый номер либо ранее присвоенный государственный учетный номер помещения, машино-места (кадастровый, инвентарный или условный номер)	-
	Кадастровый номер исходного объекта недвижимости (объектов недвижимости)	-
2	Номер, тип этажа (этажей), на котором (которых) расположено помещение	15, Этаж
3	Обозначение (номер) помещения, машино-места на поэтажном плане	85
4	Адрес помещения, машино-места	Российская Федерация, Санкт-Петербург, внутригородское муниципальное образование Санкт-Петербурга муниципальный округ Морской, улица Челюскина, дом 6, строение 1, квартира 85
	Местоположение помещения, машино-места	-
	Дополнение местоположения помещения, машино-места	-
5	Назначение помещения	Жилое, Квартира
6	Вид (виды) разрешенного использования	-
7	Площадь помещения, машино-места (Р), м2	60.2
8	Наименование помещения	-

№ п/п	Наименование характеристики	Значение характеристики
1	2	3
1	Кадастровый номер либо ранее присвоенный государственный учетный номер помещения, машино-места (кадастровый, инвентарный или условный номер)	-
	Кадастровый номер исходного объекта недвижимости (объектов недвижимости)	-
2	Номер, тип этажа (этажей), на котором (которых) расположено помещение	15, Этаж
3	Обозначение (номер) помещения, машино-места на поэтажном плане	86
4	Адрес помещения, машино-места	Российская Федерация, Санкт-Петербург, внутригородское муниципальное образование Санкт-Петербурга муниципальный округ Морской, улица Челюскина, дом 6, строение 1, квартира 86
	Местоположение помещения, машино-места	-
	Дополнение местоположения помещения, машино-места	-
5	Назначение помещения	Жилое, Квартира
6	Вид (виды) разрешенного использования	-
7	Площадь помещения, машино-места (Р), м2	52.1
8	Наименование помещения	-

№ п/п	Наименование характеристики	Значение характеристики
1	2	3
1	Кадастровый номер либо ранее присвоенный государственный учетный номер помещения, машино-места (кадастровый, инвентарный или условный номер)	-
	Кадастровый номер исходного объекта недвижимости (объектов недвижимости)	-
2	Номер, тип этажа (этажей), на котором (которых) расположено помещение	15, Этаж
3	Обозначение (номер) помещения, машино-места на поэтажном плане	87
4	Адрес помещения, машино-места	Российская Федерация, Санкт-Петербург, внутригородское муниципальное образование Санкт-Петербурга муниципальный округ Морской, улица Челюскина, дом 6, строение 1, квартира 87
	Местоположение помещения, машино-места	-
	Дополнение местоположения помещения, машино-места	-
5	Назначение помещения	Жилое, Квартира
6	Вид (виды) разрешенного использования	-
7	Площадь помещения, машино-места (Р), м2	33.9
8	Наименование помещения	-

№ п/п	Наименование характеристики	Значение характеристики
1	2	3
1	Кадастровый номер либо ранее присвоенный государственный учетный номер помещения, машино-места (кадастровый, инвентарный или условный номер)	-
	Кадастровый номер исходного объекта недвижимости (объектов недвижимости)	-
2	Номер, тип этажа (этажей), на котором (которых) расположено помещение	15, Этаж
3	Обозначение (номер) помещения, машино-места на поэтажном плане	88
4	Адрес помещения, машино-места	Российская Федерация, Санкт-Петербург, внутригородское муниципальное образование Санкт-Петербурга муниципальный округ Морской, улица Челюскина, дом 6, строение 1, квартира 88
	Местоположение помещения, машино-места	-
	Дополнение местоположения помещения, машино-места	-
5	Назначение помещения	Жилое, Квартира
6	Вид (виды) разрешенного использования	-
7	Площадь помещения, машино-места (Р), м2	78.5
8	Наименование помещения	-

№ п/п	Наименование характеристики	Значение характеристики
1	2	3
1	Кадастровый номер либо ранее присвоенный государственный учетный номер помещения, машино-места (кадастровый, инвентарный или условный номер)	-
	Кадастровый номер исходного объекта недвижимости (объектов недвижимости)	-
2	Номер, тип этажа (этажей), на котором (которых) расположено помещение	15, Этаж
3	Обозначение (номер) помещения, машино-места на поэтажном плане	89
4	Адрес помещения, машино-места	Российская Федерация, Санкт-Петербург, внутригородское муниципальное образование Санкт-Петербурга муниципальный округ Морской, улица Челюскина, дом 6, строение 1, квартира 89
	Местоположение помещения, машино-места	-
	Дополнение местоположения помещения, машино-места	-
5	Назначение помещения	Жилое, Квартира
6	Вид (виды) разрешенного использования	-
7	Площадь помещения, машино-места (Р), м2	34.2
8	Наименование помещения	-

№ п/п	Наименование характеристики	Значение характеристики
1	2	3
1	Кадастровый номер либо ранее присвоенный государственный учетный номер помещения, машино-места (кадастровый, инвентарный или условный номер)	-
	Кадастровый номер исходного объекта недвижимости (объектов недвижимости)	-
2	Номер, тип этажа (этажей), на котором (которых) расположено помещение	16, Этаж
3	Обозначение (номер) помещения, машино-места на поэтажном плане	90
4	Адрес помещения, машино-места	Российская Федерация, Санкт-Петербург, внутригородское муниципальное образование Санкт-Петербурга муниципальный округ Морской, улица Челюскина, дом 6, строение 1, квартира 90
	Местоположение помещения, машино-места	-
	Дополнение местоположения помещения, машино-места	-
5	Назначение помещения	Жилое, Квартира
6	Вид (виды) разрешенного использования	-
7	Площадь помещения, машино-места (Р), м2	56.6
8	Наименование помещения	-

№ п/п	Наименование характеристики	Значение характеристики
1	2	3
1	Кадастровый номер либо ранее присвоенный государственный учетный номер помещения, машино-места (кадастровый, инвентарный или условный номер)	-
	Кадастровый номер исходного объекта недвижимости (объектов недвижимости)	-
2	Номер, тип этажа (этажей), на котором (которых) расположено помещение	16, Этаж
3	Обозначение (номер) помещения, машино-места на поэтажном плане	91
4	Адрес помещения, машино-места	Российская Федерация, Санкт-Петербург, внутригородское муниципальное образование Санкт-Петербурга муниципальный округ Морской, улица Челюскина, дом 6, строение 1, квартира 91
	Местоположение помещения, машино-места	-
	Дополнение местоположения помещения, машино-места	-
5	Назначение помещения	Жилое, Квартира
6	Вид (виды) разрешенного использования	-
7	Площадь помещения, машино-места (Р), м2	59.9
8	Наименование помещения	-

№ п/п	Наименование характеристики	Значение характеристики
1	2	3
1	Кадастровый номер либо ранее присвоенный государственный учетный номер помещения, машино-места (кадастровый, инвентарный или условный номер)	-
	Кадастровый номер исходного объекта недвижимости (объектов недвижимости)	-
2	Номер, тип этажа (этажей), на котором (которых) расположено помещение	16, Этаж
3	Обозначение (номер) помещения, машино-места на поэтажном плане	92
4	Адрес помещения, машино-места	Российская Федерация, Санкт-Петербург, внутригородское муниципальное образование Санкт-Петербурга муниципальный округ Морской, улица Челюскина, дом 6, строение 1, квартира 92
	Местоположение помещения, машино-места	-
	Дополнение местоположения помещения, машино-места	-
5	Назначение помещения	Жилое, Квартира
6	Вид (виды) разрешенного использования	-
7	Площадь помещения, машино-места (Р), м2	52.4
8	Наименование помещения	-

№ п/п	Наименование характеристики	Значение характеристики
1	2	3
1	Кадастровый номер либо ранее присвоенный государственный учетный номер помещения, машино-места (кадастровый, инвентарный или условный номер)	-
	Кадастровый номер исходного объекта недвижимости (объектов недвижимости)	-
2	Номер, тип этажа (этажей), на котором (которых) расположено помещение	16, Этаж
3	Обозначение (номер) помещения, машино-места на поэтажном плане	93
4	Адрес помещения, машино-места	Российская Федерация, Санкт-Петербург, внутригородское муниципальное образование Санкт-Петербурга муниципальный округ Морской, улица Челюскина, дом 6, строение 1, квартира 93
	Местоположение помещения, машино-места	-
	Дополнение местоположения помещения, машино-места	-
5	Назначение помещения	Жилое, Квартира
6	Вид (виды) разрешенного использования	-
7	Площадь помещения, машино-места (Р), м2	33.4
8	Наименование помещения	-

№ п/п	Наименование характеристики	Значение характеристики
1	2	3
1	Кадастровый номер либо ранее присвоенный государственный учетный номер помещения, машино-места (кадастровый, инвентарный или условный номер)	-
	Кадастровый номер исходного объекта недвижимости (объектов недвижимости)	-
2	Номер, тип этажа (этажей), на котором (которых) расположено помещение	16, Этаж
3	Обозначение (номер) помещения, машино-места на поэтажном плане	94
4	Адрес помещения, машино-места	Российская Федерация, Санкт-Петербург, внутригородское муниципальное образование Санкт-Петербурга муниципальный округ Морской, улица Челюскина, дом 6, строение 1, квартира 94
	Местоположение помещения, машино-места	-
	Дополнение местоположения помещения, машино-места	-
5	Назначение помещения	Жилое, Квартира
6	Вид (виды) разрешенного использования	-
7	Площадь помещения, машино-места (Р), м2	78.4
8	Наименование помещения	-

№ п/п	Наименование характеристики	Значение характеристики
1	2	3
1	Кадастровый номер либо ранее присвоенный государственный учетный номер помещения, машино-места (кадастровый, инвентарный или условный номер)	-
	Кадастровый номер исходного объекта недвижимости (объектов недвижимости)	-
2	Номер, тип этажа (этажей), на котором (которых) расположено помещение	16, Этаж
3	Обозначение (номер) помещения, машино-места на поэтажном плане	95
4	Адрес помещения, машино-места	Российская Федерация, Санкт-Петербург, внутригородское муниципальное образование Санкт-Петербурга муниципальный округ Морской, улица Челюскина, дом 6, строение 1, квартира 95
	Местоположение помещения, машино-места	-
	Дополнение местоположения помещения, машино-места	-
5	Назначение помещения	Жилое, Квартира
6	Вид (виды) разрешенного использования	-
7	Площадь помещения, машино-места (Р), м2	34.1
8	Наименование помещения	-

№ п/п	Наименование характеристики	Значение характеристики
1	2	3
1	Кадастровый номер либо ранее присвоенный государственный учетный номер помещения, машино-места (кадастровый, инвентарный или условный номер)	-
	Кадастровый номер исходного объекта недвижимости (объектов недвижимости)	-
2	Номер, тип этажа (этажей), на котором (которых) расположено помещение	17, Этаж
3	Обозначение (номер) помещения, машино-места на поэтажном плане	96
4	Адрес помещения, машино-места	Российская Федерация, Санкт-Петербург, внутригородское муниципальное образование Санкт-Петербурга муниципальный округ Морской, улица Челюскина, дом 6, строение 1, квартира 96
	Местоположение помещения, машино-места	-
	Дополнение местоположения помещения, машино-места	-
5	Назначение помещения	Жилое, Квартира
6	Вид (виды) разрешенного использования	-
7	Площадь помещения, машино-места (Р), м2	56.5
8	Наименование помещения	-

№ п/п	Наименование характеристики	Значение характеристики
1	2	3
1	Кадастровый номер либо ранее присвоенный государственный учетный номер помещения, машино-места (кадастровый, инвентарный или условный номер)	-
	Кадастровый номер исходного объекта недвижимости (объектов недвижимости)	-
2	Номер, тип этажа (этажей), на котором (которых) расположено помещение	17, Этаж
3	Обозначение (номер) помещения, машино-места на поэтажном плане	97
4	Адрес помещения, машино-места	Российская Федерация, Санкт-Петербург, внутригородское муниципальное образование Санкт-Петербурга муниципальный округ Морской, улица Челюскина, дом 6, строение 1, квартира 97
	Местоположение помещения, машино-места	-
	Дополнение местоположения помещения, машино-места	-
5	Назначение помещения	Жилое, Квартира
6	Вид (виды) разрешенного использования	-
7	Площадь помещения, машино-места (Р), м2	59.9
8	Наименование помещения	-

№ п/п	Наименование характеристики	Значение характеристики
1	2	3
1	Кадастровый номер либо ранее присвоенный государственный учетный номер помещения, машино-места (кадастровый, инвентарный или условный номер)	-
	Кадастровый номер исходного объекта недвижимости (объектов недвижимости)	-
2	Номер, тип этажа (этажей), на котором (которых) расположено помещение	17, Этаж
3	Обозначение (номер) помещения, машино-места на поэтажном плане	98
4	Адрес помещения, машино-места	Российская Федерация, Санкт-Петербург, внутригородское муниципальное образование Санкт-Петербурга муниципальный округ Морской, улица Челюскина, дом 6, строение 1, квартира 98
	Местоположение помещения, машино-места	-
	Дополнение местоположения помещения, машино-места	-
5	Назначение помещения	Жилое, Квартира
6	Вид (виды) разрешенного использования	-
7	Площадь помещения, машино-места (Р), м2	55.8
8	Наименование помещения	-

№ п/п	Наименование характеристики	Значение характеристики
1	2	3
1	Кадастровый номер либо ранее присвоенный государственный учетный номер помещения, машино-места (кадастровый, инвентарный или условный номер)	-
	Кадастровый номер исходного объекта недвижимости (объектов недвижимости)	-
2	Номер, тип этажа (этажей), на котором (которых) расположено помещение	2, Этаж
3	Обозначение (номер) помещения, машино-места на поэтажном плане	99
4	Адрес помещения, машино-места	Российская Федерация, Санкт-Петербург, внутригородское муниципальное образование Санкт-Петербурга муниципальный округ Морской, улица Челюскина, дом 6, строение 1, квартира 99
	Местоположение помещения, машино-места	-
	Дополнение местоположения помещения, машино-места	-
5	Назначение помещения	Жилое, Квартира
6	Вид (виды) разрешенного использования	-
7	Площадь помещения, машино-места (Р), м2	80.1
8	Наименование помещения	-

№ п/п	Наименование характеристики	Значение характеристики
1	2	3
1	Кадастровый номер либо ранее присвоенный государственный учетный номер помещения, машино-места (кадастровый, инвентарный или условный номер)	-
	Кадастровый номер исходного объекта недвижимости (объектов недвижимости)	-
2	Номер, тип этажа (этажей), на котором (которых) расположено помещение	2, Этаж
3	Обозначение (номер) помещения, машино-места на поэтажном плане	100
4	Адрес помещения, машино-места	Российская Федерация, Санкт-Петербург, внутригородское муниципальное образование Санкт-Петербурга муниципальный округ Морской, улица Челюскина, дом 6, строение 1, квартира 100
	Местоположение помещения, машино-места	-
	Дополнение местоположения помещения, машино-места	-
5	Назначение помещения	Жилое, Квартира
6	Вид (виды) разрешенного использования	-
7	Площадь помещения, машино-места (Р), м2	62.8
8	Наименование помещения	-

№ п/п	Наименование характеристики	Значение характеристики
1	2	3
1	Кадастровый номер либо ранее присвоенный государственный учетный номер помещения, машино-места (кадастровый, инвентарный или условный номер)	-
	Кадастровый номер исходного объекта недвижимости (объектов недвижимости)	-
2	Номер, тип этажа (этажей), на котором (которых) расположено помещение	2, Этаж
3	Обозначение (номер) помещения, машино-места на поэтажном плане	101
4	Адрес помещения, машино-места	Российская Федерация, Санкт-Петербург, внутригородское муниципальное образование Санкт-Петербурга муниципальный округ Морской, улица Челюскина, дом 6, строение 1, квартира 101
	Местоположение помещения, машино-места	-
	Дополнение местоположения помещения, машино-места	-
5	Назначение помещения	Жилое, Квартира
6	Вид (виды) разрешенного использования	-
7	Площадь помещения, машино-места (Р), м2	32.7
8	Наименование помещения	-

№ п/п	Наименование характеристики	Значение характеристики
1	2	3
1	Кадастровый номер либо ранее присвоенный государственный учетный номер помещения, машино-места (кадастровый, инвентарный или условный номер)	-
	Кадастровый номер исходного объекта недвижимости (объектов недвижимости)	-
2	Номер, тип этажа (этажей), на котором (которых) расположено помещение	2, Этаж
3	Обозначение (номер) помещения, машино-места на поэтажном плане	102
4	Адрес помещения, машино-места	Российская Федерация, Санкт-Петербург, внутригородское муниципальное образование Санкт-Петербурга муниципальный округ Морской, улица Челюскина, дом 6, строение 1, квартира 102
	Местоположение помещения, машино-места	-
	Дополнение местоположения помещения, машино-места	-
5	Назначение помещения	Жилое, Квартира
6	Вид (виды) разрешенного использования	-
7	Площадь помещения, машино-места (Р), м2	33.6
8	Наименование помещения	-

№ п/п	Наименование характеристики	Значение характеристики
1	2	3
1	Кадастровый номер либо ранее присвоенный государственный учетный номер помещения, машино-места (кадастровый, инвентарный или условный номер)	-
	Кадастровый номер исходного объекта недвижимости (объектов недвижимости)	-
2	Номер, тип этажа (этажей), на котором (которых) расположено помещение	2, Этаж
3	Обозначение (номер) помещения, машино-места на поэтажном плане	103
4	Адрес помещения, машино-места	Российская Федерация, Санкт-Петербург, внутригородское муниципальное образование Санкт-Петербурга муниципальный округ Морской, улица Челюскина, дом 6, строение 1, квартира 103
	Местоположение помещения, машино-места	-
	Дополнение местоположения помещения, машино-места	-
5	Назначение помещения	Жилое, Квартира
6	Вид (виды) разрешенного использования	-
7	Площадь помещения, машино-места (Р), м2	37.7
8	Наименование помещения	-

№ п/п	Наименование характеристики	Значение характеристики
1	2	3
1	Кадастровый номер либо ранее присвоенный государственный учетный номер помещения, машино-места (кадастровый, инвентарный или условный номер)	-
	Кадастровый номер исходного объекта недвижимости (объектов недвижимости)	-
2	Номер, тип этажа (этажей), на котором (которых) расположено помещение	2, Этаж
3	Обозначение (номер) помещения, машино-места на поэтажном плане	104
4	Адрес помещения, машино-места	Российская Федерация, Санкт-Петербург, внутригородское муниципальное образование Санкт-Петербурга муниципальный округ Морской, улица Челюскина, дом 6, строение 1, квартира 104
	Местоположение помещения, машино-места	-
	Дополнение местоположения помещения, машино-места	-
5	Назначение помещения	Жилое, Квартира
6	Вид (виды) разрешенного использования	-
7	Площадь помещения, машино-места (Р), м2	33.2
8	Наименование помещения	-

№ п/п	Наименование характеристики	Значение характеристики
1	2	3
1	Кадастровый номер либо ранее присвоенный государственный учетный номер помещения, машино-места (кадастровый, инвентарный или условный номер)	-
	Кадастровый номер исходного объекта недвижимости (объектов недвижимости)	-
2	Номер, тип этажа (этажей), на котором (которых) расположено помещение	2, Этаж
3	Обозначение (номер) помещения, машино-места на поэтажном плане	105
4	Адрес помещения, машино-места	Российская Федерация, Санкт-Петербург, внутригородское муниципальное образование Санкт-Петербурга муниципальный округ Морской, улица Челюскина, дом 6, строение 1, квартира 105
	Местоположение помещения, машино-места	-
	Дополнение местоположения помещения, машино-места	-
5	Назначение помещения	Жилое, Квартира
6	Вид (виды) разрешенного использования	-
7	Площадь помещения, машино-места (Р), м2	33.9
8	Наименование помещения	-

№ п/п	Наименование характеристики	Значение характеристики
1	2	3
1	Кадастровый номер либо ранее присвоенный государственный учетный номер помещения, машино-места (кадастровый, инвентарный или условный номер)	-
	Кадастровый номер исходного объекта недвижимости (объектов недвижимости)	-
2	Номер, тип этажа (этажей), на котором (которых) расположено помещение	3, Этаж
3	Обозначение (номер) помещения, машино-места на поэтажном плане	106
4	Адрес помещения, машино-места	Российская Федерация, Санкт-Петербург, внутригородское муниципальное образование Санкт-Петербурга муниципальный округ Морской, улица Челюскина, дом 6, строение 1, квартира 106
	Местоположение помещения, машино-места	-
	Дополнение местоположения помещения, машино-места	-
5	Назначение помещения	Жилое, Квартира
6	Вид (виды) разрешенного использования	-
7	Площадь помещения, машино-места (Р), м2	80.6
8	Наименование помещения	-

№ п/п	Наименование характеристики	Значение характеристики
1	2	3
1	Кадастровый номер либо ранее присвоенный государственный учетный номер помещения, машино-места (кадастровый, инвентарный или условный номер)	-
	Кадастровый номер исходного объекта недвижимости (объектов недвижимости)	-
2	Номер, тип этажа (этажей), на котором (которых) расположено помещение	3, Этаж
3	Обозначение (номер) помещения, машино-места на поэтажном плане	107
4	Адрес помещения, машино-места	Российская Федерация, Санкт-Петербург, внутригородское муниципальное образование Санкт-Петербурга муниципальный округ Морской, улица Челюскина, дом 6, строение 1, квартира 107
	Местоположение помещения, машино-места	-
	Дополнение местоположения помещения, машино-места	-
5	Назначение помещения	Жилое, Квартира
6	Вид (виды) разрешенного использования	-
7	Площадь помещения, машино-места (Р), м2	62.5
8	Наименование помещения	-

№ п/п	Наименование характеристики	Значение характеристики
1	2	3
1	Кадастровый номер либо ранее присвоенный государственный учетный номер помещения, машино-места (кадастровый, инвентарный или условный номер)	-
	Кадастровый номер исходного объекта недвижимости (объектов недвижимости)	-
2	Номер, тип этажа (этажей), на котором (которых) расположено помещение	3, Этаж
3	Обозначение (номер) помещения, машино-места на поэтажном плане	108
4	Адрес помещения, машино-места	Российская Федерация, Санкт-Петербург, внутригородское муниципальное образование Санкт-Петербурга муниципальный округ Морской, улица Челюскина, дом 6, строение 1, квартира 108
	Местоположение помещения, машино-места	-
	Дополнение местоположения помещения, машино-места	-
5	Назначение помещения	Жилое, Квартира
6	Вид (виды) разрешенного использования	-
7	Площадь помещения, машино-места (Р), м2	32.6
8	Наименование помещения	-

№ п/п	Наименование характеристики	Значение характеристики
1	2	3
1	Кадастровый номер либо ранее присвоенный государственный учетный номер помещения, машино-места (кадастровый, инвентарный или условный номер)	-
	Кадастровый номер исходного объекта недвижимости (объектов недвижимости)	-
2	Номер, тип этажа (этажей), на котором (которых) расположено помещение	3, Этаж
3	Обозначение (номер) помещения, машино-места на поэтажном плане	109
4	Адрес помещения, машино-места	Российская Федерация, Санкт-Петербург, внутригородское муниципальное образование Санкт-Петербурга муниципальный округ Морской, улица Челюскина, дом 6, строение 1, квартира 109
	Местоположение помещения, машино-места	-
	Дополнение местоположения помещения, машино-места	-
5	Назначение помещения	Жилое, Квартира
6	Вид (виды) разрешенного использования	-
7	Площадь помещения, машино-места (Р), м2	33.4
8	Наименование помещения	-

№ п/п	Наименование характеристики	Значение характеристики
1	2	3
1	Кадастровый номер либо ранее присвоенный государственный учетный номер помещения, машино-места (кадастровый, инвентарный или условный номер)	-
	Кадастровый номер исходного объекта недвижимости (объектов недвижимости)	-
2	Номер, тип этажа (этажей), на котором (которых) расположено помещение	3, Этаж
3	Обозначение (номер) помещения, машино-места на поэтажном плане	110
4	Адрес помещения, машино-места	Российская Федерация, Санкт-Петербург, внутригородское муниципальное образование Санкт-Петербурга муниципальный округ Морской, улица Челюскина, дом 6, строение 1, квартира 110
	Местоположение помещения, машино-места	-
	Дополнение местоположения помещения, машино-места	-
5	Назначение помещения	Жилое, Квартира
6	Вид (виды) разрешенного использования	-
7	Площадь помещения, машино-места (Р), м2	37.9
8	Наименование помещения	-

№ п/п	Наименование характеристики	Значение характеристики
1	2	3
1	Кадастровый номер либо ранее присвоенный государственный учетный номер помещения, машино-места (кадастровый, инвентарный или условный номер)	-
	Кадастровый номер исходного объекта недвижимости (объектов недвижимости)	-
2	Номер, тип этажа (этажей), на котором (которых) расположено помещение	3, Этаж
3	Обозначение (номер) помещения, машино-места на поэтажном плане	111
4	Адрес помещения, машино-места	Российская Федерация, Санкт-Петербург, внутригородское муниципальное образование Санкт-Петербурга муниципальный округ Морской, улица Челюскина, дом 6, строение 1, квартира 111
	Местоположение помещения, машино-места	-
	Дополнение местоположения помещения, машино-места	-
5	Назначение помещения	Жилое, Квартира
6	Вид (виды) разрешенного использования	-
7	Площадь помещения, машино-места (Р), м2	32.9
8	Наименование помещения	-

№ п/п	Наименование характеристики	Значение характеристики
1	2	3
1	Кадастровый номер либо ранее присвоенный государственный учетный номер помещения, машино-места (кадастровый, инвентарный или условный номер)	-
	Кадастровый номер исходного объекта недвижимости (объектов недвижимости)	-
2	Номер, тип этажа (этажей), на котором (которых) расположено помещение	3, Этаж
3	Обозначение (номер) помещения, машино-места на поэтажном плане	112
4	Адрес помещения, машино-места	Российская Федерация, Санкт-Петербург, внутригородское муниципальное образование Санкт-Петербурга муниципальный округ Морской, улица Челюскина, дом 6, строение 1, квартира 112
	Местоположение помещения, машино-места	-
	Дополнение местоположения помещения, машино-места	-
5	Назначение помещения	Жилое, Квартира
6	Вид (виды) разрешенного использования	-
7	Площадь помещения, машино-места (Р), м2	33.6
8	Наименование помещения	-

№ п/п	Наименование характеристики	Значение характеристики
1	2	3
1	Кадастровый номер либо ранее присвоенный государственный учетный номер помещения, машино-места (кадастровый, инвентарный или условный номер)	-
	Кадастровый номер исходного объекта недвижимости (объектов недвижимости)	-
2	Номер, тип этажа (этажей), на котором (которых) расположено помещение	4, Этаж
3	Обозначение (номер) помещения, машино-места на поэтажном плане	113
4	Адрес помещения, машино-места	Российская Федерация, Санкт-Петербург, внутригородское муниципальное образование Санкт-Петербурга муниципальный округ Морской, улица Челюскина, дом 6, строение 1, квартира 113
	Местоположение помещения, машино-места	-
	Дополнение местоположения помещения, машино-места	-
5	Назначение помещения	Жилое, Квартира
6	Вид (виды) разрешенного использования	-
7	Площадь помещения, машино-места (Р), м2	80.0
8	Наименование помещения	-

№ п/п	Наименование характеристики	Значение характеристики
1	2	3
1	Кадастровый номер либо ранее присвоенный государственный учетный номер помещения, машино-места (кадастровый, инвентарный или условный номер)	-
	Кадастровый номер исходного объекта недвижимости (объектов недвижимости)	-
2	Номер, тип этажа (этажей), на котором (которых) расположено помещение	4, Этаж
3	Обозначение (номер) помещения, машино-места на поэтажном плане	114
4	Адрес помещения, машино-места	Российская Федерация, Санкт-Петербург, внутригородское муниципальное образование Санкт-Петербурга муниципальный округ Морской, улица Челюскина, дом 6, строение 1, квартира 114
	Местоположение помещения, машино-места	-
	Дополнение местоположения помещения, машино-места	-
5	Назначение помещения	Жилое, Квартира
6	Вид (виды) разрешенного использования	-
7	Площадь помещения, машино-места (Р), м2	62.4
8	Наименование помещения	-

№ п/п	Наименование характеристики	Значение характеристики
1	2	3
1	Кадастровый номер либо ранее присвоенный государственный учетный номер помещения, машино-места (кадастровый, инвентарный или условный номер)	-
	Кадастровый номер исходного объекта недвижимости (объектов недвижимости)	-
2	Номер, тип этажа (этажей), на котором (которых) расположено помещение	4, Этаж
3	Обозначение (номер) помещения, машино-места на поэтажном плане	115
4	Адрес помещения, машино-места	Российская Федерация, Санкт-Петербург, внутригородское муниципальное образование Санкт-Петербурга муниципальный округ Морской, улица Челюскина, дом 6, строение 1, квартира 115
	Местоположение помещения, машино-места	-
	Дополнение местоположения помещения, машино-места	-
5	Назначение помещения	Жилое, Квартира
6	Вид (виды) разрешенного использования	-
7	Площадь помещения, машино-места (Р), м2	32.3
8	Наименование помещения	-

№ п/п	Наименование характеристики	Значение характеристики
1	2	3
1	Кадастровый номер либо ранее присвоенный государственный учетный номер помещения, машино-места (кадастровый, инвентарный или условный номер)	-
	Кадастровый номер исходного объекта недвижимости (объектов недвижимости)	-
2	Номер, тип этажа (этажей), на котором (которых) расположено помещение	4, Этаж
3	Обозначение (номер) помещения, машино-места на поэтажном плане	116
4	Адрес помещения, машино-места	Российская Федерация, Санкт-Петербург, внутригородское муниципальное образование Санкт-Петербурга муниципальный округ Морской, улица Челюскина, дом 6, строение 1, квартира 116
	Местоположение помещения, машино-места	-
	Дополнение местоположения помещения, машино-места	-
5	Назначение помещения	Жилое, Квартира
6	Вид (виды) разрешенного использования	-
7	Площадь помещения, машино-места (Р), м2	33.3
8	Наименование помещения	-

№ п/п	Наименование характеристики	Значение характеристики
1	2	3
1	Кадастровый номер либо ранее присвоенный государственный учетный номер помещения, машино-места (кадастровый, инвентарный или условный номер)	-
	Кадастровый номер исходного объекта недвижимости (объектов недвижимости)	-
2	Номер, тип этажа (этажей), на котором (которых) расположено помещение	4, Этаж
3	Обозначение (номер) помещения, машино-места на поэтажном плане	117
4	Адрес помещения, машино-места	Российская Федерация, Санкт-Петербург, внутригородское муниципальное образование Санкт-Петербурга муниципальный округ Морской, улица Челюскина, дом 6, строение 1, квартира 117
	Местоположение помещения, машино-места	-
	Дополнение местоположения помещения, машино-места	-
5	Назначение помещения	Жилое, Квартира
6	Вид (виды) разрешенного использования	-
7	Площадь помещения, машино-места (Р), м2	37.6
8	Наименование помещения	-

№ п/п	Наименование характеристики	Значение характеристики
1	2	3
1	Кадастровый номер либо ранее присвоенный государственный учетный номер помещения, машино-места (кадастровый, инвентарный или условный номер)	-
	Кадастровый номер исходного объекта недвижимости (объектов недвижимости)	-
2	Номер, тип этажа (этажей), на котором (которых) расположено помещение	4, Этаж
3	Обозначение (номер) помещения, машино-места на поэтажном плане	118
4	Адрес помещения, машино-места	Российская Федерация, Санкт-Петербург, внутригородское муниципальное образование Санкт-Петербурга муниципальный округ Морской, улица Челюскина, дом 6, строение 1, квартира 118
	Местоположение помещения, машино-места	-
	Дополнение местоположения помещения, машино-места	-
5	Назначение помещения	Жилое, Квартира
6	Вид (виды) разрешенного использования	-
7	Площадь помещения, машино-места (Р), м2	32.8
8	Наименование помещения	-

№ п/п	Наименование характеристики	Значение характеристики
1	2	3
1	Кадастровый номер либо ранее присвоенный государственный учетный номер помещения, машино-места (кадастровый, инвентарный или условный номер)	-
	Кадастровый номер исходного объекта недвижимости (объектов недвижимости)	-
2	Номер, тип этажа (этажей), на котором (которых) расположено помещение	4, Этаж
3	Обозначение (номер) помещения, машино-места на поэтажном плане	119
4	Адрес помещения, машино-места	Российская Федерация, Санкт-Петербург, внутригородское муниципальное образование Санкт-Петербурга муниципальный округ Морской, улица Челюскина, дом 6, строение 1, квартира 119
	Местоположение помещения, машино-места	-
	Дополнение местоположения помещения, машино-места	-
5	Назначение помещения	Жилое, Квартира
6	Вид (виды) разрешенного использования	-
7	Площадь помещения, машино-места (Р), м2	33.4
8	Наименование помещения	-

№ п/п	Наименование характеристики	Значение характеристики
1	2	3
1	Кадастровый номер либо ранее присвоенный государственный учетный номер помещения, машино-места (кадастровый, инвентарный или условный номер)	-
	Кадастровый номер исходного объекта недвижимости (объектов недвижимости)	-
2	Номер, тип этажа (этажей), на котором (которых) расположено помещение	5, Этаж
3	Обозначение (номер) помещения, машино-места на поэтажном плане	120
4	Адрес помещения, машино-места	Российская Федерация, Санкт-Петербург, внутригородское муниципальное образование Санкт-Петербурга муниципальный округ Морской, улица Челюскина, дом 6, строение 1, квартира 120
	Местоположение помещения, машино-места	-
	Дополнение местоположения помещения, машино-места	-
5	Назначение помещения	Жилое, Квартира
6	Вид (виды) разрешенного использования	-
7	Площадь помещения, машино-места (Р), м2	80.9
8	Наименование помещения	-

№ п/п	Наименование характеристики	Значение характеристики
1	2	3
1	Кадастровый номер либо ранее присвоенный государственный учетный номер помещения, машино-места (кадастровый, инвентарный или условный номер)	-
	Кадастровый номер исходного объекта недвижимости (объектов недвижимости)	-
2	Номер, тип этажа (этажей), на котором (которых) расположено помещение	5, Этаж
3	Обозначение (номер) помещения, машино-места на поэтажном плане	121
4	Адрес помещения, машино-места	Российская Федерация, Санкт-Петербург, внутригородское муниципальное образование Санкт-Петербурга муниципальный округ Морской, улица Челюскина, дом 6, строение 1, квартира 121
	Местоположение помещения, машино-места	-
	Дополнение местоположения помещения, машино-места	-
5	Назначение помещения	Жилое, Квартира
6	Вид (виды) разрешенного использования	-
7	Площадь помещения, машино-места (Р), м2	62.9
8	Наименование помещения	-

№ п/п	Наименование характеристики	Значение характеристики
1	2	3
1	Кадастровый номер либо ранее присвоенный государственный учетный номер помещения, машино-места (кадастровый, инвентарный или условный номер)	-
	Кадастровый номер исходного объекта недвижимости (объектов недвижимости)	-
2	Номер, тип этажа (этажей), на котором (которых) расположено помещение	5, Этаж
3	Обозначение (номер) помещения, машино-места на поэтажном плане	122
4	Адрес помещения, машино-места	Российская Федерация, Санкт-Петербург, внутригородское муниципальное образование Санкт-Петербурга муниципальный округ Морской, улица Челюскина, дом 6, строение 1, квартира 122
	Местоположение помещения, машино-места	-
	Дополнение местоположения помещения, машино-места	-
5	Назначение помещения	Жилое, Квартира
6	Вид (виды) разрешенного использования	-
7	Площадь помещения, машино-места (Р), м2	32.7
8	Наименование помещения	-

№ п/п	Наименование характеристики	Значение характеристики
1	2	3
1	Кадастровый номер либо ранее присвоенный государственный учетный номер помещения, машино-места (кадастровый, инвентарный или условный номер)	-
	Кадастровый номер исходного объекта недвижимости (объектов недвижимости)	-
2	Номер, тип этажа (этажей), на котором (которых) расположено помещение	5, Этаж
3	Обозначение (номер) помещения, машино-места на поэтажном плане	123
4	Адрес помещения, машино-места	Российская Федерация, Санкт-Петербург, внутригородское муниципальное образование Санкт-Петербурга муниципальный округ Морской, улица Челюскина, дом 6, строение 1, квартира 123
	Местоположение помещения, машино-места	-
	Дополнение местоположения помещения, машино-места	-
5	Назначение помещения	Жилое, Квартира
6	Вид (виды) разрешенного использования	-
7	Площадь помещения, машино-места (Р), м2	33.8
8	Наименование помещения	-

№ п/п	Наименование характеристики	Значение характеристики
1	2	3
1	Кадастровый номер либо ранее присвоенный государственный учетный номер помещения, машино-места (кадастровый, инвентарный или условный номер)	-
	Кадастровый номер исходного объекта недвижимости (объектов недвижимости)	-
2	Номер, тип этажа (этажей), на котором (которых) расположено помещение	5, Этаж
3	Обозначение (номер) помещения, машино-места на поэтажном плане	124
4	Адрес помещения, машино-места	Российская Федерация, Санкт-Петербург, внутригородское муниципальное образование Санкт-Петербурга муниципальный округ Морской, улица Челюскина, дом 6, строение 1, квартира 124
	Местоположение помещения, машино-места	-
	Дополнение местоположения помещения, машино-места	-
5	Назначение помещения	Жилое, Квартира
6	Вид (виды) разрешенного использования	-
7	Площадь помещения, машино-места (Р), м2	38.1
8	Наименование помещения	-

№ п/п	Наименование характеристики	Значение характеристики
1	2	3
1	Кадастровый номер либо ранее присвоенный государственный учетный номер помещения, машино-места (кадастровый, инвентарный или условный номер)	-
	Кадастровый номер исходного объекта недвижимости (объектов недвижимости)	-
2	Номер, тип этажа (этажей), на котором (которых) расположено помещение	5, Этаж
3	Обозначение (номер) помещения, машино-места на поэтажном плане	125
4	Адрес помещения, машино-места	Российская Федерация, Санкт-Петербург, внутригородское муниципальное образование Санкт-Петербурга муниципальный округ Морской, улица Челюскина, дом 6, строение 1, квартира 125
	Местоположение помещения, машино-места	-
	Дополнение местоположения помещения, машино-места	-
5	Назначение помещения	Жилое, Квартира
6	Вид (виды) разрешенного использования	-
7	Площадь помещения, машино-места (Р), м2	33.2
8	Наименование помещения	-

№ п/п	Наименование характеристики	Значение характеристики
1	2	3
1	Кадастровый номер либо ранее присвоенный государственный учетный номер помещения, машино-места (кадастровый, инвентарный или условный номер)	-
	Кадастровый номер исходного объекта недвижимости (объектов недвижимости)	-
2	Номер, тип этажа (этажей), на котором (которых) расположено помещение	5, Этаж
3	Обозначение (номер) помещения, машино-места на поэтажном плане	126
4	Адрес помещения, машино-места	Российская Федерация, Санкт-Петербург, внутригородское муниципальное образование Санкт-Петербурга муниципальный округ Морской, улица Челюскина, дом 6, строение 1, квартира 126
	Местоположение помещения, машино-места	-
	Дополнение местоположения помещения, машино-места	-
5	Назначение помещения	Жилое, Квартира
6	Вид (виды) разрешенного использования	-
7	Площадь помещения, машино-места (Р), м2	33.9
8	Наименование помещения	-

№ п/п	Наименование характеристики	Значение характеристики
1	2	3
1	Кадастровый номер либо ранее присвоенный государственный учетный номер помещения, машино-места (кадастровый, инвентарный или условный номер)	-
	Кадастровый номер исходного объекта недвижимости (объектов недвижимости)	-
2	Номер, тип этажа (этажей), на котором (которых) расположено помещение	6, Этаж
3	Обозначение (номер) помещения, машино-места на поэтажном плане	127
4	Адрес помещения, машино-места	Российская Федерация, Санкт-Петербург, внутригородское муниципальное образование Санкт-Петербурга муниципальный округ Морской, улица Челюскина, дом 6, строение 1, квартира 127
	Местоположение помещения, машино-места	-
	Дополнение местоположения помещения, машино-места	-
5	Назначение помещения	Жилое, Квартира
6	Вид (виды) разрешенного использования	-
7	Площадь помещения, машино-места (Р), м2	79.6
8	Наименование помещения	-

№ п/п	Наименование характеристики	Значение характеристики
1	2	3
1	Кадастровый номер либо ранее присвоенный государственный учетный номер помещения, машино-места (кадастровый, инвентарный или условный номер)	-
	Кадастровый номер исходного объекта недвижимости (объектов недвижимости)	-
2	Номер, тип этажа (этажей), на котором (которых) расположено помещение	6, Этаж
3	Обозначение (номер) помещения, машино-места на поэтажном плане	128
4	Адрес помещения, машино-места	Российская Федерация, Санкт-Петербург, внутригородское муниципальное образование Санкт-Петербурга муниципальный округ Морской, улица Челюскина, дом 6, строение 1, квартира 128
	Местоположение помещения, машино-места	-
	Дополнение местоположения помещения, машино-места	-
5	Назначение помещения	Жилое, Квартира
6	Вид (виды) разрешенного использования	-
7	Площадь помещения, машино-места (Р), м2	62.2
8	Наименование помещения	-

№ п/п	Наименование характеристики	Значение характеристики
1	2	3
1	Кадастровый номер либо ранее присвоенный государственный учетный номер помещения, машино-места (кадастровый, инвентарный или условный номер)	-
	Кадастровый номер исходного объекта недвижимости (объектов недвижимости)	-
2	Номер, тип этажа (этажей), на котором (которых) расположено помещение	6, Этаж
3	Обозначение (номер) помещения, машино-места на поэтажном плане	129
4	Адрес помещения, машино-места	Российская Федерация, Санкт-Петербург, внутригородское муниципальное образование Санкт-Петербурга муниципальный округ Морской, улица Челюскина, дом 6, строение 1, квартира 129
	Местоположение помещения, машино-места	-
	Дополнение местоположения помещения, машино-места	-
5	Назначение помещения	Жилое, Квартира
6	Вид (виды) разрешенного использования	-
7	Площадь помещения, машино-места (Р), м2	32.2
8	Наименование помещения	-

№ п/п	Наименование характеристики	Значение характеристики
1	2	3
1	Кадастровый номер либо ранее присвоенный государственный учетный номер помещения, машино-места (кадастровый, инвентарный или условный номер)	-
	Кадастровый номер исходного объекта недвижимости (объектов недвижимости)	-
2	Номер, тип этажа (этажей), на котором (которых) расположено помещение	6, Этаж
3	Обозначение (номер) помещения, машино-места на поэтажном плане	130
4	Адрес помещения, машино-места	Российская Федерация, Санкт-Петербург, внутригородское муниципальное образование Санкт-Петербурга муниципальный округ Морской, улица Челюскина, дом 6, строение 1, квартира 130
	Местоположение помещения, машино-места	-
	Дополнение местоположения помещения, машино-места	-
5	Назначение помещения	Жилое, Квартира
6	Вид (виды) разрешенного использования	-
7	Площадь помещения, машино-места (Р), м2	33.4
8	Наименование помещения	-

№ п/п	Наименование характеристики	Значение характеристики
1	2	3
1	Кадастровый номер либо ранее присвоенный государственный учетный номер помещения, машино-места (кадастровый, инвентарный или условный номер)	-
	Кадастровый номер исходного объекта недвижимости (объектов недвижимости)	-
2	Номер, тип этажа (этажей), на котором (которых) расположено помещение	6, Этаж
3	Обозначение (номер) помещения, машино-места на поэтажном плане	131
4	Адрес помещения, машино-места	Российская Федерация, Санкт-Петербург, внутригородское муниципальное образование Санкт-Петербурга муниципальный округ Морской, улица Челюскина, дом 6, строение 1, квартира 131
	Местоположение помещения, машино-места	-
	Дополнение местоположения помещения, машино-места	-
5	Назначение помещения	Жилое, Квартира
6	Вид (виды) разрешенного использования	-
7	Площадь помещения, машино-места (Р), м2	37.8
8	Наименование помещения	-

№ п/п	Наименование характеристики	Значение характеристики
1	2	3
1	Кадастровый номер либо ранее присвоенный государственный учетный номер помещения, машино-места (кадастровый, инвентарный или условный номер)	-
	Кадастровый номер исходного объекта недвижимости (объектов недвижимости)	-
2	Номер, тип этажа (этажей), на котором (которых) расположено помещение	6, Этаж
3	Обозначение (номер) помещения, машино-места на поэтажном плане	132
4	Адрес помещения, машино-места	Российская Федерация, Санкт-Петербург, внутригородское муниципальное образование Санкт-Петербурга муниципальный округ Морской, улица Челюскина, дом 6, строение 1, квартира 132
	Местоположение помещения, машино-места	-
	Дополнение местоположения помещения, машино-места	-
5	Назначение помещения	Жилое, Квартира
6	Вид (виды) разрешенного использования	-
7	Площадь помещения, машино-места (Р), м2	32.9
8	Наименование помещения	-

№ п/п	Наименование характеристики	Значение характеристики
1	2	3
1	Кадастровый номер либо ранее присвоенный государственный учетный номер помещения, машино-места (кадастровый, инвентарный или условный номер)	-
	Кадастровый номер исходного объекта недвижимости (объектов недвижимости)	-
2	Номер, тип этажа (этажей), на котором (которых) расположено помещение	6, Этаж
3	Обозначение (номер) помещения, машино-места на поэтажном плане	133
4	Адрес помещения, машино-места	Российская Федерация, Санкт-Петербург, внутригородское муниципальное образование Санкт-Петербурга муниципальный округ Морской, улица Челюскина, дом 6, строение 1, квартира 133
	Местоположение помещения, машино-места	-
	Дополнение местоположения помещения, машино-места	-
5	Назначение помещения	Жилое, Квартира
6	Вид (виды) разрешенного использования	-
7	Площадь помещения, машино-места (Р), м2	33.5
8	Наименование помещения	-

№ п/п	Наименование характеристики	Значение характеристики
1	2	3
1	Кадастровый номер либо ранее присвоенный государственный учетный номер помещения, машино-места (кадастровый, инвентарный или условный номер)	-
	Кадастровый номер исходного объекта недвижимости (объектов недвижимости)	-
2	Номер, тип этажа (этажей), на котором (которых) расположено помещение	2, Этаж
3	Обозначение (номер) помещения, машино-места на поэтажном плане	134
4	Адрес помещения, машино-места	Российская Федерация, Санкт-Петербург, внутригородское муниципальное образование Санкт-Петербурга муниципальный округ Морской, улица Челюскина, дом 6, строение 1, квартира 134
	Местоположение помещения, машино-места	-
	Дополнение местоположения помещения, машино-места	-
5	Назначение помещения	Жилое, Квартира
6	Вид (виды) разрешенного использования	-
7	Площадь помещения, машино-места (Р), м2	30.9
8	Наименование помещения	-

№ п/п	Наименование характеристики	Значение характеристики
1	2	3
1	Кадастровый номер либо ранее присвоенный государственный учетный номер помещения, машино-места (кадастровый, инвентарный или условный номер)	-
	Кадастровый номер исходного объекта недвижимости (объектов недвижимости)	-
2	Номер, тип этажа (этажей), на котором (которых) расположено помещение	2, Этаж
3	Обозначение (номер) помещения, машино-места на поэтажном плане	135
4	Адрес помещения, машино-места	Российская Федерация, Санкт-Петербург, внутригородское муниципальное образование Санкт-Петербурга муниципальный округ Морской, улица Челюскина, дом 6, строение 1, квартира 135
	Местоположение помещения, машино-места	-
	Дополнение местоположения помещения, машино-места	-
5	Назначение помещения	Жилое, Квартира
6	Вид (виды) разрешенного использования	-
7	Площадь помещения, машино-места (Р), м2	27.6
8	Наименование помещения	-

№ п/п	Наименование характеристики	Значение характеристики
1	2	3
1	Кадастровый номер либо ранее присвоенный государственный учетный номер помещения, машино-места (кадастровый, инвентарный или условный номер)	-
	Кадастровый номер исходного объекта недвижимости (объектов недвижимости)	-
2	Номер, тип этажа (этажей), на котором (которых) расположено помещение	2, Этаж
3	Обозначение (номер) помещения, машино-места на поэтажном плане	136
4	Адрес помещения, машино-места	Российская Федерация, Санкт-Петербург, внутригородское муниципальное образование Санкт-Петербурга муниципальный округ Морской, улица Челюскина, дом 6, строение 1, квартира 136
	Местоположение помещения, машино-места	-
	Дополнение местоположения помещения, машино-места	-
5	Назначение помещения	Жилое, Квартира
6	Вид (виды) разрешенного использования	-
7	Площадь помещения, машино-места (Р), м2	27.2
8	Наименование помещения	-

№ п/п	Наименование характеристики	Значение характеристики
1	2	3
1	Кадастровый номер либо ранее присвоенный государственный учетный номер помещения, машино-места (кадастровый, инвентарный или условный номер)	-
	Кадастровый номер исходного объекта недвижимости (объектов недвижимости)	-
2	Номер, тип этажа (этажей), на котором (которых) расположено помещение	2, Этаж
3	Обозначение (номер) помещения, машино-места на поэтажном плане	137
4	Адрес помещения, машино-места	Российская Федерация, Санкт-Петербург, внутригородское муниципальное образование Санкт-Петербурга муниципальный округ Морской, улица Челюскина, дом 6, строение 1, квартира 137
	Местоположение помещения, машино-места	-
	Дополнение местоположения помещения, машино-места	-
5	Назначение помещения	Жилое, Квартира
6	Вид (виды) разрешенного использования	-
7	Площадь помещения, машино-места (Р), м2	34.5
8	Наименование помещения	-

№ п/п	Наименование характеристики	Значение характеристики
1	2	3
1	Кадастровый номер либо ранее присвоенный государственный учетный номер помещения, машино-места (кадастровый, инвентарный или условный номер)	-
	Кадастровый номер исходного объекта недвижимости (объектов недвижимости)	-
2	Номер, тип этажа (этажей), на котором (которых) расположено помещение	3, Этаж
3	Обозначение (номер) помещения, машино-места на поэтажном плане	138
4	Адрес помещения, машино-места	Российская Федерация, Санкт-Петербург, внутригородское муниципальное образование Санкт-Петербурга муниципальный округ Морской, улица Челюскина, дом 6, строение 1, квартира 138
	Местоположение помещения, машино-места	-
	Дополнение местоположения помещения, машино-места	-
5	Назначение помещения	Жилое, Квартира
6	Вид (виды) разрешенного использования	-
7	Площадь помещения, машино-места (Р), м2	30.5
8	Наименование помещения	-

№ п/п	Наименование характеристики	Значение характеристики
1	2	3
1	Кадастровый номер либо ранее присвоенный государственный учетный номер помещения, машино-места (кадастровый, инвентарный или условный номер)	-
	Кадастровый номер исходного объекта недвижимости (объектов недвижимости)	-
2	Номер, тип этажа (этажей), на котором (которых) расположено помещение	3, Этаж
3	Обозначение (номер) помещения, машино-места на поэтажном плане	139
4	Адрес помещения, машино-места	Российская Федерация, Санкт-Петербург, внутригородское муниципальное образование Санкт-Петербурга муниципальный округ Морской, улица Челюскина, дом 6, строение 1, квартира 139
	Местоположение помещения, машино-места	-
	Дополнение местоположения помещения, машино-места	-
5	Назначение помещения	Жилое, Квартира
6	Вид (виды) разрешенного использования	-
7	Площадь помещения, машино-места (Р), м2	27.6
8	Наименование помещения	-

№ п/п	Наименование характеристики	Значение характеристики
1	2	3
1	Кадастровый номер либо ранее присвоенный государственный учетный номер помещения, машино-места (кадастровый, инвентарный или условный номер)	-
	Кадастровый номер исходного объекта недвижимости (объектов недвижимости)	-
2	Номер, тип этажа (этажей), на котором (которых) расположено помещение	3, Этаж
3	Обозначение (номер) помещения, машино-места на поэтажном плане	140
4	Адрес помещения, машино-места	Российская Федерация, Санкт-Петербург, внутригородское муниципальное образование Санкт-Петербурга муниципальный округ Морской, улица Челюскина, дом 6, строение 1, квартира 140
	Местоположение помещения, машино-места	-
	Дополнение местоположения помещения, машино-места	-
5	Назначение помещения	Жилое, Квартира
6	Вид (виды) разрешенного использования	-
7	Площадь помещения, машино-места (Р), м2	27.1
8	Наименование помещения	-

№ п/п	Наименование характеристики	Значение характеристики
1	2	3
1	Кадастровый номер либо ранее присвоенный государственный учетный номер помещения, машино-места (кадастровый, инвентарный или условный номер)	-
	Кадастровый номер исходного объекта недвижимости (объектов недвижимости)	-
2	Номер, тип этажа (этажей), на котором (которых) расположено помещение	3, Этаж
3	Обозначение (номер) помещения, машино-места на поэтажном плане	141
4	Адрес помещения, машино-места	Российская Федерация, Санкт-Петербург, внутригородское муниципальное образование Санкт-Петербурга муниципальный округ Морской, улица Челюскина, дом 6, строение 1, квартира 141
	Местоположение помещения, машино-места	-
	Дополнение местоположения помещения, машино-места	-
5	Назначение помещения	Жилое, Квартира
6	Вид (виды) разрешенного использования	-
7	Площадь помещения, машино-места (Р), м2	34.1
8	Наименование помещения	-

№ п/п	Наименование характеристики	Значение характеристики
1	2	3
1	Кадастровый номер либо ранее присвоенный государственный учетный номер помещения, машино-места (кадастровый, инвентарный или условный номер)	-
	Кадастровый номер исходного объекта недвижимости (объектов недвижимости)	-
2	Номер, тип этажа (этажей), на котором (которых) расположено помещение	4, Этаж
3	Обозначение (номер) помещения, машино-места на поэтажном плане	142
4	Адрес помещения, машино-места	Российская Федерация, Санкт-Петербург, внутригородское муниципальное образование Санкт-Петербурга муниципальный округ Морской, улица Челюскина, дом 6, строение 1, квартира 142
	Местоположение помещения, машино-места	-
	Дополнение местоположения помещения, машино-места	-
5	Назначение помещения	Жилое, Квартира
6	Вид (виды) разрешенного использования	-
7	Площадь помещения, машино-места (Р), м2	30.4
8	Наименование помещения	-

№ п/п	Наименование характеристики	Значение характеристики
1	2	3
1	Кадастровый номер либо ранее присвоенный государственный учетный номер помещения, машино-места (кадастровый, инвентарный или условный номер)	-
	Кадастровый номер исходного объекта недвижимости (объектов недвижимости)	-
2	Номер, тип этажа (этажей), на котором (которых) расположено помещение	4, Этаж
3	Обозначение (номер) помещения, машино-места на поэтажном плане	143
4	Адрес помещения, машино-места	Российская Федерация, Санкт-Петербург, внутригородское муниципальное образование Санкт-Петербурга муниципальный округ Морской, улица Челюскина, дом 6, строение 1, квартира 143
	Местоположение помещения, машино-места	-
	Дополнение местоположения помещения, машино-места	-
5	Назначение помещения	Жилое, Квартира
6	Вид (виды) разрешенного использования	-
7	Площадь помещения, машино-места (Р), м2	27.6
8	Наименование помещения	-

№ п/п	Наименование характеристики	Значение характеристики
1	2	3
1	Кадастровый номер либо ранее присвоенный государственный учетный номер помещения, машино-места (кадастровый, инвентарный или условный номер)	-
	Кадастровый номер исходного объекта недвижимости (объектов недвижимости)	-
2	Номер, тип этажа (этажей), на котором (которых) расположено помещение	4, Этаж
3	Обозначение (номер) помещения, машино-места на поэтажном плане	144
4	Адрес помещения, машино-места	Российская Федерация, Санкт-Петербург, внутригородское муниципальное образование Санкт-Петербурга муниципальный округ Морской, улица Челюскина, дом 6, строение 1, квартира 144
	Местоположение помещения, машино-места	-
	Дополнение местоположения помещения, машино-места	-
5	Назначение помещения	Жилое, Квартира
6	Вид (виды) разрешенного использования	-
7	Площадь помещения, машино-места (Р), м2	27.1
8	Наименование помещения	-

№ п/п	Наименование характеристики	Значение характеристики
1	2	3
1	Кадастровый номер либо ранее присвоенный государственный учетный номер помещения, машино-места (кадастровый, инвентарный или условный номер)	-
	Кадастровый номер исходного объекта недвижимости (объектов недвижимости)	-
2	Номер, тип этажа (этажей), на котором (которых) расположено помещение	4, Этаж
3	Обозначение (номер) помещения, машино-места на поэтажном плане	145
4	Адрес помещения, машино-места	Российская Федерация, Санкт-Петербург, внутригородское муниципальное образование Санкт-Петербурга муниципальный округ Морской, улица Челюскина, дом 6, строение 1, квартира 145
	Местоположение помещения, машино-места	-
	Дополнение местоположения помещения, машино-места	-
5	Назначение помещения	Жилое, Квартира
6	Вид (виды) разрешенного использования	-
7	Площадь помещения, машино-места (Р), м2	31.6
8	Наименование помещения	-

№ п/п	Наименование характеристики	Значение характеристики
1	2	3
1	Кадастровый номер либо ранее присвоенный государственный учетный номер помещения, машино-места (кадастровый, инвентарный или условный номер)	-
	Кадастровый номер исходного объекта недвижимости (объектов недвижимости)	-
2	Номер, тип этажа (этажей), на котором (которых) расположено помещение	4, Этаж
3	Обозначение (номер) помещения, машино-места на поэтажном плане	146
4	Адрес помещения, машино-места	Российская Федерация, Санкт-Петербург, внутригородское муниципальное образование Санкт-Петербурга муниципальный округ Морской, улица Челюскина, дом 6, строение 1, квартира 146
	Местоположение помещения, машино-места	-
	Дополнение местоположения помещения, машино-места	-
5	Назначение помещения	Жилое, Квартира
6	Вид (виды) разрешенного использования	-
7	Площадь помещения, машино-места (Р), м2	31.9
8	Наименование помещения	-

№ п/п	Наименование характеристики	Значение характеристики
1	2	3
1	Кадастровый номер либо ранее присвоенный государственный учетный номер помещения, машино-места (кадастровый, инвентарный или условный номер)	-
	Кадастровый номер исходного объекта недвижимости (объектов недвижимости)	-
2	Номер, тип этажа (этажей), на котором (которых) расположено помещение	4, Этаж
3	Обозначение (номер) помещения, машино-места на поэтажном плане	147
4	Адрес помещения, машино-места	Российская Федерация, Санкт-Петербург, внутригородское муниципальное образование Санкт-Петербурга муниципальный округ Морской, улица Челюскина, дом 6, строение 1, квартира 147
	Местоположение помещения, машино-места	-
	Дополнение местоположения помещения, машино-места	-
5	Назначение помещения	Жилое, Квартира
6	Вид (виды) разрешенного использования	-
7	Площадь помещения, машино-места (Р), м2	27.4
8	Наименование помещения	-

№ п/п	Наименование характеристики	Значение характеристики
1	2	3
1	Кадастровый номер либо ранее присвоенный государственный учетный номер помещения, машино-места (кадастровый, инвентарный или условный номер)	-
	Кадастровый номер исходного объекта недвижимости (объектов недвижимости)	-
2	Номер, тип этажа (этажей), на котором (которых) расположено помещение	4, Этаж
3	Обозначение (номер) помещения, машино-места на поэтажном плане	148
4	Адрес помещения, машино-места	Российская Федерация, Санкт-Петербург, внутригородское муниципальное образование Санкт-Петербурга муниципальный округ Морской, улица Челюскина, дом 6, строение 1, квартира 148
	Местоположение помещения, машино-места	-
	Дополнение местоположения помещения, машино-места	-
5	Назначение помещения	Жилое, Квартира
6	Вид (виды) разрешенного использования	-
7	Площадь помещения, машино-места (Р), м2	26.4
8	Наименование помещения	-

№ п/п	Наименование характеристики	Значение характеристики
1	2	3
1	Кадастровый номер либо ранее присвоенный государственный учетный номер помещения, машино-места (кадастровый, инвентарный или условный номер)	-
	Кадастровый номер исходного объекта недвижимости (объектов недвижимости)	-
2	Номер, тип этажа (этажей), на котором (которых) расположено помещение	5, Этаж
3	Обозначение (номер) помещения, машино-места на поэтажном плане	149
4	Адрес помещения, машино-места	Российская Федерация, Санкт-Петербург, внутригородское муниципальное образование Санкт-Петербурга муниципальный округ Морской, улица Челюскина, дом 6, строение 1, квартира 149
	Местоположение помещения, машино-места	-
	Дополнение местоположения помещения, машино-места	-
5	Назначение помещения	Жилое, Квартира
6	Вид (виды) разрешенного использования	-
7	Площадь помещения, машино-места (Р), м2	30.4
8	Наименование помещения	-

№ п/п	Наименование характеристики	Значение характеристики
1	2	3
1	Кадастровый номер либо ранее присвоенный государственный учетный номер помещения, машино-места (кадастровый, инвентарный или условный номер)	-
	Кадастровый номер исходного объекта недвижимости (объектов недвижимости)	-
2	Номер, тип этажа (этажей), на котором (которых) расположено помещение	5, Этаж
3	Обозначение (номер) помещения, машино-места на поэтажном плане	150
4	Адрес помещения, машино-места	Российская Федерация, Санкт-Петербург, внутригородское муниципальное образование Санкт-Петербурга муниципальный округ Морской, улица Челюскина, дом 6, строение 1, квартира 150
	Местоположение помещения, машино-места	-
	Дополнение местоположения помещения, машино-места	-
5	Назначение помещения	Жилое, Квартира
6	Вид (виды) разрешенного использования	-
7	Площадь помещения, машино-места (Р), м2	27.8
8	Наименование помещения	-

№ п/п	Наименование характеристики	Значение характеристики
1	2	3
1	Кадастровый номер либо ранее присвоенный государственный учетный номер помещения, машино-места (кадастровый, инвентарный или условный номер)	-
	Кадастровый номер исходного объекта недвижимости (объектов недвижимости)	-
2	Номер, тип этажа (этажей), на котором (которых) расположено помещение	5, Этаж
3	Обозначение (номер) помещения, машино-места на поэтажном плане	151
4	Адрес помещения, машино-места	Российская Федерация, Санкт-Петербург, внутригородское муниципальное образование Санкт-Петербурга муниципальный округ Морской, улица Челюскина, дом 6, строение 1, квартира 151
	Местоположение помещения, машино-места	-
	Дополнение местоположения помещения, машино-места	-
5	Назначение помещения	Жилое, Квартира
6	Вид (виды) разрешенного использования	-
7	Площадь помещения, машино-места (Р), м2	27.1
8	Наименование помещения	-

№ п/п	Наименование характеристики	Значение характеристики
1	2	3
1	Кадастровый номер либо ранее присвоенный государственный учетный номер помещения, машино-места (кадастровый, инвентарный или условный номер)	-
	Кадастровый номер исходного объекта недвижимости (объектов недвижимости)	-
2	Номер, тип этажа (этажей), на котором (которых) расположено помещение	5, Этаж
3	Обозначение (номер) помещения, машино-места на поэтажном плане	152
4	Адрес помещения, машино-места	Российская Федерация, Санкт-Петербург, внутригородское муниципальное образование Санкт-Петербурга муниципальный округ Морской, улица Челюскина, дом 6, строение 1, квартира 152
	Местоположение помещения, машино-места	-
	Дополнение местоположения помещения, машино-места	-
5	Назначение помещения	Жилое, Квартира
6	Вид (виды) разрешенного использования	-
7	Площадь помещения, машино-места (Р), м2	31.7
8	Наименование помещения	-

№ п/п	Наименование характеристики	Значение характеристики
1	2	3
1	Кадастровый номер либо ранее присвоенный государственный учетный номер помещения, машино-места (кадастровый, инвентарный или условный номер)	-
	Кадастровый номер исходного объекта недвижимости (объектов недвижимости)	-
2	Номер, тип этажа (этажей), на котором (которых) расположено помещение	5, Этаж
3	Обозначение (номер) помещения, машино-места на поэтажном плане	153
4	Адрес помещения, машино-места	Российская Федерация, Санкт-Петербург, внутригородское муниципальное образование Санкт-Петербурга муниципальный округ Морской, улица Челюскина, дом 6, строение 1, квартира 153
	Местоположение помещения, машино-места	-
	Дополнение местоположения помещения, машино-места	-
5	Назначение помещения	Жилое, Квартира
6	Вид (виды) разрешенного использования	-
7	Площадь помещения, машино-места (Р), м2	31.4
8	Наименование помещения	-

№ п/п	Наименование характеристики	Значение характеристики
1	2	3
1	Кадастровый номер либо ранее присвоенный государственный учетный номер помещения, машино-места (кадастровый, инвентарный или условный номер)	-
	Кадастровый номер исходного объекта недвижимости (объектов недвижимости)	-
2	Номер, тип этажа (этажей), на котором (которых) расположено помещение	5, Этаж
3	Обозначение (номер) помещения, машино-места на поэтажном плане	154
4	Адрес помещения, машино-места	Российская Федерация, Санкт-Петербург, внутригородское муниципальное образование Санкт-Петербурга муниципальный округ Морской, улица Челюскина, дом 6, строение 1, квартира 154
	Местоположение помещения, машино-места	-
	Дополнение местоположения помещения, машино-места	-
5	Назначение помещения	Жилое, Квартира
6	Вид (виды) разрешенного использования	-
7	Площадь помещения, машино-места (Р), м2	27.1
8	Наименование помещения	-

№ п/п	Наименование характеристики	Значение характеристики
1	2	3
1	Кадастровый номер либо ранее присвоенный государственный учетный номер помещения, машино-места (кадастровый, инвентарный или условный номер)	-
	Кадастровый номер исходного объекта недвижимости (объектов недвижимости)	-
2	Номер, тип этажа (этажей), на котором (которых) расположено помещение	5, Этаж
3	Обозначение (номер) помещения, машино-места на поэтажном плане	155
4	Адрес помещения, машино-места	Российская Федерация, Санкт-Петербург, внутригородское муниципальное образование Санкт-Петербурга муниципальный округ Морской, улица Челюскина, дом 6, строение 1, квартира 155
	Местоположение помещения, машино-места	-
	Дополнение местоположения помещения, машино-места	-
5	Назначение помещения	Жилое, Квартира
6	Вид (виды) разрешенного использования	-
7	Площадь помещения, машино-места (Р), м2	26.1
8	Наименование помещения	-

№ п/п	Наименование характеристики	Значение характеристики
1	2	3
1	Кадастровый номер либо ранее присвоенный государственный учетный номер помещения, машино-места (кадастровый, инвентарный или условный номер)	-
	Кадастровый номер исходного объекта недвижимости (объектов недвижимости)	-
2	Номер, тип этажа (этажей), на котором (которых) расположено помещение	6, Этаж
3	Обозначение (номер) помещения, машино-места на поэтажном плане	156
4	Адрес помещения, машино-места	Российская Федерация, Санкт-Петербург, внутригородское муниципальное образование Санкт-Петербурга муниципальный округ Морской, улица Челюскина, дом 6, строение 1, квартира 156
	Местоположение помещения, машино-места	-
	Дополнение местоположения помещения, машино-места	-
5	Назначение помещения	Жилое, Квартира
6	Вид (виды) разрешенного использования	-
7	Площадь помещения, машино-места (Р), м2	30.5
8	Наименование помещения	-

№ п/п	Наименование характеристики	Значение характеристики
1	2	3
1	Кадастровый номер либо ранее присвоенный государственный учетный номер помещения, машино-места (кадастровый, инвентарный или условный номер)	-
	Кадастровый номер исходного объекта недвижимости (объектов недвижимости)	-
2	Номер, тип этажа (этажей), на котором (которых) расположено помещение	6, Этаж
3	Обозначение (номер) помещения, машино-места на поэтажном плане	157
4	Адрес помещения, машино-места	Российская Федерация, Санкт-Петербург, внутригородское муниципальное образование Санкт-Петербурга муниципальный округ Морской, улица Челюскина, дом 6, строение 1, квартира 157
	Местоположение помещения, машино-места	-
	Дополнение местоположения помещения, машино-места	-
5	Назначение помещения	Жилое, Квартира
6	Вид (виды) разрешенного использования	-
7	Площадь помещения, машино-места (Р), м2	27.6
8	Наименование помещения	-

№ п/п	Наименование характеристики	Значение характеристики
1	2	3
1	Кадастровый номер либо ранее присвоенный государственный учетный номер помещения, машино-места (кадастровый, инвентарный или условный номер)	-
	Кадастровый номер исходного объекта недвижимости (объектов недвижимости)	-
2	Номер, тип этажа (этажей), на котором (которых) расположено помещение	6, Этаж
3	Обозначение (номер) помещения, машино-места на поэтажном плане	158
4	Адрес помещения, машино-места	Российская Федерация, Санкт-Петербург, внутригородское муниципальное образование Санкт-Петербурга муниципальный округ Морской, улица Челюскина, дом 6, строение 1, квартира 158
	Местоположение помещения, машино-места	-
	Дополнение местоположения помещения, машино-места	-
5	Назначение помещения	Жилое, Квартира
6	Вид (виды) разрешенного использования	-
7	Площадь помещения, машино-места (Р), м2	27.2
8	Наименование помещения	-

№ п/п	Наименование характеристики	Значение характеристики
1	2	3
1	Кадастровый номер либо ранее присвоенный государственный учетный номер помещения, машино-места (кадастровый, инвентарный или условный номер)	-
	Кадастровый номер исходного объекта недвижимости (объектов недвижимости)	-
2	Номер, тип этажа (этажей), на котором (которых) расположено помещение	6, Этаж
3	Обозначение (номер) помещения, машино-места на поэтажном плане	159
4	Адрес помещения, машино-места	Российская Федерация, Санкт-Петербург, внутригородское муниципальное образование Санкт-Петербурга муниципальный округ Морской, улица Челюскина, дом 6, строение 1, квартира 159
	Местоположение помещения, машино-места	-
	Дополнение местоположения помещения, машино-места	-
5	Назначение помещения	Жилое, Квартира
6	Вид (виды) разрешенного использования	-
7	Площадь помещения, машино-места (Р), м2	31.6
8	Наименование помещения	-

№ п/п	Наименование характеристики	Значение характеристики
1	2	3
1	Кадастровый номер либо ранее присвоенный государственный учетный номер помещения, машино-места (кадастровый, инвентарный или условный номер)	-
	Кадастровый номер исходного объекта недвижимости (объектов недвижимости)	-
2	Номер, тип этажа (этажей), на котором (которых) расположено помещение	6, Этаж
3	Обозначение (номер) помещения, машино-места на поэтажном плане	160
4	Адрес помещения, машино-места	Российская Федерация, Санкт-Петербург, внутригородское муниципальное образование Санкт-Петербурга муниципальный округ Морской, улица Челюскина, дом 6, строение 1, квартира 160
	Местоположение помещения, машино-места	-
	Дополнение местоположения помещения, машино-места	-
5	Назначение помещения	Жилое, Квартира
6	Вид (виды) разрешенного использования	-
7	Площадь помещения, машино-места (Р), м2	31.6
8	Наименование помещения	-

№ п/п	Наименование характеристики	Значение характеристики
1	2	3
1	Кадастровый номер либо ранее присвоенный государственный учетный номер помещения, машино-места (кадастровый, инвентарный или условный номер)	-
	Кадастровый номер исходного объекта недвижимости (объектов недвижимости)	-
2	Номер, тип этажа (этажей), на котором (которых) расположено помещение	6, Этаж
3	Обозначение (номер) помещения, машино-места на поэтажном плане	161
4	Адрес помещения, машино-места	Российская Федерация, Санкт-Петербург, внутригородское муниципальное образование Санкт-Петербурга муниципальный округ Морской, улица Челюскина, дом 6, строение 1, квартира 161
	Местоположение помещения, машино-места	-
	Дополнение местоположения помещения, машино-места	-
5	Назначение помещения	Жилое, Квартира
6	Вид (виды) разрешенного использования	-
7	Площадь помещения, машино-места (Р), м2	27.2
8	Наименование помещения	-

№ п/п	Наименование характеристики	Значение характеристики
1	2	3
1	Кадастровый номер либо ранее присвоенный государственный учетный номер помещения, машино-места (кадастровый, инвентарный или условный номер)	-
	Кадастровый номер исходного объекта недвижимости (объектов недвижимости)	-
2	Номер, тип этажа (этажей), на котором (которых) расположено помещение	6, Этаж
3	Обозначение (номер) помещения, машино-места на поэтажном плане	162
4	Адрес помещения, машино-места	Российская Федерация, Санкт-Петербург, внутригородское муниципальное образование Санкт-Петербурга муниципальный округ Морской, улица Челюскина, дом 6, строение 1, квартира 162
	Местоположение помещения, машино-места	-
	Дополнение местоположения помещения, машино-места	-
5	Назначение помещения	Жилое, Квартира
6	Вид (виды) разрешенного использования	-
7	Площадь помещения, машино-места (Р), м2	26.2
8	Наименование помещения	-

№ п/п	Наименование характеристики	Значение характеристики
1	2	3
1	Кадастровый номер либо ранее присвоенный государственный учетный номер помещения, машино-места (кадастровый, инвентарный или условный номер)	-
	Кадастровый номер исходного объекта недвижимости (объектов недвижимости)	-
2	Номер, тип этажа (этажей), на котором (которых) расположено помещение	2, Этаж
3	Обозначение (номер) помещения, машино-места на поэтажном плане	163
4	Адрес помещения, машино-места	Российская Федерация, Санкт-Петербург, внутригородское муниципальное образование Санкт-Петербурга муниципальный округ Морской, улица Челюскина, дом 6, строение 1, квартира 163
	Местоположение помещения, машино-места	-
	Дополнение местоположения помещения, машино-места	-
5	Назначение помещения	Жилое, Квартира
6	Вид (виды) разрешенного использования	-
7	Площадь помещения, машино-места (Р), м2	120.6
8	Наименование помещения	-

№ п/п	Наименование характеристики	Значение характеристики
1	2	3
1	Кадастровый номер либо ранее присвоенный государственный учетный номер помещения, машино-места (кадастровый, инвентарный или условный номер)	-
	Кадастровый номер исходного объекта недвижимости (объектов недвижимости)	-
2	Номер, тип этажа (этажей), на котором (которых) расположено помещение	2, Этаж
3	Обозначение (номер) помещения, машино-места на поэтажном плане	164
4	Адрес помещения, машино-места	Российская Федерация, Санкт-Петербург, внутригородское муниципальное образование Санкт-Петербурга муниципальный округ Морской, улица Челюскина, дом 6, строение 1, квартира 164
	Местоположение помещения, машино-места	-
	Дополнение местоположения помещения, машино-места	-
5	Назначение помещения	Жилое, Квартира
6	Вид (виды) разрешенного использования	-
7	Площадь помещения, машино-места (Р), м2	108.2
8	Наименование помещения	-

№ п/п	Наименование характеристики	Значение характеристики
1	2	3
1	Кадастровый номер либо ранее присвоенный государственный учетный номер помещения, машино-места (кадастровый, инвентарный или условный номер)	-
	Кадастровый номер исходного объекта недвижимости (объектов недвижимости)	-
2	Номер, тип этажа (этажей), на котором (которых) расположено помещение	2, Этаж
3	Обозначение (номер) помещения, машино-места на поэтажном плане	165
4	Адрес помещения, машино-места	Российская Федерация, Санкт-Петербург, внутригородское муниципальное образование Санкт-Петербурга муниципальный округ Морской, улица Челюскина, дом 6, строение 1, квартира 165
	Местоположение помещения, машино-места	-
	Дополнение местоположения помещения, машино-места	-
5	Назначение помещения	Жилое, Квартира
6	Вид (виды) разрешенного использования	-
7	Площадь помещения, машино-места (Р), м2	27.7
8	Наименование помещения	-

№ п/п	Наименование характеристики	Значение характеристики
1	2	3
1	Кадастровый номер либо ранее присвоенный государственный учетный номер помещения, машино-места (кадастровый, инвентарный или условный номер)	-
	Кадастровый номер исходного объекта недвижимости (объектов недвижимости)	-
2	Номер, тип этажа (этажей), на котором (которых) расположено помещение	2, Этаж
3	Обозначение (номер) помещения, машино-места на поэтажном плане	166
4	Адрес помещения, машино-места	Российская Федерация, Санкт-Петербург, внутригородское муниципальное образование Санкт-Петербурга муниципальный округ Морской, улица Челюскина, дом 6, строение 1, квартира 166
	Местоположение помещения, машино-места	-
	Дополнение местоположения помещения, машино-места	-
5	Назначение помещения	Жилое, Квартира
6	Вид (виды) разрешенного использования	-
7	Площадь помещения, машино-места (Р), м2	46.0
8	Наименование помещения	-

№ п/п	Наименование характеристики	Значение характеристики
1	2	3
1	Кадастровый номер либо ранее присвоенный государственный учетный номер помещения, машино-места (кадастровый, инвентарный или условный номер)	-
	Кадастровый номер исходного объекта недвижимости (объектов недвижимости)	-
2	Номер, тип этажа (этажей), на котором (которых) расположено помещение	2, Этаж
3	Обозначение (номер) помещения, машино-места на поэтажном плане	167
4	Адрес помещения, машино-места	Российская Федерация, Санкт-Петербург, внутригородское муниципальное образование Санкт-Петербурга муниципальный округ Морской, улица Челюскина, дом 6, строение 1, квартира 167
	Местоположение помещения, машино-места	-
	Дополнение местоположения помещения, машино-места	-
5	Назначение помещения	Жилое, Квартира
6	Вид (виды) разрешенного использования	-
7	Площадь помещения, машино-места (Р), м2	54.9
8	Наименование помещения	-

№ п/п	Наименование характеристики	Значение характеристики
1	2	3
1	Кадастровый номер либо ранее присвоенный государственный учетный номер помещения, машино-места (кадастровый, инвентарный или условный номер)	-
	Кадастровый номер исходного объекта недвижимости (объектов недвижимости)	-
2	Номер, тип этажа (этажей), на котором (которых) расположено помещение	2, Этаж
3	Обозначение (номер) помещения, машино-места на поэтажном плане	168
4	Адрес помещения, машино-места	Российская Федерация, Санкт-Петербург, внутригородское муниципальное образование Санкт-Петербурга муниципальный округ Морской, улица Челюскина, дом 6, строение 1, квартира 168
	Местоположение помещения, машино-места	-
	Дополнение местоположения помещения, машино-места	-
5	Назначение помещения	Жилое, Квартира
6	Вид (виды) разрешенного использования	-
7	Площадь помещения, машино-места (Р), м2	77.2
8	Наименование помещения	-

№ п/п	Наименование характеристики	Значение характеристики
1	2	3
1	Кадастровый номер либо ранее присвоенный государственный учетный номер помещения, машино-места (кадастровый, инвентарный или условный номер)	-
	Кадастровый номер исходного объекта недвижимости (объектов недвижимости)	-
2	Номер, тип этажа (этажей), на котором (которых) расположено помещение	3, Этаж
3	Обозначение (номер) помещения, машино-места на поэтажном плане	169
4	Адрес помещения, машино-места	Российская Федерация, Санкт-Петербург, внутригородское муниципальное образование Санкт-Петербурга муниципальный округ Морской, улица Челюскина, дом 6, строение 1, квартира 169
	Местоположение помещения, машино-места	-
	Дополнение местоположения помещения, машино-места	-
5	Назначение помещения	Жилое, Квартира
6	Вид (виды) разрешенного использования	-
7	Площадь помещения, машино-места (Р), м2	119.9
8	Наименование помещения	-

№ п/п	Наименование характеристики	Значение характеристики
1	2	3
1	Кадастровый номер либо ранее присвоенный государственный учетный номер помещения, машино-места (кадастровый, инвентарный или условный номер)	-
	Кадастровый номер исходного объекта недвижимости (объектов недвижимости)	-
2	Номер, тип этажа (этажей), на котором (которых) расположено помещение	3, Этаж
3	Обозначение (номер) помещения, машино-места на поэтажном плане	170
4	Адрес помещения, машино-места	Российская Федерация, Санкт-Петербург, внутригородское муниципальное образование Санкт-Петербурга муниципальный округ Морской, улица Челюскина, дом 6, строение 1, квартира 170
	Местоположение помещения, машино-места	-
	Дополнение местоположения помещения, машино-места	-
5	Назначение помещения	Жилое, Квартира
6	Вид (виды) разрешенного использования	-
7	Площадь помещения, машино-места (Р), м2	107.4
8	Наименование помещения	-

№ п/п	Наименование характеристики	Значение характеристики
1	2	3
1	Кадастровый номер либо ранее присвоенный государственный учетный номер помещения, машино-места (кадастровый, инвентарный или условный номер)	-
	Кадастровый номер исходного объекта недвижимости (объектов недвижимости)	-
2	Номер, тип этажа (этажей), на котором (которых) расположено помещение	3, Этаж
3	Обозначение (номер) помещения, машино-места на поэтажном плане	171
4	Адрес помещения, машино-места	Российская Федерация, Санкт-Петербург, внутригородское муниципальное образование Санкт-Петербурга муниципальный округ Морской, улица Челюскина, дом 6, строение 1, квартира 171
	Местоположение помещения, машино-места	-
	Дополнение местоположения помещения, машино-места	-
5	Назначение помещения	Жилое, Квартира
6	Вид (виды) разрешенного использования	-
7	Площадь помещения, машино-места (Р), м2	27.0
8	Наименование помещения	-

№ п/п	Наименование характеристики	Значение характеристики
1	2	3
1	Кадастровый номер либо ранее присвоенный государственный учетный номер помещения, машино-места (кадастровый, инвентарный или условный номер)	-
	Кадастровый номер исходного объекта недвижимости (объектов недвижимости)	-
2	Номер, тип этажа (этажей), на котором (которых) расположено помещение	3, Этаж
3	Обозначение (номер) помещения, машино-места на поэтажном плане	172
4	Адрес помещения, машино-места	Российская Федерация, Санкт-Петербург, внутригородское муниципальное образование Санкт-Петербурга муниципальный округ Морской, улица Челюскина, дом 6, строение 1, квартира 172
	Местоположение помещения, машино-места	-
	Дополнение местоположения помещения, машино-места	-
5	Назначение помещения	Жилое, Квартира
6	Вид (виды) разрешенного использования	-
7	Площадь помещения, машино-места (Р), м2	45.1
8	Наименование помещения	-

№ п/п	Наименование характеристики	Значение характеристики
1	2	3
1	Кадастровый номер либо ранее присвоенный государственный учетный номер помещения, машино-места (кадастровый, инвентарный или условный номер)	-
	Кадастровый номер исходного объекта недвижимости (объектов недвижимости)	-
2	Номер, тип этажа (этажей), на котором (которых) расположено помещение	3, Этаж
3	Обозначение (номер) помещения, машино-места на поэтажном плане	173
4	Адрес помещения, машино-места	Российская Федерация, Санкт-Петербург, внутригородское муниципальное образование Санкт-Петербурга муниципальный округ Морской, улица Челюскина, дом 6, строение 1, квартира 173
	Местоположение помещения, машино-места	-
	Дополнение местоположения помещения, машино-места	-
5	Назначение помещения	Жилое, Квартира
6	Вид (виды) разрешенного использования	-
7	Площадь помещения, машино-места (Р), м2	54.2
8	Наименование помещения	-

№ п/п	Наименование характеристики	Значение характеристики
1	2	3
1	Кадастровый номер либо ранее присвоенный государственный учетный номер помещения, машино-места (кадастровый, инвентарный или условный номер)	-
	Кадастровый номер исходного объекта недвижимости (объектов недвижимости)	-
2	Номер, тип этажа (этажей), на котором (которых) расположено помещение	3, Этаж
3	Обозначение (номер) помещения, машино-места на поэтажном плане	174
4	Адрес помещения, машино-места	Российская Федерация, Санкт-Петербург, внутригородское муниципальное образование Санкт-Петербурга муниципальный округ Морской, улица Челюскина, дом 6, строение 1, квартира 174
	Местоположение помещения, машино-места	-
	Дополнение местоположения помещения, машино-места	-
5	Назначение помещения	Жилое, Квартира
6	Вид (виды) разрешенного использования	-
7	Площадь помещения, машино-места (Р), м2	76.2
8	Наименование помещения	-

№ п/п	Наименование характеристики	Значение характеристики
1	2	3
1	Кадастровый номер либо ранее присвоенный государственный учетный номер помещения, машино-места (кадастровый, инвентарный или условный номер)	-
	Кадастровый номер исходного объекта недвижимости (объектов недвижимости)	-
2	Номер, тип этажа (этажей), на котором (которых) расположено помещение	4, Этаж
3	Обозначение (номер) помещения, машино-места на поэтажном плане	175
4	Адрес помещения, машино-места	Российская Федерация, Санкт-Петербург, внутригородское муниципальное образование Санкт-Петербурга муниципальный округ Морской, улица Челюскина, дом 6, строение 1, квартира 175
	Местоположение помещения, машино-места	-
	Дополнение местоположения помещения, машино-места	-
5	Назначение помещения	Жилое, Квартира
6	Вид (виды) разрешенного использования	-
7	Площадь помещения, машино-места (Р), м2	120.0
8	Наименование помещения	-

№ п/п	Наименование характеристики	Значение характеристики
1	2	3
1	Кадастровый номер либо ранее присвоенный государственный учетный номер помещения, машино-места (кадастровый, инвентарный или условный номер)	-
	Кадастровый номер исходного объекта недвижимости (объектов недвижимости)	-
2	Номер, тип этажа (этажей), на котором (которых) расположено помещение	4, Этаж
3	Обозначение (номер) помещения, машино-места на поэтажном плане	176
4	Адрес помещения, машино-места	Российская Федерация, Санкт-Петербург, внутригородское муниципальное образование Санкт-Петербурга муниципальный округ Морской, улица Челюскина, дом 6, строение 1, квартира 176
	Местоположение помещения, машино-места	-
	Дополнение местоположения помещения, машино-места	-
5	Назначение помещения	Жилое, Квартира
6	Вид (виды) разрешенного использования	-
7	Площадь помещения, машино-места (Р), м2	107.3
8	Наименование помещения	-

№ п/п	Наименование характеристики	Значение характеристики
1	2	3
1	Кадастровый номер либо ранее присвоенный государственный учетный номер помещения, машино-места (кадастровый, инвентарный или условный номер)	-
	Кадастровый номер исходного объекта недвижимости (объектов недвижимости)	-
2	Номер, тип этажа (этажей), на котором (которых) расположено помещение	4, Этаж
3	Обозначение (номер) помещения, машино-места на поэтажном плане	177
4	Адрес помещения, машино-места	Российская Федерация, Санкт-Петербург, внутригородское муниципальное образование Санкт-Петербурга муниципальный округ Морской, улица Челюскина, дом 6, строение 1, квартира 177
	Местоположение помещения, машино-места	-
	Дополнение местоположения помещения, машино-места	-
5	Назначение помещения	Жилое, Квартира
6	Вид (виды) разрешенного использования	-
7	Площадь помещения, машино-места (Р), м2	27.2
8	Наименование помещения	-

№ п/п	Наименование характеристики	Значение характеристики
1	2	3
1	Кадастровый номер либо ранее присвоенный государственный учетный номер помещения, машино-места (кадастровый, инвентарный или условный номер)	-
	Кадастровый номер исходного объекта недвижимости (объектов недвижимости)	-
2	Номер, тип этажа (этажей), на котором (которых) расположено помещение	4, Этаж
3	Обозначение (номер) помещения, машино-места на поэтажном плане	178
4	Адрес помещения, машино-места	Российская Федерация, Санкт-Петербург, внутригородское муниципальное образование Санкт-Петербурга муниципальный округ Морской, улица Челюскина, дом 6, строение 1, квартира 178
	Местоположение помещения, машино-места	-
	Дополнение местоположения помещения, машино-места	-
5	Назначение помещения	Жилое, Квартира
6	Вид (виды) разрешенного использования	-
7	Площадь помещения, машино-места (Р), м2	44.8
8	Наименование помещения	-

№ п/п	Наименование характеристики	Значение характеристики
1	2	3
1	Кадастровый номер либо ранее присвоенный государственный учетный номер помещения, машино-места (кадастровый, инвентарный или условный номер)	-
	Кадастровый номер исходного объекта недвижимости (объектов недвижимости)	-
2	Номер, тип этажа (этажей), на котором (которых) расположено помещение	4, Этаж
3	Обозначение (номер) помещения, машино-места на поэтажном плане	179
4	Адрес помещения, машино-места	Российская Федерация, Санкт-Петербург, внутригородское муниципальное образование Санкт-Петербурга муниципальный округ Морской, улица Челюскина, дом 6, строение 1, квартира 179
	Местоположение помещения, машино-места	-
	Дополнение местоположения помещения, машино-места	-
5	Назначение помещения	Жилое, Квартира
6	Вид (виды) разрешенного использования	-
7	Площадь помещения, машино-места (Р), м2	54.0
8	Наименование помещения	-

№ п/п	Наименование характеристики	Значение характеристики
1	2	3
1	Кадастровый номер либо ранее присвоенный государственный учетный номер помещения, машино-места (кадастровый, инвентарный или условный номер)	-
	Кадастровый номер исходного объекта недвижимости (объектов недвижимости)	-
2	Номер, тип этажа (этажей), на котором (которых) расположено помещение	4, Этаж
3	Обозначение (номер) помещения, машино-места на поэтажном плане	180
4	Адрес помещения, машино-места	Российская Федерация, Санкт-Петербург, внутригородское муниципальное образование Санкт-Петербурга муниципальный округ Морской, улица Челюскина, дом 6, строение 1, квартира 180
	Местоположение помещения, машино-места	-
	Дополнение местоположения помещения, машино-места	-
5	Назначение помещения	Жилое, Квартира
6	Вид (виды) разрешенного использования	-
7	Площадь помещения, машино-места (Р), м2	76.1
8	Наименование помещения	-

№ п/п	Наименование характеристики	Значение характеристики
1	2	3
1	Кадастровый номер либо ранее присвоенный государственный учетный номер помещения, машино-места (кадастровый, инвентарный или условный номер)	-
	Кадастровый номер исходного объекта недвижимости (объектов недвижимости)	-
2	Номер, тип этажа (этажей), на котором (которых) расположено помещение	5, Этаж
3	Обозначение (номер) помещения, машино-места на поэтажном плане	181
4	Адрес помещения, машино-места	Российская Федерация, Санкт-Петербург, внутригородское муниципальное образование Санкт-Петербурга муниципальный округ Морской, улица Челюскина, дом 6, строение 1, квартира 181
	Местоположение помещения, машино-места	-
	Дополнение местоположения помещения, машино-места	-
5	Назначение помещения	Жилое, Квартира
6	Вид (виды) разрешенного использования	-
7	Площадь помещения, машино-места (Р), м2	119.9
8	Наименование помещения	-

№ п/п	Наименование характеристики	Значение характеристики
1	2	3
1	Кадастровый номер либо ранее присвоенный государственный учетный номер помещения, машино-места (кадастровый, инвентарный или условный номер)	-
	Кадастровый номер исходного объекта недвижимости (объектов недвижимости)	-
2	Номер, тип этажа (этажей), на котором (которых) расположено помещение	5, Этаж
3	Обозначение (номер) помещения, машино-места на поэтажном плане	182
4	Адрес помещения, машино-места	Российская Федерация, Санкт-Петербург, внутригородское муниципальное образование Санкт-Петербурга муниципальный округ Морской, улица Челюскина, дом 6, строение 1, квартира 182
	Местоположение помещения, машино-места	-
	Дополнение местоположения помещения, машино-места	-
5	Назначение помещения	Жилое, Квартира
6	Вид (виды) разрешенного использования	-
7	Площадь помещения, машино-места (Р), м2	107.4
8	Наименование помещения	-

№ п/п	Наименование характеристики	Значение характеристики
1	2	3
1	Кадастровый номер либо ранее присвоенный государственный учетный номер помещения, машино-места (кадастровый, инвентарный или условный номер)	-
	Кадастровый номер исходного объекта недвижимости (объектов недвижимости)	-
2	Номер, тип этажа (этажей), на котором (которых) расположено помещение	5, Этаж
3	Обозначение (номер) помещения, машино-места на поэтажном плане	183
4	Адрес помещения, машино-места	Российская Федерация, Санкт-Петербург, внутригородское муниципальное образование Санкт-Петербурга муниципальный округ Морской, улица Челюскина, дом 6, строение 1, квартира 183
	Местоположение помещения, машино-места	-
	Дополнение местоположения помещения, машино-места	-
5	Назначение помещения	Жилое, Квартира
6	Вид (виды) разрешенного использования	-
7	Площадь помещения, машино-места (Р), м2	27.1
8	Наименование помещения	-

№ п/п	Наименование характеристики	Значение характеристики
1	2	3
1	Кадастровый номер либо ранее присвоенный государственный учетный номер помещения, машино-места (кадастровый, инвентарный или условный номер)	-
	Кадастровый номер исходного объекта недвижимости (объектов недвижимости)	-
2	Номер, тип этажа (этажей), на котором (которых) расположено помещение	5, Этаж
3	Обозначение (номер) помещения, машино-места на поэтажном плане	184
4	Адрес помещения, машино-места	Российская Федерация, Санкт-Петербург, внутригородское муниципальное образование Санкт-Петербурга муниципальный округ Морской, улица Челюскина, дом 6, строение 1, квартира 184
	Местоположение помещения, машино-места	-
	Дополнение местоположения помещения, машино-места	-
5	Назначение помещения	Жилое, Квартира
6	Вид (виды) разрешенного использования	-
7	Площадь помещения, машино-места (Р), м2	45.2
8	Наименование помещения	-

№ п/п	Наименование характеристики	Значение характеристики
1	2	3
1	Кадастровый номер либо ранее присвоенный государственный учетный номер помещения, машино-места (кадастровый, инвентарный или условный номер)	-
	Кадастровый номер исходного объекта недвижимости (объектов недвижимости)	-
2	Номер, тип этажа (этажей), на котором (которых) расположено помещение	5, Этаж
3	Обозначение (номер) помещения, машино-места на поэтажном плане	185
4	Адрес помещения, машино-места	Российская Федерация, Санкт-Петербург, внутригородское муниципальное образование Санкт-Петербурга муниципальный округ Морской, улица Челюскина, дом 6, строение 1, квартира 185
	Местоположение помещения, машино-места	-
	Дополнение местоположения помещения, машино-места	-
5	Назначение помещения	Жилое, Квартира
6	Вид (виды) разрешенного использования	-
7	Площадь помещения, машино-места (Р), м2	54.1
8	Наименование помещения	-

№ п/п	Наименование характеристики	Значение характеристики
1	2	3
1	Кадастровый номер либо ранее присвоенный государственный учетный номер помещения, машино-места (кадастровый, инвентарный или условный номер)	-
	Кадастровый номер исходного объекта недвижимости (объектов недвижимости)	-
2	Номер, тип этажа (этажей), на котором (которых) расположено помещение	5, Этаж
3	Обозначение (номер) помещения, машино-места на поэтажном плане	186
4	Адрес помещения, машино-места	Российская Федерация, Санкт-Петербург, внутригородское муниципальное образование Санкт-Петербурга муниципальный округ Морской, улица Челюскина, дом 6, строение 1, квартира 186
	Местоположение помещения, машино-места	-
	Дополнение местоположения помещения, машино-места	-
5	Назначение помещения	Жилое, Квартира
6	Вид (виды) разрешенного использования	-
7	Площадь помещения, машино-места (Р), м2	76.1
8	Наименование помещения	-

№ п/п	Наименование характеристики	Значение характеристики
1	2	3
1	Кадастровый номер либо ранее присвоенный государственный учетный номер помещения, машино-места (кадастровый, инвентарный или условный номер)	-
	Кадастровый номер исходного объекта недвижимости (объектов недвижимости)	-
2	Номер, тип этажа (этажей), на котором (которых) расположено помещение	6, Этаж
3	Обозначение (номер) помещения, машино-места на поэтажном плане	187
4	Адрес помещения, машино-места	Российская Федерация, Санкт-Петербург, внутригородское муниципальное образование Санкт-Петербурга муниципальный округ Морской, улица Челюскина, дом 6, строение 1, квартира 187
	Местоположение помещения, машино-места	-
	Дополнение местоположения помещения, машино-места	-
5	Назначение помещения	Жилое, Квартира
6	Вид (виды) разрешенного использования	-
7	Площадь помещения, машино-места (Р), м2	119.8
8	Наименование помещения	-

№ п/п	Наименование характеристики	Значение характеристики
1	2	3
1	Кадастровый номер либо ранее присвоенный государственный учетный номер помещения, машино-места (кадастровый, инвентарный или условный номер)	-
	Кадастровый номер исходного объекта недвижимости (объектов недвижимости)	-
2	Номер, тип этажа (этажей), на котором (которых) расположено помещение	6, Этаж
3	Обозначение (номер) помещения, машино-места на поэтажном плане	188
4	Адрес помещения, машино-места	Российская Федерация, Санкт-Петербург, внутригородское муниципальное образование Санкт-Петербурга муниципальный округ Морской, улица Челюскина, дом 6, строение 1, квартира 188
	Местоположение помещения, машино-места	-
	Дополнение местоположения помещения, машино-места	-
5	Назначение помещения	Жилое, Квартира
6	Вид (виды) разрешенного использования	-
7	Площадь помещения, машино-места (Р), м2	107.4
8	Наименование помещения	-

№ п/п	Наименование характеристики	Значение характеристики
1	2	3
1	Кадастровый номер либо ранее присвоенный государственный учетный номер помещения, машино-места (кадастровый, инвентарный или условный номер)	-
	Кадастровый номер исходного объекта недвижимости (объектов недвижимости)	-
2	Номер, тип этажа (этажей), на котором (которых) расположено помещение	6, Этаж
3	Обозначение (номер) помещения, машино-места на поэтажном плане	189
4	Адрес помещения, машино-места	Российская Федерация, Санкт-Петербург, внутригородское муниципальное образование Санкт-Петербурга муниципальный округ Морской, улица Челюскина, дом 6, строение 1, квартира 189
	Местоположение помещения, машино-места	-
	Дополнение местоположения помещения, машино-места	-
5	Назначение помещения	Жилое, Квартира
6	Вид (виды) разрешенного использования	-
7	Площадь помещения, машино-места (Р), м2	27.2
8	Наименование помещения	-

№ п/п	Наименование характеристики	Значение характеристики
1	2	3
1	Кадастровый номер либо ранее присвоенный государственный учетный номер помещения, машино-места (кадастровый, инвентарный или условный номер)	-
	Кадастровый номер исходного объекта недвижимости (объектов недвижимости)	-
2	Номер, тип этажа (этажей), на котором (которых) расположено помещение	6, Этаж
3	Обозначение (номер) помещения, машино-места на поэтажном плане	190
4	Адрес помещения, машино-места	Российская Федерация, Санкт-Петербург, внутригородское муниципальное образование Санкт-Петербурга муниципальный округ Морской, улица Челюскина, дом 6, строение 1, квартира 190
	Местоположение помещения, машино-места	-
	Дополнение местоположения помещения, машино-места	-
5	Назначение помещения	Жилое, Квартира
6	Вид (виды) разрешенного использования	-
7	Площадь помещения, машино-места (Р), м2	45.4
8	Наименование помещения	-

№ п/п	Наименование характеристики	Значение характеристики
1	2	3
1	Кадастровый номер либо ранее присвоенный государственный учетный номер помещения, машино-места (кадастровый, инвентарный или условный номер)	-
	Кадастровый номер исходного объекта недвижимости (объектов недвижимости)	-
2	Номер, тип этажа (этажей), на котором (которых) расположено помещение	6, Этаж
3	Обозначение (номер) помещения, машино-места на поэтажном плане	191
4	Адрес помещения, машино-места	Российская Федерация, Санкт-Петербург, внутригородское муниципальное образование Санкт-Петербурга муниципальный округ Морской, улица Челюскина, дом 6, строение 1, квартира 191
	Местоположение помещения, машино-места	-
	Дополнение местоположения помещения, машино-места	-
5	Назначение помещения	Жилое, Квартира
6	Вид (виды) разрешенного использования	-
7	Площадь помещения, машино-места (Р), м2	54.1
8	Наименование помещения	-

№ п/п	Наименование характеристики	Значение характеристики
1	2	3
1	Кадастровый номер либо ранее присвоенный государственный учетный номер помещения, машино-места (кадастровый, инвентарный или условный номер)	-
	Кадастровый номер исходного объекта недвижимости (объектов недвижимости)	-
2	Номер, тип этажа (этажей), на котором (которых) расположено помещение	6, Этаж
3	Обозначение (номер) помещения, машино-места на поэтажном плане	192
4	Адрес помещения, машино-места	Российская Федерация, Санкт-Петербург, внутригородское муниципальное образование Санкт-Петербурга муниципальный округ Морской, улица Челюскина, дом 6, строение 1, квартира 192
	Местоположение помещения, машино-места	-
	Дополнение местоположения помещения, машино-места	-
5	Назначение помещения	Жилое, Квартира
6	Вид (виды) разрешенного использования	-
7	Площадь помещения, машино-места (Р), м2	76.2
8	Наименование помещения	-

№ п/п	Наименование характеристики	Значение характеристики
1	2	3
1	Кадастровый номер либо ранее присвоенный государственный учетный номер помещения, машино-места (кадастровый, инвентарный или условный номер)	-
	Кадастровый номер исходного объекта недвижимости (объектов недвижимости)	-
2	Номер, тип этажа (этажей), на котором (которых) расположено помещение	7, Этаж
3	Обозначение (номер) помещения, машино-места на поэтажном плане	193
4	Адрес помещения, машино-места	Российская Федерация, Санкт-Петербург, внутригородское муниципальное образование Санкт-Петербурга муниципальный округ Морской, улица Челюскина, дом 6, строение 1, квартира 193
	Местоположение помещения, машино-места	-
	Дополнение местоположения помещения, машино-места	-
5	Назначение помещения	Жилое, Квартира
6	Вид (виды) разрешенного использования	-
7	Площадь помещения, машино-места (Р), м2	66.2
8	Наименование помещения	-

№ п/п	Наименование характеристики	Значение характеристики
1	2	3
1	Кадастровый номер либо ранее присвоенный государственный учетный номер помещения, машино-места (кадастровый, инвентарный или условный номер)	-
	Кадастровый номер исходного объекта недвижимости (объектов недвижимости)	-
2	Номер, тип этажа (этажей), на котором (которых) расположено помещение	7, Этаж
3	Обозначение (номер) помещения, машино-места на поэтажном плане	194
4	Адрес помещения, машино-места	Российская Федерация, Санкт-Петербург, внутригородское муниципальное образование Санкт-Петербурга муниципальный округ Морской, улица Челюскина, дом 6, строение 1, квартира 194
	Местоположение помещения, машино-места	-
	Дополнение местоположения помещения, машино-места	-
5	Назначение помещения	Жилое, Квартира
6	Вид (виды) разрешенного использования	-
7	Площадь помещения, машино-места (Р), м2	76.1
8	Наименование помещения	-

№ п/п	Наименование характеристики	Значение характеристики
1	2	3
1	Кадастровый номер либо ранее присвоенный государственный учетный номер помещения, машино-места (кадастровый, инвентарный или условный номер)	-
	Кадастровый номер исходного объекта недвижимости (объектов недвижимости)	-
2	Номер, тип этажа (этажей), на котором (которых) расположено помещение	7, Этаж
3	Обозначение (номер) помещения, машино-места на поэтажном плане	195
4	Адрес помещения, машино-места	Российская Федерация, Санкт-Петербург, внутригородское муниципальное образование Санкт-Петербурга муниципальный округ Морской, улица Челюскина, дом 6, строение 1, квартира 195
	Местоположение помещения, машино-места	-
	Дополнение местоположения помещения, машино-места	-
5	Назначение помещения	Жилое, Квартира
6	Вид (виды) разрешенного использования	-
7	Площадь помещения, машино-места (Р), м2	55.7
8	Наименование помещения	-

№ п/п	Наименование характеристики	Значение характеристики
1	2	3
1	Кадастровый номер либо ранее присвоенный государственный учетный номер помещения, машино-места (кадастровый, инвентарный или условный номер)	-
	Кадастровый номер исходного объекта недвижимости (объектов недвижимости)	-
2	Номер, тип этажа (этажей), на котором (которых) расположено помещение	7, Этаж
3	Обозначение (номер) помещения, машино-места на поэтажном плане	196
4	Адрес помещения, машино-места	Российская Федерация, Санкт-Петербург, внутригородское муниципальное образование Санкт-Петербурга муниципальный округ Морской, улица Челюскина, дом 6, строение 1, квартира 196
	Местоположение помещения, машино-места	-
	Дополнение местоположения помещения, машино-места	-
5	Назначение помещения	Жилое, Квартира
6	Вид (виды) разрешенного использования	-
7	Площадь помещения, машино-места (Р), м2	54.1
8	Наименование помещения	-

№ п/п	Наименование характеристики	Значение характеристики
1	2	3
1	Кадастровый номер либо ранее присвоенный государственный учетный номер помещения, машино-места (кадастровый, инвентарный или условный номер)	-
	Кадастровый номер исходного объекта недвижимости (объектов недвижимости)	-
2	Номер, тип этажа (этажей), на котором (которых) расположено помещение	7, Этаж
3	Обозначение (номер) помещения, машино-места на поэтажном плане	197
4	Адрес помещения, машино-места	Российская Федерация, Санкт-Петербург, внутригородское муниципальное образование Санкт-Петербурга муниципальный округ Морской, улица Челюскина, дом 6, строение 1, квартира 197
	Местоположение помещения, машино-места	-
	Дополнение местоположения помещения, машино-места	-
5	Назначение помещения	Жилое, Квартира
6	Вид (виды) разрешенного использования	-
7	Площадь помещения, машино-места (Р), м2	77.3
8	Наименование помещения	-

№ п/п	Наименование характеристики	Значение характеристики
1	2	3
1	Кадастровый номер либо ранее присвоенный государственный учетный номер помещения, машино-места (кадастровый, инвентарный или условный номер)	-
	Кадастровый номер исходного объекта недвижимости (объектов недвижимости)	-
2	Номер, тип этажа (этажей), на котором (которых) расположено помещение	8, Этаж
3	Обозначение (номер) помещения, машино-места на поэтажном плане	198
4	Адрес помещения, машино-места	Российская Федерация, Санкт-Петербург, внутригородское муниципальное образование Санкт-Петербурга муниципальный округ Морской, улица Челюскина, дом 6, строение 1, квартира 198
	Местоположение помещения, машино-места	-
	Дополнение местоположения помещения, машино-места	-
5	Назначение помещения	Жилое, Квартира
6	Вид (виды) разрешенного использования	-
7	Площадь помещения, машино-места (Р), м2	66.2
8	Наименование помещения	-

№ п/п	Наименование характеристики	Значение характеристики
1	2	3
1	Кадастровый номер либо ранее присвоенный государственный учетный номер помещения, машино-места (кадастровый, инвентарный или условный номер)	-
	Кадастровый номер исходного объекта недвижимости (объектов недвижимости)	-
2	Номер, тип этажа (этажей), на котором (которых) расположено помещение	8, Этаж
3	Обозначение (номер) помещения, машино-места на поэтажном плане	199
4	Адрес помещения, машино-места	Российская Федерация, Санкт-Петербург, внутригородское муниципальное образование Санкт-Петербурга муниципальный округ Морской, улица Челюскина, дом 6, строение 1, квартира 199
	Местоположение помещения, машино-места	-
	Дополнение местоположения помещения, машино-места	-
5	Назначение помещения	Жилое, Квартира
6	Вид (виды) разрешенного использования	-
7	Площадь помещения, машино-места (Р), м2	76.3
8	Наименование помещения	-

№ п/п	Наименование характеристики	Значение характеристики
1	2	3
1	Кадастровый номер либо ранее присвоенный государственный учетный номер помещения, машино-места (кадастровый, инвентарный или условный номер)	-
	Кадастровый номер исходного объекта недвижимости (объектов недвижимости)	-
2	Номер, тип этажа (этажей), на котором (которых) расположено помещение	8, Этаж
3	Обозначение (номер) помещения, машино-места на поэтажном плане	200
4	Адрес помещения, машино-места	Российская Федерация, Санкт-Петербург, внутригородское муниципальное образование Санкт-Петербурга муниципальный округ Морской, улица Челюскина, дом 6, строение 1, квартира 200
	Местоположение помещения, машино-места	-
	Дополнение местоположения помещения, машино-места	-
5	Назначение помещения	Жилое, Квартира
6	Вид (виды) разрешенного использования	-
7	Площадь помещения, машино-места (Р), м2	55.7
8	Наименование помещения	-

№ п/п	Наименование характеристики	Значение характеристики
1	2	3
1	Кадастровый номер либо ранее присвоенный государственный учетный номер помещения, машино-места (кадастровый, инвентарный или условный номер)	-
	Кадастровый номер исходного объекта недвижимости (объектов недвижимости)	-
2	Номер, тип этажа (этажей), на котором (которых) расположено помещение	8, Этаж
3	Обозначение (номер) помещения, машино-места на поэтажном плане	201
4	Адрес помещения, машино-места	Российская Федерация, Санкт-Петербург, внутригородское муниципальное образование Санкт-Петербурга муниципальный округ Морской, улица Челюскина, дом 6, строение 1, квартира 201
	Местоположение помещения, машино-места	-
	Дополнение местоположения помещения, машино-места	-
5	Назначение помещения	Жилое, Квартира
6	Вид (виды) разрешенного использования	-
7	Площадь помещения, машино-места (Р), м2	55.2
8	Наименование помещения	-

№ п/п	Наименование характеристики	Значение характеристики
1	2	3
1	Кадастровый номер либо ранее присвоенный государственный учетный номер помещения, машино-места (кадастровый, инвентарный или условный номер)	-
	Кадастровый номер исходного объекта недвижимости (объектов недвижимости)	-
2	Номер, тип этажа (этажей), на котором (которых) расположено помещение	8, Этаж
3	Обозначение (номер) помещения, машино-места на поэтажном плане	202
4	Адрес помещения, машино-места	Российская Федерация, Санкт-Петербург, внутригородское муниципальное образование Санкт-Петербурга муниципальный округ Морской, улица Челюскина, дом 6, строение 1, квартира 202
	Местоположение помещения, машино-места	-
	Дополнение местоположения помещения, машино-места	-
5	Назначение помещения	Жилое, Квартира
6	Вид (виды) разрешенного использования	-
7	Площадь помещения, машино-места (Р), м2	77.9
8	Наименование помещения	-

№ п/п	Наименование характеристики	Значение характеристики
1	2	3
1	Кадастровый номер либо ранее присвоенный государственный учетный номер помещения, машино-места (кадастровый, инвентарный или условный номер)	-
	Кадастровый номер исходного объекта недвижимости (объектов недвижимости)	-
2	Номер, тип этажа (этажей), на котором (которых) расположено помещение	9, Этаж
3	Обозначение (номер) помещения, машино-места на поэтажном плане	203
4	Адрес помещения, машино-места	Российская Федерация, Санкт-Петербург, внутригородское муниципальное образование Санкт-Петербурга муниципальный округ Морской, улица Челюскина, дом 6, строение 1, квартира 203
	Местоположение помещения, машино-места	-
	Дополнение местоположения помещения, машино-места	-
5	Назначение помещения	Жилое, Квартира
6	Вид (виды) разрешенного использования	-
7	Площадь помещения, машино-места (Р), м2	66.2
8	Наименование помещения	-

№ п/п	Наименование характеристики	Значение характеристики
1	2	3
1	Кадастровый номер либо ранее присвоенный государственный учетный номер помещения, машино-места (кадастровый, инвентарный или условный номер)	-
	Кадастровый номер исходного объекта недвижимости (объектов недвижимости)	-
2	Номер, тип этажа (этажей), на котором (которых) расположено помещение	9, Этаж
3	Обозначение (номер) помещения, машино-места на поэтажном плане	204
4	Адрес помещения, машино-места	Российская Федерация, Санкт-Петербург, внутригородское муниципальное образование Санкт-Петербурга муниципальный округ Морской, улица Челюскина, дом 6, строение 1, квартира 204
	Местоположение помещения, машино-места	-
	Дополнение местоположения помещения, машино-места	-
5	Назначение помещения	Жилое, Квартира
6	Вид (виды) разрешенного использования	-
7	Площадь помещения, машино-места (Р), м2	76.2
8	Наименование помещения	-

№ п/п	Наименование характеристики	Значение характеристики
1	2	3
1	Кадастровый номер либо ранее присвоенный государственный учетный номер помещения, машино-места (кадастровый, инвентарный или условный номер)	-
	Кадастровый номер исходного объекта недвижимости (объектов недвижимости)	-
2	Номер, тип этажа (этажей), на котором (которых) расположено помещение	9, Этаж
3	Обозначение (номер) помещения, машино-места на поэтажном плане	205
4	Адрес помещения, машино-места	Российская Федерация, Санкт-Петербург, внутригородское муниципальное образование Санкт-Петербурга муниципальный округ Морской, улица Челюскина, дом 6, строение 1, квартира 205
	Местоположение помещения, машино-места	-
	Дополнение местоположения помещения, машино-места	-
5	Назначение помещения	Жилое, Квартира
6	Вид (виды) разрешенного использования	-
7	Площадь помещения, машино-места (Р), м2	55.8
8	Наименование помещения	-

№ п/п	Наименование характеристики	Значение характеристики
1	2	3
1	Кадастровый номер либо ранее присвоенный государственный учетный номер помещения, машино-места (кадастровый, инвентарный или условный номер)	-
	Кадастровый номер исходного объекта недвижимости (объектов недвижимости)	-
2	Номер, тип этажа (этажей), на котором (которых) расположено помещение	9, Этаж
3	Обозначение (номер) помещения, машино-места на поэтажном плане	206
4	Адрес помещения, машино-места	Российская Федерация, Санкт-Петербург, внутригородское муниципальное образование Санкт-Петербурга муниципальный округ Морской, улица Челюскина, дом 6, строение 1, квартира 206
	Местоположение помещения, машино-места	-
	Дополнение местоположения помещения, машино-места	-
5	Назначение помещения	Жилое, Квартира
6	Вид (виды) разрешенного использования	-
7	Площадь помещения, машино-места (Р), м2	55.2
8	Наименование помещения	-

№ п/п	Наименование характеристики	Значение характеристики
1	2	3
1	Кадастровый номер либо ранее присвоенный государственный учетный номер помещения, машино-места (кадастровый, инвентарный или условный номер)	-
	Кадастровый номер исходного объекта недвижимости (объектов недвижимости)	-
2	Номер, тип этажа (этажей), на котором (которых) расположено помещение	9, Этаж
3	Обозначение (номер) помещения, машино-места на поэтажном плане	207
4	Адрес помещения, машино-места	Российская Федерация, Санкт-Петербург, внутригородское муниципальное образование Санкт-Петербурга муниципальный округ Морской, улица Челюскина, дом 6, строение 1, квартира 207
	Местоположение помещения, машино-места	-
	Дополнение местоположения помещения, машино-места	-
5	Назначение помещения	Жилое, Квартира
6	Вид (виды) разрешенного использования	-
7	Площадь помещения, машино-места (Р), м2	78.0
8	Наименование помещения	-

№ п/п	Наименование характеристики	Значение характеристики
1	2	3
1	Кадастровый номер либо ранее присвоенный государственный учетный номер помещения, машино-места (кадастровый, инвентарный или условный номер)	-
	Кадастровый номер исходного объекта недвижимости (объектов недвижимости)	-
2	Номер, тип этажа (этажей), на котором (которых) расположено помещение	10, Этаж
3	Обозначение (номер) помещения, машино-места на поэтажном плане	208
4	Адрес помещения, машино-места	Российская Федерация, Санкт-Петербург, внутригородское муниципальное образование Санкт-Петербурга муниципальный округ Морской, улица Челюскина, дом 6, строение 1, квартира 208
	Местоположение помещения, машино-места	-
	Дополнение местоположения помещения, машино-места	-
5	Назначение помещения	Жилое, Квартира
6	Вид (виды) разрешенного использования	-
7	Площадь помещения, машино-места (Р), м2	66.2
8	Наименование помещения	-

№ п/п	Наименование характеристики	Значение характеристики
1	2	3
1	Кадастровый номер либо ранее присвоенный государственный учетный номер помещения, машино-места (кадастровый, инвентарный или условный номер)	-
	Кадастровый номер исходного объекта недвижимости (объектов недвижимости)	-
2	Номер, тип этажа (этажей), на котором (которых) расположено помещение	10, Этаж
3	Обозначение (номер) помещения, машино-места на поэтажном плане	209
4	Адрес помещения, машино-места	Российская Федерация, Санкт-Петербург, внутригородское муниципальное образование Санкт-Петербурга муниципальный округ Морской, улица Челюскина, дом 6, строение 1, квартира 209
	Местоположение помещения, машино-места	-
	Дополнение местоположения помещения, машино-места	-
5	Назначение помещения	Жилое, Квартира
6	Вид (виды) разрешенного использования	-
7	Площадь помещения, машино-места (Р), м2	76.3
8	Наименование помещения	-

№ п/п	Наименование характеристики	Значение характеристики
1	2	3
1	Кадастровый номер либо ранее присвоенный государственный учетный номер помещения, машино-места (кадастровый, инвентарный или условный номер)	-
	Кадастровый номер исходного объекта недвижимости (объектов недвижимости)	-
2	Номер, тип этажа (этажей), на котором (которых) расположено помещение	10, Этаж
3	Обозначение (номер) помещения, машино-места на поэтажном плане	210
4	Адрес помещения, машино-места	Российская Федерация, Санкт-Петербург, внутригородское муниципальное образование Санкт-Петербурга муниципальный округ Морской, улица Челюскина, дом 6, строение 1, квартира 210
	Местоположение помещения, машино-места	-
	Дополнение местоположения помещения, машино-места	-
5	Назначение помещения	Жилое, Квартира
6	Вид (виды) разрешенного использования	-
7	Площадь помещения, машино-места (Р), м2	55.8
8	Наименование помещения	-

№ п/п	Наименование характеристики	Значение характеристики
1	2	3
1	Кадастровый номер либо ранее присвоенный государственный учетный номер помещения, машино-места (кадастровый, инвентарный или условный номер)	-
	Кадастровый номер исходного объекта недвижимости (объектов недвижимости)	-
2	Номер, тип этажа (этажей), на котором (которых) расположено помещение	10, Этаж
3	Обозначение (номер) помещения, машино-места на поэтажном плане	211
4	Адрес помещения, машино-места	Российская Федерация, Санкт-Петербург, внутригородское муниципальное образование Санкт-Петербурга муниципальный округ Морской, улица Челюскина, дом 6, строение 1, квартира 211
	Местоположение помещения, машино-места	-
	Дополнение местоположения помещения, машино-места	-
5	Назначение помещения	Жилое, Квартира
6	Вид (виды) разрешенного использования	-
7	Площадь помещения, машино-места (Р), м2	55.1
8	Наименование помещения	-

№ п/п	Наименование характеристики	Значение характеристики
1	2	3
1	Кадастровый номер либо ранее присвоенный государственный учетный номер помещения, машино-места (кадастровый, инвентарный или условный номер)	-
	Кадастровый номер исходного объекта недвижимости (объектов недвижимости)	-
2	Номер, тип этажа (этажей), на котором (которых) расположено помещение	10, Этаж
3	Обозначение (номер) помещения, машино-места на поэтажном плане	212
4	Адрес помещения, машино-места	Российская Федерация, Санкт-Петербург, внутригородское муниципальное образование Санкт-Петербурга муниципальный округ Морской, улица Челюскина, дом 6, строение 1, квартира 212
	Местоположение помещения, машино-места	-
	Дополнение местоположения помещения, машино-места	-
5	Назначение помещения	Жилое, Квартира
6	Вид (виды) разрешенного использования	-
7	Площадь помещения, машино-места (Р), м2	78.0
8	Наименование помещения	-

№ п/п	Наименование характеристики	Значение характеристики
1	2	3
1	Кадастровый номер либо ранее присвоенный государственный учетный номер помещения, машино-места (кадастровый, инвентарный или условный номер)	-
	Кадастровый номер исходного объекта недвижимости (объектов недвижимости)	-
2	Номер, тип этажа (этажей), на котором (которых) расположено помещение	11, Этаж
3	Обозначение (номер) помещения, машино-места на поэтажном плане	213
4	Адрес помещения, машино-места	Российская Федерация, Санкт-Петербург, внутригородское муниципальное образование Санкт-Петербурга муниципальный округ Морской, улица Челюскина, дом 6, строение 1, квартира 213
	Местоположение помещения, машино-места	-
	Дополнение местоположения помещения, машино-места	-
5	Назначение помещения	Жилое, Квартира
6	Вид (виды) разрешенного использования	-
7	Площадь помещения, машино-места (Р), м2	66.2
8	Наименование помещения	-

№ п/п	Наименование характеристики	Значение характеристики
1	2	3
1	Кадастровый номер либо ранее присвоенный государственный учетный номер помещения, машино-места (кадастровый, инвентарный или условный номер)	-
	Кадастровый номер исходного объекта недвижимости (объектов недвижимости)	-
2	Номер, тип этажа (этажей), на котором (которых) расположено помещение	11, Этаж
3	Обозначение (номер) помещения, машино-места на поэтажном плане	214
4	Адрес помещения, машино-места	Российская Федерация, Санкт-Петербург, внутригородское муниципальное образование Санкт-Петербурга муниципальный округ Морской, улица Челюскина, дом 6, строение 1, квартира 214
	Местоположение помещения, машино-места	-
	Дополнение местоположения помещения, машино-места	-
5	Назначение помещения	Жилое, Квартира
6	Вид (виды) разрешенного использования	-
7	Площадь помещения, машино-места (Р), м2	76.2
8	Наименование помещения	-

№ п/п	Наименование характеристики	Значение характеристики
1	2	3
1	Кадастровый номер либо ранее присвоенный государственный учетный номер помещения, машино-места (кадастровый, инвентарный или условный номер)	-
	Кадастровый номер исходного объекта недвижимости (объектов недвижимости)	-
2	Номер, тип этажа (этажей), на котором (которых) расположено помещение	11, Этаж
3	Обозначение (номер) помещения, машино-места на поэтажном плане	215
4	Адрес помещения, машино-места	Российская Федерация, Санкт-Петербург, внутригородское муниципальное образование Санкт-Петербурга муниципальный округ Морской, улица Челюскина, дом 6, строение 1, квартира 215
	Местоположение помещения, машино-места	-
	Дополнение местоположения помещения, машино-места	-
5	Назначение помещения	Жилое, Квартира
6	Вид (виды) разрешенного использования	-
7	Площадь помещения, машино-места (Р), м2	55.8
8	Наименование помещения	-

№ п/п	Наименование характеристики	Значение характеристики
1	2	3
1	Кадастровый номер либо ранее присвоенный государственный учетный номер помещения, машино-места (кадастровый, инвентарный или условный номер)	-
	Кадастровый номер исходного объекта недвижимости (объектов недвижимости)	-
2	Номер, тип этажа (этажей), на котором (которых) расположено помещение	11, Этаж
3	Обозначение (номер) помещения, машино-места на поэтажном плане	216
4	Адрес помещения, машино-места	Российская Федерация, Санкт-Петербург, внутригородское муниципальное образование Санкт-Петербурга муниципальный округ Морской, улица Челюскина, дом 6, строение 1, квартира 216
	Местоположение помещения, машино-места	-
	Дополнение местоположения помещения, машино-места	-
5	Назначение помещения	Жилое, Квартира
6	Вид (виды) разрешенного использования	-
7	Площадь помещения, машино-места (Р), м2	55.2
8	Наименование помещения	-

№ п/п	Наименование характеристики	Значение характеристики
1	2	3
1	Кадастровый номер либо ранее присвоенный государственный учетный номер помещения, машино-места (кадастровый, инвентарный или условный номер)	-
	Кадастровый номер исходного объекта недвижимости (объектов недвижимости)	-
2	Номер, тип этажа (этажей), на котором (которых) расположено помещение	11, Этаж
3	Обозначение (номер) помещения, машино-места на поэтажном плане	217
4	Адрес помещения, машино-места	Российская Федерация, Санкт-Петербург, внутригородское муниципальное образование Санкт-Петербурга муниципальный округ Морской, улица Челюскина, дом 6, строение 1, квартира 217
	Местоположение помещения, машино-места	-
	Дополнение местоположения помещения, машино-места	-
5	Назначение помещения	Жилое, Квартира
6	Вид (виды) разрешенного использования	-
7	Площадь помещения, машино-места (Р), м2	78.0
8	Наименование помещения	-

№ п/п	Наименование характеристики	Значение характеристики
1	2	3
1	Кадастровый номер либо ранее присвоенный государственный учетный номер помещения, машино-места (кадастровый, инвентарный или условный номер)	-
	Кадастровый номер исходного объекта недвижимости (объектов недвижимости)	-
2	Номер, тип этажа (этажей), на котором (которых) расположено помещение	12, Этаж
3	Обозначение (номер) помещения, машино-места на поэтажном плане	218
4	Адрес помещения, машино-места	Российская Федерация, Санкт-Петербург, внутригородское муниципальное образование Санкт-Петербурга муниципальный округ Морской, улица Челюскина, дом 6, строение 1, квартира 218
	Местоположение помещения, машино-места	-
	Дополнение местоположения помещения, машино-места	-
5	Назначение помещения	Жилое, Квартира
6	Вид (виды) разрешенного использования	-
7	Площадь помещения, машино-места (Р), м2	66.2
8	Наименование помещения	-

№ п/п	Наименование характеристики	Значение характеристики
1	2	3
1	Кадастровый номер либо ранее присвоенный государственный учетный номер помещения, машино-места (кадастровый, инвентарный или условный номер)	-
	Кадастровый номер исходного объекта недвижимости (объектов недвижимости)	-
2	Номер, тип этажа (этажей), на котором (которых) расположено помещение	12, Этаж
3	Обозначение (номер) помещения, машино-места на поэтажном плане	219
4	Адрес помещения, машино-места	Российская Федерация, Санкт-Петербург, внутригородское муниципальное образование Санкт-Петербурга муниципальный округ Морской, улица Челюскина, дом 6, строение 1, квартира 219
	Местоположение помещения, машино-места	-
	Дополнение местоположения помещения, машино-места	-
5	Назначение помещения	Жилое, Квартира
6	Вид (виды) разрешенного использования	-
7	Площадь помещения, машино-места (Р), м2	76.3
8	Наименование помещения	-

№ п/п	Наименование характеристики	Значение характеристики
1	2	3
1	Кадастровый номер либо ранее присвоенный государственный учетный номер помещения, машино-места (кадастровый, инвентарный или условный номер)	-
	Кадастровый номер исходного объекта недвижимости (объектов недвижимости)	-
2	Номер, тип этажа (этажей), на котором (которых) расположено помещение	12, Этаж
3	Обозначение (номер) помещения, машино-места на поэтажном плане	220
4	Адрес помещения, машино-места	Российская Федерация, Санкт-Петербург, внутригородское муниципальное образование Санкт-Петербурга муниципальный округ Морской, улица Челюскина, дом 6, строение 1, квартира 220
	Местоположение помещения, машино-места	-
	Дополнение местоположения помещения, машино-места	-
5	Назначение помещения	Жилое, Квартира
6	Вид (виды) разрешенного использования	-
7	Площадь помещения, машино-места (Р), м2	55.8
8	Наименование помещения	-

№ п/п	Наименование характеристики	Значение характеристики
1	2	3
1	Кадастровый номер либо ранее присвоенный государственный учетный номер помещения, машино-места (кадастровый, инвентарный или условный номер)	-
	Кадастровый номер исходного объекта недвижимости (объектов недвижимости)	-
2	Номер, тип этажа (этажей), на котором (которых) расположено помещение	12, Этаж
3	Обозначение (номер) помещения, машино-места на поэтажном плане	221
4	Адрес помещения, машино-места	Российская Федерация, Санкт-Петербург, внутригородское муниципальное образование Санкт-Петербурга муниципальный округ Морской, улица Челюскина, дом 6, строение 1, квартира 221
	Местоположение помещения, машино-места	-
	Дополнение местоположения помещения, машино-места	-
5	Назначение помещения	Жилое, Квартира
6	Вид (виды) разрешенного использования	-
7	Площадь помещения, машино-места (Р), м2	55.2
8	Наименование помещения	-

№ п/п	Наименование характеристики	Значение характеристики
1	2	3
1	Кадастровый номер либо ранее присвоенный государственный учетный номер помещения, машино-места (кадастровый, инвентарный или условный номер)	-
	Кадастровый номер исходного объекта недвижимости (объектов недвижимости)	-
2	Номер, тип этажа (этажей), на котором (которых) расположено помещение	12, Этаж
3	Обозначение (номер) помещения, машино-места на поэтажном плане	222
4	Адрес помещения, машино-места	Российская Федерация, Санкт-Петербург, внутригородское муниципальное образование Санкт-Петербурга муниципальный округ Морской, улица Челюскина, дом 6, строение 1, квартира 222
	Местоположение помещения, машино-места	-
	Дополнение местоположения помещения, машино-места	-
5	Назначение помещения	Жилое, Квартира
6	Вид (виды) разрешенного использования	-
7	Площадь помещения, машино-места (Р), м2	78.0
8	Наименование помещения	-

№ п/п	Наименование характеристики	Значение характеристики
1	2	3
1	Кадастровый номер либо ранее присвоенный государственный учетный номер помещения, машино-места (кадастровый, инвентарный или условный номер)	-
	Кадастровый номер исходного объекта недвижимости (объектов недвижимости)	-
2	Номер, тип этажа (этажей), на котором (которых) расположено помещение	13, Этаж
3	Обозначение (номер) помещения, машино-места на поэтажном плане	223
4	Адрес помещения, машино-места	Российская Федерация, Санкт-Петербург, внутригородское муниципальное образование Санкт-Петербурга муниципальный округ Морской, улица Челюскина, дом 6, строение 1, квартира 223
	Местоположение помещения, машино-места	-
	Дополнение местоположения помещения, машино-места	-
5	Назначение помещения	Жилое, Квартира
6	Вид (виды) разрешенного использования	-
7	Площадь помещения, машино-места (Р), м2	66.2
8	Наименование помещения	-

№ п/п	Наименование характеристики	Значение характеристики
1	2	3
1	Кадастровый номер либо ранее присвоенный государственный учетный номер помещения, машино-места (кадастровый, инвентарный или условный номер)	-
	Кадастровый номер исходного объекта недвижимости (объектов недвижимости)	-
2	Номер, тип этажа (этажей), на котором (которых) расположено помещение	13, Этаж
3	Обозначение (номер) помещения, машино-места на поэтажном плане	224
4	Адрес помещения, машино-места	Российская Федерация, Санкт-Петербург, внутригородское муниципальное образование Санкт-Петербурга муниципальный округ Морской, улица Челюскина, дом 6, строение 1, квартира 224
	Местоположение помещения, машино-места	-
	Дополнение местоположения помещения, машино-места	-
5	Назначение помещения	Жилое, Квартира
6	Вид (виды) разрешенного использования	-
7	Площадь помещения, машино-места (Р), м2	76.4
8	Наименование помещения	-

№ п/п	Наименование характеристики	Значение характеристики
1	2	3
1	Кадастровый номер либо ранее присвоенный государственный учетный номер помещения, машино-места (кадастровый, инвентарный или условный номер)	-
	Кадастровый номер исходного объекта недвижимости (объектов недвижимости)	-
2	Номер, тип этажа (этажей), на котором (которых) расположено помещение	13, Этаж
3	Обозначение (номер) помещения, машино-места на поэтажном плане	225
4	Адрес помещения, машино-места	Российская Федерация, Санкт-Петербург, внутригородское муниципальное образование Санкт-Петербурга муниципальный округ Морской, улица Челюскина, дом 6, строение 1, квартира 225
	Местоположение помещения, машино-места	-
	Дополнение местоположения помещения, машино-места	-
5	Назначение помещения	Жилое, Квартира
6	Вид (виды) разрешенного использования	-
7	Площадь помещения, машино-места (Р), м2	55.8
8	Наименование помещения	-

№ п/п	Наименование характеристики	Значение характеристики
1	2	3
1	Кадастровый номер либо ранее присвоенный государственный учетный номер помещения, машино-места (кадастровый, инвентарный или условный номер)	-
	Кадастровый номер исходного объекта недвижимости (объектов недвижимости)	-
2	Номер, тип этажа (этажей), на котором (которых) расположено помещение	13, Этаж
3	Обозначение (номер) помещения, машино-места на поэтажном плане	226
4	Адрес помещения, машино-места	Российская Федерация, Санкт-Петербург, внутригородское муниципальное образование Санкт-Петербурга муниципальный округ Морской, улица Челюскина, дом 6, строение 1, квартира 226
	Местоположение помещения, машино-места	-
	Дополнение местоположения помещения, машино-места	-
5	Назначение помещения	Жилое, Квартира
6	Вид (виды) разрешенного использования	-
7	Площадь помещения, машино-места (Р), м2	55.2
8	Наименование помещения	-

№ п/п	Наименование характеристики	Значение характеристики
1	2	3
1	Кадастровый номер либо ранее присвоенный государственный учетный номер помещения, машино-места (кадастровый, инвентарный или условный номер)	-
	Кадастровый номер исходного объекта недвижимости (объектов недвижимости)	-
2	Номер, тип этажа (этажей), на котором (которых) расположено помещение	13, Этаж
3	Обозначение (номер) помещения, машино-места на поэтажном плане	227
4	Адрес помещения, машино-места	Российская Федерация, Санкт-Петербург, внутригородское муниципальное образование Санкт-Петербурга муниципальный округ Морской, улица Челюскина, дом 6, строение 1, квартира 227
	Местоположение помещения, машино-места	-
	Дополнение местоположения помещения, машино-места	-
5	Назначение помещения	Жилое, Квартира
6	Вид (виды) разрешенного использования	-
7	Площадь помещения, машино-места (Р), м2	78.0
8	Наименование помещения	-

№ п/п	Наименование характеристики	Значение характеристики
1	2	3
1	Кадастровый номер либо ранее присвоенный государственный учетный номер помещения, машино-места (кадастровый, инвентарный или условный номер)	-
	Кадастровый номер исходного объекта недвижимости (объектов недвижимости)	-
2	Номер, тип этажа (этажей), на котором (которых) расположено помещение	14, Этаж
3	Обозначение (номер) помещения, машино-места на поэтажном плане	228
4	Адрес помещения, машино-места	Российская Федерация, Санкт-Петербург, внутригородское муниципальное образование Санкт-Петербурга муниципальный округ Морской, улица Челюскина, дом 6, строение 1, квартира 228
	Местоположение помещения, машино-места	-
	Дополнение местоположения помещения, машино-места	-
5	Назначение помещения	Жилое, Квартира
6	Вид (виды) разрешенного использования	-
7	Площадь помещения, машино-места (Р), м2	66.2
8	Наименование помещения	-

№ п/п	Наименование характеристики	Значение характеристики
1	2	3
1	Кадастровый номер либо ранее присвоенный государственный учетный номер помещения, машино-места (кадастровый, инвентарный или условный номер)	-
	Кадастровый номер исходного объекта недвижимости (объектов недвижимости)	-
2	Номер, тип этажа (этажей), на котором (которых) расположено помещение	14, Этаж
3	Обозначение (номер) помещения, машино-места на поэтажном плане	229
4	Адрес помещения, машино-места	Российская Федерация, Санкт-Петербург, внутригородское муниципальное образование Санкт-Петербурга муниципальный округ Морской, улица Челюскина, дом 6, строение 1, квартира 229
	Местоположение помещения, машино-места	-
	Дополнение местоположения помещения, машино-места	-
5	Назначение помещения	Жилое, Квартира
6	Вид (виды) разрешенного использования	-
7	Площадь помещения, машино-места (Р), м2	76.3
8	Наименование помещения	-

№ п/п	Наименование характеристики	Значение характеристики
1	2	3
1	Кадастровый номер либо ранее присвоенный государственный учетный номер помещения, машино-места (кадастровый, инвентарный или условный номер)	-
	Кадастровый номер исходного объекта недвижимости (объектов недвижимости)	-
2	Номер, тип этажа (этажей), на котором (которых) расположено помещение	14, Этаж
3	Обозначение (номер) помещения, машино-места на поэтажном плане	230
4	Адрес помещения, машино-места	Российская Федерация, Санкт-Петербург, внутригородское муниципальное образование Санкт-Петербурга муниципальный округ Морской, улица Челюскина, дом 6, строение 1, квартира 230
	Местоположение помещения, машино-места	-
	Дополнение местоположения помещения, машино-места	-
5	Назначение помещения	Жилое, Квартира
6	Вид (виды) разрешенного использования	-
7	Площадь помещения, машино-места (Р), м2	55.9
8	Наименование помещения	-

№ п/п	Наименование характеристики	Значение характеристики
1	2	3
1	Кадастровый номер либо ранее присвоенный государственный учетный номер помещения, машино-места (кадастровый, инвентарный или условный номер)	-
	Кадастровый номер исходного объекта недвижимости (объектов недвижимости)	-
2	Номер, тип этажа (этажей), на котором (которых) расположено помещение	14, Этаж
3	Обозначение (номер) помещения, машино-места на поэтажном плане	231
4	Адрес помещения, машино-места	Российская Федерация, Санкт-Петербург, внутригородское муниципальное образование Санкт-Петербурга муниципальный округ Морской, улица Челюскина, дом 6, строение 1, квартира 231
	Местоположение помещения, машино-места	-
	Дополнение местоположения помещения, машино-места	-
5	Назначение помещения	Жилое, Квартира
6	Вид (виды) разрешенного использования	-
7	Площадь помещения, машино-места (Р), м2	55.2
8	Наименование помещения	-

№ п/п	Наименование характеристики	Значение характеристики
1	2	3
1	Кадастровый номер либо ранее присвоенный государственный учетный номер помещения, машино-места (кадастровый, инвентарный или условный номер)	-
	Кадастровый номер исходного объекта недвижимости (объектов недвижимости)	-
2	Номер, тип этажа (этажей), на котором (которых) расположено помещение	14, Этаж
3	Обозначение (номер) помещения, машино-места на поэтажном плане	232
4	Адрес помещения, машино-места	Российская Федерация, Санкт-Петербург, внутригородское муниципальное образование Санкт-Петербурга муниципальный округ Морской, улица Челюскина, дом 6, строение 1, квартира 232
	Местоположение помещения, машино-места	-
	Дополнение местоположения помещения, машино-места	-
5	Назначение помещения	Жилое, Квартира
6	Вид (виды) разрешенного использования	-
7	Площадь помещения, машино-места (Р), м2	77.8
8	Наименование помещения	-

№ п/п	Наименование характеристики	Значение характеристики
1	2	3
1	Кадастровый номер либо ранее присвоенный государственный учетный номер помещения, машино-места (кадастровый, инвентарный или условный номер)	-
	Кадастровый номер исходного объекта недвижимости (объектов недвижимости)	-
2	Номер, тип этажа (этажей), на котором (которых) расположено помещение	15, Этаж
3	Обозначение (номер) помещения, машино-места на поэтажном плане	233
4	Адрес помещения, машино-места	Российская Федерация, Санкт-Петербург, внутригородское муниципальное образование Санкт-Петербурга муниципальный округ Морской, улица Челюскина, дом 6, строение 1, квартира 233
	Местоположение помещения, машино-места	-
	Дополнение местоположения помещения, машино-места	-
5	Назначение помещения	Жилое, Квартира
6	Вид (виды) разрешенного использования	-
7	Площадь помещения, машино-места (Р), м2	66.1
8	Наименование помещения	-

№ п/п	Наименование характеристики	Значение характеристики
1	2	3
1	Кадастровый номер либо ранее присвоенный государственный учетный номер помещения, машино-места (кадастровый, инвентарный или условный номер)	-
	Кадастровый номер исходного объекта недвижимости (объектов недвижимости)	-
2	Номер, тип этажа (этажей), на котором (которых) расположено помещение	15, Этаж
3	Обозначение (номер) помещения, машино-места на поэтажном плане	234
4	Адрес помещения, машино-места	Российская Федерация, Санкт-Петербург, внутригородское муниципальное образование Санкт-Петербурга муниципальный округ Морской, улица Челюскина, дом 6, строение 1, квартира 234
	Местоположение помещения, машино-места	-
	Дополнение местоположения помещения, машино-места	-
5	Назначение помещения	Жилое, Квартира
6	Вид (виды) разрешенного использования	-
7	Площадь помещения, машино-места (Р), м2	76.1
8	Наименование помещения	-

№ п/п	Наименование характеристики	Значение характеристики
1	2	3
1	Кадастровый номер либо ранее присвоенный государственный учетный номер помещения, машино-места (кадастровый, инвентарный или условный номер)	-
	Кадастровый номер исходного объекта недвижимости (объектов недвижимости)	-
2	Номер, тип этажа (этажей), на котором (которых) расположено помещение	15, Этаж
3	Обозначение (номер) помещения, машино-места на поэтажном плане	235
4	Адрес помещения, машино-места	Российская Федерация, Санкт-Петербург, внутригородское муниципальное образование Санкт-Петербурга муниципальный округ Морской, улица Челюскина, дом 6, строение 1, квартира 235
	Местоположение помещения, машино-места	-
	Дополнение местоположения помещения, машино-места	-
5	Назначение помещения	Жилое, Квартира
6	Вид (виды) разрешенного использования	-
7	Площадь помещения, машино-места (Р), м2	55.8
8	Наименование помещения	-

№ п/п	Наименование характеристики	Значение характеристики
1	2	3
1	Кадастровый номер либо ранее присвоенный государственный учетный номер помещения, машино-места (кадастровый, инвентарный или условный номер)	-
	Кадастровый номер исходного объекта недвижимости (объектов недвижимости)	-
2	Номер, тип этажа (этажей), на котором (которых) расположено помещение	15, Этаж
3	Обозначение (номер) помещения, машино-места на поэтажном плане	236
4	Адрес помещения, машино-места	Российская Федерация, Санкт-Петербург, внутригородское муниципальное образование Санкт-Петербурга муниципальный округ Морской, улица Челюскина, дом 6, строение 1, квартира 236
	Местоположение помещения, машино-места	-
	Дополнение местоположения помещения, машино-места	-
5	Назначение помещения	Жилое, Квартира
6	Вид (виды) разрешенного использования	-
7	Площадь помещения, машино-места (Р), м2	110.5
8	Наименование помещения	-

№ п/п	Наименование характеристики	Значение характеристики
1	2	3
1	Кадастровый номер либо ранее присвоенный государственный учетный номер помещения, машино-места (кадастровый, инвентарный или условный номер)	-
	Кадастровый номер исходного объекта недвижимости (объектов недвижимости)	-
2	Номер, тип этажа (этажей), на котором (которых) расположено помещение	16, Этаж
3	Обозначение (номер) помещения, машино-места на поэтажном плане	237
4	Адрес помещения, машино-места	Российская Федерация, Санкт-Петербург, внутригородское муниципальное образование Санкт-Петербурга муниципальный округ Морской, улица Челюскина, дом 6, строение 1, квартира 237
	Местоположение помещения, машино-места	-
	Дополнение местоположения помещения, машино-места	-
5	Назначение помещения	Жилое, Квартира
6	Вид (виды) разрешенного использования	-
7	Площадь помещения, машино-места (Р), м2	86.2
8	Наименование помещения	-

№ п/п	Наименование характеристики	Значение характеристики
1	2	3
1	Кадастровый номер либо ранее присвоенный государственный учетный номер помещения, машино-места (кадастровый, инвентарный или условный номер)	-
	Кадастровый номер исходного объекта недвижимости (объектов недвижимости)	-
2	Номер, тип этажа (этажей), на котором (которых) расположено помещение	16, Этаж
3	Обозначение (номер) помещения, машино-места на поэтажном плане	238
4	Адрес помещения, машино-места	Российская Федерация, Санкт-Петербург, внутригородское муниципальное образование Санкт-Петербурга муниципальный округ Морской, улица Челюскина, дом 6, строение 1, квартира 238
	Местоположение помещения, машино-места	-
	Дополнение местоположения помещения, машино-места	-
5	Назначение помещения	Жилое, Квартира
6	Вид (виды) разрешенного использования	-
7	Площадь помещения, машино-места (Р), м2	76.5
8	Наименование помещения	-

№ п/п	Наименование характеристики	Значение характеристики
1	2	3
1	Кадастровый номер либо ранее присвоенный государственный учетный номер помещения, машино-места (кадастровый, инвентарный или условный номер)	-
	Кадастровый номер исходного объекта недвижимости (объектов недвижимости)	-
2	Номер, тип этажа (этажей), на котором (которых) расположено помещение	16, Этаж
3	Обозначение (номер) помещения, машино-места на поэтажном плане	239
4	Адрес помещения, машино-места	Российская Федерация, Санкт-Петербург, внутригородское муниципальное образование Санкт-Петербурга муниципальный округ Морской, улица Челюскина, дом 6, строение 1, квартира 239
	Местоположение помещения, машино-места	-
	Дополнение местоположения помещения, машино-места	-
5	Назначение помещения	Жилое, Квартира
6	Вид (виды) разрешенного использования	-
7	Площадь помещения, машино-места (Р), м2	105.9
8	Наименование помещения	-

№ п/п	Наименование характеристики	Значение характеристики
1	2	3
1	Кадастровый номер либо ранее присвоенный государственный учетный номер помещения, машино-места (кадастровый, инвентарный или условный номер)	-
	Кадастровый номер исходного объекта недвижимости (объектов недвижимости)	-
2	Номер, тип этажа (этажей), на котором (которых) расположено помещение	17, Этаж
3	Обозначение (номер) помещения, машино-места на поэтажном плане	240
4	Адрес помещения, машино-места	Российская Федерация, Санкт-Петербург, внутригородское муниципальное образование Санкт-Петербурга муниципальный округ Морской, улица Челюскина, дом 6, строение 1, квартира 240
	Местоположение помещения, машино-места	-
	Дополнение местоположения помещения, машино-места	-
5	Назначение помещения	Жилое, Квартира
6	Вид (виды) разрешенного использования	-
7	Площадь помещения, машино-места (Р), м2	82.1
8	Наименование помещения	-

№ п/п	Наименование характеристики	Значение характеристики
1	2	3
1	Кадастровый номер либо ранее присвоенный государственный учетный номер помещения, машино-места (кадастровый, инвентарный или условный номер)	-
	Кадастровый номер исходного объекта недвижимости (объектов недвижимости)	-
2	Номер, тип этажа (этажей), на котором (которых) расположено помещение	17, Этаж
3	Обозначение (номер) помещения, машино-места на поэтажном плане	241
4	Адрес помещения, машино-места	Российская Федерация, Санкт-Петербург, внутригородское муниципальное образование Санкт-Петербурга муниципальный округ Морской, улица Челюскина, дом 6, строение 1, квартира 241
	Местоположение помещения, машино-места	-
	Дополнение местоположения помещения, машино-места	-
5	Назначение помещения	Жилое, Квартира
6	Вид (виды) разрешенного использования	-
7	Площадь помещения, машино-места (Р), м2	107.2
8	Наименование помещения	-

№ п/п	Наименование характеристики	Значение характеристики
1	2	3
1	Кадастровый номер либо ранее присвоенный государственный учетный номер помещения, машино-места (кадастровый, инвентарный или условный номер)	-
	Кадастровый номер исходного объекта недвижимости (объектов недвижимости)	-
2	Номер, тип этажа (этажей), на котором (которых) расположено помещение	2, Этаж
3	Обозначение (номер) помещения, машино-места на поэтажном плане	242
4	Адрес помещения, машино-места	Российская Федерация, Санкт-Петербург, внутригородское муниципальное образование Санкт-Петербурга муниципальный округ Морской, улица Челюскина, дом 6, строение 1, квартира 242
	Местоположение помещения, машино-места	-
	Дополнение местоположения помещения, машино-места	-
5	Назначение помещения	Жилое, Квартира
6	Вид (виды) разрешенного использования	-
7	Площадь помещения, машино-места (Р), м2	25.8
8	Наименование помещения	-

№ п/п	Наименование характеристики	Значение характеристики
1	2	3
1	Кадастровый номер либо ранее присвоенный государственный учетный номер помещения, машино-места (кадастровый, инвентарный или условный номер)	-
	Кадастровый номер исходного объекта недвижимости (объектов недвижимости)	-
2	Номер, тип этажа (этажей), на котором (которых) расположено помещение	2, Этаж
3	Обозначение (номер) помещения, машино-места на поэтажном плане	243
4	Адрес помещения, машино-места	Российская Федерация, Санкт-Петербург, внутригородское муниципальное образование Санкт-Петербурга муниципальный округ Морской, улица Челюскина, дом 6, строение 1, квартира 243
	Местоположение помещения, машино-места	-
	Дополнение местоположения помещения, машино-места	-
5	Назначение помещения	Жилое, Квартира
6	Вид (виды) разрешенного использования	-
7	Площадь помещения, машино-места (Р), м2	27.1
8	Наименование помещения	-

№ п/п	Наименование характеристики	Значение характеристики
1	2	3
1	Кадастровый номер либо ранее присвоенный государственный учетный номер помещения, машино-места (кадастровый, инвентарный или условный номер)	-
	Кадастровый номер исходного объекта недвижимости (объектов недвижимости)	-
2	Номер, тип этажа (этажей), на котором (которых) расположено помещение	2, Этаж
3	Обозначение (номер) помещения, машино-места на поэтажном плане	244
4	Адрес помещения, машино-места	Российская Федерация, Санкт-Петербург, внутригородское муниципальное образование Санкт-Петербурга муниципальный округ Морской, улица Челюскина, дом 6, строение 1, квартира 244
	Местоположение помещения, машино-места	-
	Дополнение местоположения помещения, машино-места	-
5	Назначение помещения	Жилое, Квартира
6	Вид (виды) разрешенного использования	-
7	Площадь помещения, машино-места (Р), м2	27.0
8	Наименование помещения	-

№ п/п	Наименование характеристики	Значение характеристики
1	2	3
1	Кадастровый номер либо ранее присвоенный государственный учетный номер помещения, машино-места (кадастровый, инвентарный или условный номер)	-
	Кадастровый номер исходного объекта недвижимости (объектов недвижимости)	-
2	Номер, тип этажа (этажей), на котором (которых) расположено помещение	2, Этаж
3	Обозначение (номер) помещения, машино-места на поэтажном плане	245
4	Адрес помещения, машино-места	Российская Федерация, Санкт-Петербург, внутригородское муниципальное образование Санкт-Петербурга муниципальный округ Морской, улица Челюскина, дом 6, строение 1, квартира 245
	Местоположение помещения, машино-места	-
	Дополнение местоположения помещения, машино-места	-
5	Назначение помещения	Жилое, Квартира
6	Вид (виды) разрешенного использования	-
7	Площадь помещения, машино-места (Р), м2	31.7
8	Наименование помещения	-

№ п/п	Наименование характеристики	Значение характеристики
1	2	3
1	Кадастровый номер либо ранее присвоенный государственный учетный номер помещения, машино-места (кадастровый, инвентарный или условный номер)	-
	Кадастровый номер исходного объекта недвижимости (объектов недвижимости)	-
2	Номер, тип этажа (этажей), на котором (которых) расположено помещение	2, Этаж
3	Обозначение (номер) помещения, машино-места на поэтажном плане	246
4	Адрес помещения, машино-места	Российская Федерация, Санкт-Петербург, внутригородское муниципальное образование Санкт-Петербурга муниципальный округ Морской, улица Челюскина, дом 6, строение 1, квартира 246
	Местоположение помещения, машино-места	-
	Дополнение местоположения помещения, машино-места	-
5	Назначение помещения	Жилое, Квартира
6	Вид (виды) разрешенного использования	-
7	Площадь помещения, машино-места (Р), м2	31.9
8	Наименование помещения	-

№ п/п	Наименование характеристики	Значение характеристики
1	2	3
1	Кадастровый номер либо ранее присвоенный государственный учетный номер помещения, машино-места (кадастровый, инвентарный или условный номер)	-
	Кадастровый номер исходного объекта недвижимости (объектов недвижимости)	-
2	Номер, тип этажа (этажей), на котором (которых) расположено помещение	2, Этаж
3	Обозначение (номер) помещения, машино-места на поэтажном плане	247
4	Адрес помещения, машино-места	Российская Федерация, Санкт-Петербург, внутригородское муниципальное образование Санкт-Петербурга муниципальный округ Морской, улица Челюскина, дом 6, строение 1, квартира 247
	Местоположение помещения, машино-места	-
	Дополнение местоположения помещения, машино-места	-
5	Назначение помещения	Жилое, Квартира
6	Вид (виды) разрешенного использования	-
7	Площадь помещения, машино-места (Р), м2	27.1
8	Наименование помещения	-

№ п/п	Наименование характеристики	Значение характеристики
1	2	3
1	Кадастровый номер либо ранее присвоенный государственный учетный номер помещения, машино-места (кадастровый, инвентарный или условный номер)	-
	Кадастровый номер исходного объекта недвижимости (объектов недвижимости)	-
2	Номер, тип этажа (этажей), на котором (которых) расположено помещение	2, Этаж
3	Обозначение (номер) помещения, машино-места на поэтажном плане	248
4	Адрес помещения, машино-места	Российская Федерация, Санкт-Петербург, внутригородское муниципальное образование Санкт-Петербурга муниципальный округ Морской, улица Челюскина, дом 6, строение 1, квартира 248
	Местоположение помещения, машино-места	-
	Дополнение местоположения помещения, машино-места	-
5	Назначение помещения	Жилое, Квартира
6	Вид (виды) разрешенного использования	-
7	Площадь помещения, машино-места (Р), м2	37.0
8	Наименование помещения	-

№ п/п	Наименование характеристики	Значение характеристики
1	2	3
1	Кадастровый номер либо ранее присвоенный государственный учетный номер помещения, машино-места (кадастровый, инвентарный или условный номер)	-
	Кадастровый номер исходного объекта недвижимости (объектов недвижимости)	-
2	Номер, тип этажа (этажей), на котором (которых) расположено помещение	3, Этаж 4, Этаж
3	Обозначение (номер) помещения, машино-места на поэтажном плане	249
4	Адрес помещения, машино-места	Российская Федерация, Санкт-Петербург, внутригородское муниципальное образование Санкт-Петербурга муниципальный округ Морской, улица Челюскина, дом 6, строение 1, квартира 249
	Местоположение помещения, машино-места	-
	Дополнение местоположения помещения, машино-места	-
5	Назначение помещения	Жилое, Квартира
6	Вид (виды) разрешенного использования	-
7	Площадь помещения, машино-места (Р), м2	105.4
8	Наименование помещения	-

№ п/п	Наименование характеристики	Значение характеристики
1	2	3
1	Кадастровый номер либо ранее присвоенный государственный учетный номер помещения, машино-места (кадастровый, инвентарный или условный номер)	-
	Кадастровый номер исходного объекта недвижимости (объектов недвижимости)	-
2	Номер, тип этажа (этажей), на котором (которых) расположено помещение	3, Этаж 4, Этаж
3	Обозначение (номер) помещения, машино-места на поэтажном плане	250
4	Адрес помещения, машино-места	Российская Федерация, Санкт-Петербург, внутригородское муниципальное образование Санкт-Петербурга муниципальный округ Морской, улица Челюскина, дом 6, строение 1, квартира 250
	Местоположение помещения, машино-места	-
	Дополнение местоположения помещения, машино-места	-
5	Назначение помещения	Жилое, Квартира
6	Вид (виды) разрешенного использования	-
7	Площадь помещения, машино-места (Р), м2	46.7
8	Наименование помещения	-

№ п/п	Наименование характеристики	Значение характеристики
1	2	3
1	Кадастровый номер либо ранее присвоенный государственный учетный номер помещения, машино-места (кадастровый, инвентарный или условный номер)	-
	Кадастровый номер исходного объекта недвижимости (объектов недвижимости)	-
2	Номер, тип этажа (этажей), на котором (которых) расположено помещение	3, Этаж 4, Этаж
3	Обозначение (номер) помещения, машино-места на поэтажном плане	251
4	Адрес помещения, машино-места	Российская Федерация, Санкт-Петербург, внутригородское муниципальное образование Санкт-Петербурга муниципальный округ Морской, улица Челюскина, дом 6, строение 1, квартира 251
	Местоположение помещения, машино-места	-
	Дополнение местоположения помещения, машино-места	-
5	Назначение помещения	Жилое, Квартира
6	Вид (виды) разрешенного использования	-
7	Площадь помещения, машино-места (Р), м2	50.8
8	Наименование помещения	-

№ п/п	Наименование характеристики	Значение характеристики
1	2	3
1	Кадастровый номер либо ранее присвоенный государственный учетный номер помещения, машино-места (кадастровый, инвентарный или условный номер)	-
	Кадастровый номер исходного объекта недвижимости (объектов недвижимости)	-
2	Номер, тип этажа (этажей), на котором (которых) расположено помещение	3, Этаж 4, Этаж
3	Обозначение (номер) помещения, машино-места на поэтажном плане	252
4	Адрес помещения, машино-места	Российская Федерация, Санкт-Петербург, внутригородское муниципальное образование Санкт-Петербурга муниципальный округ Морской, улица Челюскина, дом 6, строение 1, квартира 252
	Местоположение помещения, машино-места	-
	Дополнение местоположения помещения, машино-места	-
5	Назначение помещения	Жилое, Квартира
6	Вид (виды) разрешенного использования	-
7	Площадь помещения, машино-места (Р), м2	50.6
8	Наименование помещения	-

№ п/п	Наименование характеристики	Значение характеристики
1	2	3
1	Кадастровый номер либо ранее присвоенный государственный учетный номер помещения, машино-места (кадастровый, инвентарный или условный номер)	-
	Кадастровый номер исходного объекта недвижимости (объектов недвижимости)	-
2	Номер, тип этажа (этажей), на котором (которых) расположено помещение	3, Этаж 4, Этаж
3	Обозначение (номер) помещения, машино-места на поэтажном плане	253
4	Адрес помещения, машино-места	Российская Федерация, Санкт-Петербург, внутригородское муниципальное образование Санкт-Петербурга муниципальный округ Морской, улица Челюскина, дом 6, строение 1, квартира 253
	Местоположение помещения, машино-места	-
	Дополнение местоположения помещения, машино-места	-
5	Назначение помещения	Жилое, Квартира
6	Вид (виды) разрешенного использования	-
7	Площадь помещения, машино-места (Р), м2	46.8
8	Наименование помещения	-

№ п/п	Наименование характеристики	Значение характеристики
1	2	3
1	Кадастровый номер либо ранее присвоенный государственный учетный номер помещения, машино-места (кадастровый, инвентарный или условный номер)	-
	Кадастровый номер исходного объекта недвижимости (объектов недвижимости)	-
2	Номер, тип этажа (этажей), на котором (которых) расположено помещение	3, Этаж 4, Этаж
3	Обозначение (номер) помещения, машино-места на поэтажном плане	254
4	Адрес помещения, машино-места	Российская Федерация, Санкт-Петербург, внутригородское муниципальное образование Санкт-Петербурга муниципальный округ Морской, улица Челюскина, дом 6, строение 1, квартира 254
	Местоположение помещения, машино-места	-
	Дополнение местоположения помещения, машино-места	-
5	Назначение помещения	Жилое, Квартира
6	Вид (виды) разрешенного использования	-
7	Площадь помещения, машино-места (Р), м2	46.7
8	Наименование помещения	-

№ п/п	Наименование характеристики	Значение характеристики
1	2	3
1	Кадастровый номер либо ранее присвоенный государственный учетный номер помещения, машино-места (кадастровый, инвентарный или условный номер)	-
	Кадастровый номер исходного объекта недвижимости (объектов недвижимости)	-
2	Номер, тип этажа (этажей), на котором (которых) расположено помещение	3, Этаж 4, Этаж
3	Обозначение (номер) помещения, машино-места на поэтажном плане	255
4	Адрес помещения, машино-места	Российская Федерация, Санкт-Петербург, внутригородское муниципальное образование Санкт-Петербурга муниципальный округ Морской, улица Челюскина, дом 6, строение 1, квартира 255
	Местоположение помещения, машино-места	-
	Дополнение местоположения помещения, машино-места	-
5	Назначение помещения	Жилое, Квартира
6	Вид (виды) разрешенного использования	-
7	Площадь помещения, машино-места (Р), м2	44.2
8	Наименование помещения	-

№ п/п	Наименование характеристики	Значение характеристики
1	2	3
1	Кадастровый номер либо ранее присвоенный государственный учетный номер помещения, машино-места (кадастровый, инвентарный или условный номер)	-
	Кадастровый номер исходного объекта недвижимости (объектов недвижимости)	-
2	Номер, тип этажа (этажей), на котором (которых) расположено помещение	5, Этаж 6, Этаж
3	Обозначение (номер) помещения, машино-места на поэтажном плане	256
4	Адрес помещения, машино-места	Российская Федерация, Санкт-Петербург, внутригородское муниципальное образование Санкт-Петербурга муниципальный округ Морской, улица Челюскина, дом 6, строение 1, квартира 256
	Местоположение помещения, машино-места	-
	Дополнение местоположения помещения, машино-места	-
5	Назначение помещения	Жилое, Квартира
6	Вид (виды) разрешенного использования	-
7	Площадь помещения, машино-места (Р), м2	107.0
8	Наименование помещения	-

№ п/п	Наименование характеристики	Значение характеристики
1	2	3
1	Кадастровый номер либо ранее присвоенный государственный учетный номер помещения, машино-места (кадастровый, инвентарный или условный номер)	-
	Кадастровый номер исходного объекта недвижимости (объектов недвижимости)	-
2	Номер, тип этажа (этажей), на котором (которых) расположено помещение	5, Этаж 6, Этаж
3	Обозначение (номер) помещения, машино-места на поэтажном плане	257
4	Адрес помещения, машино-места	Российская Федерация, Санкт-Петербург, внутригородское муниципальное образование Санкт-Петербурга муниципальный округ Морской, улица Челюскина, дом 6, строение 1, квартира 257
	Местоположение помещения, машино-места	-
	Дополнение местоположения помещения, машино-места	-
5	Назначение помещения	Жилое, Квартира
6	Вид (виды) разрешенного использования	-
7	Площадь помещения, машино-места (Р), м2	46.7
8	Наименование помещения	-

№ п/п	Наименование характеристики	Значение характеристики
1	2	3
1	Кадастровый номер либо ранее присвоенный государственный учетный номер помещения, машино-места (кадастровый, инвентарный или условный номер)	-
	Кадастровый номер исходного объекта недвижимости (объектов недвижимости)	-
2	Номер, тип этажа (этажей), на котором (которых) расположено помещение	5, Этаж 6, Этаж
3	Обозначение (номер) помещения, машино-места на поэтажном плане	258
4	Адрес помещения, машино-места	Российская Федерация, Санкт-Петербург, внутригородское муниципальное образование Санкт-Петербурга муниципальный округ Морской, улица Челюскина, дом 6, строение 1, квартира 258
	Местоположение помещения, машино-места	-
	Дополнение местоположения помещения, машино-места	-
5	Назначение помещения	Жилое, Квартира
6	Вид (виды) разрешенного использования	-
7	Площадь помещения, машино-места (Р), м2	50.8
8	Наименование помещения	-

№ п/п	Наименование характеристики	Значение характеристики
1	2	3
1	Кадастровый номер либо ранее присвоенный государственный учетный номер помещения, машино-места (кадастровый, инвентарный или условный номер)	-
	Кадастровый номер исходного объекта недвижимости (объектов недвижимости)	-
2	Номер, тип этажа (этажей), на котором (которых) расположено помещение	5, Этаж 6, Этаж
3	Обозначение (номер) помещения, машино-места на поэтажном плане	259
4	Адрес помещения, машино-места	Российская Федерация, Санкт-Петербург, внутригородское муниципальное образование Санкт-Петербурга муниципальный округ Морской, улица Челюскина, дом 6, строение 1, квартира 259
	Местоположение помещения, машино-места	-
	Дополнение местоположения помещения, машино-места	-
5	Назначение помещения	Жилое, Квартира
6	Вид (виды) разрешенного использования	-
7	Площадь помещения, машино-места (Р), м2	50.6
8	Наименование помещения	-

№ п/п	Наименование характеристики	Значение характеристики
1	2	3
1	Кадастровый номер либо ранее присвоенный государственный учетный номер помещения, машино-места (кадастровый, инвентарный или условный номер)	-
	Кадастровый номер исходного объекта недвижимости (объектов недвижимости)	-
2	Номер, тип этажа (этажей), на котором (которых) расположено помещение	5, Этаж 6, Этаж
3	Обозначение (номер) помещения, машино-места на поэтажном плане	260
4	Адрес помещения, машино-места	Российская Федерация, Санкт-Петербург, внутригородское муниципальное образование Санкт-Петербурга муниципальный округ Морской, улица Челюскина, дом 6, строение 1, квартира 260
	Местоположение помещения, машино-места	-
	Дополнение местоположения помещения, машино-места	-
5	Назначение помещения	Жилое, Квартира
6	Вид (виды) разрешенного использования	-
7	Площадь помещения, машино-места (Р), м2	46.6
8	Наименование помещения	-

№ п/п	Наименование характеристики	Значение характеристики
1	2	3
1	Кадастровый номер либо ранее присвоенный государственный учетный номер помещения, машино-места (кадастровый, инвентарный или условный номер)	-
	Кадастровый номер исходного объекта недвижимости (объектов недвижимости)	-
2	Номер, тип этажа (этажей), на котором (которых) расположено помещение	5, Этаж 6, Этаж
3	Обозначение (номер) помещения, машино-места на поэтажном плане	261
4	Адрес помещения, машино-места	Российская Федерация, Санкт-Петербург, внутригородское муниципальное образование Санкт-Петербурга муниципальный округ Морской, улица Челюскина, дом 6, строение 1, квартира 261
	Местоположение помещения, машино-места	-
	Дополнение местоположения помещения, машино-места	-
5	Назначение помещения	Жилое, Квартира
6	Вид (виды) разрешенного использования	-
7	Площадь помещения, машино-места (Р), м2	46.5
8	Наименование помещения	-

№ п/п	Наименование характеристики	Значение характеристики
1	2	3
1	Кадастровый номер либо ранее присвоенный государственный учетный номер помещения, машино-места (кадастровый, инвентарный или условный номер)	-
	Кадастровый номер исходного объекта недвижимости (объектов недвижимости)	-
2	Номер, тип этажа (этажей), на котором (которых) расположено помещение	5, Этаж 6, Этаж
3	Обозначение (номер) помещения, машино-места на поэтажном плане	262
4	Адрес помещения, машино-места	Российская Федерация, Санкт-Петербург, внутригородское муниципальное образование Санкт-Петербурга муниципальный округ Морской, улица Челюскина, дом 6, строение 1, квартира 262
	Местоположение помещения, машино-места	-
	Дополнение местоположения помещения, машино-места	-
5	Назначение помещения	Жилое, Квартира
6	Вид (виды) разрешенного использования	-
7	Площадь помещения, машино-места (Р), м2	44.3
8	Наименование помещения	-

№ п/п	Наименование характеристики	Значение характеристики
1	2	3
1	Кадастровый номер либо ранее присвоенный государственный учетный номер помещения, машино-места (кадастровый, инвентарный или условный номер)	-
	Кадастровый номер исходного объекта недвижимости (объектов недвижимости)	-
2	Номер, тип этажа (этажей), на котором (которых) расположено помещение	2, Этаж
3	Обозначение (номер) помещения, машино-места на поэтажном плане	263
4	Адрес помещения, машино-места	Российская Федерация, Санкт-Петербург, внутригородское муниципальное образование Санкт-Петербурга муниципальный округ Морской, улица Челюскина, дом 6, строение 1, квартира 263
	Местоположение помещения, машино-места	-
	Дополнение местоположения помещения, машино-места	-
5	Назначение помещения	Жилое, Квартира
6	Вид (виды) разрешенного использования	-
7	Площадь помещения, машино-места (Р), м2	59.5
8	Наименование помещения	-

№ п/п	Наименование характеристики	Значение характеристики
1	2	3
1	Кадастровый номер либо ранее присвоенный государственный учетный номер помещения, машино-места (кадастровый, инвентарный или условный номер)	-
	Кадастровый номер исходного объекта недвижимости (объектов недвижимости)	-
2	Номер, тип этажа (этажей), на котором (которых) расположено помещение	2, Этаж
3	Обозначение (номер) помещения, машино-места на поэтажном плане	264
4	Адрес помещения, машино-места	Российская Федерация, Санкт-Петербург, внутригородское муниципальное образование Санкт-Петербурга муниципальный округ Морской, улица Челюскина, дом 6, строение 1, квартира 264
	Местоположение помещения, машино-места	-
	Дополнение местоположения помещения, машино-места	-
5	Назначение помещения	Жилое, Квартира
6	Вид (виды) разрешенного использования	-
7	Площадь помещения, машино-места (Р), м2	35.0
8	Наименование помещения	-

№ п/п	Наименование характеристики	Значение характеристики
1	2	3
1	Кадастровый номер либо ранее присвоенный государственный учетный номер помещения, машино-места (кадастровый, инвентарный или условный номер)	-
	Кадастровый номер исходного объекта недвижимости (объектов недвижимости)	-
2	Номер, тип этажа (этажей), на котором (которых) расположено помещение	2, Этаж
3	Обозначение (номер) помещения, машино-места на поэтажном плане	265
4	Адрес помещения, машино-места	Российская Федерация, Санкт-Петербург, внутригородское муниципальное образование Санкт-Петербурга муниципальный округ Морской, улица Челюскина, дом 6, строение 1, квартира 265
	Местоположение помещения, машино-места	-
	Дополнение местоположения помещения, машино-места	-
5	Назначение помещения	Жилое, Квартира
6	Вид (виды) разрешенного использования	-
7	Площадь помещения, машино-места (Р), м2	73.1
8	Наименование помещения	-

№ п/п	Наименование характеристики	Значение характеристики
1	2	3
1	Кадастровый номер либо ранее присвоенный государственный учетный номер помещения, машино-места (кадастровый, инвентарный или условный номер)	-
	Кадастровый номер исходного объекта недвижимости (объектов недвижимости)	-
2	Номер, тип этажа (этажей), на котором (которых) расположено помещение	2, Этаж
3	Обозначение (номер) помещения, машино-места на поэтажном плане	266
4	Адрес помещения, машино-места	Российская Федерация, Санкт-Петербург, внутригородское муниципальное образование Санкт-Петербурга муниципальный округ Морской, улица Челюскина, дом 6, строение 1, квартира 266
	Местоположение помещения, машино-места	-
	Дополнение местоположения помещения, машино-места	-
5	Назначение помещения	Жилое, Квартира
6	Вид (виды) разрешенного использования	-
7	Площадь помещения, машино-места (Р), м2	97.8
8	Наименование помещения	-

№ п/п	Наименование характеристики	Значение характеристики
1	2	3
1	Кадастровый номер либо ранее присвоенный государственный учетный номер помещения, машино-места (кадастровый, инвентарный или условный номер)	-
	Кадастровый номер исходного объекта недвижимости (объектов недвижимости)	-
2	Номер, тип этажа (этажей), на котором (которых) расположено помещение	3, Этаж
3	Обозначение (номер) помещения, машино-места на поэтажном плане	267
4	Адрес помещения, машино-места	Российская Федерация, Санкт-Петербург, внутригородское муниципальное образование Санкт-Петербурга муниципальный округ Морской, улица Челюскина, дом 6, строение 1, квартира 267
	Местоположение помещения, машино-места	-
	Дополнение местоположения помещения, машино-места	-
5	Назначение помещения	Жилое, Квартира
6	Вид (виды) разрешенного использования	-
7	Площадь помещения, машино-места (Р), м2	59.0
8	Наименование помещения	-

№ п/п	Наименование характеристики	Значение характеристики
1	2	3
1	Кадастровый номер либо ранее присвоенный государственный учетный номер помещения, машино-места (кадастровый, инвентарный или условный номер)	-
	Кадастровый номер исходного объекта недвижимости (объектов недвижимости)	-
2	Номер, тип этажа (этажей), на котором (которых) расположено помещение	3, Этаж
3	Обозначение (номер) помещения, машино-места на поэтажном плане	268
4	Адрес помещения, машино-места	Российская Федерация, Санкт-Петербург, внутригородское муниципальное образование Санкт-Петербурга муниципальный округ Морской, улица Челюскина, дом 6, строение 1, квартира 268
	Местоположение помещения, машино-места	-
	Дополнение местоположения помещения, машино-места	-
5	Назначение помещения	Жилое, Квартира
6	Вид (виды) разрешенного использования	-
7	Площадь помещения, машино-места (Р), м2	34.6
8	Наименование помещения	-

№ п/п	Наименование характеристики	Значение характеристики
1	2	3
1	Кадастровый номер либо ранее присвоенный государственный учетный номер помещения, машино-места (кадастровый, инвентарный или условный номер)	-
	Кадастровый номер исходного объекта недвижимости (объектов недвижимости)	-
2	Номер, тип этажа (этажей), на котором (которых) расположено помещение	3, Этаж
3	Обозначение (номер) помещения, машино-места на поэтажном плане	269
4	Адрес помещения, машино-места	Российская Федерация, Санкт-Петербург, внутригородское муниципальное образование Санкт-Петербурга муниципальный округ Морской, улица Челюскина, дом 6, строение 1, квартира 269
	Местоположение помещения, машино-места	-
	Дополнение местоположения помещения, машино-места	-
5	Назначение помещения	Жилое, Квартира
6	Вид (виды) разрешенного использования	-
7	Площадь помещения, машино-места (Р), м2	72.4
8	Наименование помещения	-

№ п/п	Наименование характеристики	Значение характеристики
1	2	3
1	Кадастровый номер либо ранее присвоенный государственный учетный номер помещения, машино-места (кадастровый, инвентарный или условный номер)	-
	Кадастровый номер исходного объекта недвижимости (объектов недвижимости)	-
2	Номер, тип этажа (этажей), на котором (которых) расположено помещение	3, Этаж
3	Обозначение (номер) помещения, машино-места на поэтажном плане	270
4	Адрес помещения, машино-места	Российская Федерация, Санкт-Петербург, внутригородское муниципальное образование Санкт-Петербурга муниципальный округ Морской, улица Челюскина, дом 6, строение 1, квартира 270
	Местоположение помещения, машино-места	-
	Дополнение местоположения помещения, машино-места	-
5	Назначение помещения	Жилое, Квартира
6	Вид (виды) разрешенного использования	-
7	Площадь помещения, машино-места (Р), м2	97.5
8	Наименование помещения	-

№ п/п	Наименование характеристики	Значение характеристики
1	2	3
1	Кадастровый номер либо ранее присвоенный государственный учетный номер помещения, машино-места (кадастровый, инвентарный или условный номер)	-
	Кадастровый номер исходного объекта недвижимости (объектов недвижимости)	-
2	Номер, тип этажа (этажей), на котором (которых) расположено помещение	4, Этаж
3	Обозначение (номер) помещения, машино-места на поэтажном плане	271
4	Адрес помещения, машино-места	Российская Федерация, Санкт-Петербург, внутригородское муниципальное образование Санкт-Петербурга муниципальный округ Морской, улица Челюскина, дом 6, строение 1, квартира 271
	Местоположение помещения, машино-места	-
	Дополнение местоположения помещения, машино-места	-
5	Назначение помещения	Жилое, Квартира
6	Вид (виды) разрешенного использования	-
7	Площадь помещения, машино-места (Р), м2	35.2
8	Наименование помещения	-

№ п/п	Наименование характеристики	Значение характеристики
1	2	3
1	Кадастровый номер либо ранее присвоенный государственный учетный номер помещения, машино-места (кадастровый, инвентарный или условный номер)	-
	Кадастровый номер исходного объекта недвижимости (объектов недвижимости)	-
2	Номер, тип этажа (этажей), на котором (которых) расположено помещение	4, Этаж
3	Обозначение (номер) помещения, машино-места на поэтажном плане	272
4	Адрес помещения, машино-места	Российская Федерация, Санкт-Петербург, внутригородское муниципальное образование Санкт-Петербурга муниципальный округ Морской, улица Челюскина, дом 6, строение 1, квартира 272
	Местоположение помещения, машино-места	-
	Дополнение местоположения помещения, машино-места	-
5	Назначение помещения	Жилое, Квартира
6	Вид (виды) разрешенного использования	-
7	Площадь помещения, машино-места (Р), м2	34.8
8	Наименование помещения	-

№ п/п	Наименование характеристики	Значение характеристики
1	2	3
1	Кадастровый номер либо ранее присвоенный государственный учетный номер помещения, машино-места (кадастровый, инвентарный или условный номер)	-
	Кадастровый номер исходного объекта недвижимости (объектов недвижимости)	-
2	Номер, тип этажа (этажей), на котором (которых) расположено помещение	4, Этаж
3	Обозначение (номер) помещения, машино-места на поэтажном плане	273
4	Адрес помещения, машино-места	Российская Федерация, Санкт-Петербург, внутригородское муниципальное образование Санкт-Петербурга муниципальный округ Морской, улица Челюскина, дом 6, строение 1, квартира 273
	Местоположение помещения, машино-места	-
	Дополнение местоположения помещения, машино-места	-
5	Назначение помещения	Жилое, Квартира
6	Вид (виды) разрешенного использования	-
7	Площадь помещения, машино-места (Р), м2	56.4
8	Наименование помещения	-

№ п/п	Наименование характеристики	Значение характеристики
1	2	3
1	Кадастровый номер либо ранее присвоенный государственный учетный номер помещения, машино-места (кадастровый, инвентарный или условный номер)	-
	Кадастровый номер исходного объекта недвижимости (объектов недвижимости)	-
2	Номер, тип этажа (этажей), на котором (которых) расположено помещение	4, Этаж
3	Обозначение (номер) помещения, машино-места на поэтажном плане	274
4	Адрес помещения, машино-места	Российская Федерация, Санкт-Петербург, внутригородское муниципальное образование Санкт-Петербурга муниципальный округ Морской, улица Челюскина, дом 6, строение 1, квартира 274
	Местоположение помещения, машино-места	-
	Дополнение местоположения помещения, машино-места	-
5	Назначение помещения	Жилое, Квартира
6	Вид (виды) разрешенного использования	-
7	Площадь помещения, машино-места (Р), м2	34.9
8	Наименование помещения	-

№ п/п	Наименование характеристики	Значение характеристики
1	2	3
1	Кадастровый номер либо ранее присвоенный государственный учетный номер помещения, машино-места (кадастровый, инвентарный или условный номер)	-
	Кадастровый номер исходного объекта недвижимости (объектов недвижимости)	-
2	Номер, тип этажа (этажей), на котором (которых) расположено помещение	4, Этаж
3	Обозначение (номер) помещения, машино-места на поэтажном плане	275
4	Адрес помещения, машино-места	Российская Федерация, Санкт-Петербург, внутригородское муниципальное образование Санкт-Петербурга муниципальный округ Морской, улица Челюскина, дом 6, строение 1, квартира 275
	Местоположение помещения, машино-места	-
	Дополнение местоположения помещения, машино-места	-
5	Назначение помещения	Жилое, Квартира
6	Вид (виды) разрешенного использования	-
7	Площадь помещения, машино-места (Р), м2	34.8
8	Наименование помещения	-

№ п/п	Наименование характеристики	Значение характеристики
1	2	3
1	Кадастровый номер либо ранее присвоенный государственный учетный номер помещения, машино-места (кадастровый, инвентарный или условный номер)	-
	Кадастровый номер исходного объекта недвижимости (объектов недвижимости)	-
2	Номер, тип этажа (этажей), на котором (которых) расположено помещение	4, Этаж
3	Обозначение (номер) помещения, машино-места на поэтажном плане	276
4	Адрес помещения, машино-места	Российская Федерация, Санкт-Петербург, внутригородское муниципальное образование Санкт-Петербурга муниципальный округ Морской, улица Челюскина, дом 6, строение 1, квартира 276
	Местоположение помещения, машино-места	-
	Дополнение местоположения помещения, машино-места	-
5	Назначение помещения	Жилое, Квартира
6	Вид (виды) разрешенного использования	-
7	Площадь помещения, машино-места (Р), м2	34.4
8	Наименование помещения	-

№ п/п	Наименование характеристики	Значение характеристики
1	2	3
1	Кадастровый номер либо ранее присвоенный государственный учетный номер помещения, машино-места (кадастровый, инвентарный или условный номер)	-
	Кадастровый номер исходного объекта недвижимости (объектов недвижимости)	-
2	Номер, тип этажа (этажей), на котором (которых) расположено помещение	4, Этаж
3	Обозначение (номер) помещения, машино-места на поэтажном плане	277
4	Адрес помещения, машино-места	Российская Федерация, Санкт-Петербург, внутригородское муниципальное образование Санкт-Петербурга муниципальный округ Морской, улица Челюскина, дом 6, строение 1, квартира 277
	Местоположение помещения, машино-места	-
	Дополнение местоположения помещения, машино-места	-
5	Назначение помещения	Жилое, Квартира
6	Вид (виды) разрешенного использования	-
7	Площадь помещения, машино-места (Р), м2	72.5
8	Наименование помещения	-

№ п/п	Наименование характеристики	Значение характеристики
1	2	3
1	Кадастровый номер либо ранее присвоенный государственный учетный номер помещения, машино-места (кадастровый, инвентарный или условный номер)	-
	Кадастровый номер исходного объекта недвижимости (объектов недвижимости)	-
2	Номер, тип этажа (этажей), на котором (которых) расположено помещение	4, Этаж
3	Обозначение (номер) помещения, машино-места на поэтажном плане	278
4	Адрес помещения, машино-места	Российская Федерация, Санкт-Петербург, внутригородское муниципальное образование Санкт-Петербурга муниципальный округ Морской, улица Челюскина, дом 6, строение 1, квартира 278
	Местоположение помещения, машино-места	-
	Дополнение местоположения помещения, машино-места	-
5	Назначение помещения	Жилое, Квартира
6	Вид (виды) разрешенного использования	-
7	Площадь помещения, машино-места (Р), м2	97.2
8	Наименование помещения	-

№ п/п	Наименование характеристики	Значение характеристики
1	2	3
1	Кадастровый номер либо ранее присвоенный государственный учетный номер помещения, машино-места (кадастровый, инвентарный или условный номер)	-
	Кадастровый номер исходного объекта недвижимости (объектов недвижимости)	-
2	Номер, тип этажа (этажей), на котором (которых) расположено помещение	5, Этаж
3	Обозначение (номер) помещения, машино-места на поэтажном плане	279
4	Адрес помещения, машино-места	Российская Федерация, Санкт-Петербург, внутригородское муниципальное образование Санкт-Петербурга муниципальный округ Морской, улица Челюскина, дом 6, строение 1, квартира 279
	Местоположение помещения, машино-места	-
	Дополнение местоположения помещения, машино-места	-
5	Назначение помещения	Жилое, Квартира
6	Вид (виды) разрешенного использования	-
7	Площадь помещения, машино-места (Р), м2	34.9
8	Наименование помещения	-

№ п/п	Наименование характеристики	Значение характеристики
1	2	3
1	Кадастровый номер либо ранее присвоенный государственный учетный номер помещения, машино-места (кадастровый, инвентарный или условный номер)	-
	Кадастровый номер исходного объекта недвижимости (объектов недвижимости)	-
2	Номер, тип этажа (этажей), на котором (которых) расположено помещение	5, Этаж
3	Обозначение (номер) помещения, машино-места на поэтажном плане	280
4	Адрес помещения, машино-места	Российская Федерация, Санкт-Петербург, внутригородское муниципальное образование Санкт-Петербурга муниципальный округ Морской, улица Челюскина, дом 6, строение 1, квартира 280
	Местоположение помещения, машино-места	-
	Дополнение местоположения помещения, машино-места	-
5	Назначение помещения	Жилое, Квартира
6	Вид (виды) разрешенного использования	-
7	Площадь помещения, машино-места (Р), м2	34.3
8	Наименование помещения	-

№ п/п	Наименование характеристики	Значение характеристики
1	2	3
1	Кадастровый номер либо ранее присвоенный государственный учетный номер помещения, машино-места (кадастровый, инвентарный или условный номер)	-
	Кадастровый номер исходного объекта недвижимости (объектов недвижимости)	-
2	Номер, тип этажа (этажей), на котором (которых) расположено помещение	5, Этаж
3	Обозначение (номер) помещения, машино-места на поэтажном плане	281
4	Адрес помещения, машино-места	Российская Федерация, Санкт-Петербург, внутригородское муниципальное образование Санкт-Петербурга муниципальный округ Морской, улица Челюскина, дом 6, строение 1, квартира 281
	Местоположение помещения, машино-места	-
	Дополнение местоположения помещения, машино-места	-
5	Назначение помещения	Жилое, Квартира
6	Вид (виды) разрешенного использования	-
7	Площадь помещения, машино-места (Р), м2	56.1
8	Наименование помещения	-

№ п/п	Наименование характеристики	Значение характеристики
1	2	3
1	Кадастровый номер либо ранее присвоенный государственный учетный номер помещения, машино-места (кадастровый, инвентарный или условный номер)	-
	Кадастровый номер исходного объекта недвижимости (объектов недвижимости)	-
2	Номер, тип этажа (этажей), на котором (которых) расположено помещение	5, Этаж
3	Обозначение (номер) помещения, машино-места на поэтажном плане	282
4	Адрес помещения, машино-места	Российская Федерация, Санкт-Петербург, внутригородское муниципальное образование Санкт-Петербурга муниципальный округ Морской, улица Челюскина, дом 6, строение 1, квартира 282
	Местоположение помещения, машино-места	-
	Дополнение местоположения помещения, машино-места	-
5	Назначение помещения	Жилое, Квартира
6	Вид (виды) разрешенного использования	-
7	Площадь помещения, машино-места (Р), м2	34.6
8	Наименование помещения	-

№ п/п	Наименование характеристики	Значение характеристики
1	2	3
1	Кадастровый номер либо ранее присвоенный государственный учетный номер помещения, машино-места (кадастровый, инвентарный или условный номер)	-
	Кадастровый номер исходного объекта недвижимости (объектов недвижимости)	-
2	Номер, тип этажа (этажей), на котором (которых) расположено помещение	5, Этаж
3	Обозначение (номер) помещения, машино-места на поэтажном плане	283
4	Адрес помещения, машино-места	Российская Федерация, Санкт-Петербург, внутригородское муниципальное образование Санкт-Петербурга муниципальный округ Морской, улица Челюскина, дом 6, строение 1, квартира 283
	Местоположение помещения, машино-места	-
	Дополнение местоположения помещения, машино-места	-
5	Назначение помещения	Жилое, Квартира
6	Вид (виды) разрешенного использования	-
7	Площадь помещения, машино-места (Р), м2	34.6
8	Наименование помещения	-

№ п/п	Наименование характеристики	Значение характеристики
1	2	3
1	Кадастровый номер либо ранее присвоенный государственный учетный номер помещения, машино-места (кадастровый, инвентарный или условный номер)	-
	Кадастровый номер исходного объекта недвижимости (объектов недвижимости)	-
2	Номер, тип этажа (этажей), на котором (которых) расположено помещение	5, Этаж
3	Обозначение (номер) помещения, машино-места на поэтажном плане	284
4	Адрес помещения, машино-места	Российская Федерация, Санкт-Петербург, внутригородское муниципальное образование Санкт-Петербурга муниципальный округ Морской, улица Челюскина, дом 6, строение 1, квартира 284
	Местоположение помещения, машино-места	-
	Дополнение местоположения помещения, машино-места	-
5	Назначение помещения	Жилое, Квартира
6	Вид (виды) разрешенного использования	-
7	Площадь помещения, машино-места (Р), м2	34.4
8	Наименование помещения	-

№ п/п	Наименование характеристики	Значение характеристики
1	2	3
1	Кадастровый номер либо ранее присвоенный государственный учетный номер помещения, машино-места (кадастровый, инвентарный или условный номер)	-
	Кадастровый номер исходного объекта недвижимости (объектов недвижимости)	-
2	Номер, тип этажа (этажей), на котором (которых) расположено помещение	5, Этаж
3	Обозначение (номер) помещения, машино-места на поэтажном плане	285
4	Адрес помещения, машино-места	Российская Федерация, Санкт-Петербург, внутригородское муниципальное образование Санкт-Петербурга муниципальный округ Морской, улица Челюскина, дом 6, строение 1, квартира 285
	Местоположение помещения, машино-места	-
	Дополнение местоположения помещения, машино-места	-
5	Назначение помещения	Жилое, Квартира
6	Вид (виды) разрешенного использования	-
7	Площадь помещения, машино-места (Р), м2	72.8
8	Наименование помещения	-

№ п/п	Наименование характеристики	Значение характеристики
1	2	3
1	Кадастровый номер либо ранее присвоенный государственный учетный номер помещения, машино-места (кадастровый, инвентарный или условный номер)	-
	Кадастровый номер исходного объекта недвижимости (объектов недвижимости)	-
2	Номер, тип этажа (этажей), на котором (которых) расположено помещение	5, Этаж
3	Обозначение (номер) помещения, машино-места на поэтажном плане	286
4	Адрес помещения, машино-места	Российская Федерация, Санкт-Петербург, внутригородское муниципальное образование Санкт-Петербурга муниципальный округ Морской, улица Челюскина, дом 6, строение 1, квартира 286
	Местоположение помещения, машино-места	-
	Дополнение местоположения помещения, машино-места	-
5	Назначение помещения	Жилое, Квартира
6	Вид (виды) разрешенного использования	-
7	Площадь помещения, машино-места (Р), м2	97.4
8	Наименование помещения	-

№ п/п	Наименование характеристики	Значение характеристики
1	2	3
1	Кадастровый номер либо ранее присвоенный государственный учетный номер помещения, машино-места (кадастровый, инвентарный или условный номер)	-
	Кадастровый номер исходного объекта недвижимости (объектов недвижимости)	-
2	Номер, тип этажа (этажей), на котором (которых) расположено помещение	6, Этаж
3	Обозначение (номер) помещения, машино-места на поэтажном плане	287
4	Адрес помещения, машино-места	Российская Федерация, Санкт-Петербург, внутригородское муниципальное образование Санкт-Петербурга муниципальный округ Морской, улица Челюскина, дом 6, строение 1, квартира 287
	Местоположение помещения, машино-места	-
	Дополнение местоположения помещения, машино-места	-
5	Назначение помещения	Жилое, Квартира
6	Вид (виды) разрешенного использования	-
7	Площадь помещения, машино-места (Р), м2	35.0
8	Наименование помещения	-

№ п/п	Наименование характеристики	Значение характеристики
1	2	3
1	Кадастровый номер либо ранее присвоенный государственный учетный номер помещения, машино-места (кадастровый, инвентарный или условный номер)	-
	Кадастровый номер исходного объекта недвижимости (объектов недвижимости)	-
2	Номер, тип этажа (этажей), на котором (которых) расположено помещение	6, Этаж
3	Обозначение (номер) помещения, машино-места на поэтажном плане	288
4	Адрес помещения, машино-места	Российская Федерация, Санкт-Петербург, внутригородское муниципальное образование Санкт-Петербурга муниципальный округ Морской, улица Челюскина, дом 6, строение 1, квартира 288
	Местоположение помещения, машино-места	-
	Дополнение местоположения помещения, машино-места	-
5	Назначение помещения	Жилое, Квартира
6	Вид (виды) разрешенного использования	-
7	Площадь помещения, машино-места (Р), м2	34.3
8	Наименование помещения	-

№ п/п	Наименование характеристики	Значение характеристики
1	2	3
1	Кадастровый номер либо ранее присвоенный государственный учетный номер помещения, машино-места (кадастровый, инвентарный или условный номер)	-
	Кадастровый номер исходного объекта недвижимости (объектов недвижимости)	-
2	Номер, тип этажа (этажей), на котором (которых) расположено помещение	6, Этаж
3	Обозначение (номер) помещения, машино-места на поэтажном плане	289
4	Адрес помещения, машино-места	Российская Федерация, Санкт-Петербург, внутригородское муниципальное образование Санкт-Петербурга муниципальный округ Морской, улица Челюскина, дом 6, строение 1, квартира 289
	Местоположение помещения, машино-места	-
	Дополнение местоположения помещения, машино-места	-
5	Назначение помещения	Жилое, Квартира
6	Вид (виды) разрешенного использования	-
7	Площадь помещения, машино-места (Р), м2	56.1
8	Наименование помещения	-

№ п/п	Наименование характеристики	Значение характеристики
1	2	3
1	Кадастровый номер либо ранее присвоенный государственный учетный номер помещения, машино-места (кадастровый, инвентарный или условный номер)	-
	Кадастровый номер исходного объекта недвижимости (объектов недвижимости)	-
2	Номер, тип этажа (этажей), на котором (которых) расположено помещение	6, Этаж
3	Обозначение (номер) помещения, машино-места на поэтажном плане	290
4	Адрес помещения, машино-места	Российская Федерация, Санкт-Петербург, внутригородское муниципальное образование Санкт-Петербурга муниципальный округ Морской, улица Челюскина, дом 6, строение 1, квартира 290
	Местоположение помещения, машино-места	-
	Дополнение местоположения помещения, машино-места	-
5	Назначение помещения	Жилое, Квартира
6	Вид (виды) разрешенного использования	-
7	Площадь помещения, машино-места (Р), м2	34.4
8	Наименование помещения	-

№ п/п	Наименование характеристики	Значение характеристики
1	2	3
1	Кадастровый номер либо ранее присвоенный государственный учетный номер помещения, машино-места (кадастровый, инвентарный или условный номер)	-
	Кадастровый номер исходного объекта недвижимости (объектов недвижимости)	-
2	Номер, тип этажа (этажей), на котором (которых) расположено помещение	6, Этаж
3	Обозначение (номер) помещения, машино-места на поэтажном плане	291
4	Адрес помещения, машино-места	Российская Федерация, Санкт-Петербург, внутригородское муниципальное образование Санкт-Петербурга муниципальный округ Морской, улица Челюскина, дом 6, строение 1, квартира 291
	Местоположение помещения, машино-места	-
	Дополнение местоположения помещения, машино-места	-
5	Назначение помещения	Жилое, Квартира
6	Вид (виды) разрешенного использования	-
7	Площадь помещения, машино-места (Р), м2	34.4
8	Наименование помещения	-

№ п/п	Наименование характеристики	Значение характеристики
1	2	3
1	Кадастровый номер либо ранее присвоенный государственный учетный номер помещения, машино-места (кадастровый, инвентарный или условный номер)	-
	Кадастровый номер исходного объекта недвижимости (объектов недвижимости)	-
2	Номер, тип этажа (этажей), на котором (которых) расположено помещение	6, Этаж
3	Обозначение (номер) помещения, машино-места на поэтажном плане	292
4	Адрес помещения, машино-места	Российская Федерация, Санкт-Петербург, внутригородское муниципальное образование Санкт-Петербурга муниципальный округ Морской, улица Челюскина, дом 6, строение 1, квартира 292
	Местоположение помещения, машино-места	-
	Дополнение местоположения помещения, машино-места	-
5	Назначение помещения	Жилое, Квартира
6	Вид (виды) разрешенного использования	-
7	Площадь помещения, машино-места (Р), м2	34.6
8	Наименование помещения	-

№ п/п	Наименование характеристики	Значение характеристики
1	2	3
1	Кадастровый номер либо ранее присвоенный государственный учетный номер помещения, машино-места (кадастровый, инвентарный или условный номер)	-
	Кадастровый номер исходного объекта недвижимости (объектов недвижимости)	-
2	Номер, тип этажа (этажей), на котором (которых) расположено помещение	6, Этаж
3	Обозначение (номер) помещения, машино-места на поэтажном плане	293
4	Адрес помещения, машино-места	Российская Федерация, Санкт-Петербург, внутригородское муниципальное образование Санкт-Петербурга муниципальный округ Морской, улица Челюскина, дом 6, строение 1, квартира 293
	Местоположение помещения, машино-места	-
	Дополнение местоположения помещения, машино-места	-
5	Назначение помещения	Жилое, Квартира
6	Вид (виды) разрешенного использования	-
7	Площадь помещения, машино-места (Р), м2	72.6
8	Наименование помещения	-

№ п/п	Наименование характеристики	Значение характеристики
1	2	3
1	Кадастровый номер либо ранее присвоенный государственный учетный номер помещения, машино-места (кадастровый, инвентарный или условный номер)	-
	Кадастровый номер исходного объекта недвижимости (объектов недвижимости)	-
2	Номер, тип этажа (этажей), на котором (которых) расположено помещение	6, Этаж
3	Обозначение (номер) помещения, машино-места на поэтажном плане	294
4	Адрес помещения, машино-места	Российская Федерация, Санкт-Петербург, внутригородское муниципальное образование Санкт-Петербурга муниципальный округ Морской, улица Челюскина, дом 6, строение 1, квартира 294
	Местоположение помещения, машино-места	-
	Дополнение местоположения помещения, машино-места	-
5	Назначение помещения	Жилое, Квартира
6	Вид (виды) разрешенного использования	-
7	Площадь помещения, машино-места (Р), м2	97.2
8	Наименование помещения	-

№ п/п	Наименование характеристики	Значение характеристики
1	2	3
1	Кадастровый номер либо ранее присвоенный государственный учетный номер помещения, машино-места (кадастровый, инвентарный или условный номер)	-
	Кадастровый номер исходного объекта недвижимости (объектов недвижимости)	-
2	Номер, тип этажа (этажей), на котором (которых) расположено помещение	2, Этаж
3	Обозначение (номер) помещения, машино-места на поэтажном плане	295
4	Адрес помещения, машино-места	Российская Федерация, Санкт-Петербург, внутригородское муниципальное образование Санкт-Петербурга муниципальный округ Морской, улица Челюскина, дом 6, строение 1, квартира 295
	Местоположение помещения, машино-места	-
	Дополнение местоположения помещения, машино-места	-
5	Назначение помещения	Жилое, Квартира
6	Вид (виды) разрешенного использования	-
7	Площадь помещения, машино-места (Р), м2	68.1
8	Наименование помещения	-

№ п/п	Наименование характеристики	Значение характеристики
1	2	3
1	Кадастровый номер либо ранее присвоенный государственный учетный номер помещения, машино-места (кадастровый, инвентарный или условный номер)	-
	Кадастровый номер исходного объекта недвижимости (объектов недвижимости)	-
2	Номер, тип этажа (этажей), на котором (которых) расположено помещение	2, Этаж
3	Обозначение (номер) помещения, машино-места на поэтажном плане	296
4	Адрес помещения, машино-места	Российская Федерация, Санкт-Петербург, внутригородское муниципальное образование Санкт-Петербурга муниципальный округ Морской, улица Челюскина, дом 6, строение 1, квартира 296
	Местоположение помещения, машино-места	-
	Дополнение местоположения помещения, машино-места	-
5	Назначение помещения	Жилое, Квартира
6	Вид (виды) разрешенного использования	-
7	Площадь помещения, машино-места (Р), м2	39.2
8	Наименование помещения	-

№ п/п	Наименование характеристики	Значение характеристики
1	2	3
1	Кадастровый номер либо ранее присвоенный государственный учетный номер помещения, машино-места (кадастровый, инвентарный или условный номер)	-
	Кадастровый номер исходного объекта недвижимости (объектов недвижимости)	-
2	Номер, тип этажа (этажей), на котором (которых) расположено помещение	2, Этаж
3	Обозначение (номер) помещения, машино-места на поэтажном плане	297
4	Адрес помещения, машино-места	Российская Федерация, Санкт-Петербург, внутригородское муниципальное образование Санкт-Петербурга муниципальный округ Морской, улица Челюскина, дом 6, строение 1, квартира 297
	Местоположение помещения, машино-места	-
	Дополнение местоположения помещения, машино-места	-
5	Назначение помещения	Жилое, Квартира
6	Вид (виды) разрешенного использования	-
7	Площадь помещения, машино-места (Р), м2	56.3
8	Наименование помещения	-

№ п/п	Наименование характеристики	Значение характеристики
1	2	3
1	Кадастровый номер либо ранее присвоенный государственный учетный номер помещения, машино-места (кадастровый, инвентарный или условный номер)	-
	Кадастровый номер исходного объекта недвижимости (объектов недвижимости)	-
2	Номер, тип этажа (этажей), на котором (которых) расположено помещение	2, Этаж
3	Обозначение (номер) помещения, машино-места на поэтажном плане	298
4	Адрес помещения, машино-места	Российская Федерация, Санкт-Петербург, внутригородское муниципальное образование Санкт-Петербурга муниципальный округ Морской, улица Челюскина, дом 6, строение 1, квартира 298
	Местоположение помещения, машино-места	-
	Дополнение местоположения помещения, машино-места	-
5	Назначение помещения	Жилое, Квартира
6	Вид (виды) разрешенного использования	-
7	Площадь помещения, машино-места (Р), м2	34.3
8	Наименование помещения	-

№ п/п	Наименование характеристики	Значение характеристики
1	2	3
1	Кадастровый номер либо ранее присвоенный государственный учетный номер помещения, машино-места (кадастровый, инвентарный или условный номер)	-
	Кадастровый номер исходного объекта недвижимости (объектов недвижимости)	-
2	Номер, тип этажа (этажей), на котором (которых) расположено помещение	2, Этаж
3	Обозначение (номер) помещения, машино-места на поэтажном плане	299
4	Адрес помещения, машино-места	Российская Федерация, Санкт-Петербург, внутригородское муниципальное образование Санкт-Петербурга муниципальный округ Морской, улица Челюскина, дом 6, строение 1, квартира 299
	Местоположение помещения, машино-места	-
	Дополнение местоположения помещения, машино-места	-
5	Назначение помещения	Жилое, Квартира
6	Вид (виды) разрешенного использования	-
7	Площадь помещения, машино-места (Р), м2	54.7
8	Наименование помещения	-

№ п/п	Наименование характеристики	Значение характеристики
1	2	3
1	Кадастровый номер либо ранее присвоенный государственный учетный номер помещения, машино-места (кадастровый, инвентарный или условный номер)	-
	Кадастровый номер исходного объекта недвижимости (объектов недвижимости)	-
2	Номер, тип этажа (этажей), на котором (которых) расположено помещение	2, Этаж
3	Обозначение (номер) помещения, машино-места на поэтажном плане	300
4	Адрес помещения, машино-места	Российская Федерация, Санкт-Петербург, внутригородское муниципальное образование Санкт-Петербурга муниципальный округ Морской, улица Челюскина, дом 6, строение 1, квартира 300
	Местоположение помещения, машино-места	-
	Дополнение местоположения помещения, машино-места	-
5	Назначение помещения	Жилое, Квартира
6	Вид (виды) разрешенного использования	-
7	Площадь помещения, машино-места (Р), м2	79.3
8	Наименование помещения	-

№ п/п	Наименование характеристики	Значение характеристики
1	2	3
1	Кадастровый номер либо ранее присвоенный государственный учетный номер помещения, машино-места (кадастровый, инвентарный или условный номер)	-
	Кадастровый номер исходного объекта недвижимости (объектов недвижимости)	-
2	Номер, тип этажа (этажей), на котором (которых) расположено помещение	2, Этаж
3	Обозначение (номер) помещения, машино-места на поэтажном плане	301
4	Адрес помещения, машино-места	Российская Федерация, Санкт-Петербург, внутригородское муниципальное образование Санкт-Петербурга муниципальный округ Морской, улица Челюскина, дом 6, строение 1, квартира 301
	Местоположение помещения, машино-места	-
	Дополнение местоположения помещения, машино-места	-
5	Назначение помещения	Жилое, Квартира
6	Вид (виды) разрешенного использования	-
7	Площадь помещения, машино-места (Р), м2	53.1
8	Наименование помещения	-

№ п/п	Наименование характеристики	Значение характеристики
1	2	3
1	Кадастровый номер либо ранее присвоенный государственный учетный номер помещения, машино-места (кадастровый, инвентарный или условный номер)	-
	Кадастровый номер исходного объекта недвижимости (объектов недвижимости)	-
2	Номер, тип этажа (этажей), на котором (которых) расположено помещение	3, Этаж
3	Обозначение (номер) помещения, машино-места на поэтажном плане	302
4	Адрес помещения, машино-места	Российская Федерация, Санкт-Петербург, внутригородское муниципальное образование Санкт-Петербурга муниципальный округ Морской, улица Челюскина, дом 6, строение 1, квартира 302
	Местоположение помещения, машино-места	-
	Дополнение местоположения помещения, машино-места	-
5	Назначение помещения	Жилое, Квартира
6	Вид (виды) разрешенного использования	-
7	Площадь помещения, машино-места (Р), м2	67.2
8	Наименование помещения	-

№ п/п	Наименование характеристики	Значение характеристики
1	2	3
1	Кадастровый номер либо ранее присвоенный государственный учетный номер помещения, машино-места (кадастровый, инвентарный или условный номер)	-
	Кадастровый номер исходного объекта недвижимости (объектов недвижимости)	-
2	Номер, тип этажа (этажей), на котором (которых) расположено помещение	3, Этаж
3	Обозначение (номер) помещения, машино-места на поэтажном плане	303
4	Адрес помещения, машино-места	Российская Федерация, Санкт-Петербург, внутригородское муниципальное образование Санкт-Петербурга муниципальный округ Морской, улица Челюскина, дом 6, строение 1, квартира 303
	Местоположение помещения, машино-места	-
	Дополнение местоположения помещения, машино-места	-
5	Назначение помещения	Жилое, Квартира
6	Вид (виды) разрешенного использования	-
7	Площадь помещения, машино-места (Р), м2	38.8
8	Наименование помещения	-

№ п/п	Наименование характеристики	Значение характеристики
1	2	3
1	Кадастровый номер либо ранее присвоенный государственный учетный номер помещения, машино-места (кадастровый, инвентарный или условный номер)	-
	Кадастровый номер исходного объекта недвижимости (объектов недвижимости)	-
2	Номер, тип этажа (этажей), на котором (которых) расположено помещение	3, Этаж
3	Обозначение (номер) помещения, машино-места на поэтажном плане	304
4	Адрес помещения, машино-места	Российская Федерация, Санкт-Петербург, внутригородское муниципальное образование Санкт-Петербурга муниципальный округ Морской, улица Челюскина, дом 6, строение 1, квартира 304
	Местоположение помещения, машино-места	-
	Дополнение местоположения помещения, машино-места	-
5	Назначение помещения	Жилое, Квартира
6	Вид (виды) разрешенного использования	-
7	Площадь помещения, машино-места (Р), м2	55.4
8	Наименование помещения	-

№ п/п	Наименование характеристики	Значение характеристики
1	2	3
1	Кадастровый номер либо ранее присвоенный государственный учетный номер помещения, машино-места (кадастровый, инвентарный или условный номер)	-
	Кадастровый номер исходного объекта недвижимости (объектов недвижимости)	-
2	Номер, тип этажа (этажей), на котором (которых) расположено помещение	3, Этаж
3	Обозначение (номер) помещения, машино-места на поэтажном плане	305
4	Адрес помещения, машино-места	Российская Федерация, Санкт-Петербург, внутригородское муниципальное образование Санкт-Петербурга муниципальный округ Морской, улица Челюскина, дом 6, строение 1, квартира 305
	Местоположение помещения, машино-места	-
	Дополнение местоположения помещения, машино-места	-
5	Назначение помещения	Жилое, Квартира
6	Вид (виды) разрешенного использования	-
7	Площадь помещения, машино-места (Р), м2	34.0
8	Наименование помещения	-

№ п/п	Наименование характеристики	Значение характеристики
1	2	3
1	Кадастровый номер либо ранее присвоенный государственный учетный номер помещения, машино-места (кадастровый, инвентарный или условный номер)	-
	Кадастровый номер исходного объекта недвижимости (объектов недвижимости)	-
2	Номер, тип этажа (этажей), на котором (которых) расположено помещение	3, Этаж
3	Обозначение (номер) помещения, машино-места на поэтажном плане	306
4	Адрес помещения, машино-места	Российская Федерация, Санкт-Петербург, внутригородское муниципальное образование Санкт-Петербурга муниципальный округ Морской, улица Челюскина, дом 6, строение 1, квартира 306
	Местоположение помещения, машино-места	-
	Дополнение местоположения помещения, машино-места	-
5	Назначение помещения	Жилое, Квартира
6	Вид (виды) разрешенного использования	-
7	Площадь помещения, машино-места (Р), м2	53.7
8	Наименование помещения	-

№ п/п	Наименование характеристики	Значение характеристики
1	2	3
1	Кадастровый номер либо ранее присвоенный государственный учетный номер помещения, машино-места (кадастровый, инвентарный или условный номер)	-
	Кадастровый номер исходного объекта недвижимости (объектов недвижимости)	-
2	Номер, тип этажа (этажей), на котором (которых) расположено помещение	3, Этаж
3	Обозначение (номер) помещения, машино-места на поэтажном плане	307
4	Адрес помещения, машино-места	Российская Федерация, Санкт-Петербург, внутригородское муниципальное образование Санкт-Петербурга муниципальный округ Морской, улица Челюскина, дом 6, строение 1, квартира 307
	Местоположение помещения, машино-места	-
	Дополнение местоположения помещения, машино-места	-
5	Назначение помещения	Жилое, Квартира
6	Вид (виды) разрешенного использования	-
7	Площадь помещения, машино-места (Р), м2	78.0
8	Наименование помещения	-

№ п/п	Наименование характеристики	Значение характеристики
1	2	3
1	Кадастровый номер либо ранее присвоенный государственный учетный номер помещения, машино-места (кадастровый, инвентарный или условный номер)	-
	Кадастровый номер исходного объекта недвижимости (объектов недвижимости)	-
2	Номер, тип этажа (этажей), на котором (которых) расположено помещение	3, Этаж
3	Обозначение (номер) помещения, машино-места на поэтажном плане	308
4	Адрес помещения, машино-места	Российская Федерация, Санкт-Петербург, внутригородское муниципальное образование Санкт-Петербурга муниципальный округ Морской, улица Челюскина, дом 6, строение 1, квартира 308
	Местоположение помещения, машино-места	-
	Дополнение местоположения помещения, машино-места	-
5	Назначение помещения	Жилое, Квартира
6	Вид (виды) разрешенного использования	-
7	Площадь помещения, машино-места (Р), м2	51.7
8	Наименование помещения	-

№ п/п	Наименование характеристики	Значение характеристики
1	2	3
1	Кадастровый номер либо ранее присвоенный государственный учетный номер помещения, машино-места (кадастровый, инвентарный или условный номер)	-
	Кадастровый номер исходного объекта недвижимости (объектов недвижимости)	-
2	Номер, тип этажа (этажей), на котором (которых) расположено помещение	4, Этаж
3	Обозначение (номер) помещения, машино-места на поэтажном плане	309
4	Адрес помещения, машино-места	Российская Федерация, Санкт-Петербург, внутригородское муниципальное образование Санкт-Петербурга муниципальный округ Морской, улица Челюскина, дом 6, строение 1, квартира 309
	Местоположение помещения, машино-места	-
	Дополнение местоположения помещения, машино-места	-
5	Назначение помещения	Жилое, Квартира
6	Вид (виды) разрешенного использования	-
7	Площадь помещения, машино-места (Р), м2	67.2
8	Наименование помещения	-

№ п/п	Наименование характеристики	Значение характеристики
1	2	3
1	Кадастровый номер либо ранее присвоенный государственный учетный номер помещения, машино-места (кадастровый, инвентарный или условный номер)	-
	Кадастровый номер исходного объекта недвижимости (объектов недвижимости)	-
2	Номер, тип этажа (этажей), на котором (которых) расположено помещение	4, Этаж
3	Обозначение (номер) помещения, машино-места на поэтажном плане	310
4	Адрес помещения, машино-места	Российская Федерация, Санкт-Петербург, внутригородское муниципальное образование Санкт-Петербурга муниципальный округ Морской, улица Челюскина, дом 6, строение 1, квартира 310
	Местоположение помещения, машино-места	-
	Дополнение местоположения помещения, машино-места	-
5	Назначение помещения	Жилое, Квартира
6	Вид (виды) разрешенного использования	-
7	Площадь помещения, машино-места (Р), м2	38.7
8	Наименование помещения	-

№ п/п	Наименование характеристики	Значение характеристики
1	2	3
1	Кадастровый номер либо ранее присвоенный государственный учетный номер помещения, машино-места (кадастровый, инвентарный или условный номер)	-
	Кадастровый номер исходного объекта недвижимости (объектов недвижимости)	-
2	Номер, тип этажа (этажей), на котором (которых) расположено помещение	4, Этаж
3	Обозначение (номер) помещения, машино-места на поэтажном плане	311
4	Адрес помещения, машино-места	Российская Федерация, Санкт-Петербург, внутригородское муниципальное образование Санкт-Петербурга муниципальный округ Морской, улица Челюскина, дом 6, строение 1, квартира 311
	Местоположение помещения, машино-места	-
	Дополнение местоположения помещения, машино-места	-
5	Назначение помещения	Жилое, Квартира
6	Вид (виды) разрешенного использования	-
7	Площадь помещения, машино-места (Р), м2	55.3
8	Наименование помещения	-

№ п/п	Наименование характеристики	Значение характеристики
1	2	3
1	Кадастровый номер либо ранее присвоенный государственный учетный номер помещения, машино-места (кадастровый, инвентарный или условный номер)	-
	Кадастровый номер исходного объекта недвижимости (объектов недвижимости)	-
2	Номер, тип этажа (этажей), на котором (которых) расположено помещение	4, Этаж
3	Обозначение (номер) помещения, машино-места на поэтажном плане	312
4	Адрес помещения, машино-места	Российская Федерация, Санкт-Петербург, внутригородское муниципальное образование Санкт-Петербурга муниципальный округ Морской, улица Челюскина, дом 6, строение 1, квартира 312
	Местоположение помещения, машино-места	-
	Дополнение местоположения помещения, машино-места	-
5	Назначение помещения	Жилое, Квартира
6	Вид (виды) разрешенного использования	-
7	Площадь помещения, машино-места (Р), м2	33.8
8	Наименование помещения	-

№ п/п	Наименование характеристики	Значение характеристики
1	2	3
1	Кадастровый номер либо ранее присвоенный государственный учетный номер помещения, машино-места (кадастровый, инвентарный или условный номер)	-
	Кадастровый номер исходного объекта недвижимости (объектов недвижимости)	-
2	Номер, тип этажа (этажей), на котором (которых) расположено помещение	4, Этаж
3	Обозначение (номер) помещения, машино-места на поэтажном плане	313
4	Адрес помещения, машино-места	Российская Федерация, Санкт-Петербург, внутригородское муниципальное образование Санкт-Петербурга муниципальный округ Морской, улица Челюскина, дом 6, строение 1, квартира 313
	Местоположение помещения, машино-места	-
	Дополнение местоположения помещения, машино-места	-
5	Назначение помещения	Жилое, Квартира
6	Вид (виды) разрешенного использования	-
7	Площадь помещения, машино-места (Р), м2	53.8
8	Наименование помещения	-

№ п/п	Наименование характеристики	Значение характеристики
1	2	3
1	Кадастровый номер либо ранее присвоенный государственный учетный номер помещения, машино-места (кадастровый, инвентарный или условный номер)	-
	Кадастровый номер исходного объекта недвижимости (объектов недвижимости)	-
2	Номер, тип этажа (этажей), на котором (которых) расположено помещение	4, Этаж
3	Обозначение (номер) помещения, машино-места на поэтажном плане	314
4	Адрес помещения, машино-места	Российская Федерация, Санкт-Петербург, внутригородское муниципальное образование Санкт-Петербурга муниципальный округ Морской, улица Челюскина, дом 6, строение 1, квартира 314
	Местоположение помещения, машино-места	-
	Дополнение местоположения помещения, машино-места	-
5	Назначение помещения	Жилое, Квартира
6	Вид (виды) разрешенного использования	-
7	Площадь помещения, машино-места (Р), м2	78.3
8	Наименование помещения	-

№ п/п	Наименование характеристики	Значение характеристики
1	2	3
1	Кадастровый номер либо ранее присвоенный государственный учетный номер помещения, машино-места (кадастровый, инвентарный или условный номер)	-
	Кадастровый номер исходного объекта недвижимости (объектов недвижимости)	-
2	Номер, тип этажа (этажей), на котором (которых) расположено помещение	4, Этаж
3	Обозначение (номер) помещения, машино-места на поэтажном плане	315
4	Адрес помещения, машино-места	Российская Федерация, Санкт-Петербург, внутригородское муниципальное образование Санкт-Петербурга муниципальный округ Морской, улица Челюскина, дом 6, строение 1, квартира 315
	Местоположение помещения, машино-места	-
	Дополнение местоположения помещения, машино-места	-
5	Назначение помещения	Жилое, Квартира
6	Вид (виды) разрешенного использования	-
7	Площадь помещения, машино-места (Р), м2	51.8
8	Наименование помещения	-

№ п/п	Наименование характеристики	Значение характеристики
1	2	3
1	Кадастровый номер либо ранее присвоенный государственный учетный номер помещения, машино-места (кадастровый, инвентарный или условный номер)	-
	Кадастровый номер исходного объекта недвижимости (объектов недвижимости)	-
2	Номер, тип этажа (этажей), на котором (которых) расположено помещение	5, Этаж
3	Обозначение (номер) помещения, машино-места на поэтажном плане	316
4	Адрес помещения, машино-места	Российская Федерация, Санкт-Петербург, внутригородское муниципальное образование Санкт-Петербурга муниципальный округ Морской, улица Челюскина, дом 6, строение 1, квартира 316
	Местоположение помещения, машино-места	-
	Дополнение местоположения помещения, машино-места	-
5	Назначение помещения	Жилое, Квартира
6	Вид (виды) разрешенного использования	-
7	Площадь помещения, машино-места (Р), м2	67.1
8	Наименование помещения	-

№ п/п	Наименование характеристики	Значение характеристики
1	2	3
1	Кадастровый номер либо ранее присвоенный государственный учетный номер помещения, машино-места (кадастровый, инвентарный или условный номер)	-
	Кадастровый номер исходного объекта недвижимости (объектов недвижимости)	-
2	Номер, тип этажа (этажей), на котором (которых) расположено помещение	5, Этаж
3	Обозначение (номер) помещения, машино-места на поэтажном плане	317
4	Адрес помещения, машино-места	Российская Федерация, Санкт-Петербург, внутригородское муниципальное образование Санкт-Петербурга муниципальный округ Морской, улица Челюскина, дом 6, строение 1, квартира 317
	Местоположение помещения, машино-места	-
	Дополнение местоположения помещения, машино-места	-
5	Назначение помещения	Жилое, Квартира
6	Вид (виды) разрешенного использования	-
7	Площадь помещения, машино-места (Р), м2	38.7
8	Наименование помещения	-

№ п/п	Наименование характеристики	Значение характеристики
1	2	3
1	Кадастровый номер либо ранее присвоенный государственный учетный номер помещения, машино-места (кадастровый, инвентарный или условный номер)	-
	Кадастровый номер исходного объекта недвижимости (объектов недвижимости)	-
2	Номер, тип этажа (этажей), на котором (которых) расположено помещение	5, Этаж
3	Обозначение (номер) помещения, машино-места на поэтажном плане	318
4	Адрес помещения, машино-места	Российская Федерация, Санкт-Петербург, внутригородское муниципальное образование Санкт-Петербурга муниципальный округ Морской, улица Челюскина, дом 6, строение 1, квартира 318
	Местоположение помещения, машино-места	-
	Дополнение местоположения помещения, машино-места	-
5	Назначение помещения	Жилое, Квартира
6	Вид (виды) разрешенного использования	-
7	Площадь помещения, машино-места (Р), м2	55.3
8	Наименование помещения	-

№ п/п	Наименование характеристики	Значение характеристики
1	2	3
1	Кадастровый номер либо ранее присвоенный государственный учетный номер помещения, машино-места (кадастровый, инвентарный или условный номер)	-
	Кадастровый номер исходного объекта недвижимости (объектов недвижимости)	-
2	Номер, тип этажа (этажей), на котором (которых) расположено помещение	5, Этаж
3	Обозначение (номер) помещения, машино-места на поэтажном плане	319
4	Адрес помещения, машино-места	Российская Федерация, Санкт-Петербург, внутригородское муниципальное образование Санкт-Петербурга муниципальный округ Морской, улица Челюскина, дом 6, строение 1, квартира 319
	Местоположение помещения, машино-места	-
	Дополнение местоположения помещения, машино-места	-
5	Назначение помещения	Жилое, Квартира
6	Вид (виды) разрешенного использования	-
7	Площадь помещения, машино-места (Р), м2	34.2
8	Наименование помещения	-

№ п/п	Наименование характеристики	Значение характеристики
1	2	3
1	Кадастровый номер либо ранее присвоенный государственный учетный номер помещения, машино-места (кадастровый, инвентарный или условный номер)	-
	Кадастровый номер исходного объекта недвижимости (объектов недвижимости)	-
2	Номер, тип этажа (этажей), на котором (которых) расположено помещение	5, Этаж
3	Обозначение (номер) помещения, машино-места на поэтажном плане	320
4	Адрес помещения, машино-места	Российская Федерация, Санкт-Петербург, внутригородское муниципальное образование Санкт-Петербурга муниципальный округ Морской, улица Челюскина, дом 6, строение 1, квартира 320
	Местоположение помещения, машино-места	-
	Дополнение местоположения помещения, машино-места	-
5	Назначение помещения	Жилое, Квартира
6	Вид (виды) разрешенного использования	-
7	Площадь помещения, машино-места (Р), м2	53.7
8	Наименование помещения	-

№ п/п	Наименование характеристики	Значение характеристики
1	2	3
1	Кадастровый номер либо ранее присвоенный государственный учетный номер помещения, машино-места (кадастровый, инвентарный или условный номер)	-
	Кадастровый номер исходного объекта недвижимости (объектов недвижимости)	-
2	Номер, тип этажа (этажей), на котором (которых) расположено помещение	5, Этаж
3	Обозначение (номер) помещения, машино-места на поэтажном плане	321
4	Адрес помещения, машино-места	Российская Федерация, Санкт-Петербург, внутригородское муниципальное образование Санкт-Петербурга муниципальный округ Морской, улица Челюскина, дом 6, строение 1, квартира 321
	Местоположение помещения, машино-места	-
	Дополнение местоположения помещения, машино-места	-
5	Назначение помещения	Жилое, Квартира
6	Вид (виды) разрешенного использования	-
7	Площадь помещения, машино-места (Р), м2	78.1
8	Наименование помещения	-

№ п/п	Наименование характеристики	Значение характеристики
1	2	3
1	Кадастровый номер либо ранее присвоенный государственный учетный номер помещения, машино-места (кадастровый, инвентарный или условный номер)	-
	Кадастровый номер исходного объекта недвижимости (объектов недвижимости)	-
2	Номер, тип этажа (этажей), на котором (которых) расположено помещение	5, Этаж
3	Обозначение (номер) помещения, машино-места на поэтажном плане	322
4	Адрес помещения, машино-места	Российская Федерация, Санкт-Петербург, внутригородское муниципальное образование Санкт-Петербурга муниципальный округ Морской, улица Челюскина, дом 6, строение 1, квартира 322
	Местоположение помещения, машино-места	-
	Дополнение местоположения помещения, машино-места	-
5	Назначение помещения	Жилое, Квартира
6	Вид (виды) разрешенного использования	-
7	Площадь помещения, машино-места (Р), м2	51.8
8	Наименование помещения	-

№ п/п	Наименование характеристики	Значение характеристики
1	2	3
1	Кадастровый номер либо ранее присвоенный государственный учетный номер помещения, машино-места (кадастровый, инвентарный или условный номер)	-
	Кадастровый номер исходного объекта недвижимости (объектов недвижимости)	-
2	Номер, тип этажа (этажей), на котором (которых) расположено помещение	6, Этаж
3	Обозначение (номер) помещения, машино-места на поэтажном плане	323
4	Адрес помещения, машино-места	Российская Федерация, Санкт-Петербург, внутригородское муниципальное образование Санкт-Петербурга муниципальный округ Морской, улица Челюскина, дом 6, строение 1, квартира 323
	Местоположение помещения, машино-места	-
	Дополнение местоположения помещения, машино-места	-
5	Назначение помещения	Жилое, Квартира
6	Вид (виды) разрешенного использования	-
7	Площадь помещения, машино-места (Р), м2	67.1
8	Наименование помещения	-

№ п/п	Наименование характеристики	Значение характеристики
1	2	3
1	Кадастровый номер либо ранее присвоенный государственный учетный номер помещения, машино-места (кадастровый, инвентарный или условный номер)	-
	Кадастровый номер исходного объекта недвижимости (объектов недвижимости)	-
2	Номер, тип этажа (этажей), на котором (которых) расположено помещение	6, Этаж
3	Обозначение (номер) помещения, машино-места на поэтажном плане	324
4	Адрес помещения, машино-места	Российская Федерация, Санкт-Петербург, внутригородское муниципальное образование Санкт-Петербурга муниципальный округ Морской, улица Челюскина, дом 6, строение 1, квартира 324
	Местоположение помещения, машино-места	-
	Дополнение местоположения помещения, машино-места	-
5	Назначение помещения	Жилое, Квартира
6	Вид (виды) разрешенного использования	-
7	Площадь помещения, машино-места (Р), м2	38.6
8	Наименование помещения	-

№ п/п	Наименование характеристики	Значение характеристики
1	2	3
1	Кадастровый номер либо ранее присвоенный государственный учетный номер помещения, машино-места (кадастровый, инвентарный или условный номер)	-
	Кадастровый номер исходного объекта недвижимости (объектов недвижимости)	-
2	Номер, тип этажа (этажей), на котором (которых) расположено помещение	6, Этаж
3	Обозначение (номер) помещения, машино-места на поэтажном плане	325
4	Адрес помещения, машино-места	Российская Федерация, Санкт-Петербург, внутригородское муниципальное образование Санкт-Петербурга муниципальный округ Морской, улица Челюскина, дом 6, строение 1, квартира 325
	Местоположение помещения, машино-места	-
	Дополнение местоположения помещения, машино-места	-
5	Назначение помещения	Жилое, Квартира
6	Вид (виды) разрешенного использования	-
7	Площадь помещения, машино-места (Р), м2	55.1
8	Наименование помещения	-

№ п/п	Наименование характеристики	Значение характеристики
1	2	3
1	Кадастровый номер либо ранее присвоенный государственный учетный номер помещения, машино-места (кадастровый, инвентарный или условный номер)	-
	Кадастровый номер исходного объекта недвижимости (объектов недвижимости)	-
2	Номер, тип этажа (этажей), на котором (которых) расположено помещение	6, Этаж
3	Обозначение (номер) помещения, машино-места на поэтажном плане	326
4	Адрес помещения, машино-места	Российская Федерация, Санкт-Петербург, внутригородское муниципальное образование Санкт-Петербурга муниципальный округ Морской, улица Челюскина, дом 6, строение 1, квартира 326
	Местоположение помещения, машино-места	-
	Дополнение местоположения помещения, машино-места	-
5	Назначение помещения	Жилое, Квартира
6	Вид (виды) разрешенного использования	-
7	Площадь помещения, машино-места (Р), м2	34.0
8	Наименование помещения	-

№ п/п	Наименование характеристики	Значение характеристики
1	2	3
1	Кадастровый номер либо ранее присвоенный государственный учетный номер помещения, машино-места (кадастровый, инвентарный или условный номер)	-
	Кадастровый номер исходного объекта недвижимости (объектов недвижимости)	-
2	Номер, тип этажа (этажей), на котором (которых) расположено помещение	6, Этаж
3	Обозначение (номер) помещения, машино-места на поэтажном плане	327
4	Адрес помещения, машино-места	Российская Федерация, Санкт-Петербург, внутригородское муниципальное образование Санкт-Петербурга муниципальный округ Морской, улица Челюскина, дом 6, строение 1, квартира 327
	Местоположение помещения, машино-места	-
	Дополнение местоположения помещения, машино-места	-
5	Назначение помещения	Жилое, Квартира
6	Вид (виды) разрешенного использования	-
7	Площадь помещения, машино-места (Р), м2	53.7
8	Наименование помещения	-

№ п/п	Наименование характеристики	Значение характеристики
1	2	3
1	Кадастровый номер либо ранее присвоенный государственный учетный номер помещения, машино-места (кадастровый, инвентарный или условный номер)	-
	Кадастровый номер исходного объекта недвижимости (объектов недвижимости)	-
2	Номер, тип этажа (этажей), на котором (которых) расположено помещение	6, Этаж
3	Обозначение (номер) помещения, машино-места на поэтажном плане	328
4	Адрес помещения, машино-места	Российская Федерация, Санкт-Петербург, внутригородское муниципальное образование Санкт-Петербурга муниципальный округ Морской, улица Челюскина, дом 6, строение 1, квартира 328
	Местоположение помещения, машино-места	-
	Дополнение местоположения помещения, машино-места	-
5	Назначение помещения	Жилое, Квартира
6	Вид (виды) разрешенного использования	-
7	Площадь помещения, машино-места (Р), м2	78.4
8	Наименование помещения	-

№ п/п	Наименование характеристики	Значение характеристики
1	2	3
1	Кадастровый номер либо ранее присвоенный государственный учетный номер помещения, машино-места (кадастровый, инвентарный или условный номер)	-
	Кадастровый номер исходного объекта недвижимости (объектов недвижимости)	-
2	Номер, тип этажа (этажей), на котором (которых) расположено помещение	6, Этаж
3	Обозначение (номер) помещения, машино-места на поэтажном плане	329
4	Адрес помещения, машино-места	Российская Федерация, Санкт-Петербург, внутригородское муниципальное образование Санкт-Петербурга муниципальный округ Морской, улица Челюскина, дом 6, строение 1, квартира 329
	Местоположение помещения, машино-места	-
	Дополнение местоположения помещения, машино-места	-
5	Назначение помещения	Жилое, Квартира
6	Вид (виды) разрешенного использования	-
7	Площадь помещения, машино-места (Р), м2	51.8
8	Наименование помещения	-

№ п/п	Наименование характеристики	Значение характеристики
1	2	3
1	Кадастровый номер либо ранее присвоенный государственный учетный номер помещения, машино-места (кадастровый, инвентарный или условный номер)	-
	Кадастровый номер исходного объекта недвижимости (объектов недвижимости)	-
2	Номер, тип этажа (этажей), на котором (которых) расположено помещение	7, Этаж
3	Обозначение (номер) помещения, машино-места на поэтажном плане	330
4	Адрес помещения, машино-места	Российская Федерация, Санкт-Петербург, внутригородское муниципальное образование Санкт-Петербурга муниципальный округ Морской, улица Челюскина, дом 6, строение 1, квартира 330
	Местоположение помещения, машино-места	-
	Дополнение местоположения помещения, машино-места	-
5	Назначение помещения	Жилое, Квартира
6	Вид (виды) разрешенного использования	-
7	Площадь помещения, машино-места (Р), м2	99.3
8	Наименование помещения	-

№ п/п	Наименование характеристики	Значение характеристики
1	2	3
1	Кадастровый номер либо ранее присвоенный государственный учетный номер помещения, машино-места (кадастровый, инвентарный или условный номер)	-
	Кадастровый номер исходного объекта недвижимости (объектов недвижимости)	-
2	Номер, тип этажа (этажей), на котором (которых) расположено помещение	7, Этаж
3	Обозначение (номер) помещения, машино-места на поэтажном плане	331
4	Адрес помещения, машино-места	Российская Федерация, Санкт-Петербург, внутригородское муниципальное образование Санкт-Петербурга муниципальный округ Морской, улица Челюскина, дом 6, строение 1, квартира 331
	Местоположение помещения, машино-места	-
	Дополнение местоположения помещения, машино-места	-
5	Назначение помещения	Жилое, Квартира
6	Вид (виды) разрешенного использования	-
7	Площадь помещения, машино-места (Р), м2	54.4
8	Наименование помещения	-

№ п/п	Наименование характеристики	Значение характеристики
1	2	3
1	Кадастровый номер либо ранее присвоенный государственный учетный номер помещения, машино-места (кадастровый, инвентарный или условный номер)	-
	Кадастровый номер исходного объекта недвижимости (объектов недвижимости)	-
2	Номер, тип этажа (этажей), на котором (которых) расположено помещение	7, Этаж
3	Обозначение (номер) помещения, машино-места на поэтажном плане	332
4	Адрес помещения, машино-места	Российская Федерация, Санкт-Петербург, внутригородское муниципальное образование Санкт-Петербурга муниципальный округ Морской, улица Челюскина, дом 6, строение 1, квартира 332
	Местоположение помещения, машино-места	-
	Дополнение местоположения помещения, машино-места	-
5	Назначение помещения	Жилое, Квартира
6	Вид (виды) разрешенного использования	-
7	Площадь помещения, машино-места (Р), м2	53.8
8	Наименование помещения	-

№ п/п	Наименование характеристики	Значение характеристики
1	2	3
1	Кадастровый номер либо ранее присвоенный государственный учетный номер помещения, машино-места (кадастровый, инвентарный или условный номер)	-
	Кадастровый номер исходного объекта недвижимости (объектов недвижимости)	-
2	Номер, тип этажа (этажей), на котором (которых) расположено помещение	7, Этаж
3	Обозначение (номер) помещения, машино-места на поэтажном плане	333
4	Адрес помещения, машино-места	Российская Федерация, Санкт-Петербург, внутригородское муниципальное образование Санкт-Петербурга муниципальный округ Морской, улица Челюскина, дом 6, строение 1, квартира 333
	Местоположение помещения, машино-места	-
	Дополнение местоположения помещения, машино-места	-
5	Назначение помещения	Жилое, Квартира
6	Вид (виды) разрешенного использования	-
7	Площадь помещения, машино-места (Р), м2	85.9
8	Наименование помещения	-

№ п/п	Наименование характеристики	Значение характеристики
1	2	3
1	Кадастровый номер либо ранее присвоенный государственный учетный номер помещения, машино-места (кадастровый, инвентарный или условный номер)	-
	Кадастровый номер исходного объекта недвижимости (объектов недвижимости)	-
2	Номер, тип этажа (этажей), на котором (которых) расположено помещение	7, Этаж
3	Обозначение (номер) помещения, машино-места на поэтажном плане	334
4	Адрес помещения, машино-места	Российская Федерация, Санкт-Петербург, внутригородское муниципальное образование Санкт-Петербурга муниципальный округ Морской, улица Челюскина, дом 6, строение 1, квартира 334
	Местоположение помещения, машино-места	-
	Дополнение местоположения помещения, машино-места	-
5	Назначение помещения	Жилое, Квартира
6	Вид (виды) разрешенного использования	-
7	Площадь помещения, машино-места (Р), м2	51.8
8	Наименование помещения	-

№ п/п	Наименование характеристики	Значение характеристики
1	2	3
1	Кадастровый номер либо ранее присвоенный государственный учетный номер помещения, машино-места (кадастровый, инвентарный или условный номер)	-
	Кадастровый номер исходного объекта недвижимости (объектов недвижимости)	-
2	Номер, тип этажа (этажей), на котором (которых) расположено помещение	8, Этаж
3	Обозначение (номер) помещения, машино-места на поэтажном плане	335
4	Адрес помещения, машино-места	Российская Федерация, Санкт-Петербург, внутригородское муниципальное образование Санкт-Петербурга муниципальный округ Морской, улица Челюскина, дом 6, строение 1, квартира 335
	Местоположение помещения, машино-места	-
	Дополнение местоположения помещения, машино-места	-
5	Назначение помещения	Жилое, Квартира
6	Вид (виды) разрешенного использования	-
7	Площадь помещения, машино-места (Р), м2	93.5
8	Наименование помещения	-

№ п/п	Наименование характеристики	Значение характеристики
1	2	3
1	Кадастровый номер либо ранее присвоенный государственный учетный номер помещения, машино-места (кадастровый, инвентарный или условный номер)	-
	Кадастровый номер исходного объекта недвижимости (объектов недвижимости)	-
2	Номер, тип этажа (этажей), на котором (которых) расположено помещение	8, Этаж
3	Обозначение (номер) помещения, машино-места на поэтажном плане	336
4	Адрес помещения, машино-места	Российская Федерация, Санкт-Петербург, внутригородское муниципальное образование Санкт-Петербурга муниципальный округ Морской, улица Челюскина, дом 6, строение 1, квартира 336
	Местоположение помещения, машино-места	-
	Дополнение местоположения помещения, машино-места	-
5	Назначение помещения	Жилое, Квартира
6	Вид (виды) разрешенного использования	-
7	Площадь помещения, машино-места (Р), м2	54.2
8	Наименование помещения	-

№ п/п	Наименование характеристики	Значение характеристики
1	2	3
1	Кадастровый номер либо ранее присвоенный государственный учетный номер помещения, машино-места (кадастровый, инвентарный или условный номер)	-
	Кадастровый номер исходного объекта недвижимости (объектов недвижимости)	-
2	Номер, тип этажа (этажей), на котором (которых) расположено помещение	8, Этаж
3	Обозначение (номер) помещения, машино-места на поэтажном плане	337
4	Адрес помещения, машино-места	Российская Федерация, Санкт-Петербург, внутригородское муниципальное образование Санкт-Петербурга муниципальный округ Морской, улица Челюскина, дом 6, строение 1, квартира 337
	Местоположение помещения, машино-места	-
	Дополнение местоположения помещения, машино-места	-
5	Назначение помещения	Жилое, Квартира
6	Вид (виды) разрешенного использования	-
7	Площадь помещения, машино-места (Р), м2	53.7
8	Наименование помещения	-

№ п/п	Наименование характеристики	Значение характеристики
1	2	3
1	Кадастровый номер либо ранее присвоенный государственный учетный номер помещения, машино-места (кадастровый, инвентарный или условный номер)	-
	Кадастровый номер исходного объекта недвижимости (объектов недвижимости)	-
2	Номер, тип этажа (этажей), на котором (которых) расположено помещение	8, Этаж
3	Обозначение (номер) помещения, машино-места на поэтажном плане	338
4	Адрес помещения, машино-места	Российская Федерация, Санкт-Петербург, внутригородское муниципальное образование Санкт-Петербурга муниципальный округ Морской, улица Челюскина, дом 6, строение 1, квартира 338
	Местоположение помещения, машино-места	-
	Дополнение местоположения помещения, машино-места	-
5	Назначение помещения	Жилое, Квартира
6	Вид (виды) разрешенного использования	-
7	Площадь помещения, машино-места (Р), м2	77.7
8	Наименование помещения	-

№ п/п	Наименование характеристики	Значение характеристики
1	2	3
1	Кадастровый номер либо ранее присвоенный государственный учетный номер помещения, машино-места (кадастровый, инвентарный или условный номер)	-
	Кадастровый номер исходного объекта недвижимости (объектов недвижимости)	-
2	Номер, тип этажа (этажей), на котором (которых) расположено помещение	8, Этаж
3	Обозначение (номер) помещения, машино-места на поэтажном плане	339
4	Адрес помещения, машино-места	Российская Федерация, Санкт-Петербург, внутригородское муниципальное образование Санкт-Петербурга муниципальный округ Морской, улица Челюскина, дом 6, строение 1, квартира 339
	Местоположение помещения, машино-места	-
	Дополнение местоположения помещения, машино-места	-
5	Назначение помещения	Жилое, Квартира
6	Вид (виды) разрешенного использования	-
7	Площадь помещения, машино-места (Р), м2	51.7
8	Наименование помещения	-

№ п/п	Наименование характеристики	Значение характеристики
1	2	3
1	Кадастровый номер либо ранее присвоенный государственный учетный номер помещения, машино-места (кадастровый, инвентарный или условный номер)	-
	Кадастровый номер исходного объекта недвижимости (объектов недвижимости)	-
2	Номер, тип этажа (этажей), на котором (которых) расположено помещение	9, Этаж
3	Обозначение (номер) помещения, машино-места на поэтажном плане	340
4	Адрес помещения, машино-места	Российская Федерация, Санкт-Петербург, внутригородское муниципальное образование Санкт-Петербурга муниципальный округ Морской, улица Челюскина, дом 6, строение 1, квартира 340
	Местоположение помещения, машино-места	-
	Дополнение местоположения помещения, машино-места	-
5	Назначение помещения	Жилое, Квартира
6	Вид (виды) разрешенного использования	-
7	Площадь помещения, машино-места (Р), м2	93.5
8	Наименование помещения	-

№ п/п	Наименование характеристики	Значение характеристики
1	2	3
1	Кадастровый номер либо ранее присвоенный государственный учетный номер помещения, машино-места (кадастровый, инвентарный или условный номер)	-
	Кадастровый номер исходного объекта недвижимости (объектов недвижимости)	-
2	Номер, тип этажа (этажей), на котором (которых) расположено помещение	9, Этаж
3	Обозначение (номер) помещения, машино-места на поэтажном плане	341
4	Адрес помещения, машино-места	Российская Федерация, Санкт-Петербург, внутригородское муниципальное образование Санкт-Петербурга муниципальный округ Морской, улица Челюскина, дом 6, строение 1, квартира 341
	Местоположение помещения, машино-места	-
	Дополнение местоположения помещения, машино-места	-
5	Назначение помещения	Жилое, Квартира
6	Вид (виды) разрешенного использования	-
7	Площадь помещения, машино-места (Р), м2	54.2
8	Наименование помещения	-

№ п/п	Наименование характеристики	Значение характеристики
1	2	3
1	Кадастровый номер либо ранее присвоенный государственный учетный номер помещения, машино-места (кадастровый, инвентарный или условный номер)	-
	Кадастровый номер исходного объекта недвижимости (объектов недвижимости)	-
2	Номер, тип этажа (этажей), на котором (которых) расположено помещение	9, Этаж
3	Обозначение (номер) помещения, машино-места на поэтажном плане	342
4	Адрес помещения, машино-места	Российская Федерация, Санкт-Петербург, внутригородское муниципальное образование Санкт-Петербурга муниципальный округ Морской, улица Челюскина, дом 6, строение 1, квартира 342
	Местоположение помещения, машино-места	-
	Дополнение местоположения помещения, машино-места	-
5	Назначение помещения	Жилое, Квартира
6	Вид (виды) разрешенного использования	-
7	Площадь помещения, машино-места (Р), м2	53.8
8	Наименование помещения	-

№ п/п	Наименование характеристики	Значение характеристики
1	2	3
1	Кадастровый номер либо ранее присвоенный государственный учетный номер помещения, машино-места (кадастровый, инвентарный или условный номер)	-
	Кадастровый номер исходного объекта недвижимости (объектов недвижимости)	-
2	Номер, тип этажа (этажей), на котором (которых) расположено помещение	9, Этаж
3	Обозначение (номер) помещения, машино-места на поэтажном плане	343
4	Адрес помещения, машино-места	Российская Федерация, Санкт-Петербург, внутригородское муниципальное образование Санкт-Петербурга муниципальный округ Морской, улица Челюскина, дом 6, строение 1, квартира 343
	Местоположение помещения, машино-места	-
	Дополнение местоположения помещения, машино-места	-
5	Назначение помещения	Жилое, Квартира
6	Вид (виды) разрешенного использования	-
7	Площадь помещения, машино-места (Р), м2	77.3
8	Наименование помещения	-

№ п/п	Наименование характеристики	Значение характеристики
1	2	3
1	Кадастровый номер либо ранее присвоенный государственный учетный номер помещения, машино-места (кадастровый, инвентарный или условный номер)	-
	Кадастровый номер исходного объекта недвижимости (объектов недвижимости)	-
2	Номер, тип этажа (этажей), на котором (которых) расположено помещение	9, Этаж
3	Обозначение (номер) помещения, машино-места на поэтажном плане	344
4	Адрес помещения, машино-места	Российская Федерация, Санкт-Петербург, внутригородское муниципальное образование Санкт-Петербурга муниципальный округ Морской, улица Челюскина, дом 6, строение 1, квартира 344
	Местоположение помещения, машино-места	-
	Дополнение местоположения помещения, машино-места	-
5	Назначение помещения	Жилое, Квартира
6	Вид (виды) разрешенного использования	-
7	Площадь помещения, машино-места (Р), м2	51.7
8	Наименование помещения	-

№ п/п	Наименование характеристики	Значение характеристики
1	2	3
1	Кадастровый номер либо ранее присвоенный государственный учетный номер помещения, машино-места (кадастровый, инвентарный или условный номер)	-
	Кадастровый номер исходного объекта недвижимости (объектов недвижимости)	-
2	Номер, тип этажа (этажей), на котором (которых) расположено помещение	10, Этаж
3	Обозначение (номер) помещения, машино-места на поэтажном плане	345
4	Адрес помещения, машино-места	Российская Федерация, Санкт-Петербург, внутригородское муниципальное образование Санкт-Петербурга муниципальный округ Морской, улица Челюскина, дом 6, строение 1, квартира 345
	Местоположение помещения, машино-места	-
	Дополнение местоположения помещения, машино-места	-
5	Назначение помещения	Жилое, Квартира
6	Вид (виды) разрешенного использования	-
7	Площадь помещения, машино-места (Р), м2	93.5
8	Наименование помещения	-

№ п/п	Наименование характеристики	Значение характеристики
1	2	3
1	Кадастровый номер либо ранее присвоенный государственный учетный номер помещения, машино-места (кадастровый, инвентарный или условный номер)	-
	Кадастровый номер исходного объекта недвижимости (объектов недвижимости)	-
2	Номер, тип этажа (этажей), на котором (которых) расположено помещение	10, Этаж
3	Обозначение (номер) помещения, машино-места на поэтажном плане	346
4	Адрес помещения, машино-места	Российская Федерация, Санкт-Петербург, внутригородское муниципальное образование Санкт-Петербурга муниципальный округ Морской, улица Челюскина, дом 6, строение 1, квартира 346
	Местоположение помещения, машино-места	-
	Дополнение местоположения помещения, машино-места	-
5	Назначение помещения	Жилое, Квартира
6	Вид (виды) разрешенного использования	-
7	Площадь помещения, машино-места (Р), м2	54.2
8	Наименование помещения	-

№ п/п	Наименование характеристики	Значение характеристики
1	2	3
1	Кадастровый номер либо ранее присвоенный государственный учетный номер помещения, машино-места (кадастровый, инвентарный или условный номер)	-
	Кадастровый номер исходного объекта недвижимости (объектов недвижимости)	-
2	Номер, тип этажа (этажей), на котором (которых) расположено помещение	10, Этаж
3	Обозначение (номер) помещения, машино-места на поэтажном плане	347
4	Адрес помещения, машино-места	Российская Федерация, Санкт-Петербург, внутригородское муниципальное образование Санкт-Петербурга муниципальный округ Морской, улица Челюскина, дом 6, строение 1, квартира 347
	Местоположение помещения, машино-места	-
	Дополнение местоположения помещения, машино-места	-
5	Назначение помещения	Жилое, Квартира
6	Вид (виды) разрешенного использования	-
7	Площадь помещения, машино-места (Р), м2	53.7
8	Наименование помещения	-

№ п/п	Наименование характеристики	Значение характеристики
1	2	3
1	Кадастровый номер либо ранее присвоенный государственный учетный номер помещения, машино-места (кадастровый, инвентарный или условный номер)	-
	Кадастровый номер исходного объекта недвижимости (объектов недвижимости)	-
2	Номер, тип этажа (этажей), на котором (которых) расположено помещение	10, Этаж
3	Обозначение (номер) помещения, машино-места на поэтажном плане	348
4	Адрес помещения, машино-места	Российская Федерация, Санкт-Петербург, внутригородское муниципальное образование Санкт-Петербурга муниципальный округ Морской, улица Челюскина, дом 6, строение 1, квартира 348
	Местоположение помещения, машино-места	-
	Дополнение местоположения помещения, машино-места	-
5	Назначение помещения	Жилое, Квартира
6	Вид (виды) разрешенного использования	-
7	Площадь помещения, машино-места (Р), м2	77.2
8	Наименование помещения	-

№ п/п	Наименование характеристики	Значение характеристики
1	2	3
1	Кадастровый номер либо ранее присвоенный государственный учетный номер помещения, машино-места (кадастровый, инвентарный или условный номер)	-
	Кадастровый номер исходного объекта недвижимости (объектов недвижимости)	-
2	Номер, тип этажа (этажей), на котором (которых) расположено помещение	10, Этаж
3	Обозначение (номер) помещения, машино-места на поэтажном плане	349
4	Адрес помещения, машино-места	Российская Федерация, Санкт-Петербург, внутригородское муниципальное образование Санкт-Петербурга муниципальный округ Морской, улица Челюскина, дом 6, строение 1, квартира 349
	Местоположение помещения, машино-места	-
	Дополнение местоположения помещения, машино-места	-
5	Назначение помещения	Жилое, Квартира
6	Вид (виды) разрешенного использования	-
7	Площадь помещения, машино-места (Р), м2	51.7
8	Наименование помещения	-

№ п/п	Наименование характеристики	Значение характеристики
1	2	3
1	Кадастровый номер либо ранее присвоенный государственный учетный номер помещения, машино-места (кадастровый, инвентарный или условный номер)	-
	Кадастровый номер исходного объекта недвижимости (объектов недвижимости)	-
2	Номер, тип этажа (этажей), на котором (которых) расположено помещение	11, Этаж
3	Обозначение (номер) помещения, машино-места на поэтажном плане	350
4	Адрес помещения, машино-места	Российская Федерация, Санкт-Петербург, внутригородское муниципальное образование Санкт-Петербурга муниципальный округ Морской, улица Челюскина, дом 6, строение 1, квартира 350
	Местоположение помещения, машино-места	-
	Дополнение местоположения помещения, машино-места	-
5	Назначение помещения	Жилое, Квартира
6	Вид (виды) разрешенного использования	-
7	Площадь помещения, машино-места (Р), м2	93.5
8	Наименование помещения	-

№ п/п	Наименование характеристики	Значение характеристики
1	2	3
1	Кадастровый номер либо ранее присвоенный государственный учетный номер помещения, машино-места (кадастровый, инвентарный или условный номер)	-
	Кадастровый номер исходного объекта недвижимости (объектов недвижимости)	-
2	Номер, тип этажа (этажей), на котором (которых) расположено помещение	11, Этаж
3	Обозначение (номер) помещения, машино-места на поэтажном плане	351
4	Адрес помещения, машино-места	Российская Федерация, Санкт-Петербург, внутригородское муниципальное образование Санкт-Петербурга муниципальный округ Морской, улица Челюскина, дом 6, строение 1, квартира 351
	Местоположение помещения, машино-места	-
	Дополнение местоположения помещения, машино-места	-
5	Назначение помещения	Жилое, Квартира
6	Вид (виды) разрешенного использования	-
7	Площадь помещения, машино-места (Р), м2	54.3
8	Наименование помещения	-

№ п/п	Наименование характеристики	Значение характеристики
1	2	3
1	Кадастровый номер либо ранее присвоенный государственный учетный номер помещения, машино-места (кадастровый, инвентарный или условный номер)	-
	Кадастровый номер исходного объекта недвижимости (объектов недвижимости)	-
2	Номер, тип этажа (этажей), на котором (которых) расположено помещение	11, Этаж
3	Обозначение (номер) помещения, машино-места на поэтажном плане	352
4	Адрес помещения, машино-места	Российская Федерация, Санкт-Петербург, внутригородское муниципальное образование Санкт-Петербурга муниципальный округ Морской, улица Челюскина, дом 6, строение 1, квартира 352
	Местоположение помещения, машино-места	-
	Дополнение местоположения помещения, машино-места	-
5	Назначение помещения	Жилое, Квартира
6	Вид (виды) разрешенного использования	-
7	Площадь помещения, машино-места (Р), м2	53.6
8	Наименование помещения	-

№ п/п	Наименование характеристики	Значение характеристики
1	2	3
1	Кадастровый номер либо ранее присвоенный государственный учетный номер помещения, машино-места (кадастровый, инвентарный или условный номер)	-
	Кадастровый номер исходного объекта недвижимости (объектов недвижимости)	-
2	Номер, тип этажа (этажей), на котором (которых) расположено помещение	11, Этаж
3	Обозначение (номер) помещения, машино-места на поэтажном плане	353
4	Адрес помещения, машино-места	Российская Федерация, Санкт-Петербург, внутригородское муниципальное образование Санкт-Петербурга муниципальный округ Морской, улица Челюскина, дом 6, строение 1, квартира 353
	Местоположение помещения, машино-места	-
	Дополнение местоположения помещения, машино-места	-
5	Назначение помещения	Жилое, Квартира
6	Вид (виды) разрешенного использования	-
7	Площадь помещения, машино-места (Р), м2	77.2
8	Наименование помещения	-

№ п/п	Наименование характеристики	Значение характеристики
1	2	3
1	Кадастровый номер либо ранее присвоенный государственный учетный номер помещения, машино-места (кадастровый, инвентарный или условный номер)	-
	Кадастровый номер исходного объекта недвижимости (объектов недвижимости)	-
2	Номер, тип этажа (этажей), на котором (которых) расположено помещение	11, Этаж
3	Обозначение (номер) помещения, машино-места на поэтажном плане	354
4	Адрес помещения, машино-места	Российская Федерация, Санкт-Петербург, внутригородское муниципальное образование Санкт-Петербурга муниципальный округ Морской, улица Челюскина, дом 6, строение 1, квартира 354
	Местоположение помещения, машино-места	-
	Дополнение местоположения помещения, машино-места	-
5	Назначение помещения	Жилое, Квартира
6	Вид (виды) разрешенного использования	-
7	Площадь помещения, машино-места (Р), м2	51.7
8	Наименование помещения	-

№ п/п	Наименование характеристики	Значение характеристики
1	2	3
1	Кадастровый номер либо ранее присвоенный государственный учетный номер помещения, машино-места (кадастровый, инвентарный или условный номер)	-
	Кадастровый номер исходного объекта недвижимости (объектов недвижимости)	-
2	Номер, тип этажа (этажей), на котором (которых) расположено помещение	12, Этаж
3	Обозначение (номер) помещения, машино-места на поэтажном плане	355
4	Адрес помещения, машино-места	Российская Федерация, Санкт-Петербург, внутригородское муниципальное образование Санкт-Петербурга муниципальный округ Морской, улица Челюскина, дом 6, строение 1, квартира 355
	Местоположение помещения, машино-места	-
	Дополнение местоположения помещения, машино-места	-
5	Назначение помещения	Жилое, Квартира
6	Вид (виды) разрешенного использования	-
7	Площадь помещения, машино-места (Р), м2	93.5
8	Наименование помещения	-

№ п/п	Наименование характеристики	Значение характеристики
1	2	3
1	Кадастровый номер либо ранее присвоенный государственный учетный номер помещения, машино-места (кадастровый, инвентарный или условный номер)	-
	Кадастровый номер исходного объекта недвижимости (объектов недвижимости)	-
2	Номер, тип этажа (этажей), на котором (которых) расположено помещение	12, Этаж
3	Обозначение (номер) помещения, машино-места на поэтажном плане	356
4	Адрес помещения, машино-места	Российская Федерация, Санкт-Петербург, внутригородское муниципальное образование Санкт-Петербурга муниципальный округ Морской, улица Челюскина, дом 6, строение 1, квартира 356
	Местоположение помещения, машино-места	-
	Дополнение местоположения помещения, машино-места	-
5	Назначение помещения	Жилое, Квартира
6	Вид (виды) разрешенного использования	-
7	Площадь помещения, машино-места (Р), м2	54.3
8	Наименование помещения	-

№ п/п	Наименование характеристики	Значение характеристики
1	2	3
1	Кадастровый номер либо ранее присвоенный государственный учетный номер помещения, машино-места (кадастровый, инвентарный или условный номер)	-
	Кадастровый номер исходного объекта недвижимости (объектов недвижимости)	-
2	Номер, тип этажа (этажей), на котором (которых) расположено помещение	12, Этаж
3	Обозначение (номер) помещения, машино-места на поэтажном плане	357
4	Адрес помещения, машино-места	Российская Федерация, Санкт-Петербург, внутригородское муниципальное образование Санкт-Петербурга муниципальный округ Морской, улица Челюскина, дом 6, строение 1, квартира 357
	Местоположение помещения, машино-места	-
	Дополнение местоположения помещения, машино-места	-
5	Назначение помещения	Жилое, Квартира
6	Вид (виды) разрешенного использования	-
7	Площадь помещения, машино-места (Р), м2	53.6
8	Наименование помещения	-

№ п/п	Наименование характеристики	Значение характеристики
1	2	3
1	Кадастровый номер либо ранее присвоенный государственный учетный номер помещения, машино-места (кадастровый, инвентарный или условный номер)	-
	Кадастровый номер исходного объекта недвижимости (объектов недвижимости)	-
2	Номер, тип этажа (этажей), на котором (которых) расположено помещение	12, Этаж
3	Обозначение (номер) помещения, машино-места на поэтажном плане	358
4	Адрес помещения, машино-места	Российская Федерация, Санкт-Петербург, внутригородское муниципальное образование Санкт-Петербурга муниципальный округ Морской, улица Челюскина, дом 6, строение 1, квартира 358
	Местоположение помещения, машино-места	-
	Дополнение местоположения помещения, машино-места	-
5	Назначение помещения	Жилое, Квартира
6	Вид (виды) разрешенного использования	-
7	Площадь помещения, машино-места (Р), м2	77.4
8	Наименование помещения	-

№ п/п	Наименование характеристики	Значение характеристики
1	2	3
1	Кадастровый номер либо ранее присвоенный государственный учетный номер помещения, машино-места (кадастровый, инвентарный или условный номер)	-
	Кадастровый номер исходного объекта недвижимости (объектов недвижимости)	-
2	Номер, тип этажа (этажей), на котором (которых) расположено помещение	12, Этаж
3	Обозначение (номер) помещения, машино-места на поэтажном плане	359
4	Адрес помещения, машино-места	Российская Федерация, Санкт-Петербург, внутригородское муниципальное образование Санкт-Петербурга муниципальный округ Морской, улица Челюскина, дом 6, строение 1, квартира 359
	Местоположение помещения, машино-места	-
	Дополнение местоположения помещения, машино-места	-
5	Назначение помещения	Жилое, Квартира
6	Вид (виды) разрешенного использования	-
7	Площадь помещения, машино-места (Р), м2	51.7
8	Наименование помещения	-

№ п/п	Наименование характеристики	Значение характеристики
1	2	3
1	Кадастровый номер либо ранее присвоенный государственный учетный номер помещения, машино-места (кадастровый, инвентарный или условный номер)	-
	Кадастровый номер исходного объекта недвижимости (объектов недвижимости)	-
2	Номер, тип этажа (этажей), на котором (которых) расположено помещение	13, Этаж
3	Обозначение (номер) помещения, машино-места на поэтажном плане	360
4	Адрес помещения, машино-места	Российская Федерация, Санкт-Петербург, внутригородское муниципальное образование Санкт-Петербурга муниципальный округ Морской, улица Челюскина, дом 6, строение 1, квартира 360
	Местоположение помещения, машино-места	-
	Дополнение местоположения помещения, машино-места	-
5	Назначение помещения	Жилое, Квартира
6	Вид (виды) разрешенного использования	-
7	Площадь помещения, машино-места (Р), м2	93.5
8	Наименование помещения	-

№ п/п	Наименование характеристики	Значение характеристики
1	2	3
1	Кадастровый номер либо ранее присвоенный государственный учетный номер помещения, машино-места (кадастровый, инвентарный или условный номер)	-
	Кадастровый номер исходного объекта недвижимости (объектов недвижимости)	-
2	Номер, тип этажа (этажей), на котором (которых) расположено помещение	13, Этаж
3	Обозначение (номер) помещения, машино-места на поэтажном плане	361
4	Адрес помещения, машино-места	Российская Федерация, Санкт-Петербург, внутригородское муниципальное образование Санкт-Петербурга муниципальный округ Морской, улица Челюскина, дом 6, строение 1, квартира 361
	Местоположение помещения, машино-места	-
	Дополнение местоположения помещения, машино-места	-
5	Назначение помещения	Жилое, Квартира
6	Вид (виды) разрешенного использования	-
7	Площадь помещения, машино-места (Р), м2	54.3
8	Наименование помещения	-

№ п/п	Наименование характеристики	Значение характеристики
1	2	3
1	Кадастровый номер либо ранее присвоенный государственный учетный номер помещения, машино-места (кадастровый, инвентарный или условный номер)	-
	Кадастровый номер исходного объекта недвижимости (объектов недвижимости)	-
2	Номер, тип этажа (этажей), на котором (которых) расположено помещение	13, Этаж
3	Обозначение (номер) помещения, машино-места на поэтажном плане	362
4	Адрес помещения, машино-места	Российская Федерация, Санкт-Петербург, внутригородское муниципальное образование Санкт-Петербурга муниципальный округ Морской, улица Челюскина, дом 6, строение 1, квартира 362
	Местоположение помещения, машино-места	-
	Дополнение местоположения помещения, машино-места	-
5	Назначение помещения	Жилое, Квартира
6	Вид (виды) разрешенного использования	-
7	Площадь помещения, машино-места (Р), м2	53.7
8	Наименование помещения	-

№ п/п	Наименование характеристики	Значение характеристики
1	2	3
1	Кадастровый номер либо ранее присвоенный государственный учетный номер помещения, машино-места (кадастровый, инвентарный или условный номер)	-
	Кадастровый номер исходного объекта недвижимости (объектов недвижимости)	-
2	Номер, тип этажа (этажей), на котором (которых) расположено помещение	13, Этаж
3	Обозначение (номер) помещения, машино-места на поэтажном плане	363
4	Адрес помещения, машино-места	Российская Федерация, Санкт-Петербург, внутригородское муниципальное образование Санкт-Петербурга муниципальный округ Морской, улица Челюскина, дом 6, строение 1, квартира 363
	Местоположение помещения, машино-места	-
	Дополнение местоположения помещения, машино-места	-
5	Назначение помещения	Жилое, Квартира
6	Вид (виды) разрешенного использования	-
7	Площадь помещения, машино-места (Р), м2	77.3
8	Наименование помещения	-

№ п/п	Наименование характеристики	Значение характеристики
1	2	3
1	Кадастровый номер либо ранее присвоенный государственный учетный номер помещения, машино-места (кадастровый, инвентарный или условный номер)	-
	Кадастровый номер исходного объекта недвижимости (объектов недвижимости)	-
2	Номер, тип этажа (этажей), на котором (которых) расположено помещение	13, Этаж
3	Обозначение (номер) помещения, машино-места на поэтажном плане	364
4	Адрес помещения, машино-места	Российская Федерация, Санкт-Петербург, внутригородское муниципальное образование Санкт-Петербурга муниципальный округ Морской, улица Челюскина, дом 6, строение 1, квартира 364
	Местоположение помещения, машино-места	-
	Дополнение местоположения помещения, машино-места	-
5	Назначение помещения	Жилое, Квартира
6	Вид (виды) разрешенного использования	-
7	Площадь помещения, машино-места (Р), м2	51.7
8	Наименование помещения	-

№ п/п	Наименование характеристики	Значение характеристики
1	2	3
1	Кадастровый номер либо ранее присвоенный государственный учетный номер помещения, машино-места (кадастровый, инвентарный или условный номер)	-
	Кадастровый номер исходного объекта недвижимости (объектов недвижимости)	-
2	Номер, тип этажа (этажей), на котором (которых) расположено помещение	14, Этаж
3	Обозначение (номер) помещения, машино-места на поэтажном плане	365
4	Адрес помещения, машино-места	Российская Федерация, Санкт-Петербург, внутригородское муниципальное образование Санкт-Петербурга муниципальный округ Морской, улица Челюскина, дом 6, строение 1, квартира 365
	Местоположение помещения, машино-места	-
	Дополнение местоположения помещения, машино-места	-
5	Назначение помещения	Жилое, Квартира
6	Вид (виды) разрешенного использования	-
7	Площадь помещения, машино-места (Р), м2	93.4
8	Наименование помещения	-

№ п/п	Наименование характеристики	Значение характеристики
1	2	3
1	Кадастровый номер либо ранее присвоенный государственный учетный номер помещения, машино-места (кадастровый, инвентарный или условный номер)	-
	Кадастровый номер исходного объекта недвижимости (объектов недвижимости)	-
2	Номер, тип этажа (этажей), на котором (которых) расположено помещение	14, Этаж
3	Обозначение (номер) помещения, машино-места на поэтажном плане	366
4	Адрес помещения, машино-места	Российская Федерация, Санкт-Петербург, внутригородское муниципальное образование Санкт-Петербурга муниципальный округ Морской, улица Челюскина, дом 6, строение 1, квартира 366
	Местоположение помещения, машино-места	-
	Дополнение местоположения помещения, машино-места	-
5	Назначение помещения	Жилое, Квартира
6	Вид (виды) разрешенного использования	-
7	Площадь помещения, машино-места (Р), м2	54.3
8	Наименование помещения	-

№ п/п	Наименование характеристики	Значение характеристики
1	2	3
1	Кадастровый номер либо ранее присвоенный государственный учетный номер помещения, машино-места (кадастровый, инвентарный или условный номер)	-
	Кадастровый номер исходного объекта недвижимости (объектов недвижимости)	-
2	Номер, тип этажа (этажей), на котором (которых) расположено помещение	14, Этаж
3	Обозначение (номер) помещения, машино-места на поэтажном плане	367
4	Адрес помещения, машино-места	Российская Федерация, Санкт-Петербург, внутригородское муниципальное образование Санкт-Петербурга муниципальный округ Морской, улица Челюскина, дом 6, строение 1, квартира 367
	Местоположение помещения, машино-места	-
	Дополнение местоположения помещения, машино-места	-
5	Назначение помещения	Жилое, Квартира
6	Вид (виды) разрешенного использования	-
7	Площадь помещения, машино-места (Р), м2	53.6
8	Наименование помещения	-

№ п/п	Наименование характеристики	Значение характеристики
1	2	3
1	Кадастровый номер либо ранее присвоенный государственный учетный номер помещения, машино-места (кадастровый, инвентарный или условный номер)	-
	Кадастровый номер исходного объекта недвижимости (объектов недвижимости)	-
2	Номер, тип этажа (этажей), на котором (которых) расположено помещение	14, Этаж
3	Обозначение (номер) помещения, машино-места на поэтажном плане	368
4	Адрес помещения, машино-места	Российская Федерация, Санкт-Петербург, внутригородское муниципальное образование Санкт-Петербурга муниципальный округ Морской, улица Челюскина, дом 6, строение 1, квартира 368
	Местоположение помещения, машино-места	-
	Дополнение местоположения помещения, машино-места	-
5	Назначение помещения	Жилое, Квартира
6	Вид (виды) разрешенного использования	-
7	Площадь помещения, машино-места (Р), м2	77.4
8	Наименование помещения	-

№ п/п	Наименование характеристики	Значение характеристики
1	2	3
1	Кадастровый номер либо ранее присвоенный государственный учетный номер помещения, машино-места (кадастровый, инвентарный или условный номер)	-
	Кадастровый номер исходного объекта недвижимости (объектов недвижимости)	-
2	Номер, тип этажа (этажей), на котором (которых) расположено помещение	14, Этаж
3	Обозначение (номер) помещения, машино-места на поэтажном плане	369
4	Адрес помещения, машино-места	Российская Федерация, Санкт-Петербург, внутригородское муниципальное образование Санкт-Петербурга муниципальный округ Морской, улица Челюскина, дом 6, строение 1, квартира 369
	Местоположение помещения, машино-места	-
	Дополнение местоположения помещения, машино-места	-
5	Назначение помещения	Жилое, Квартира
6	Вид (виды) разрешенного использования	-
7	Площадь помещения, машино-места (Р), м2	51.8
8	Наименование помещения	-

№ п/п	Наименование характеристики	Значение характеристики
1	2	3
1	Кадастровый номер либо ранее присвоенный государственный учетный номер помещения, машино-места (кадастровый, инвентарный или условный номер)	-
	Кадастровый номер исходного объекта недвижимости (объектов недвижимости)	-
2	Номер, тип этажа (этажей), на котором (которых) расположено помещение	15, Этаж
3	Обозначение (номер) помещения, машино-места на поэтажном плане	370
4	Адрес помещения, машино-места	Российская Федерация, Санкт-Петербург, внутригородское муниципальное образование Санкт-Петербурга муниципальный округ Морской, улица Челюскина, дом 6, строение 1, квартира 370
	Местоположение помещения, машино-места	-
	Дополнение местоположения помещения, машино-места	-
5	Назначение помещения	Жилое, Квартира
6	Вид (виды) разрешенного использования	-
7	Площадь помещения, машино-места (Р), м2	93.5
8	Наименование помещения	-

№ п/п	Наименование характеристики	Значение характеристики
1	2	3
1	Кадастровый номер либо ранее присвоенный государственный учетный номер помещения, машино-места (кадастровый, инвентарный или условный номер)	-
	Кадастровый номер исходного объекта недвижимости (объектов недвижимости)	-
2	Номер, тип этажа (этажей), на котором (которых) расположено помещение	15, Этаж
3	Обозначение (номер) помещения, машино-места на поэтажном плане	371
4	Адрес помещения, машино-места	Российская Федерация, Санкт-Петербург, внутригородское муниципальное образование Санкт-Петербурга муниципальный округ Морской, улица Челюскина, дом 6, строение 1, квартира 371
	Местоположение помещения, машино-места	-
	Дополнение местоположения помещения, машино-места	-
5	Назначение помещения	Жилое, Квартира
6	Вид (виды) разрешенного использования	-
7	Площадь помещения, машино-места (Р), м2	54.2
8	Наименование помещения	-

№ п/п	Наименование характеристики	Значение характеристики
1	2	3
1	Кадастровый номер либо ранее присвоенный государственный учетный номер помещения, машино-места (кадастровый, инвентарный или условный номер)	-
	Кадастровый номер исходного объекта недвижимости (объектов недвижимости)	-
2	Номер, тип этажа (этажей), на котором (которых) расположено помещение	15, Этаж
3	Обозначение (номер) помещения, машино-места на поэтажном плане	372
4	Адрес помещения, машино-места	Российская Федерация, Санкт-Петербург, внутригородское муниципальное образование Санкт-Петербурга муниципальный округ Морской, улица Челюскина, дом 6, строение 1, квартира 372
	Местоположение помещения, машино-места	-
	Дополнение местоположения помещения, машино-места	-
5	Назначение помещения	Жилое, Квартира
6	Вид (виды) разрешенного использования	-
7	Площадь помещения, машино-места (Р), м2	53.6
8	Наименование помещения	-

№ п/п	Наименование характеристики	Значение характеристики
1	2	3
1	Кадастровый номер либо ранее присвоенный государственный учетный номер помещения, машино-места (кадастровый, инвентарный или условный номер)	-
	Кадастровый номер исходного объекта недвижимости (объектов недвижимости)	-
2	Номер, тип этажа (этажей), на котором (которых) расположено помещение	15, Этаж
3	Обозначение (номер) помещения, машино-места на поэтажном плане	373
4	Адрес помещения, машино-места	Российская Федерация, Санкт-Петербург, внутригородское муниципальное образование Санкт-Петербурга муниципальный округ Морской, улица Челюскина, дом 6, строение 1, квартира 373
	Местоположение помещения, машино-места	-
	Дополнение местоположения помещения, машино-места	-
5	Назначение помещения	Жилое, Квартира
6	Вид (виды) разрешенного использования	-
7	Площадь помещения, машино-места (Р), м2	77.3
8	Наименование помещения	-

№ п/п	Наименование характеристики	Значение характеристики
1	2	3
1	Кадастровый номер либо ранее присвоенный государственный учетный номер помещения, машино-места (кадастровый, инвентарный или условный номер)	-
	Кадастровый номер исходного объекта недвижимости (объектов недвижимости)	-
2	Номер, тип этажа (этажей), на котором (которых) расположено помещение	15, Этаж
3	Обозначение (номер) помещения, машино-места на поэтажном плане	374
4	Адрес помещения, машино-места	Российская Федерация, Санкт-Петербург, внутригородское муниципальное образование Санкт-Петербурга муниципальный округ Морской, улица Челюскина, дом 6, строение 1, квартира 374
	Местоположение помещения, машино-места	-
	Дополнение местоположения помещения, машино-места	-
5	Назначение помещения	Жилое, Квартира
6	Вид (виды) разрешенного использования	-
7	Площадь помещения, машино-места (Р), м2	51.7
8	Наименование помещения	-

№ п/п	Наименование характеристики	Значение характеристики
1	2	3
1	Кадастровый номер либо ранее присвоенный государственный учетный номер помещения, машино-места (кадастровый, инвентарный или условный номер)	-
	Кадастровый номер исходного объекта недвижимости (объектов недвижимости)	-
2	Номер, тип этажа (этажей), на котором (которых) расположено помещение	16, Этаж
3	Обозначение (номер) помещения, машино-места на поэтажном плане	375
4	Адрес помещения, машино-места	Российская Федерация, Санкт-Петербург, внутригородское муниципальное образование Санкт-Петербурга муниципальный округ Морской, улица Челюскина, дом 6, строение 1, квартира 375
	Местоположение помещения, машино-места	-
	Дополнение местоположения помещения, машино-места	-
5	Назначение помещения	Жилое, Квартира
6	Вид (виды) разрешенного использования	-
7	Площадь помещения, машино-места (Р), м2	93.4
8	Наименование помещения	-

№ п/п	Наименование характеристики	Значение характеристики
1	2	3
1	Кадастровый номер либо ранее присвоенный государственный учетный номер помещения, машино-места (кадастровый, инвентарный или условный номер)	-
	Кадастровый номер исходного объекта недвижимости (объектов недвижимости)	-
2	Номер, тип этажа (этажей), на котором (которых) расположено помещение	16, Этаж
3	Обозначение (номер) помещения, машино-места на поэтажном плане	376
4	Адрес помещения, машино-места	Российская Федерация, Санкт-Петербург, внутригородское муниципальное образование Санкт-Петербурга муниципальный округ Морской, улица Челюскина, дом 6, строение 1, квартира 376
	Местоположение помещения, машино-места	-
	Дополнение местоположения помещения, машино-места	-
5	Назначение помещения	Жилое, Квартира
6	Вид (виды) разрешенного использования	-
7	Площадь помещения, машино-места (Р), м2	54.2
8	Наименование помещения	-

№ п/п	Наименование характеристики	Значение характеристики
1	2	3
1	Кадастровый номер либо ранее присвоенный государственный учетный номер помещения, машино-места (кадастровый, инвентарный или условный номер)	-
	Кадастровый номер исходного объекта недвижимости (объектов недвижимости)	-
2	Номер, тип этажа (этажей), на котором (которых) расположено помещение	16, Этаж
3	Обозначение (номер) помещения, машино-места на поэтажном плане	377
4	Адрес помещения, машино-места	Российская Федерация, Санкт-Петербург, внутригородское муниципальное образование Санкт-Петербурга муниципальный округ Морской, улица Челюскина, дом 6, строение 1, квартира 377
	Местоположение помещения, машино-места	-
	Дополнение местоположения помещения, машино-места	-
5	Назначение помещения	Жилое, Квартира
6	Вид (виды) разрешенного использования	-
7	Площадь помещения, машино-места (Р), м2	53.7
8	Наименование помещения	-

№ п/п	Наименование характеристики	Значение характеристики
1	2	3
1	Кадастровый номер либо ранее присвоенный государственный учетный номер помещения, машино-места (кадастровый, инвентарный или условный номер)	-
	Кадастровый номер исходного объекта недвижимости (объектов недвижимости)	-
2	Номер, тип этажа (этажей), на котором (которых) расположено помещение	16, Этаж
3	Обозначение (номер) помещения, машино-места на поэтажном плане	378
4	Адрес помещения, машино-места	Российская Федерация, Санкт-Петербург, внутригородское муниципальное образование Санкт-Петербурга муниципальный округ Морской, улица Челюскина, дом 6, строение 1, квартира 378
	Местоположение помещения, машино-места	-
	Дополнение местоположения помещения, машино-места	-
5	Назначение помещения	Жилое, Квартира
6	Вид (виды) разрешенного использования	-
7	Площадь помещения, машино-места (Р), м2	77.3
8	Наименование помещения	-

№ п/п	Наименование характеристики	Значение характеристики
1	2	3
1	Кадастровый номер либо ранее присвоенный государственный учетный номер помещения, машино-места (кадастровый, инвентарный или условный номер)	-
	Кадастровый номер исходного объекта недвижимости (объектов недвижимости)	-
2	Номер, тип этажа (этажей), на котором (которых) расположено помещение	16, Этаж
3	Обозначение (номер) помещения, машино-места на поэтажном плане	379
4	Адрес помещения, машино-места	Российская Федерация, Санкт-Петербург, внутригородское муниципальное образование Санкт-Петербурга муниципальный округ Морской, улица Челюскина, дом 6, строение 1, квартира 379
	Местоположение помещения, машино-места	-
	Дополнение местоположения помещения, машино-места	-
5	Назначение помещения	Жилое, Квартира
6	Вид (виды) разрешенного использования	-
7	Площадь помещения, машино-места (Р), м2	51.7
8	Наименование помещения	-

№ п/п	Наименование характеристики	Значение характеристики
1	2	3
1	Кадастровый номер либо ранее присвоенный государственный учетный номер помещения, машино-места (кадастровый, инвентарный или условный номер)	-
	Кадастровый номер исходного объекта недвижимости (объектов недвижимости)	-
2	Номер, тип этажа (этажей), на котором (которых) расположено помещение	17, Этаж
3	Обозначение (номер) помещения, машино-места на поэтажном плане	380
4	Адрес помещения, машино-места	Российская Федерация, Санкт-Петербург, внутригородское муниципальное образование Санкт-Петербурга муниципальный округ Морской, улица Челюскина, дом 6, строение 1, квартира 380
	Местоположение помещения, машино-места	-
	Дополнение местоположения помещения, машино-места	-
5	Назначение помещения	Жилое, Квартира
6	Вид (виды) разрешенного использования	-
7	Площадь помещения, машино-места (Р), м2	115.5
8	Наименование помещения	-

№ п/п	Наименование характеристики	Значение характеристики
1	2	3
1	Кадастровый номер либо ранее присвоенный государственный учетный номер помещения, машино-места (кадастровый, инвентарный или условный номер)	-
	Кадастровый номер исходного объекта недвижимости (объектов недвижимости)	-
2	Номер, тип этажа (этажей), на котором (которых) расположено помещение	17, Этаж
3	Обозначение (номер) помещения, машино-места на поэтажном плане	381
4	Адрес помещения, машино-места	Российская Федерация, Санкт-Петербург, внутригородское муниципальное образование Санкт-Петербурга муниципальный округ Морской, улица Челюскина, дом 6, строение 1, квартира 381
	Местоположение помещения, машино-места	-
	Дополнение местоположения помещения, машино-места	-
5	Назначение помещения	Жилое, Квартира
6	Вид (виды) разрешенного использования	-
7	Площадь помещения, машино-места (Р), м2	80.4
8	Наименование помещения	-

№ п/п	Наименование характеристики	Значение характеристики
1	2	3
1	Кадастровый номер либо ранее присвоенный государственный учетный номер помещения, машино-места (кадастровый, инвентарный или условный номер)	-
	Кадастровый номер исходного объекта недвижимости (объектов недвижимости)	-
2	Номер, тип этажа (этажей), на котором (которых) расположено помещение	2, Этаж
3	Обозначение (номер) помещения, машино-места на поэтажном плане	382
4	Адрес помещения, машино-места	Российская Федерация, Санкт-Петербург, внутригородское муниципальное образование Санкт-Петербурга муниципальный округ Морской, улица Челюскина, дом 6, строение 1, квартира 382
	Местоположение помещения, машино-места	-
	Дополнение местоположения помещения, машино-места	-
5	Назначение помещения	Жилое, Квартира
6	Вид (виды) разрешенного использования	-
7	Площадь помещения, машино-места (Р), м2	67.2
8	Наименование помещения	-

№ п/п	Наименование характеристики	Значение характеристики
1	2	3
1	Кадастровый номер либо ранее присвоенный государственный учетный номер помещения, машино-места (кадастровый, инвентарный или условный номер)	-
	Кадастровый номер исходного объекта недвижимости (объектов недвижимости)	-
2	Номер, тип этажа (этажей), на котором (которых) расположено помещение	2, Этаж
3	Обозначение (номер) помещения, машино-места на поэтажном плане	383
4	Адрес помещения, машино-места	Российская Федерация, Санкт-Петербург, внутригородское муниципальное образование Санкт-Петербурга муниципальный округ Морской, улица Челюскина, дом 6, строение 1, квартира 383
	Местоположение помещения, машино-места	-
	Дополнение местоположения помещения, машино-места	-
5	Назначение помещения	Жилое, Квартира
6	Вид (виды) разрешенного использования	-
7	Площадь помещения, машино-места (Р), м2	34.2
8	Наименование помещения	-

№ п/п	Наименование характеристики	Значение характеристики
1	2	3
1	Кадастровый номер либо ранее присвоенный государственный учетный номер помещения, машино-места (кадастровый, инвентарный или условный номер)	-
	Кадастровый номер исходного объекта недвижимости (объектов недвижимости)	-
2	Номер, тип этажа (этажей), на котором (которых) расположено помещение	2, Этаж
3	Обозначение (номер) помещения, машино-места на поэтажном плане	384
4	Адрес помещения, машино-места	Российская Федерация, Санкт-Петербург, внутригородское муниципальное образование Санкт-Петербурга муниципальный округ Морской, улица Челюскина, дом 6, строение 1, квартира 384
	Местоположение помещения, машино-места	-
	Дополнение местоположения помещения, машино-места	-
5	Назначение помещения	Жилое, Квартира
6	Вид (виды) разрешенного использования	-
7	Площадь помещения, машино-места (Р), м2	34.0
8	Наименование помещения	-

№ п/п	Наименование характеристики	Значение характеристики
1	2	3
1	Кадастровый номер либо ранее присвоенный государственный учетный номер помещения, машино-места (кадастровый, инвентарный или условный номер)	-
	Кадастровый номер исходного объекта недвижимости (объектов недвижимости)	-
2	Номер, тип этажа (этажей), на котором (которых) расположено помещение	2, Этаж
3	Обозначение (номер) помещения, машино-места на поэтажном плане	385
4	Адрес помещения, машино-места	Российская Федерация, Санкт-Петербург, внутригородское муниципальное образование Санкт-Петербурга муниципальный округ Морской, улица Челюскина, дом 6, строение 1, квартира 385
	Местоположение помещения, машино-места	-
	Дополнение местоположения помещения, машино-места	-
5	Назначение помещения	Жилое, Квартира
6	Вид (виды) разрешенного использования	-
7	Площадь помещения, машино-места (Р), м2	34.1
8	Наименование помещения	-

№ п/п	Наименование характеристики	Значение характеристики
1	2	3
1	Кадастровый номер либо ранее присвоенный государственный учетный номер помещения, машино-места (кадастровый, инвентарный или условный номер)	-
	Кадастровый номер исходного объекта недвижимости (объектов недвижимости)	-
2	Номер, тип этажа (этажей), на котором (которых) расположено помещение	2, Этаж
3	Обозначение (номер) помещения, машино-места на поэтажном плане	386
4	Адрес помещения, машино-места	Российская Федерация, Санкт-Петербург, внутригородское муниципальное образование Санкт-Петербурга муниципальный округ Морской, улица Челюскина, дом 6, строение 1, квартира 386
	Местоположение помещения, машино-места	-
	Дополнение местоположения помещения, машино-места	-
5	Назначение помещения	Жилое, Квартира
6	Вид (виды) разрешенного использования	-
7	Площадь помещения, машино-места (Р), м2	49.8
8	Наименование помещения	-

№ п/п	Наименование характеристики	Значение характеристики
1	2	3
1	Кадастровый номер либо ранее присвоенный государственный учетный номер помещения, машино-места (кадастровый, инвентарный или условный номер)	-
	Кадастровый номер исходного объекта недвижимости (объектов недвижимости)	-
2	Номер, тип этажа (этажей), на котором (которых) расположено помещение	3, Этаж
3	Обозначение (номер) помещения, машино-места на поэтажном плане	387
4	Адрес помещения, машино-места	Российская Федерация, Санкт-Петербург, внутригородское муниципальное образование Санкт-Петербурга муниципальный округ Морской, улица Челюскина, дом 6, строение 1, квартира 387
	Местоположение помещения, машино-места	-
	Дополнение местоположения помещения, машино-места	-
5	Назначение помещения	Жилое, Квартира
6	Вид (виды) разрешенного использования	-
7	Площадь помещения, машино-места (Р), м2	66.6
8	Наименование помещения	-

№ п/п	Наименование характеристики	Значение характеристики
1	2	3
1	Кадастровый номер либо ранее присвоенный государственный учетный номер помещения, машино-места (кадастровый, инвентарный или условный номер)	-
	Кадастровый номер исходного объекта недвижимости (объектов недвижимости)	-
2	Номер, тип этажа (этажей), на котором (которых) расположено помещение	3, Этаж
3	Обозначение (номер) помещения, машино-места на поэтажном плане	388
4	Адрес помещения, машино-места	Российская Федерация, Санкт-Петербург, внутригородское муниципальное образование Санкт-Петербурга муниципальный округ Морской, улица Челюскина, дом 6, строение 1, квартира 388
	Местоположение помещения, машино-места	-
	Дополнение местоположения помещения, машино-места	-
5	Назначение помещения	Жилое, Квартира
6	Вид (виды) разрешенного использования	-
7	Площадь помещения, машино-места (Р), м2	33.7
8	Наименование помещения	-

№ п/п	Наименование характеристики	Значение характеристики
1	2	3
1	Кадастровый номер либо ранее присвоенный государственный учетный номер помещения, машино-места (кадастровый, инвентарный или условный номер)	-
	Кадастровый номер исходного объекта недвижимости (объектов недвижимости)	-
2	Номер, тип этажа (этажей), на котором (которых) расположено помещение	3, Этаж
3	Обозначение (номер) помещения, машино-места на поэтажном плане	389
4	Адрес помещения, машино-места	Российская Федерация, Санкт-Петербург, внутригородское муниципальное образование Санкт-Петербурга муниципальный округ Морской, улица Челюскина, дом 6, строение 1, квартира 389
	Местоположение помещения, машино-места	-
	Дополнение местоположения помещения, машино-места	-
5	Назначение помещения	Жилое, Квартира
6	Вид (виды) разрешенного использования	-
7	Площадь помещения, машино-места (Р), м2	33.0
8	Наименование помещения	-

№ п/п	Наименование характеристики	Значение характеристики
1	2	3
1	Кадастровый номер либо ранее присвоенный государственный учетный номер помещения, машино-места (кадастровый, инвентарный или условный номер)	-
	Кадастровый номер исходного объекта недвижимости (объектов недвижимости)	-
2	Номер, тип этажа (этажей), на котором (которых) расположено помещение	3, Этаж
3	Обозначение (номер) помещения, машино-места на поэтажном плане	390
4	Адрес помещения, машино-места	Российская Федерация, Санкт-Петербург, внутригородское муниципальное образование Санкт-Петербурга муниципальный округ Морской, улица Челюскина, дом 6, строение 1, квартира 390
	Местоположение помещения, машино-места	-
	Дополнение местоположения помещения, машино-места	-
5	Назначение помещения	Жилое, Квартира
6	Вид (виды) разрешенного использования	-
7	Площадь помещения, машино-места (Р), м2	33.9
8	Наименование помещения	-

№ п/п	Наименование характеристики	Значение характеристики
1	2	3
1	Кадастровый номер либо ранее присвоенный государственный учетный номер помещения, машино-места (кадастровый, инвентарный или условный номер)	-
	Кадастровый номер исходного объекта недвижимости (объектов недвижимости)	-
2	Номер, тип этажа (этажей), на котором (которых) расположено помещение	3, Этаж
3	Обозначение (номер) помещения, машино-места на поэтажном плане	391
4	Адрес помещения, машино-места	Российская Федерация, Санкт-Петербург, внутригородское муниципальное образование Санкт-Петербурга муниципальный округ Морской, улица Челюскина, дом 6, строение 1, квартира 391
	Местоположение помещения, машино-места	-
	Дополнение местоположения помещения, машино-места	-
5	Назначение помещения	Жилое, Квартира
6	Вид (виды) разрешенного использования	-
7	Площадь помещения, машино-места (Р), м2	49.2
8	Наименование помещения	-

№ п/п	Наименование характеристики	Значение характеристики
1	2	3
1	Кадастровый номер либо ранее присвоенный государственный учетный номер помещения, машино-места (кадастровый, инвентарный или условный номер)	-
	Кадастровый номер исходного объекта недвижимости (объектов недвижимости)	-
2	Номер, тип этажа (этажей), на котором (которых) расположено помещение	4, Этаж
3	Обозначение (номер) помещения, машино-места на поэтажном плане	392
4	Адрес помещения, машино-места	Российская Федерация, Санкт-Петербург, внутригородское муниципальное образование Санкт-Петербурга муниципальный округ Морской, улица Челюскина, дом 6, строение 1, квартира 392
	Местоположение помещения, машино-места	-
	Дополнение местоположения помещения, машино-места	-
5	Назначение помещения	Жилое, Квартира
6	Вид (виды) разрешенного использования	-
7	Площадь помещения, машино-места (Р), м2	66.6
8	Наименование помещения	-

№ п/п	Наименование характеристики	Значение характеристики
1	2	3
1	Кадастровый номер либо ранее присвоенный государственный учетный номер помещения, машино-места (кадастровый, инвентарный или условный номер)	-
	Кадастровый номер исходного объекта недвижимости (объектов недвижимости)	-
2	Номер, тип этажа (этажей), на котором (которых) расположено помещение	4, Этаж
3	Обозначение (номер) помещения, машино-места на поэтажном плане	393
4	Адрес помещения, машино-места	Российская Федерация, Санкт-Петербург, внутригородское муниципальное образование Санкт-Петербурга муниципальный округ Морской, улица Челюскина, дом 6, строение 1, квартира 393
	Местоположение помещения, машино-места	-
	Дополнение местоположения помещения, машино-места	-
5	Назначение помещения	Жилое, Квартира
6	Вид (виды) разрешенного использования	-
7	Площадь помещения, машино-места (Р), м2	33.6
8	Наименование помещения	-

№ п/п	Наименование характеристики	Значение характеристики
1	2	3
1	Кадастровый номер либо ранее присвоенный государственный учетный номер помещения, машино-места (кадастровый, инвентарный или условный номер)	-
	Кадастровый номер исходного объекта недвижимости (объектов недвижимости)	-
2	Номер, тип этажа (этажей), на котором (которых) расположено помещение	4, Этаж
3	Обозначение (номер) помещения, машино-места на поэтажном плане	394
4	Адрес помещения, машино-места	Российская Федерация, Санкт-Петербург, внутригородское муниципальное образование Санкт-Петербурга муниципальный округ Морской, улица Челюскина, дом 6, строение 1, квартира 394
	Местоположение помещения, машино-места	-
	Дополнение местоположения помещения, машино-места	-
5	Назначение помещения	Жилое, Квартира
6	Вид (виды) разрешенного использования	-
7	Площадь помещения, машино-места (Р), м2	32.9
8	Наименование помещения	-

№ п/п	Наименование характеристики	Значение характеристики
1	2	3
1	Кадастровый номер либо ранее присвоенный государственный учетный номер помещения, машино-места (кадастровый, инвентарный или условный номер)	-
	Кадастровый номер исходного объекта недвижимости (объектов недвижимости)	-
2	Номер, тип этажа (этажей), на котором (которых) расположено помещение	4, Этаж
3	Обозначение (номер) помещения, машино-места на поэтажном плане	395
4	Адрес помещения, машино-места	Российская Федерация, Санкт-Петербург, внутригородское муниципальное образование Санкт-Петербурга муниципальный округ Морской, улица Челюскина, дом 6, строение 1, квартира 395
	Местоположение помещения, машино-места	-
	Дополнение местоположения помещения, машино-места	-
5	Назначение помещения	Жилое, Квартира
6	Вид (виды) разрешенного использования	-
7	Площадь помещения, машино-места (Р), м2	33.9
8	Наименование помещения	-

№ п/п	Наименование характеристики	Значение характеристики
1	2	3
1	Кадастровый номер либо ранее присвоенный государственный учетный номер помещения, машино-места (кадастровый, инвентарный или условный номер)	-
	Кадастровый номер исходного объекта недвижимости (объектов недвижимости)	-
2	Номер, тип этажа (этажей), на котором (которых) расположено помещение	4, Этаж
3	Обозначение (номер) помещения, машино-места на поэтажном плане	396
4	Адрес помещения, машино-места	Российская Федерация, Санкт-Петербург, внутригородское муниципальное образование Санкт-Петербурга муниципальный округ Морской, улица Челюскина, дом 6, строение 1, квартира 396
	Местоположение помещения, машино-места	-
	Дополнение местоположения помещения, машино-места	-
5	Назначение помещения	Жилое, Квартира
6	Вид (виды) разрешенного использования	-
7	Площадь помещения, машино-места (Р), м2	49.3
8	Наименование помещения	-

№ п/п	Наименование характеристики	Значение характеристики
1	2	3
1	Кадастровый номер либо ранее присвоенный государственный учетный номер помещения, машино-места (кадастровый, инвентарный или условный номер)	-
	Кадастровый номер исходного объекта недвижимости (объектов недвижимости)	-
2	Номер, тип этажа (этажей), на котором (которых) расположено помещение	5, Этаж
3	Обозначение (номер) помещения, машино-места на поэтажном плане	397
4	Адрес помещения, машино-места	Российская Федерация, Санкт-Петербург, внутригородское муниципальное образование Санкт-Петербурга муниципальный округ Морской, улица Челюскина, дом 6, строение 1, квартира 397
	Местоположение помещения, машино-места	-
	Дополнение местоположения помещения, машино-места	-
5	Назначение помещения	Жилое, Квартира
6	Вид (виды) разрешенного использования	-
7	Площадь помещения, машино-места (Р), м2	66.6
8	Наименование помещения	-

№ п/п	Наименование характеристики	Значение характеристики
1	2	3
1	Кадастровый номер либо ранее присвоенный государственный учетный номер помещения, машино-места (кадастровый, инвентарный или условный номер)	-
	Кадастровый номер исходного объекта недвижимости (объектов недвижимости)	-
2	Номер, тип этажа (этажей), на котором (которых) расположено помещение	5, Этаж
3	Обозначение (номер) помещения, машино-места на поэтажном плане	398
4	Адрес помещения, машино-места	Российская Федерация, Санкт-Петербург, внутригородское муниципальное образование Санкт-Петербурга муниципальный округ Морской, улица Челюскина, дом 6, строение 1, квартира 398
	Местоположение помещения, машино-места	-
	Дополнение местоположения помещения, машино-места	-
5	Назначение помещения	Жилое, Квартира
6	Вид (виды) разрешенного использования	-
7	Площадь помещения, машино-места (Р), м2	33.7
8	Наименование помещения	-

№ п/п	Наименование характеристики	Значение характеристики
1	2	3
1	Кадастровый номер либо ранее присвоенный государственный учетный номер помещения, машино-места (кадастровый, инвентарный или условный номер)	-
	Кадастровый номер исходного объекта недвижимости (объектов недвижимости)	-
2	Номер, тип этажа (этажей), на котором (которых) расположено помещение	5, Этаж
3	Обозначение (номер) помещения, машино-места на поэтажном плане	399
4	Адрес помещения, машино-места	Российская Федерация, Санкт-Петербург, внутригородское муниципальное образование Санкт-Петербурга муниципальный округ Морской, улица Челюскина, дом 6, строение 1, квартира 399
	Местоположение помещения, машино-места	-
	Дополнение местоположения помещения, машино-места	-
5	Назначение помещения	Жилое, Квартира
6	Вид (виды) разрешенного использования	-
7	Площадь помещения, машино-места (Р), м2	33.1
8	Наименование помещения	-

№ п/п	Наименование характеристики	Значение характеристики
1	2	3
1	Кадастровый номер либо ранее присвоенный государственный учетный номер помещения, машино-места (кадастровый, инвентарный или условный номер)	-
	Кадастровый номер исходного объекта недвижимости (объектов недвижимости)	-
2	Номер, тип этажа (этажей), на котором (которых) расположено помещение	5, Этаж
3	Обозначение (номер) помещения, машино-места на поэтажном плане	400
4	Адрес помещения, машино-места	Российская Федерация, Санкт-Петербург, внутригородское муниципальное образование Санкт-Петербурга муниципальный округ Морской, улица Челюскина, дом 6, строение 1, квартира 400
	Местоположение помещения, машино-места	-
	Дополнение местоположения помещения, машино-места	-
5	Назначение помещения	Жилое, Квартира
6	Вид (виды) разрешенного использования	-
7	Площадь помещения, машино-места (Р), м2	33.8
8	Наименование помещения	-

№ п/п	Наименование характеристики	Значение характеристики
1	2	3
1	Кадастровый номер либо ранее присвоенный государственный учетный номер помещения, машино-места (кадастровый, инвентарный или условный номер)	-
	Кадастровый номер исходного объекта недвижимости (объектов недвижимости)	-
2	Номер, тип этажа (этажей), на котором (которых) расположено помещение	5, Этаж
3	Обозначение (номер) помещения, машино-места на поэтажном плане	401
4	Адрес помещения, машино-места	Российская Федерация, Санкт-Петербург, внутригородское муниципальное образование Санкт-Петербурга муниципальный округ Морской, улица Челюскина, дом 6, строение 1, квартира 401
	Местоположение помещения, машино-места	-
	Дополнение местоположения помещения, машино-места	-
5	Назначение помещения	Жилое, Квартира
6	Вид (виды) разрешенного использования	-
7	Площадь помещения, машино-места (Р), м2	49.2
8	Наименование помещения	-

№ п/п	Наименование характеристики	Значение характеристики
1	2	3
1	Кадастровый номер либо ранее присвоенный государственный учетный номер помещения, машино-места (кадастровый, инвентарный или условный номер)	-
	Кадастровый номер исходного объекта недвижимости (объектов недвижимости)	-
2	Номер, тип этажа (этажей), на котором (которых) расположено помещение	6, Этаж
3	Обозначение (номер) помещения, машино-места на поэтажном плане	402
4	Адрес помещения, машино-места	Российская Федерация, Санкт-Петербург, внутригородское муниципальное образование Санкт-Петербурга муниципальный округ Морской, улица Челюскина, дом 6, строение 1, квартира 402
	Местоположение помещения, машино-места	-
	Дополнение местоположения помещения, машино-места	-
5	Назначение помещения	Жилое, Квартира
6	Вид (виды) разрешенного использования	-
7	Площадь помещения, машино-места (Р), м2	66.7
8	Наименование помещения	-

№ п/п	Наименование характеристики	Значение характеристики
1	2	3
1	Кадастровый номер либо ранее присвоенный государственный учетный номер помещения, машино-места (кадастровый, инвентарный или условный номер)	-
	Кадастровый номер исходного объекта недвижимости (объектов недвижимости)	-
2	Номер, тип этажа (этажей), на котором (которых) расположено помещение	6, Этаж
3	Обозначение (номер) помещения, машино-места на поэтажном плане	403
4	Адрес помещения, машино-места	Российская Федерация, Санкт-Петербург, внутригородское муниципальное образование Санкт-Петербурга муниципальный округ Морской, улица Челюскина, дом 6, строение 1, квартира 403
	Местоположение помещения, машино-места	-
	Дополнение местоположения помещения, машино-места	-
5	Назначение помещения	Жилое, Квартира
6	Вид (виды) разрешенного использования	-
7	Площадь помещения, машино-места (Р), м2	33.8
8	Наименование помещения	-

№ п/п	Наименование характеристики	Значение характеристики
1	2	3
1	Кадастровый номер либо ранее присвоенный государственный учетный номер помещения, машино-места (кадастровый, инвентарный или условный номер)	-
	Кадастровый номер исходного объекта недвижимости (объектов недвижимости)	-
2	Номер, тип этажа (этажей), на котором (которых) расположено помещение	6, Этаж
3	Обозначение (номер) помещения, машино-места на поэтажном плане	404
4	Адрес помещения, машино-места	Российская Федерация, Санкт-Петербург, внутригородское муниципальное образование Санкт-Петербурга муниципальный округ Морской, улица Челюскина, дом 6, строение 1, квартира 404
	Местоположение помещения, машино-места	-
	Дополнение местоположения помещения, машино-места	-
5	Назначение помещения	Жилое, Квартира
6	Вид (виды) разрешенного использования	-
7	Площадь помещения, машино-места (Р), м2	32.9
8	Наименование помещения	-

№ п/п	Наименование характеристики	Значение характеристики
1	2	3
1	Кадастровый номер либо ранее присвоенный государственный учетный номер помещения, машино-места (кадастровый, инвентарный или условный номер)	-
	Кадастровый номер исходного объекта недвижимости (объектов недвижимости)	-
2	Номер, тип этажа (этажей), на котором (которых) расположено помещение	6, Этаж
3	Обозначение (номер) помещения, машино-места на поэтажном плане	405
4	Адрес помещения, машино-места	Российская Федерация, Санкт-Петербург, внутригородское муниципальное образование Санкт-Петербурга муниципальный округ Морской, улица Челюскина, дом 6, строение 1, квартира 405
	Местоположение помещения, машино-места	-
	Дополнение местоположения помещения, машино-места	-
5	Назначение помещения	Жилое, Квартира
6	Вид (виды) разрешенного использования	-
7	Площадь помещения, машино-места (Р), м2	33.8
8	Наименование помещения	-

№ п/п	Наименование характеристики	Значение характеристики
1	2	3
1	Кадастровый номер либо ранее присвоенный государственный учетный номер помещения, машино-места (кадастровый, инвентарный или условный номер)	-
	Кадастровый номер исходного объекта недвижимости (объектов недвижимости)	-
2	Номер, тип этажа (этажей), на котором (которых) расположено помещение	6, Этаж
3	Обозначение (номер) помещения, машино-места на поэтажном плане	406
4	Адрес помещения, машино-места	Российская Федерация, Санкт-Петербург, внутригородское муниципальное образование Санкт-Петербурга муниципальный округ Морской, улица Челюскина, дом 6, строение 1, квартира 406
	Местоположение помещения, машино-места	-
	Дополнение местоположения помещения, машино-места	-
5	Назначение помещения	Жилое, Квартира
6	Вид (виды) разрешенного использования	-
7	Площадь помещения, машино-места (Р), м2	49.2
8	Наименование помещения	-

№ п/п	Наименование характеристики	Значение характеристики
1	2	3
1	Кадастровый номер либо ранее присвоенный государственный учетный номер помещения, машино-места (кадастровый, инвентарный или условный номер)	-
	Кадастровый номер исходного объекта недвижимости (объектов недвижимости)	-
2	Номер, тип этажа (этажей), на котором (которых) расположено помещение	2, Этаж
3	Обозначение (номер) помещения, машино-места на поэтажном плане	407
4	Адрес помещения, машино-места	Российская Федерация, Санкт-Петербург, внутригородское муниципальное образование Санкт-Петербурга муниципальный округ Морской, улица Челюскина, дом 6, строение 1, квартира 407
	Местоположение помещения, машино-места	-
	Дополнение местоположения помещения, машино-места	-
5	Назначение помещения	Жилое, Квартира
6	Вид (виды) разрешенного использования	-
7	Площадь помещения, машино-места (Р), м2	35.0
8	Наименование помещения	-

№ п/п	Наименование характеристики	Значение характеристики
1	2	3
1	Кадастровый номер либо ранее присвоенный государственный учетный номер помещения, машино-места (кадастровый, инвентарный или условный номер)	-
	Кадастровый номер исходного объекта недвижимости (объектов недвижимости)	-
2	Номер, тип этажа (этажей), на котором (которых) расположено помещение	2, Этаж
3	Обозначение (номер) помещения, машино-места на поэтажном плане	408
4	Адрес помещения, машино-места	Российская Федерация, Санкт-Петербург, внутригородское муниципальное образование Санкт-Петербурга муниципальный округ Морской, улица Челюскина, дом 6, строение 1, квартира 408
	Местоположение помещения, машино-места	-
	Дополнение местоположения помещения, машино-места	-
5	Назначение помещения	Жилое, Квартира
6	Вид (виды) разрешенного использования	-
7	Площадь помещения, машино-места (Р), м2	55.3
8	Наименование помещения	-

№ п/п	Наименование характеристики	Значение характеристики
1	2	3
1	Кадастровый номер либо ранее присвоенный государственный учетный номер помещения, машино-места (кадастровый, инвентарный или условный номер)	-
	Кадастровый номер исходного объекта недвижимости (объектов недвижимости)	-
2	Номер, тип этажа (этажей), на котором (которых) расположено помещение	2, Этаж
3	Обозначение (номер) помещения, машино-места на поэтажном плане	409
4	Адрес помещения, машино-места	Российская Федерация, Санкт-Петербург, внутригородское муниципальное образование Санкт-Петербурга муниципальный округ Морской, улица Челюскина, дом 6, строение 1, квартира 409
	Местоположение помещения, машино-места	-
	Дополнение местоположения помещения, машино-места	-
5	Назначение помещения	Жилое, Квартира
6	Вид (виды) разрешенного использования	-
7	Площадь помещения, машино-места (Р), м2	38.4
8	Наименование помещения	-

№ п/п	Наименование характеристики	Значение характеристики
1	2	3
1	Кадастровый номер либо ранее присвоенный государственный учетный номер помещения, машино-места (кадастровый, инвентарный или условный номер)	-
	Кадастровый номер исходного объекта недвижимости (объектов недвижимости)	-
2	Номер, тип этажа (этажей), на котором (которых) расположено помещение	2, Этаж
3	Обозначение (номер) помещения, машино-места на поэтажном плане	410
4	Адрес помещения, машино-места	Российская Федерация, Санкт-Петербург, внутригородское муниципальное образование Санкт-Петербурга муниципальный округ Морской, улица Челюскина, дом 6, строение 1, квартира 410
	Местоположение помещения, машино-места	-
	Дополнение местоположения помещения, машино-места	-
5	Назначение помещения	Жилое, Квартира
6	Вид (виды) разрешенного использования	-
7	Площадь помещения, машино-места (Р), м2	72.0
8	Наименование помещения	-

№ п/п	Наименование характеристики	Значение характеристики
1	2	3
1	Кадастровый номер либо ранее присвоенный государственный учетный номер помещения, машино-места (кадастровый, инвентарный или условный номер)	-
	Кадастровый номер исходного объекта недвижимости (объектов недвижимости)	-
2	Номер, тип этажа (этажей), на котором (которых) расположено помещение	3, Этаж
3	Обозначение (номер) помещения, машино-места на поэтажном плане	411
4	Адрес помещения, машино-места	Российская Федерация, Санкт-Петербург, внутригородское муниципальное образование Санкт-Петербурга муниципальный округ Морской, улица Челюскина, дом 6, строение 1, квартира 411
	Местоположение помещения, машино-места	-
	Дополнение местоположения помещения, машино-места	-
5	Назначение помещения	Жилое, Квартира
6	Вид (виды) разрешенного использования	-
7	Площадь помещения, машино-места (Р), м2	34.4
8	Наименование помещения	-

№ п/п	Наименование характеристики	Значение характеристики
1	2	3
1	Кадастровый номер либо ранее присвоенный государственный учетный номер помещения, машино-места (кадастровый, инвентарный или условный номер)	-
	Кадастровый номер исходного объекта недвижимости (объектов недвижимости)	-
2	Номер, тип этажа (этажей), на котором (которых) расположено помещение	3, Этаж
3	Обозначение (номер) помещения, машино-места на поэтажном плане	412
4	Адрес помещения, машино-места	Российская Федерация, Санкт-Петербург, внутригородское муниципальное образование Санкт-Петербурга муниципальный округ Морской, улица Челюскина, дом 6, строение 1, квартира 412
	Местоположение помещения, машино-места	-
	Дополнение местоположения помещения, машино-места	-
5	Назначение помещения	Жилое, Квартира
6	Вид (виды) разрешенного использования	-
7	Площадь помещения, машино-места (Р), м2	54.7
8	Наименование помещения	-

№ п/п	Наименование характеристики	Значение характеристики
1	2	3
1	Кадастровый номер либо ранее присвоенный государственный учетный номер помещения, машино-места (кадастровый, инвентарный или условный номер)	-
	Кадастровый номер исходного объекта недвижимости (объектов недвижимости)	-
2	Номер, тип этажа (этажей), на котором (которых) расположено помещение	3, Этаж
3	Обозначение (номер) помещения, машино-места на поэтажном плане	413
4	Адрес помещения, машино-места	Российская Федерация, Санкт-Петербург, внутригородское муниципальное образование Санкт-Петербурга муниципальный округ Морской, улица Челюскина, дом 6, строение 1, квартира 413
	Местоположение помещения, машино-места	-
	Дополнение местоположения помещения, машино-места	-
5	Назначение помещения	Жилое, Квартира
6	Вид (виды) разрешенного использования	-
7	Площадь помещения, машино-места (Р), м2	37.7
8	Наименование помещения	-

№ п/п	Наименование характеристики	Значение характеристики
1	2	3
1	Кадастровый номер либо ранее присвоенный государственный учетный номер помещения, машино-места (кадастровый, инвентарный или условный номер)	-
	Кадастровый номер исходного объекта недвижимости (объектов недвижимости)	-
2	Номер, тип этажа (этажей), на котором (которых) расположено помещение	3, Этаж
3	Обозначение (номер) помещения, машино-места на поэтажном плане	414
4	Адрес помещения, машино-места	Российская Федерация, Санкт-Петербург, внутригородское муниципальное образование Санкт-Петербурга муниципальный округ Морской, улица Челюскина, дом 6, строение 1, квартира 414
	Местоположение помещения, машино-места	-
	Дополнение местоположения помещения, машино-места	-
5	Назначение помещения	Жилое, Квартира
6	Вид (виды) разрешенного использования	-
7	Площадь помещения, машино-места (Р), м2	71.2
8	Наименование помещения	-

№ п/п	Наименование характеристики	Значение характеристики
1	2	3
1	Кадастровый номер либо ранее присвоенный государственный учетный номер помещения, машино-места (кадастровый, инвентарный или условный номер)	-
	Кадастровый номер исходного объекта недвижимости (объектов недвижимости)	-
2	Номер, тип этажа (этажей), на котором (которых) расположено помещение	4, Этаж
3	Обозначение (номер) помещения, машино-места на поэтажном плане	415
4	Адрес помещения, машино-места	Российская Федерация, Санкт-Петербург, внутригородское муниципальное образование Санкт-Петербурга муниципальный округ Морской, улица Челюскина, дом 6, строение 1, квартира 415
	Местоположение помещения, машино-места	-
	Дополнение местоположения помещения, машино-места	-
5	Назначение помещения	Жилое, Квартира
6	Вид (виды) разрешенного использования	-
7	Площадь помещения, машино-места (Р), м2	72.9
8	Наименование помещения	-

№ п/п	Наименование характеристики	Значение характеристики
1	2	3
1	Кадастровый номер либо ранее присвоенный государственный учетный номер помещения, машино-места (кадастровый, инвентарный или условный номер)	-
	Кадастровый номер исходного объекта недвижимости (объектов недвижимости)	-
2	Номер, тип этажа (этажей), на котором (которых) расположено помещение	4, Этаж
3	Обозначение (номер) помещения, машино-места на поэтажном плане	416
4	Адрес помещения, машино-места	Российская Федерация, Санкт-Петербург, внутригородское муниципальное образование Санкт-Петербурга муниципальный округ Морской, улица Челюскина, дом 6, строение 1, квартира 416
	Местоположение помещения, машино-места	-
	Дополнение местоположения помещения, машино-места	-
5	Назначение помещения	Жилое, Квартира
6	Вид (виды) разрешенного использования	-
7	Площадь помещения, машино-места (Р), м2	44.8
8	Наименование помещения	-

№ п/п	Наименование характеристики	Значение характеристики
1	2	3
1	Кадастровый номер либо ранее присвоенный государственный учетный номер помещения, машино-места (кадастровый, инвентарный или условный номер)	-
	Кадастровый номер исходного объекта недвижимости (объектов недвижимости)	-
2	Номер, тип этажа (этажей), на котором (которых) расположено помещение	4, Этаж
3	Обозначение (номер) помещения, машино-места на поэтажном плане	417
4	Адрес помещения, машино-места	Российская Федерация, Санкт-Петербург, внутригородское муниципальное образование Санкт-Петербурга муниципальный округ Морской, улица Челюскина, дом 6, строение 1, квартира 417
	Местоположение помещения, машино-места	-
	Дополнение местоположения помещения, машино-места	-
5	Назначение помещения	Жилое, Квартира
6	Вид (виды) разрешенного использования	-
7	Площадь помещения, машино-места (Р), м2	34.7
8	Наименование помещения	-

№ п/п	Наименование характеристики	Значение характеристики
1	2	3
1	Кадастровый номер либо ранее присвоенный государственный учетный номер помещения, машино-места (кадастровый, инвентарный или условный номер)	-
	Кадастровый номер исходного объекта недвижимости (объектов недвижимости)	-
2	Номер, тип этажа (этажей), на котором (которых) расположено помещение	4, Этаж
3	Обозначение (номер) помещения, машино-места на поэтажном плане	418
4	Адрес помещения, машино-места	Российская Федерация, Санкт-Петербург, внутригородское муниципальное образование Санкт-Петербурга муниципальный округ Морской, улица Челюскина, дом 6, строение 1, квартира 418
	Местоположение помещения, машино-места	-
	Дополнение местоположения помещения, машино-места	-
5	Назначение помещения	Жилое, Квартира
6	Вид (виды) разрешенного использования	-
7	Площадь помещения, машино-места (Р), м2	34.3
8	Наименование помещения	-

№ п/п	Наименование характеристики	Значение характеристики
1	2	3
1	Кадастровый номер либо ранее присвоенный государственный учетный номер помещения, машино-места (кадастровый, инвентарный или условный номер)	-
	Кадастровый номер исходного объекта недвижимости (объектов недвижимости)	-
2	Номер, тип этажа (этажей), на котором (которых) расположено помещение	4, Этаж
3	Обозначение (номер) помещения, машино-места на поэтажном плане	419
4	Адрес помещения, машино-места	Российская Федерация, Санкт-Петербург, внутригородское муниципальное образование Санкт-Петербурга муниципальный округ Морской, улица Челюскина, дом 6, строение 1, квартира 419
	Местоположение помещения, машино-места	-
	Дополнение местоположения помещения, машино-места	-
5	Назначение помещения	Жилое, Квартира
6	Вид (виды) разрешенного использования	-
7	Площадь помещения, машино-места (Р), м2	54.6
8	Наименование помещения	-

№ п/п	Наименование характеристики	Значение характеристики
1	2	3
1	Кадастровый номер либо ранее присвоенный государственный учетный номер помещения, машино-места (кадастровый, инвентарный или условный номер)	-
	Кадастровый номер исходного объекта недвижимости (объектов недвижимости)	-
2	Номер, тип этажа (этажей), на котором (которых) расположено помещение	4, Этаж
3	Обозначение (номер) помещения, машино-места на поэтажном плане	420
4	Адрес помещения, машино-места	Российская Федерация, Санкт-Петербург, внутригородское муниципальное образование Санкт-Петербурга муниципальный округ Морской, улица Челюскина, дом 6, строение 1, квартира 420
	Местоположение помещения, машино-места	-
	Дополнение местоположения помещения, машино-места	-
5	Назначение помещения	Жилое, Квартира
6	Вид (виды) разрешенного использования	-
7	Площадь помещения, машино-места (Р), м2	37.6
8	Наименование помещения	-

№ п/п	Наименование характеристики	Значение характеристики
1	2	3
1	Кадастровый номер либо ранее присвоенный государственный учетный номер помещения, машино-места (кадастровый, инвентарный или условный номер)	-
	Кадастровый номер исходного объекта недвижимости (объектов недвижимости)	-
2	Номер, тип этажа (этажей), на котором (которых) расположено помещение	4, Этаж
3	Обозначение (номер) помещения, машино-места на поэтажном плане	421
4	Адрес помещения, машино-места	Российская Федерация, Санкт-Петербург, внутригородское муниципальное образование Санкт-Петербурга муниципальный округ Морской, улица Челюскина, дом 6, строение 1, квартира 421
	Местоположение помещения, машино-места	-
	Дополнение местоположения помещения, машино-места	-
5	Назначение помещения	Жилое, Квартира
6	Вид (виды) разрешенного использования	-
7	Площадь помещения, машино-места (Р), м2	71.3
8	Наименование помещения	-

№ п/п	Наименование характеристики	Значение характеристики
1	2	3
1	Кадастровый номер либо ранее присвоенный государственный учетный номер помещения, машино-места (кадастровый, инвентарный или условный номер)	-
	Кадастровый номер исходного объекта недвижимости (объектов недвижимости)	-
2	Номер, тип этажа (этажей), на котором (которых) расположено помещение	5, Этаж
3	Обозначение (номер) помещения, машино-места на поэтажном плане	422
4	Адрес помещения, машино-места	Российская Федерация, Санкт-Петербург, внутригородское муниципальное образование Санкт-Петербурга муниципальный округ Морской, улица Челюскина, дом 6, строение 1, квартира 422
	Местоположение помещения, машино-места	-
	Дополнение местоположения помещения, машино-места	-
5	Назначение помещения	Жилое, Квартира
6	Вид (виды) разрешенного использования	-
7	Площадь помещения, машино-места (Р), м2	72.1
8	Наименование помещения	-

№ п/п	Наименование характеристики	Значение характеристики
1	2	3
1	Кадастровый номер либо ранее присвоенный государственный учетный номер помещения, машино-места (кадастровый, инвентарный или условный номер)	-
	Кадастровый номер исходного объекта недвижимости (объектов недвижимости)	-
2	Номер, тип этажа (этажей), на котором (которых) расположено помещение	5, Этаж
3	Обозначение (номер) помещения, машино-места на поэтажном плане	423
4	Адрес помещения, машино-места	Российская Федерация, Санкт-Петербург, внутригородское муниципальное образование Санкт-Петербурга муниципальный округ Морской, улица Челюскина, дом 6, строение 1, квартира 423
	Местоположение помещения, машино-места	-
	Дополнение местоположения помещения, машино-места	-
5	Назначение помещения	Жилое, Квартира
6	Вид (виды) разрешенного использования	-
7	Площадь помещения, машино-места (Р), м2	45.5
8	Наименование помещения	-

№ п/п	Наименование характеристики	Значение характеристики
1	2	3
1	Кадастровый номер либо ранее присвоенный государственный учетный номер помещения, машино-места (кадастровый, инвентарный или условный номер)	-
	Кадастровый номер исходного объекта недвижимости (объектов недвижимости)	-
2	Номер, тип этажа (этажей), на котором (которых) расположено помещение	5, Этаж
3	Обозначение (номер) помещения, машино-места на поэтажном плане	424
4	Адрес помещения, машино-места	Российская Федерация, Санкт-Петербург, внутригородское муниципальное образование Санкт-Петербурга муниципальный округ Морской, улица Челюскина, дом 6, строение 1, квартира 424
	Местоположение помещения, машино-места	-
	Дополнение местоположения помещения, машино-места	-
5	Назначение помещения	Жилое, Квартира
6	Вид (виды) разрешенного использования	-
7	Площадь помещения, машино-места (Р), м2	34.3
8	Наименование помещения	-

№ п/п	Наименование характеристики	Значение характеристики
1	2	3
1	Кадастровый номер либо ранее присвоенный государственный учетный номер помещения, машино-места (кадастровый, инвентарный или условный номер)	-
	Кадастровый номер исходного объекта недвижимости (объектов недвижимости)	-
2	Номер, тип этажа (этажей), на котором (которых) расположено помещение	5, Этаж
3	Обозначение (номер) помещения, машино-места на поэтажном плане	425
4	Адрес помещения, машино-места	Российская Федерация, Санкт-Петербург, внутригородское муниципальное образование Санкт-Петербурга муниципальный округ Морской, улица Челюскина, дом 6, строение 1, квартира 425
	Местоположение помещения, машино-места	-
	Дополнение местоположения помещения, машино-места	-
5	Назначение помещения	Жилое, Квартира
6	Вид (виды) разрешенного использования	-
7	Площадь помещения, машино-места (Р), м2	34.0
8	Наименование помещения	-

№ п/п	Наименование характеристики	Значение характеристики
1	2	3
1	Кадастровый номер либо ранее присвоенный государственный учетный номер помещения, машино-места (кадастровый, инвентарный или условный номер)	-
	Кадастровый номер исходного объекта недвижимости (объектов недвижимости)	-
2	Номер, тип этажа (этажей), на котором (которых) расположено помещение	5, Этаж
3	Обозначение (номер) помещения, машино-места на поэтажном плане	426
4	Адрес помещения, машино-места	Российская Федерация, Санкт-Петербург, внутригородское муниципальное образование Санкт-Петербурга муниципальный округ Морской, улица Челюскина, дом 6, строение 1, квартира 426
	Местоположение помещения, машино-места	-
	Дополнение местоположения помещения, машино-места	-
5	Назначение помещения	Жилое, Квартира
6	Вид (виды) разрешенного использования	-
7	Площадь помещения, машино-места (Р), м2	54.4
8	Наименование помещения	-

№ п/п	Наименование характеристики	Значение характеристики
1	2	3
1	Кадастровый номер либо ранее присвоенный государственный учетный номер помещения, машино-места (кадастровый, инвентарный или условный номер)	-
	Кадастровый номер исходного объекта недвижимости (объектов недвижимости)	-
2	Номер, тип этажа (этажей), на котором (которых) расположено помещение	5, Этаж
3	Обозначение (номер) помещения, машино-места на поэтажном плане	427
4	Адрес помещения, машино-места	Российская Федерация, Санкт-Петербург, внутригородское муниципальное образование Санкт-Петербурга муниципальный округ Морской, улица Челюскина, дом 6, строение 1, квартира 427
	Местоположение помещения, машино-места	-
	Дополнение местоположения помещения, машино-места	-
5	Назначение помещения	Жилое, Квартира
6	Вид (виды) разрешенного использования	-
7	Площадь помещения, машино-места (Р), м2	37.9
8	Наименование помещения	-

№ п/п	Наименование характеристики	Значение характеристики
1	2	3
1	Кадастровый номер либо ранее присвоенный государственный учетный номер помещения, машино-места (кадастровый, инвентарный или условный номер)	-
	Кадастровый номер исходного объекта недвижимости (объектов недвижимости)	-
2	Номер, тип этажа (этажей), на котором (которых) расположено помещение	5, Этаж
3	Обозначение (номер) помещения, машино-места на поэтажном плане	428
4	Адрес помещения, машино-места	Российская Федерация, Санкт-Петербург, внутригородское муниципальное образование Санкт-Петербурга муниципальный округ Морской, улица Челюскина, дом 6, строение 1, квартира 428
	Местоположение помещения, машино-места	-
	Дополнение местоположения помещения, машино-места	-
5	Назначение помещения	Жилое, Квартира
6	Вид (виды) разрешенного использования	-
7	Площадь помещения, машино-места (Р), м2	71.2
8	Наименование помещения	-

№ п/п	Наименование характеристики	Значение характеристики
1	2	3
1	Кадастровый номер либо ранее присвоенный государственный учетный номер помещения, машино-места (кадастровый, инвентарный или условный номер)	-
	Кадастровый номер исходного объекта недвижимости (объектов недвижимости)	-
2	Номер, тип этажа (этажей), на котором (которых) расположено помещение	6, Этаж
3	Обозначение (номер) помещения, машино-места на поэтажном плане	429
4	Адрес помещения, машино-места	Российская Федерация, Санкт-Петербург, внутригородское муниципальное образование Санкт-Петербурга муниципальный округ Морской, улица Челюскина, дом 6, строение 1, квартира 429
	Местоположение помещения, машино-места	-
	Дополнение местоположения помещения, машино-места	-
5	Назначение помещения	Жилое, Квартира
6	Вид (виды) разрешенного использования	-
7	Площадь помещения, машино-места (Р), м2	72.0
8	Наименование помещения	-

№ п/п	Наименование характеристики	Значение характеристики
1	2	3
1	Кадастровый номер либо ранее присвоенный государственный учетный номер помещения, машино-места (кадастровый, инвентарный или условный номер)	-
	Кадастровый номер исходного объекта недвижимости (объектов недвижимости)	-
2	Номер, тип этажа (этажей), на котором (которых) расположено помещение	6, Этаж
3	Обозначение (номер) помещения, машино-места на поэтажном плане	430
4	Адрес помещения, машино-места	Российская Федерация, Санкт-Петербург, внутригородское муниципальное образование Санкт-Петербурга муниципальный округ Морской, улица Челюскина, дом 6, строение 1, квартира 430
	Местоположение помещения, машино-места	-
	Дополнение местоположения помещения, машино-места	-
5	Назначение помещения	Жилое, Квартира
6	Вид (виды) разрешенного использования	-
7	Площадь помещения, машино-места (Р), м2	45.0
8	Наименование помещения	-

№ п/п	Наименование характеристики	Значение характеристики
1	2	3
1	Кадастровый номер либо ранее присвоенный государственный учетный номер помещения, машино-места (кадастровый, инвентарный или условный номер)	-
	Кадастровый номер исходного объекта недвижимости (объектов недвижимости)	-
2	Номер, тип этажа (этажей), на котором (которых) расположено помещение	6, Этаж
3	Обозначение (номер) помещения, машино-места на поэтажном плане	431
4	Адрес помещения, машино-места	Российская Федерация, Санкт-Петербург, внутригородское муниципальное образование Санкт-Петербурга муниципальный округ Морской, улица Челюскина, дом 6, строение 1, квартира 431
	Местоположение помещения, машино-места	-
	Дополнение местоположения помещения, машино-места	-
5	Назначение помещения	Жилое, Квартира
6	Вид (виды) разрешенного использования	-
7	Площадь помещения, машино-места (Р), м2	34.4
8	Наименование помещения	-

№ п/п	Наименование характеристики	Значение характеристики
1	2	3
1	Кадастровый номер либо ранее присвоенный государственный учетный номер помещения, машино-места (кадастровый, инвентарный или условный номер)	-
	Кадастровый номер исходного объекта недвижимости (объектов недвижимости)	-
2	Номер, тип этажа (этажей), на котором (которых) расположено помещение	6, Этаж
3	Обозначение (номер) помещения, машино-места на поэтажном плане	432
4	Адрес помещения, машино-места	Российская Федерация, Санкт-Петербург, внутригородское муниципальное образование Санкт-Петербурга муниципальный округ Морской, улица Челюскина, дом 6, строение 1, квартира 432
	Местоположение помещения, машино-места	-
	Дополнение местоположения помещения, машино-места	-
5	Назначение помещения	Жилое, Квартира
6	Вид (виды) разрешенного использования	-
7	Площадь помещения, машино-места (Р), м2	34.3
8	Наименование помещения	-

№ п/п	Наименование характеристики	Значение характеристики
1	2	3
1	Кадастровый номер либо ранее присвоенный государственный учетный номер помещения, машино-места (кадастровый, инвентарный или условный номер)	-
	Кадастровый номер исходного объекта недвижимости (объектов недвижимости)	-
2	Номер, тип этажа (этажей), на котором (которых) расположено помещение	6, Этаж
3	Обозначение (номер) помещения, машино-места на поэтажном плане	433
4	Адрес помещения, машино-места	Российская Федерация, Санкт-Петербург, внутригородское муниципальное образование Санкт-Петербурга муниципальный округ Морской, улица Челюскина, дом 6, строение 1, квартира 433
	Местоположение помещения, машино-места	-
	Дополнение местоположения помещения, машино-места	-
5	Назначение помещения	Жилое, Квартира
6	Вид (виды) разрешенного использования	-
7	Площадь помещения, машино-места (Р), м2	54.6
8	Наименование помещения	-

№ п/п	Наименование характеристики	Значение характеристики
1	2	3
1	Кадастровый номер либо ранее присвоенный государственный учетный номер помещения, машино-места (кадастровый, инвентарный или условный номер)	-
	Кадастровый номер исходного объекта недвижимости (объектов недвижимости)	-
2	Номер, тип этажа (этажей), на котором (которых) расположено помещение	6, Этаж
3	Обозначение (номер) помещения, машино-места на поэтажном плане	434
4	Адрес помещения, машино-места	Российская Федерация, Санкт-Петербург, внутригородское муниципальное образование Санкт-Петербурга муниципальный округ Морской, улица Челюскина, дом 6, строение 1, квартира 434
	Местоположение помещения, машино-места	-
	Дополнение местоположения помещения, машино-места	-
5	Назначение помещения	Жилое, Квартира
6	Вид (виды) разрешенного использования	-
7	Площадь помещения, машино-места (Р), м2	38.1
8	Наименование помещения	-

№ п/п	Наименование характеристики	Значение характеристики
1	2	3
1	Кадастровый номер либо ранее присвоенный государственный учетный номер помещения, машино-места (кадастровый, инвентарный или условный номер)	-
	Кадастровый номер исходного объекта недвижимости (объектов недвижимости)	-
2	Номер, тип этажа (этажей), на котором (которых) расположено помещение	6, Этаж
3	Обозначение (номер) помещения, машино-места на поэтажном плане	435
4	Адрес помещения, машино-места	Российская Федерация, Санкт-Петербург, внутригородское муниципальное образование Санкт-Петербурга муниципальный округ Морской, улица Челюскина, дом 6, строение 1, квартира 435
	Местоположение помещения, машино-места	-
	Дополнение местоположения помещения, машино-места	-
5	Назначение помещения	Жилое, Квартира
6	Вид (виды) разрешенного использования	-
7	Площадь помещения, машино-места (Р), м2	71.2
8	Наименование помещения	-

№ п/п	Наименование характеристики	Значение характеристики
1	2	3
1	Кадастровый номер либо ранее присвоенный государственный учетный номер помещения, машино-места (кадастровый, инвентарный или условный номер)	-
	Кадастровый номер исходного объекта недвижимости (объектов недвижимости)	-
2	Номер, тип этажа (этажей), на котором (которых) расположено помещение	Подвал, Подвал
3	Обозначение (номер) помещения, машино-места на поэтажном плане	1Н
4	Адрес помещения, машино-места	Российская Федерация, Санкт-Петербург, внутригородское муниципальное образование Санкт-Петербурга муниципальный округ Морской, улица Челюскина, дом 6, строение 1, помещение 1Н
	Местоположение помещения, машино-места	-
	Дополнение местоположения помещения, машино-места	-
5	Назначение помещения	Нежилое, общее имущество в многоквартирном доме
6	Вид (виды) разрешенного использования	-
7	Площадь помещения, машино-места (Р), м2	15.3
8	Наименование помещения	Аппаратная оператора связи

№ п/п	Наименование характеристики	Значение характеристики
1	2	3
1	Кадастровый номер либо ранее присвоенный государственный учетный номер помещения, машино-места (кадастровый, инвентарный или условный номер)	-
	Кадастровый номер исходного объекта недвижимости (объектов недвижимости)	-
2	Номер, тип этажа (этажей), на котором (которых) расположено помещение	Подвал, Подвал
3	Обозначение (номер) помещения, машино-места на поэтажном плане	2Н
4	Адрес помещения, машино-места	Российская Федерация, Санкт-Петербург, внутригородское муниципальное образование Санкт-Петербурга муниципальный округ Морской, улица Челюскина, дом 6, строение 1, помещение 2Н
	Местоположение помещения, машино-места	-
	Дополнение местоположения помещения, машино-места	-
5	Назначение помещения	Нежилое, помещение вспомогательного использования
6	Вид (виды) разрешенного использования	-
7	Площадь помещения, машино-места (Р), м2	33.9
8	Наименование помещения	Венткамера

№ п/п	Наименование характеристики	Значение характеристики
1	2	3
1	Кадастровый номер либо ранее присвоенный государственный учетный номер помещения, машино-места (кадастровый, инвентарный или условный номер)	-
	Кадастровый номер исходного объекта недвижимости (объектов недвижимости)	-
2	Номер, тип этажа (этажей), на котором (которых) расположено помещение	Подвал, Подвал
3	Обозначение (номер) помещения, машино-места на поэтажном плане	3Н
4	Адрес помещения, машино-места	Российская Федерация, Санкт-Петербург, внутригородское муниципальное образование Санкт-Петербурга муниципальный округ Морской, улица Челюскина, дом 6, строение 1, помещение 3Н
	Местоположение помещения, машино-места	-
	Дополнение местоположения помещения, машино-места	-
5	Назначение помещения	Нежилое, общее имущество в многоквартирном доме
6	Вид (виды) разрешенного использования	-
7	Площадь помещения, машино-места (Р), м2	3.9
8	Наименование помещения	Венткамера ПД

№ п/п	Наименование характеристики	Значение характеристики
1	2	3
1	Кадастровый номер либо ранее присвоенный государственный учетный номер помещения, машино-места (кадастровый, инвентарный или условный номер)	-
	Кадастровый номер исходного объекта недвижимости (объектов недвижимости)	-
2	Номер, тип этажа (этажей), на котором (которых) расположено помещение	Подвал, Подвал
3	Обозначение (номер) помещения, машино-места на поэтажном плане	4Н
4	Адрес помещения, машино-места	Российская Федерация, Санкт-Петербург, внутригородское муниципальное образование Санкт-Петербурга муниципальный округ Морской, улица Челюскина, дом 6, строение 1, помещение 4Н
	Местоположение помещения, машино-места	-
	Дополнение местоположения помещения, машино-места	-
5	Назначение помещения	Нежилое, помещение вспомогательного использования
6	Вид (виды) разрешенного использования	-
7	Площадь помещения, машино-места (Р), м2	8.3
8	Наименование помещения	ПУИ

№ п/п	Наименование характеристики	Значение характеристики
1	2	3
1	Кадастровый номер либо ранее присвоенный государственный учетный номер помещения, машино-места (кадастровый, инвентарный или условный номер)	-
	Кадастровый номер исходного объекта недвижимости (объектов недвижимости)	-
2	Номер, тип этажа (этажей), на котором (которых) расположено помещение	Подвал, Подвал
3	Обозначение (номер) помещения, машино-места на поэтажном плане	5Н
4	Адрес помещения, машино-места	Российская Федерация, Санкт-Петербург, внутригородское муниципальное образование Санкт-Петербурга муниципальный округ Морской, улица Челюскина, дом 6, строение 1, помещение 5Н
	Местоположение помещения, машино-места	-
	Дополнение местоположения помещения, машино-места	-
5	Назначение помещения	Нежилое, общее имущество в многоквартирном доме
6	Вид (виды) разрешенного использования	-
7	Площадь помещения, машино-места (Р), м2	30.8
8	Наименование помещения	Электрощитовая

№ п/п	Наименование характеристики	Значение характеристики
1	2	3
1	Кадастровый номер либо ранее присвоенный государственный учетный номер помещения, машино-места (кадастровый, инвентарный или условный номер)	-
	Кадастровый номер исходного объекта недвижимости (объектов недвижимости)	-
2	Номер, тип этажа (этажей), на котором (которых) расположено помещение	Подвал, Подвал
3	Обозначение (номер) помещения, машино-места на поэтажном плане	6Н
4	Адрес помещения, машино-места	Российская Федерация, Санкт-Петербург, внутригородское муниципальное образование Санкт-Петербурга муниципальный округ Морской, улица Челюскина, дом 6, строение 1, помещение 6Н
	Местоположение помещения, машино-места	-
	Дополнение местоположения помещения, машино-места	-
5	Назначение помещения	Нежилое, помещение вспомогательного использования
6	Вид (виды) разрешенного использования	-
7	Площадь помещения, машино-места (Р), м2	16.4
8	Наименование помещения	Подсобное помещение

№ п/п	Наименование характеристики	Значение характеристики
1	2	3
1	Кадастровый номер либо ранее присвоенный государственный учетный номер помещения, машино-места (кадастровый, инвентарный или условный номер)	-
	Кадастровый номер исходного объекта недвижимости (объектов недвижимости)	-
2	Номер, тип этажа (этажей), на котором (которых) расположено помещение	Подвал, Подвал
3	Обозначение (номер) помещения, машино-места на поэтажном плане	7Н
4	Адрес помещения, машино-места	Российская Федерация, Санкт-Петербург, внутригородское муниципальное образование Санкт-Петербурга муниципальный округ Морской, улица Челюскина, дом 6, строение 1, помещение 7Н
	Местоположение помещения, машино-места	-
	Дополнение местоположения помещения, машино-места	-
5	Назначение помещения	Нежилое, общее имущество в многоквартирном доме
6	Вид (виды) разрешенного использования	-
7	Площадь помещения, машино-места (Р), м2	11.7
8	Наименование помещения	Аппаратная

№ п/п	Наименование характеристики	Значение характеристики
1	2	3
1	Кадастровый номер либо ранее присвоенный государственный учетный номер помещения, машино-места (кадастровый, инвентарный или условный номер)	-
	Кадастровый номер исходного объекта недвижимости (объектов недвижимости)	-
2	Номер, тип этажа (этажей), на котором (которых) расположено помещение	Подвал, Подвал
3	Обозначение (номер) помещения, машино-места на поэтажном плане	8Н
4	Адрес помещения, машино-места	Российская Федерация, Санкт-Петербург, внутригородское муниципальное образование Санкт-Петербурга муниципальный округ Морской, улица Челюскина, дом 6, строение 1, помещение 8Н
	Местоположение помещения, машино-места	-
	Дополнение местоположения помещения, машино-места	-
5	Назначение помещения	Нежилое, помещение вспомогательного использования
6	Вид (виды) разрешенного использования	-
7	Площадь помещения, машино-места (Р), м2	61.4
8	Наименование помещения	Венткамера

№ п/п	Наименование характеристики	Значение характеристики
1	2	3
1	Кадастровый номер либо ранее присвоенный государственный учетный номер помещения, машино-места (кадастровый, инвентарный или условный номер)	-
	Кадастровый номер исходного объекта недвижимости (объектов недвижимости)	-
2	Номер, тип этажа (этажей), на котором (которых) расположено помещение	Подвал, Подвал
3	Обозначение (номер) помещения, машино-места на поэтажном плане	9Н
4	Адрес помещения, машино-места	Российская Федерация, Санкт-Петербург, внутригородское муниципальное образование Санкт-Петербурга муниципальный округ Морской, улица Челюскина, дом 6, строение 1, помещение 9Н
	Местоположение помещения, машино-места	-
	Дополнение местоположения помещения, машино-места	-
5	Назначение помещения	Нежилое, общее имущество в многоквартирном доме
6	Вид (виды) разрешенного использования	-
7	Площадь помещения, машино-места (Р), м2	3.4
8	Наименование помещения	Венткамера ПД

№ п/п	Наименование характеристики	Значение характеристики
1	2	3
1	Кадастровый номер либо ранее присвоенный государственный учетный номер помещения, машино-места (кадастровый, инвентарный или условный номер)	-
	Кадастровый номер исходного объекта недвижимости (объектов недвижимости)	-
2	Номер, тип этажа (этажей), на котором (которых) расположено помещение	Подвал, Подвал
3	Обозначение (номер) помещения, машино-места на поэтажном плане	10Н
4	Адрес помещения, машино-места	Российская Федерация, Санкт-Петербург, внутригородское муниципальное образование Санкт-Петербурга муниципальный округ Морской, улица Челюскина, дом 6, строение 1, помещение 10Н
	Местоположение помещения, машино-места	-
	Дополнение местоположения помещения, машино-места	-
5	Назначение помещения	Нежилое, общее имущество в многоквартирном доме
6	Вид (виды) разрешенного использования	-
7	Площадь помещения, машино-места (Р), м2	13.1
8	Наименование помещения	Электрощитовая

№ п/п	Наименование характеристики	Значение характеристики
1	2	3
1	Кадастровый номер либо ранее присвоенный государственный учетный номер помещения, машино-места (кадастровый, инвентарный или условный номер)	-
	Кадастровый номер исходного объекта недвижимости (объектов недвижимости)	-
2	Номер, тип этажа (этажей), на котором (которых) расположено помещение	Подвал, Подвал
3	Обозначение (номер) помещения, машино-места на поэтажном плане	11Н
4	Адрес помещения, машино-места	Российская Федерация, Санкт-Петербург, внутригородское муниципальное образование Санкт-Петербурга муниципальный округ Морской, улица Челюскина, дом 6, строение 1, помещение 11Н
	Местоположение помещения, машино-места	-
	Дополнение местоположения помещения, машино-места	-
5	Назначение помещения	Нежилое, общее имущество в многоквартирном доме
6	Вид (виды) разрешенного использования	-
7	Площадь помещения, машино-места (Р), м2	13.0
8	Наименование помещения	Электрощитовая

№ п/п	Наименование характеристики	Значение характеристики
1	2	3
1	Кадастровый номер либо ранее присвоенный государственный учетный номер помещения, машино-места (кадастровый, инвентарный или условный номер)	-
	Кадастровый номер исходного объекта недвижимости (объектов недвижимости)	-
2	Номер, тип этажа (этажей), на котором (которых) расположено помещение	Подвал, Подвал
3	Обозначение (номер) помещения, машино-места на поэтажном плане	12Н
4	Адрес помещения, машино-места	Российская Федерация, Санкт-Петербург, внутригородское муниципальное образование Санкт-Петербурга муниципальный округ Морской, улица Челюскина, дом 6, строение 1, помещение 12Н
	Местоположение помещения, машино-места	-
	Дополнение местоположения помещения, машино-места	-
5	Назначение помещения	Нежилое, помещение вспомогательного использования
6	Вид (виды) разрешенного использования	-
7	Площадь помещения, машино-места (Р), м2	4.1
8	Наименование помещения	ПУИ

№ п/п	Наименование характеристики	Значение характеристики
1	2	3
1	Кадастровый номер либо ранее присвоенный государственный учетный номер помещения, машино-места (кадастровый, инвентарный или условный номер)	-
	Кадастровый номер исходного объекта недвижимости (объектов недвижимости)	-
2	Номер, тип этажа (этажей), на котором (которых) расположено помещение	Подвал, Подвал
3	Обозначение (номер) помещения, машино-места на поэтажном плане	13Н
4	Адрес помещения, машино-места	Российская Федерация, Санкт-Петербург, внутригородское муниципальное образование Санкт-Петербурга муниципальный округ Морской, улица Челюскина, дом 6, строение 1, помещение 13Н
	Местоположение помещения, машино-места	-
	Дополнение местоположения помещения, машино-места	-
5	Назначение помещения	Нежилое, помещение вспомогательного использования
6	Вид (виды) разрешенного использования	-
7	Площадь помещения, машино-места (Р), м2	8.6
8	Наименование помещения	Подсобное помещение

№ п/п	Наименование характеристики	Значение характеристики
1	2	3
1	Кадастровый номер либо ранее присвоенный государственный учетный номер помещения, машино-места (кадастровый, инвентарный или условный номер)	-
	Кадастровый номер исходного объекта недвижимости (объектов недвижимости)	-
2	Номер, тип этажа (этажей), на котором (которых) расположено помещение	Подвал, Подвал
3	Обозначение (номер) помещения, машино-места на поэтажном плане	14Н
4	Адрес помещения, машино-места	Российская Федерация, Санкт-Петербург, внутригородское муниципальное образование Санкт-Петербурга муниципальный округ Морской, улица Челюскина, дом 6, строение 1, помещение 14Н
	Местоположение помещения, машино-места	-
	Дополнение местоположения помещения, машино-места	-
5	Назначение помещения	Нежилое, помещение вспомогательного использования
6	Вид (виды) разрешенного использования	-
7	Площадь помещения, машино-места (Р), м2	15.2
8	Наименование помещения	Электрощитовая

№ п/п	Наименование характеристики	Значение характеристики
1	2	3
1	Кадастровый номер либо ранее присвоенный государственный учетный номер помещения, машино-места (кадастровый, инвентарный или условный номер)	-
	Кадастровый номер исходного объекта недвижимости (объектов недвижимости)	-
2	Номер, тип этажа (этажей), на котором (которых) расположено помещение	Подвал, Подвал
3	Обозначение (номер) помещения, машино-места на поэтажном плане	15Н
4	Адрес помещения, машино-места	Российская Федерация, Санкт-Петербург, внутригородское муниципальное образование Санкт-Петербурга муниципальный округ Морской, улица Челюскина, дом 6, строение 1, помещение 15Н
	Местоположение помещения, машино-места	-
	Дополнение местоположения помещения, машино-места	-
5	Назначение помещения	Нежилое, общее имущество в многоквартирном доме
6	Вид (виды) разрешенного использования	-
7	Площадь помещения, машино-места (Р), м2	15.4
8	Наименование помещения	Электрощитовая

№ п/п	Наименование характеристики	Значение характеристики
1	2	3
1	Кадастровый номер либо ранее присвоенный государственный учетный номер помещения, машино-места (кадастровый, инвентарный или условный номер)	-
	Кадастровый номер исходного объекта недвижимости (объектов недвижимости)	-
2	Номер, тип этажа (этажей), на котором (которых) расположено помещение	Подвал, Подвал
3	Обозначение (номер) помещения, машино-места на поэтажном плане	16Н
4	Адрес помещения, машино-места	Российская Федерация, Санкт-Петербург, внутригородское муниципальное образование Санкт-Петербурга муниципальный округ Морской, улица Челюскина, дом 6, строение 1, помещение 16Н
	Местоположение помещения, машино-места	-
	Дополнение местоположения помещения, машино-места	-
5	Назначение помещения	Нежилое, общее имущество в многоквартирном доме
6	Вид (виды) разрешенного использования	-
7	Площадь помещения, машино-места (Р), м2	4.2
8	Наименование помещения	Венткамера ПД

№ п/п	Наименование характеристики	Значение характеристики
1	2	3
1	Кадастровый номер либо ранее присвоенный государственный учетный номер помещения, машино-места (кадастровый, инвентарный или условный номер)	-
	Кадастровый номер исходного объекта недвижимости (объектов недвижимости)	-
2	Номер, тип этажа (этажей), на котором (которых) расположено помещение	Подвал, Подвал
3	Обозначение (номер) помещения, машино-места на поэтажном плане	17Н
4	Адрес помещения, машино-места	Российская Федерация, Санкт-Петербург, внутригородское муниципальное образование Санкт-Петербурга муниципальный округ Морской, улица Челюскина, дом 6, строение 1, помещение 17Н
	Местоположение помещения, машино-места	-
	Дополнение местоположения помещения, машино-места	-
5	Назначение помещения	Нежилое, помещение вспомогательного использования
6	Вид (виды) разрешенного использования	-
7	Площадь помещения, машино-места (Р), м2	5.3
8	Наименование помещения	ПУИ

№ п/п	Наименование характеристики	Значение характеристики
1	2	3
1	Кадастровый номер либо ранее присвоенный государственный учетный номер помещения, машино-места (кадастровый, инвентарный или условный номер)	-
	Кадастровый номер исходного объекта недвижимости (объектов недвижимости)	-
2	Номер, тип этажа (этажей), на котором (которых) расположено помещение	Подвал, Подвал
3	Обозначение (номер) помещения, машино-места на поэтажном плане	18Н
4	Адрес помещения, машино-места	Российская Федерация, Санкт-Петербург, внутригородское муниципальное образование Санкт-Петербурга муниципальный округ Морской, улица Челюскина, дом 6, строение 1, помещение 18Н
	Местоположение помещения, машино-места	-
	Дополнение местоположения помещения, машино-места	-
5	Назначение помещения	Нежилое, помещение вспомогательного использования
6	Вид (виды) разрешенного использования	-
7	Площадь помещения, машино-места (Р), м2	64.3
8	Наименование помещения	Венткамера

№ п/п	Наименование характеристики	Значение характеристики
1	2	3
1	Кадастровый номер либо ранее присвоенный государственный учетный номер помещения, машино-места (кадастровый, инвентарный или условный номер)	-
	Кадастровый номер исходного объекта недвижимости (объектов недвижимости)	-
2	Номер, тип этажа (этажей), на котором (которых) расположено помещение	Подвал, Подвал
3	Обозначение (номер) помещения, машино-места на поэтажном плане	19Н
4	Адрес помещения, машино-места	Российская Федерация, Санкт-Петербург, внутригородское муниципальное образование Санкт-Петербурга муниципальный округ Морской, улица Челюскина, дом 6, строение 1, помещение 19Н
	Местоположение помещения, машино-места	-
	Дополнение местоположения помещения, машино-места	-
5	Назначение помещения	Нежилое, помещение вспомогательного использования
6	Вид (виды) разрешенного использования	-
7	Площадь помещения, машино-места (Р), м2	7.4
8	Наименование помещения	ПУИ

№ п/п	Наименование характеристики	Значение характеристики
1	2	3
1	Кадастровый номер либо ранее присвоенный государственный учетный номер помещения, машино-места (кадастровый, инвентарный или условный номер)	-
	Кадастровый номер исходного объекта недвижимости (объектов недвижимости)	-
2	Номер, тип этажа (этажей), на котором (которых) расположено помещение	Подвал, Подвал
3	Обозначение (номер) помещения, машино-места на поэтажном плане	20Н
4	Адрес помещения, машино-места	Российская Федерация, Санкт-Петербург, внутригородское муниципальное образование Санкт-Петербурга муниципальный округ Морской, улица Челюскина, дом 6, строение 1, помещение 20Н
	Местоположение помещения, машино-места	-
	Дополнение местоположения помещения, машино-места	-
5	Назначение помещения	Нежилое, общее имущество в многоквартирном доме
6	Вид (виды) разрешенного использования	-
7	Площадь помещения, машино-места (Р), м2	9.6
8	Наименование помещения	Помещение хранения люминисцентных ламп

№ п/п	Наименование характеристики	Значение характеристики
1	2	3
1	Кадастровый номер либо ранее присвоенный государственный учетный номер помещения, машино-места (кадастровый, инвентарный или условный номер)	-
	Кадастровый номер исходного объекта недвижимости (объектов недвижимости)	-
2	Номер, тип этажа (этажей), на котором (которых) расположено помещение	Подвал, Подвал
3	Обозначение (номер) помещения, машино-места на поэтажном плане	21Н
4	Адрес помещения, машино-места	Российская Федерация, Санкт-Петербург, внутригородское муниципальное образование Санкт-Петербурга муниципальный округ Морской, улица Челюскина, дом 6, строение 1, помещение 21Н
	Местоположение помещения, машино-места	-
	Дополнение местоположения помещения, машино-места	-
5	Назначение помещения	Нежилое, помещение вспомогательного использования
6	Вид (виды) разрешенного использования	-
7	Площадь помещения, машино-места (Р), м2	10.2
8	Наименование помещения	Подсобное помещение

№ п/п	Наименование характеристики	Значение характеристики
1	2	3
1	Кадастровый номер либо ранее присвоенный государственный учетный номер помещения, машино-места (кадастровый, инвентарный или условный номер)	-
	Кадастровый номер исходного объекта недвижимости (объектов недвижимости)	-
2	Номер, тип этажа (этажей), на котором (которых) расположено помещение	Подвал, Подвал
3	Обозначение (номер) помещения, машино-места на поэтажном плане	22Н
4	Адрес помещения, машино-места	Российская Федерация, Санкт-Петербург, внутригородское муниципальное образование Санкт-Петербурга муниципальный округ Морской, улица Челюскина, дом 6, строение 1, помещение 22Н
	Местоположение помещения, машино-места	-
	Дополнение местоположения помещения, машино-места	-
5	Назначение помещения	Нежилое, общее имущество в многоквартирном доме
6	Вид (виды) разрешенного использования	-
7	Площадь помещения, машино-места (Р), м2	17.1
8	Наименование помещения	Водомерный узел

№ п/п	Наименование характеристики	Значение характеристики
1	2	3
1	Кадастровый номер либо ранее присвоенный государственный учетный номер помещения, машино-места (кадастровый, инвентарный или условный номер)	-
	Кадастровый номер исходного объекта недвижимости (объектов недвижимости)	-
2	Номер, тип этажа (этажей), на котором (которых) расположено помещение	Подвал, Подвал
3	Обозначение (номер) помещения, машино-места на поэтажном плане	23Н
4	Адрес помещения, машино-места	Российская Федерация, Санкт-Петербург, внутригородское муниципальное образование Санкт-Петербурга муниципальный округ Морской, улица Челюскина, дом 6, строение 1, помещение 23Н
	Местоположение помещения, машино-места	-
	Дополнение местоположения помещения, машино-места	-
5	Назначение помещения	Нежилое, помещение вспомогательного использования
6	Вид (виды) разрешенного использования	-
7	Площадь помещения, машино-места (Р), м2	13.2
8	Наименование помещения	КПП

№ п/п	Наименование характеристики	Значение характеристики
1	2	3
1	Кадастровый номер либо ранее присвоенный государственный учетный номер помещения, машино-места (кадастровый, инвентарный или условный номер)	-
	Кадастровый номер исходного объекта недвижимости (объектов недвижимости)	-
2	Номер, тип этажа (этажей), на котором (которых) расположено помещение	Подвал, Подвал
3	Обозначение (номер) помещения, машино-места на поэтажном плане	24Н
4	Адрес помещения, машино-места	Российская Федерация, Санкт-Петербург, внутригородское муниципальное образование Санкт-Петербурга муниципальный округ Морской, улица Челюскина, дом 6, строение 1, помещение 24Н
	Местоположение помещения, машино-места	-
	Дополнение местоположения помещения, машино-места	-
5	Назначение помещения	Нежилое, общее имущество в многоквартирном доме
6	Вид (виды) разрешенного использования	-
7	Площадь помещения, машино-места (Р), м2	73.9
8	Наименование помещения	ИТП жилой части (секции 1-9)

№ п/п	Наименование характеристики	Значение характеристики
1	2	3
1	Кадастровый номер либо ранее присвоенный государственный учетный номер помещения, машино-места (кадастровый, инвентарный или условный номер)	-
	Кадастровый номер исходного объекта недвижимости (объектов недвижимости)	-
2	Номер, тип этажа (этажей), на котором (которых) расположено помещение	Подвал, Подвал
3	Обозначение (номер) помещения, машино-места на поэтажном плане	25Н
4	Адрес помещения, машино-места	Российская Федерация, Санкт-Петербург, внутригородское муниципальное образование Санкт-Петербурга муниципальный округ Морской, улица Челюскина, дом 6, строение 1, помещение 25Н
	Местоположение помещения, машино-места	-
	Дополнение местоположения помещения, машино-места	-
5	Назначение помещения	Нежилое, общее имущество в многоквартирном доме
6	Вид (виды) разрешенного использования	-
7	Площадь помещения, машино-места (Р), м2	45.3
8	Наименование помещения	ИТП встроенных помещений

№ п/п	Наименование характеристики	Значение характеристики
1	2	3
1	Кадастровый номер либо ранее присвоенный государственный учетный номер помещения, машино-места (кадастровый, инвентарный или условный номер)	-
	Кадастровый номер исходного объекта недвижимости (объектов недвижимости)	-
2	Номер, тип этажа (этажей), на котором (которых) расположено помещение	Подвал, Подвал
3	Обозначение (номер) помещения, машино-места на поэтажном плане	26Н
4	Адрес помещения, машино-места	Российская Федерация, Санкт-Петербург, внутригородское муниципальное образование Санкт-Петербурга муниципальный округ Морской, улица Челюскина, дом 6, строение 1, помещение 26Н
	Местоположение помещения, машино-места	-
	Дополнение местоположения помещения, машино-места	-
5	Назначение помещения	Нежилое, помещение вспомогательного использования
6	Вид (виды) разрешенного использования	-
7	Площадь помещения, машино-места (Р), м2	26.8
8	Наименование помещения	ИТП паркинга

№ п/п	Наименование характеристики	Значение характеристики
1	2	3
1	Кадастровый номер либо ранее присвоенный государственный учетный номер помещения, машино-места (кадастровый, инвентарный или условный номер)	-
	Кадастровый номер исходного объекта недвижимости (объектов недвижимости)	-
2	Номер, тип этажа (этажей), на котором (которых) расположено помещение	Подвал, Подвал
3	Обозначение (номер) помещения, машино-места на поэтажном плане	27Н
4	Адрес помещения, машино-места	Российская Федерация, Санкт-Петербург, внутригородское муниципальное образование Санкт-Петербурга муниципальный округ Морской, улица Челюскина, дом 6, строение 1, помещение 27Н
	Местоположение помещения, машино-места	-
	Дополнение местоположения помещения, машино-места	-
5	Назначение помещения	Нежилое, общее имущество в многоквартирном доме
6	Вид (виды) разрешенного использования	-
7	Площадь помещения, машино-места (Р), м2	39.6
8	Наименование помещения	АУПТ Инженерные помещения системы автоматического пожаротушения

№ п/п	Наименование характеристики	Значение характеристики
1	2	3
1	Кадастровый номер либо ранее присвоенный государственный учетный номер помещения, машино-места (кадастровый, инвентарный или условный номер)	-
	Кадастровый номер исходного объекта недвижимости (объектов недвижимости)	-
2	Номер, тип этажа (этажей), на котором (которых) расположено помещение	1, Этаж
3	Обозначение (номер) помещения, машино-места на поэтажном плане	28Н
4	Адрес помещения, машино-места	Российская Федерация, Санкт-Петербург, внутригородское муниципальное образование Санкт-Петербурга муниципальный округ Морской, улица Челюскина, дом 6, строение 1, помещение 28Н
	Местоположение помещения, машино-места	-
	Дополнение местоположения помещения, машино-места	-
5	Назначение помещения	Нежилое
6	Вид (виды) разрешенного использования	-
7	Площадь помещения, машино-места (Р), м2	132.7
8	Наименование помещения	Помещения общественного питания

№ п/п	Наименование характеристики	Значение характеристики
1	2	3
1	Кадастровый номер либо ранее присвоенный государственный учетный номер помещения, машино-места (кадастровый, инвентарный или условный номер)	-
	Кадастровый номер исходного объекта недвижимости (объектов недвижимости)	-
2	Номер, тип этажа (этажей), на котором (которых) расположено помещение	1, Этаж
3	Обозначение (номер) помещения, машино-места на поэтажном плане	29Н
4	Адрес помещения, машино-места	Российская Федерация, Санкт-Петербург, внутригородское муниципальное образование Санкт-Петербурга муниципальный округ Морской, улица Челюскина, дом 6, строение 1, помещение 29Н
	Местоположение помещения, машино-места	-
	Дополнение местоположения помещения, машино-места	-
5	Назначение помещения	Нежилое, общее имущество в многоквартирном доме
6	Вид (виды) разрешенного использования	-
7	Площадь помещения, машино-места (Р), м2	3.0
8	Наименование помещения	Камера мусоросборная

№ п/п	Наименование характеристики	Значение характеристики
1	2	3
1	Кадастровый номер либо ранее присвоенный государственный учетный номер помещения, машино-места (кадастровый, инвентарный или условный номер)	-
	Кадастровый номер исходного объекта недвижимости (объектов недвижимости)	-
2	Номер, тип этажа (этажей), на котором (которых) расположено помещение	1, Этаж
3	Обозначение (номер) помещения, машино-места на поэтажном плане	30Н
4	Адрес помещения, машино-места	Российская Федерация, Санкт-Петербург, внутригородское муниципальное образование Санкт-Петербурга муниципальный округ Морской, улица Челюскина, дом 6, строение 1, помещение 30Н
	Местоположение помещения, машино-места	-
	Дополнение местоположения помещения, машино-места	-
5	Назначение помещения	Нежилое, общее имущество в многоквартирном доме
6	Вид (виды) разрешенного использования	-
7	Площадь помещения, машино-места (Р), м2	4.0
8	Наименование помещения	ПУИ

№ п/п	Наименование характеристики	Значение характеристики
1	2	3
1	Кадастровый номер либо ранее присвоенный государственный учетный номер помещения, машино-места (кадастровый, инвентарный или условный номер)	-
	Кадастровый номер исходного объекта недвижимости (объектов недвижимости)	-
2	Номер, тип этажа (этажей), на котором (которых) расположено помещение	1, Этаж
3	Обозначение (номер) помещения, машино-места на поэтажном плане	31Н
4	Адрес помещения, машино-места	Российская Федерация, Санкт-Петербург, внутригородское муниципальное образование Санкт-Петербурга муниципальный округ Морской, улица Челюскина, дом 6, строение 1, помещение 31Н
	Местоположение помещения, машино-места	-
	Дополнение местоположения помещения, машино-места	-
5	Назначение помещения	Нежилое, общее имущество в многоквартирном доме
6	Вид (виды) разрешенного использования	-
7	Площадь помещения, машино-места (Р), м2	9.9
8	Наименование помещения	Колясочная

№ п/п	Наименование характеристики	Значение характеристики
1	2	3
1	Кадастровый номер либо ранее присвоенный государственный учетный номер помещения, машино-места (кадастровый, инвентарный или условный номер)	-
	Кадастровый номер исходного объекта недвижимости (объектов недвижимости)	-
2	Номер, тип этажа (этажей), на котором (которых) расположено помещение	1, Этаж
3	Обозначение (номер) помещения, машино-места на поэтажном плане	32Н
4	Адрес помещения, машино-места	Российская Федерация, Санкт-Петербург, внутригородское муниципальное образование Санкт-Петербурга муниципальный округ Морской, улица Челюскина, дом 6, строение 1, помещение 32Н
	Местоположение помещения, машино-места	-
	Дополнение местоположения помещения, машино-места	-
5	Назначение помещения	Нежилое
6	Вид (виды) разрешенного использования	-
7	Площадь помещения, машино-места (Р), м2	102.6
8	Наименование помещения	Магазин продуктов

№ п/п	Наименование характеристики	Значение характеристики
1	2	3
1	Кадастровый номер либо ранее присвоенный государственный учетный номер помещения, машино-места (кадастровый, инвентарный или условный номер)	-
	Кадастровый номер исходного объекта недвижимости (объектов недвижимости)	-
2	Номер, тип этажа (этажей), на котором (которых) расположено помещение	1, Этаж
3	Обозначение (номер) помещения, машино-места на поэтажном плане	33Н
4	Адрес помещения, машино-места	Российская Федерация, Санкт-Петербург, внутригородское муниципальное образование Санкт-Петербурга муниципальный округ Морской, улица Челюскина, дом 6, строение 1, помещение 33Н
	Местоположение помещения, машино-места	-
	Дополнение местоположения помещения, машино-места	-
5	Назначение помещения	Нежилое
6	Вид (виды) разрешенного использования	-
7	Площадь помещения, машино-места (Р), м2	68.2
8	Наименование помещения	Магазин промтоваров

№ п/п	Наименование характеристики	Значение характеристики
1	2	3
1	Кадастровый номер либо ранее присвоенный государственный учетный номер помещения, машино-места (кадастровый, инвентарный или условный номер)	-
	Кадастровый номер исходного объекта недвижимости (объектов недвижимости)	-
2	Номер, тип этажа (этажей), на котором (которых) расположено помещение	1, Этаж
3	Обозначение (номер) помещения, машино-места на поэтажном плане	34Н
4	Адрес помещения, машино-места	Российская Федерация, Санкт-Петербург, внутригородское муниципальное образование Санкт-Петербурга муниципальный округ Морской, улица Челюскина, дом 6, строение 1, помещение 34Н
	Местоположение помещения, машино-места	-
	Дополнение местоположения помещения, машино-места	-
5	Назначение помещения	Нежилое
6	Вид (виды) разрешенного использования	-
7	Площадь помещения, машино-места (Р), м2	38.2
8	Наименование помещения	Магазин продуктов

№ п/п	Наименование характеристики	Значение характеристики
1	2	3
1	Кадастровый номер либо ранее присвоенный государственный учетный номер помещения, машино-места (кадастровый, инвентарный или условный номер)	-
	Кадастровый номер исходного объекта недвижимости (объектов недвижимости)	-
2	Номер, тип этажа (этажей), на котором (которых) расположено помещение	1, Этаж
3	Обозначение (номер) помещения, машино-места на поэтажном плане	35Н
4	Адрес помещения, машино-места	Российская Федерация, Санкт-Петербург, внутригородское муниципальное образование Санкт-Петербурга муниципальный округ Морской, улица Челюскина, дом 6, строение 1, помещение 35Н
	Местоположение помещения, машино-места	-
	Дополнение местоположения помещения, машино-места	-
5	Назначение помещения	Нежилое, общее имущество в многоквартирном доме
6	Вид (виды) разрешенного использования	-
7	Площадь помещения, машино-места (Р), м2	8.0
8	Наименование помещения	Колясочная

№ п/п	Наименование характеристики	Значение характеристики
1	2	3
1	Кадастровый номер либо ранее присвоенный государственный учетный номер помещения, машино-места (кадастровый, инвентарный или условный номер)	-
	Кадастровый номер исходного объекта недвижимости (объектов недвижимости)	-
2	Номер, тип этажа (этажей), на котором (которых) расположено помещение	1, Этаж
3	Обозначение (номер) помещения, машино-места на поэтажном плане	36Н
4	Адрес помещения, машино-места	Российская Федерация, Санкт-Петербург, внутригородское муниципальное образование Санкт-Петербурга муниципальный округ Морской, улица Челюскина, дом 6, строение 1, помещение 36Н
	Местоположение помещения, машино-места	-
	Дополнение местоположения помещения, машино-места	-
5	Назначение помещения	Нежилое, общее имущество в многоквартирном доме
6	Вид (виды) разрешенного использования	-
7	Площадь помещения, машино-места (Р), м2	4.4
8	Наименование помещения	Камера мусоросборная

№ п/п	Наименование характеристики	Значение характеристики
1	2	3
1	Кадастровый номер либо ранее присвоенный государственный учетный номер помещения, машино-места (кадастровый, инвентарный или условный номер)	-
	Кадастровый номер исходного объекта недвижимости (объектов недвижимости)	-
2	Номер, тип этажа (этажей), на котором (которых) расположено помещение	1, Этаж
3	Обозначение (номер) помещения, машино-места на поэтажном плане	37Н
4	Адрес помещения, машино-места	Российская Федерация, Санкт-Петербург, внутригородское муниципальное образование Санкт-Петербурга муниципальный округ Морской, улица Челюскина, дом 6, строение 1, помещение 37Н
	Местоположение помещения, машино-места	-
	Дополнение местоположения помещения, машино-места	-
5	Назначение помещения	Нежилое, общее имущество в многоквартирном доме
6	Вид (виды) разрешенного использования	-
7	Площадь помещения, машино-места (Р), м2	6.0
8	Наименование помещения	ПУИ

№ п/п	Наименование характеристики	Значение характеристики
1	2	3
1	Кадастровый номер либо ранее присвоенный государственный учетный номер помещения, машино-места (кадастровый, инвентарный или условный номер)	-
	Кадастровый номер исходного объекта недвижимости (объектов недвижимости)	-
2	Номер, тип этажа (этажей), на котором (которых) расположено помещение	1, Этаж
3	Обозначение (номер) помещения, машино-места на поэтажном плане	38Н
4	Адрес помещения, машино-места	Российская Федерация, Санкт-Петербург, внутригородское муниципальное образование Санкт-Петербурга муниципальный округ Морской, улица Челюскина, дом 6, строение 1, помещение 38Н
	Местоположение помещения, машино-места	-
	Дополнение местоположения помещения, машино-места	-
5	Назначение помещения	Нежилое
6	Вид (виды) разрешенного использования	-
7	Площадь помещения, машино-места (Р), м2	67.8
8	Наименование помещения	Магазин промтоваров

№ п/п	Наименование характеристики	Значение характеристики
1	2	3
1	Кадастровый номер либо ранее присвоенный государственный учетный номер помещения, машино-места (кадастровый, инвентарный или условный номер)	-
	Кадастровый номер исходного объекта недвижимости (объектов недвижимости)	-
2	Номер, тип этажа (этажей), на котором (которых) расположено помещение	1, Этаж
3	Обозначение (номер) помещения, машино-места на поэтажном плане	39Н
4	Адрес помещения, машино-места	Российская Федерация, Санкт-Петербург, внутригородское муниципальное образование Санкт-Петербурга муниципальный округ Морской, улица Челюскина, дом 6, строение 1, помещение 39Н
	Местоположение помещения, машино-места	-
	Дополнение местоположения помещения, машино-места	-
5	Назначение помещения	Нежилое
6	Вид (виды) разрешенного использования	-
7	Площадь помещения, машино-места (Р), м2	75.5
8	Наименование помещения	Помещения общественного питания

№ п/п	Наименование характеристики	Значение характеристики
1	2	3
1	Кадастровый номер либо ранее присвоенный государственный учетный номер помещения, машино-места (кадастровый, инвентарный или условный номер)	-
	Кадастровый номер исходного объекта недвижимости (объектов недвижимости)	-
2	Номер, тип этажа (этажей), на котором (которых) расположено помещение	1, Этаж
3	Обозначение (номер) помещения, машино-места на поэтажном плане	40Н
4	Адрес помещения, машино-места	Российская Федерация, Санкт-Петербург, внутригородское муниципальное образование Санкт-Петербурга муниципальный округ Морской, улица Челюскина, дом 6, строение 1, помещение 40Н
	Местоположение помещения, машино-места	-
	Дополнение местоположения помещения, машино-места	-
5	Назначение помещения	Нежилое, общее имущество в многоквартирном доме
6	Вид (виды) разрешенного использования	-
7	Площадь помещения, машино-места (Р), м2	9.3
8	Наименование помещения	Колясочная

№ п/п	Наименование характеристики	Значение характеристики
1	2	3
1	Кадастровый номер либо ранее присвоенный государственный учетный номер помещения, машино-места (кадастровый, инвентарный или условный номер)	-
	Кадастровый номер исходного объекта недвижимости (объектов недвижимости)	-
2	Номер, тип этажа (этажей), на котором (которых) расположено помещение	1, Этаж
3	Обозначение (номер) помещения, машино-места на поэтажном плане	41Н
4	Адрес помещения, машино-места	Российская Федерация, Санкт-Петербург, внутригородское муниципальное образование Санкт-Петербурга муниципальный округ Морской, улица Челюскина, дом 6, строение 1, помещение 41Н
	Местоположение помещения, машино-места	-
	Дополнение местоположения помещения, машино-места	-
5	Назначение помещения	Нежилое, общее имущество в многоквартирном доме
6	Вид (виды) разрешенного использования	-
7	Площадь помещения, машино-места (Р), м2	4.3
8	Наименование помещения	ПУИ

№ п/п	Наименование характеристики	Значение характеристики
1	2	3
1	Кадастровый номер либо ранее присвоенный государственный учетный номер помещения, машино-места (кадастровый, инвентарный или условный номер)	-
	Кадастровый номер исходного объекта недвижимости (объектов недвижимости)	-
2	Номер, тип этажа (этажей), на котором (которых) расположено помещение	1, Этаж
3	Обозначение (номер) помещения, машино-места на поэтажном плане	42Н
4	Адрес помещения, машино-места	Российская Федерация, Санкт-Петербург, внутригородское муниципальное образование Санкт-Петербурга муниципальный округ Морской, улица Челюскина, дом 6, строение 1, помещение 42Н
	Местоположение помещения, машино-места	-
	Дополнение местоположения помещения, машино-места	-
5	Назначение помещения	Нежилое, общее имущество в многоквартирном доме
6	Вид (виды) разрешенного использования	-
7	Площадь помещения, машино-места (Р), м2	5.0
8	Наименование помещения	Камера мусоросборная

№ п/п	Наименование характеристики	Значение характеристики
1	2	3
1	Кадастровый номер либо ранее присвоенный государственный учетный номер помещения, машино-места (кадастровый, инвентарный или условный номер)	-
	Кадастровый номер исходного объекта недвижимости (объектов недвижимости)	-
2	Номер, тип этажа (этажей), на котором (которых) расположено помещение	1, Этаж
3	Обозначение (номер) помещения, машино-места на поэтажном плане	43Н
4	Адрес помещения, машино-места	Российская Федерация, Санкт-Петербург, внутригородское муниципальное образование Санкт-Петербурга муниципальный округ Морской, улица Челюскина, дом 6, строение 1, помещение 43Н
	Местоположение помещения, машино-места	-
	Дополнение местоположения помещения, машино-места	-
5	Назначение помещения	Нежилое
6	Вид (виды) разрешенного использования	-
7	Площадь помещения, машино-места (Р), м2	76.7
8	Наименование помещения	Магазин продуктов

№ п/п	Наименование характеристики	Значение характеристики
1	2	3
1	Кадастровый номер либо ранее присвоенный государственный учетный номер помещения, машино-места (кадастровый, инвентарный или условный номер)	-
	Кадастровый номер исходного объекта недвижимости (объектов недвижимости)	-
2	Номер, тип этажа (этажей), на котором (которых) расположено помещение	1, Этаж
3	Обозначение (номер) помещения, машино-места на поэтажном плане	44Н
4	Адрес помещения, машино-места	Российская Федерация, Санкт-Петербург, внутригородское муниципальное образование Санкт-Петербурга муниципальный округ Морской, улица Челюскина, дом 6, строение 1, помещение 44Н
	Местоположение помещения, машино-места	-
	Дополнение местоположения помещения, машино-места	-
5	Назначение помещения	Нежилое
6	Вид (виды) разрешенного использования	-
7	Площадь помещения, машино-места (Р), м2	65.0
8	Наименование помещения	Магазин промтоваров

№ п/п	Наименование характеристики	Значение характеристики
1	2	3
1	Кадастровый номер либо ранее присвоенный государственный учетный номер помещения, машино-места (кадастровый, инвентарный или условный номер)	-
	Кадастровый номер исходного объекта недвижимости (объектов недвижимости)	-
2	Номер, тип этажа (этажей), на котором (которых) расположено помещение	1, Этаж
3	Обозначение (номер) помещения, машино-места на поэтажном плане	45Н
4	Адрес помещения, машино-места	Российская Федерация, Санкт-Петербург, внутригородское муниципальное образование Санкт-Петербурга муниципальный округ Морской, улица Челюскина, дом 6, строение 1, помещение 45Н
	Местоположение помещения, машино-места	-
	Дополнение местоположения помещения, машино-места	-
5	Назначение помещения	Нежилое, общее имущество в многоквартирном доме
6	Вид (виды) разрешенного использования	-
7	Площадь помещения, машино-места (Р), м2	11.3
8	Наименование помещения	Колясочная

№ п/п	Наименование характеристики	Значение характеристики
1	2	3
1	Кадастровый номер либо ранее присвоенный государственный учетный номер помещения, машино-места (кадастровый, инвентарный или условный номер)	-
	Кадастровый номер исходного объекта недвижимости (объектов недвижимости)	-
2	Номер, тип этажа (этажей), на котором (которых) расположено помещение	1, Этаж
3	Обозначение (номер) помещения, машино-места на поэтажном плане	46Н
4	Адрес помещения, машино-места	Российская Федерация, Санкт-Петербург, внутригородское муниципальное образование Санкт-Петербурга муниципальный округ Морской, улица Челюскина, дом 6, строение 1, помещение 46Н
	Местоположение помещения, машино-места	-
	Дополнение местоположения помещения, машино-места	-
5	Назначение помещения	Нежилое, общее имущество в многоквартирном доме
6	Вид (виды) разрешенного использования	-
7	Площадь помещения, машино-места (Р), м2	2.8
8	Наименование помещения	ПУИ

№ п/п	Наименование характеристики	Значение характеристики
1	2	3
1	Кадастровый номер либо ранее присвоенный государственный учетный номер помещения, машино-места (кадастровый, инвентарный или условный номер)	-
	Кадастровый номер исходного объекта недвижимости (объектов недвижимости)	-
2	Номер, тип этажа (этажей), на котором (которых) расположено помещение	1, Этаж
3	Обозначение (номер) помещения, машино-места на поэтажном плане	47Н
4	Адрес помещения, машино-места	Российская Федерация, Санкт-Петербург, внутригородское муниципальное образование Санкт-Петербурга муниципальный округ Морской, улица Челюскина, дом 6, строение 1, помещение 47Н
	Местоположение помещения, машино-места	-
	Дополнение местоположения помещения, машино-места	-
5	Назначение помещения	Нежилое
6	Вид (виды) разрешенного использования	-
7	Площадь помещения, машино-места (Р), м2	190.4
8	Наименование помещения	Офисное помещение

№ п/п	Наименование характеристики	Значение характеристики
1	2	3
1	Кадастровый номер либо ранее присвоенный государственный учетный номер помещения, машино-места (кадастровый, инвентарный или условный номер)	-
	Кадастровый номер исходного объекта недвижимости (объектов недвижимости)	-
2	Номер, тип этажа (этажей), на котором (которых) расположено помещение	1, Этаж
3	Обозначение (номер) помещения, машино-места на поэтажном плане	48Н
4	Адрес помещения, машино-места	Российская Федерация, Санкт-Петербург, внутригородское муниципальное образование Санкт-Петербурга муниципальный округ Морской, улица Челюскина, дом 6, строение 1, помещение 48Н
	Местоположение помещения, машино-места	-
	Дополнение местоположения помещения, машино-места	-
5	Назначение помещения	Нежилое, общее имущество в многоквартирном доме
6	Вид (виды) разрешенного использования	-
7	Площадь помещения, машино-места (Р), м2	39.6
8	Наименование помещения	Диспетчерская

№ п/п	Наименование характеристики	Значение характеристики
1	2	3
1	Кадастровый номер либо ранее присвоенный государственный учетный номер помещения, машино-места (кадастровый, инвентарный или условный номер)	-
	Кадастровый номер исходного объекта недвижимости (объектов недвижимости)	-
2	Номер, тип этажа (этажей), на котором (которых) расположено помещение	1, Этаж
3	Обозначение (номер) помещения, машино-места на поэтажном плане	49Н
4	Адрес помещения, машино-места	Российская Федерация, Санкт-Петербург, внутригородское муниципальное образование Санкт-Петербурга муниципальный округ Морской, улица Челюскина, дом 6, строение 1, помещение 49Н
	Местоположение помещения, машино-места	-
	Дополнение местоположения помещения, машино-места	-
5	Назначение помещения	Нежилое, общее имущество в многоквартирном доме
6	Вид (виды) разрешенного использования	-
7	Площадь помещения, машино-места (Р), м2	4.7
8	Наименование помещения	Камера мусоросборная

№ п/п	Наименование характеристики	Значение характеристики
1	2	3
1	Кадастровый номер либо ранее присвоенный государственный учетный номер помещения, машино-места (кадастровый, инвентарный или условный номер)	-
	Кадастровый номер исходного объекта недвижимости (объектов недвижимости)	-
2	Номер, тип этажа (этажей), на котором (которых) расположено помещение	1, Этаж
3	Обозначение (номер) помещения, машино-места на поэтажном плане	50Н
4	Адрес помещения, машино-места	Российская Федерация, Санкт-Петербург, внутригородское муниципальное образование Санкт-Петербурга муниципальный округ Морской, улица Челюскина, дом 6, строение 1, помещение 50Н
	Местоположение помещения, машино-места	-
	Дополнение местоположения помещения, машино-места	-
5	Назначение помещения	Нежилое
6	Вид (виды) разрешенного использования	-
7	Площадь помещения, машино-места (Р), м2	71.4
8	Наименование помещения	Магазин продуктов

№ п/п	Наименование характеристики	Значение характеристики
1	2	3
1	Кадастровый номер либо ранее присвоенный государственный учетный номер помещения, машино-места (кадастровый, инвентарный или условный номер)	-
	Кадастровый номер исходного объекта недвижимости (объектов недвижимости)	-
2	Номер, тип этажа (этажей), на котором (которых) расположено помещение	1, Этаж
3	Обозначение (номер) помещения, машино-места на поэтажном плане	51Н
4	Адрес помещения, машино-места	Российская Федерация, Санкт-Петербург, внутригородское муниципальное образование Санкт-Петербурга муниципальный округ Морской, улица Челюскина, дом 6, строение 1, помещение 51Н
	Местоположение помещения, машино-места	-
	Дополнение местоположения помещения, машино-места	-
5	Назначение помещения	Нежилое
6	Вид (виды) разрешенного использования	-
7	Площадь помещения, машино-места (Р), м2	75.3
8	Наименование помещения	Магазин промтоваров

№ п/п	Наименование характеристики	Значение характеристики
1	2	3
1	Кадастровый номер либо ранее присвоенный государственный учетный номер помещения, машино-места (кадастровый, инвентарный или условный номер)	-
	Кадастровый номер исходного объекта недвижимости (объектов недвижимости)	-
2	Номер, тип этажа (этажей), на котором (которых) расположено помещение	1, Этаж
3	Обозначение (номер) помещения, машино-места на поэтажном плане	52Н
4	Адрес помещения, машино-места	Российская Федерация, Санкт-Петербург, внутригородское муниципальное образование Санкт-Петербурга муниципальный округ Морской, улица Челюскина, дом 6, строение 1, помещение 52Н
	Местоположение помещения, машино-места	-
	Дополнение местоположения помещения, машино-места	-
5	Назначение помещения	Нежилое, общее имущество в многоквартирном доме
6	Вид (виды) разрешенного использования	-
7	Площадь помещения, машино-места (Р), м2	9.3
8	Наименование помещения	Колясочная

№ п/п	Наименование характеристики	Значение характеристики
1	2	3
1	Кадастровый номер либо ранее присвоенный государственный учетный номер помещения, машино-места (кадастровый, инвентарный или условный номер)	-
	Кадастровый номер исходного объекта недвижимости (объектов недвижимости)	-
2	Номер, тип этажа (этажей), на котором (которых) расположено помещение	1, Этаж
3	Обозначение (номер) помещения, машино-места на поэтажном плане	53Н
4	Адрес помещения, машино-места	Российская Федерация, Санкт-Петербург, внутригородское муниципальное образование Санкт-Петербурга муниципальный округ Морской, улица Челюскина, дом 6, строение 1, помещение 53Н
	Местоположение помещения, машино-места	-
	Дополнение местоположения помещения, машино-места	-
5	Назначение помещения	Нежилое, общее имущество в многоквартирном доме
6	Вид (виды) разрешенного использования	-
7	Площадь помещения, машино-места (Р), м2	4.9
8	Наименование помещения	ПУИ

№ п/п	Наименование характеристики	Значение характеристики
1	2	3
1	Кадастровый номер либо ранее присвоенный государственный учетный номер помещения, машино-места (кадастровый, инвентарный или условный номер)	-
	Кадастровый номер исходного объекта недвижимости (объектов недвижимости)	-
2	Номер, тип этажа (этажей), на котором (которых) расположено помещение	1, Этаж
3	Обозначение (номер) помещения, машино-места на поэтажном плане	54Н
4	Адрес помещения, машино-места	Российская Федерация, Санкт-Петербург, внутригородское муниципальное образование Санкт-Петербурга муниципальный округ Морской, улица Челюскина, дом 6, строение 1, помещение 54Н
	Местоположение помещения, машино-места	-
	Дополнение местоположения помещения, машино-места	-
5	Назначение помещения	Нежилое, общее имущество в многоквартирном доме
6	Вид (виды) разрешенного использования	-
7	Площадь помещения, машино-места (Р), м2	6.6
8	Наименование помещения	Камера мусоросборная

№ п/п	Наименование характеристики	Значение характеристики
1	2	3
1	Кадастровый номер либо ранее присвоенный государственный учетный номер помещения, машино-места (кадастровый, инвентарный или условный номер)	-
	Кадастровый номер исходного объекта недвижимости (объектов недвижимости)	-
2	Номер, тип этажа (этажей), на котором (которых) расположено помещение	1, Этаж
3	Обозначение (номер) помещения, машино-места на поэтажном плане	55Н
4	Адрес помещения, машино-места	Российская Федерация, Санкт-Петербург, внутригородское муниципальное образование Санкт-Петербурга муниципальный округ Морской, улица Челюскина, дом 6, строение 1, помещение 55Н
	Местоположение помещения, машино-места	-
	Дополнение местоположения помещения, машино-места	-
5	Назначение помещения	Нежилое
6	Вид (виды) разрешенного использования	-
7	Площадь помещения, машино-места (Р), м2	115.0
8	Наименование помещения	Магазин промтоваров

№ п/п	Наименование характеристики	Значение характеристики
1	2	3
1	Кадастровый номер либо ранее присвоенный государственный учетный номер помещения, машино-места (кадастровый, инвентарный или условный номер)	-
	Кадастровый номер исходного объекта недвижимости (объектов недвижимости)	-
2	Номер, тип этажа (этажей), на котором (которых) расположено помещение	1, Этаж
3	Обозначение (номер) помещения, машино-места на поэтажном плане	56Н
4	Адрес помещения, машино-места	Российская Федерация, Санкт-Петербург, внутригородское муниципальное образование Санкт-Петербурга муниципальный округ Морской, улица Челюскина, дом 6, строение 1, помещение 56Н
	Местоположение помещения, машино-места	-
	Дополнение местоположения помещения, машино-места	-
5	Назначение помещения	Нежилое
6	Вид (виды) разрешенного использования	-
7	Площадь помещения, машино-места (Р), м2	52.4
8	Наименование помещения	Магазин продуктов

№ п/п	Наименование характеристики	Значение характеристики
1	2	3
1	Кадастровый номер либо ранее присвоенный государственный учетный номер помещения, машино-места (кадастровый, инвентарный или условный номер)	-
	Кадастровый номер исходного объекта недвижимости (объектов недвижимости)	-
2	Номер, тип этажа (этажей), на котором (которых) расположено помещение	1, Этаж
3	Обозначение (номер) помещения, машино-места на поэтажном плане	57Н
4	Адрес помещения, машино-места	Российская Федерация, Санкт-Петербург, внутригородское муниципальное образование Санкт-Петербурга муниципальный округ Морской, улица Челюскина, дом 6, строение 1, помещение 57Н
	Местоположение помещения, машино-места	-
	Дополнение местоположения помещения, машино-места	-
5	Назначение помещения	Нежилое
6	Вид (виды) разрешенного использования	-
7	Площадь помещения, машино-места (Р), м2	45.7
8	Наименование помещения	Магазин продуктов

№ п/п	Наименование характеристики	Значение характеристики
1	2	3
1	Кадастровый номер либо ранее присвоенный государственный учетный номер помещения, машино-места (кадастровый, инвентарный или условный номер)	-
	Кадастровый номер исходного объекта недвижимости (объектов недвижимости)	-
2	Номер, тип этажа (этажей), на котором (которых) расположено помещение	1, Этаж
3	Обозначение (номер) помещения, машино-места на поэтажном плане	58Н
4	Адрес помещения, машино-места	Российская Федерация, Санкт-Петербург, внутригородское муниципальное образование Санкт-Петербурга муниципальный округ Морской, улица Челюскина, дом 6, строение 1, помещение 58Н
	Местоположение помещения, машино-места	-
	Дополнение местоположения помещения, машино-места	-
5	Назначение помещения	Нежилое
6	Вид (виды) разрешенного использования	-
7	Площадь помещения, машино-места (Р), м2	93.5
8	Наименование помещения	Магазин промтоваров

№ п/п	Наименование характеристики	Значение характеристики
1	2	3
1	Кадастровый номер либо ранее присвоенный государственный учетный номер помещения, машино-места (кадастровый, инвентарный или условный номер)	-
	Кадастровый номер исходного объекта недвижимости (объектов недвижимости)	-
2	Номер, тип этажа (этажей), на котором (которых) расположено помещение	1, Этаж
3	Обозначение (номер) помещения, машино-места на поэтажном плане	59Н
4	Адрес помещения, машино-места	Российская Федерация, Санкт-Петербург, внутригородское муниципальное образование Санкт-Петербурга муниципальный округ Морской, улица Челюскина, дом 6, строение 1, помещение 59Н
	Местоположение помещения, машино-места	-
	Дополнение местоположения помещения, машино-места	-
5	Назначение помещения	Нежилое, общее имущество в многоквартирном доме
6	Вид (виды) разрешенного использования	-
7	Площадь помещения, машино-места (Р), м2	2.4
8	Наименование помещения	ПУИ

№ п/п	Наименование характеристики	Значение характеристики
1	2	3
1	Кадастровый номер либо ранее присвоенный государственный учетный номер помещения, машино-места (кадастровый, инвентарный или условный номер)	-
	Кадастровый номер исходного объекта недвижимости (объектов недвижимости)	-
2	Номер, тип этажа (этажей), на котором (которых) расположено помещение	1, Этаж
3	Обозначение (номер) помещения, машино-места на поэтажном плане	60Н
4	Адрес помещения, машино-места	Российская Федерация, Санкт-Петербург, внутригородское муниципальное образование Санкт-Петербурга муниципальный округ Морской, улица Челюскина, дом 6, строение 1, помещение 60Н
	Местоположение помещения, машино-места	-
	Дополнение местоположения помещения, машино-места	-
5	Назначение помещения	Нежилое, общее имущество в многоквартирном доме
6	Вид (виды) разрешенного использования	-
7	Площадь помещения, машино-места (Р), м2	7.9
8	Наименование помещения	Колясочная

№ п/п	Наименование характеристики	Значение характеристики
1	2	3
1	Кадастровый номер либо ранее присвоенный государственный учетный номер помещения, машино-места (кадастровый, инвентарный или условный номер)	-
	Кадастровый номер исходного объекта недвижимости (объектов недвижимости)	-
2	Номер, тип этажа (этажей), на котором (которых) расположено помещение	1, Этаж
3	Обозначение (номер) помещения, машино-места на поэтажном плане	61Н
4	Адрес помещения, машино-места	Российская Федерация, Санкт-Петербург, внутригородское муниципальное образование Санкт-Петербурга муниципальный округ Морской, улица Челюскина, дом 6, строение 1, помещение 61Н
	Местоположение помещения, машино-места	-
	Дополнение местоположения помещения, машино-места	-
5	Назначение помещения	Нежилое
6	Вид (виды) разрешенного использования	-
7	Площадь помещения, машино-места (Р), м2	69.6
8	Наименование помещения	Магазин продуктов

№ п/п	Наименование характеристики	Значение характеристики
1	2	3
1	Кадастровый номер либо ранее присвоенный государственный учетный номер помещения, машино-места (кадастровый, инвентарный или условный номер)	-
	Кадастровый номер исходного объекта недвижимости (объектов недвижимости)	-
2	Номер, тип этажа (этажей), на котором (которых) расположено помещение	1, Этаж
3	Обозначение (номер) помещения, машино-места на поэтажном плане	62Н
4	Адрес помещения, машино-места	Российская Федерация, Санкт-Петербург, внутригородское муниципальное образование Санкт-Петербурга муниципальный округ Морской, улица Челюскина, дом 6, строение 1, помещение 62Н
	Местоположение помещения, машино-места	-
	Дополнение местоположения помещения, машино-места	-
5	Назначение помещения	Нежилое, общее имущество в многоквартирном доме
6	Вид (виды) разрешенного использования	-
7	Площадь помещения, машино-места (Р), м2	7.2
8	Наименование помещения	Камера мусоросборная

№ п/п	Наименование характеристики	Значение характеристики
1	2	3
1	Кадастровый номер либо ранее присвоенный государственный учетный номер помещения, машино-места (кадастровый, инвентарный или условный номер)	-
	Кадастровый номер исходного объекта недвижимости (объектов недвижимости)	-
2	Номер, тип этажа (этажей), на котором (которых) расположено помещение	1, Этаж
3	Обозначение (номер) помещения, машино-места на поэтажном плане	63Н
4	Адрес помещения, машино-места	Российская Федерация, Санкт-Петербург, внутригородское муниципальное образование Санкт-Петербурга муниципальный округ Морской, улица Челюскина, дом 6, строение 1, помещение 63Н
	Местоположение помещения, машино-места	-
	Дополнение местоположения помещения, машино-места	-
5	Назначение помещения	Нежилое
6	Вид (виды) разрешенного использования	-
7	Площадь помещения, машино-места (Р), м2	131.9
8	Наименование помещения	Магазин промтоваров

№ п/п	Наименование характеристики	Значение характеристики
1	2	3
1	Кадастровый номер либо ранее присвоенный государственный учетный номер помещения, машино-места (кадастровый, инвентарный или условный номер)	-
	Кадастровый номер исходного объекта недвижимости (объектов недвижимости)	-
2	Номер, тип этажа (этажей), на котором (которых) расположено помещение	1, Этаж
3	Обозначение (номер) помещения, машино-места на поэтажном плане	64Н
4	Адрес помещения, машино-места	Российская Федерация, Санкт-Петербург, внутригородское муниципальное образование Санкт-Петербурга муниципальный округ Морской, улица Челюскина, дом 6, строение 1, помещение 64Н
	Местоположение помещения, машино-места	-
	Дополнение местоположения помещения, машино-места	-
5	Назначение помещения	Нежилое
6	Вид (виды) разрешенного использования	-
7	Площадь помещения, машино-места (Р), м2	82.6
8	Наименование помещения	Магазин продуктов

№ п/п	Наименование характеристики	Значение характеристики
1	2	3
1	Кадастровый номер либо ранее присвоенный государственный учетный номер помещения, машино-места (кадастровый, инвентарный или условный номер)	-
	Кадастровый номер исходного объекта недвижимости (объектов недвижимости)	-
2	Номер, тип этажа (этажей), на котором (которых) расположено помещение	1, Этаж
3	Обозначение (номер) помещения, машино-места на поэтажном плане	65Н
4	Адрес помещения, машино-места	Российская Федерация, Санкт-Петербург, внутригородское муниципальное образование Санкт-Петербурга муниципальный округ Морской, улица Челюскина, дом 6, строение 1, помещение 65Н
	Местоположение помещения, машино-места	-
	Дополнение местоположения помещения, машино-места	-
5	Назначение помещения	Нежилое, общее имущество в многоквартирном доме
6	Вид (виды) разрешенного использования	-
7	Площадь помещения, машино-места (Р), м2	6.5
8	Наименование помещения	Колясочная

№ п/п	Наименование характеристики	Значение характеристики
1	2	3
1	Кадастровый номер либо ранее присвоенный государственный учетный номер помещения, машино-места (кадастровый, инвентарный или условный номер)	-
	Кадастровый номер исходного объекта недвижимости (объектов недвижимости)	-
2	Номер, тип этажа (этажей), на котором (которых) расположено помещение	1, Этаж
3	Обозначение (номер) помещения, машино-места на поэтажном плане	66Н
4	Адрес помещения, машино-места	Российская Федерация, Санкт-Петербург, внутригородское муниципальное образование Санкт-Петербурга муниципальный округ Морской, улица Челюскина, дом 6, строение 1, помещение 66Н
	Местоположение помещения, машино-места	-
	Дополнение местоположения помещения, машино-места	-
5	Назначение помещения	Нежилое, общее имущество в многоквартирном доме
6	Вид (виды) разрешенного использования	-
7	Площадь помещения, машино-места (Р), м2	3.3
8	Наименование помещения	ПУИ

№ п/п	Наименование характеристики	Значение характеристики
1	2	3
1	Кадастровый номер либо ранее присвоенный государственный учетный номер помещения, машино-места (кадастровый, инвентарный или условный номер)	-
	Кадастровый номер исходного объекта недвижимости (объектов недвижимости)	-
2	Номер, тип этажа (этажей), на котором (которых) расположено помещение	1, Этаж
3	Обозначение (номер) помещения, машино-места на поэтажном плане	67Н
4	Адрес помещения, машино-места	Российская Федерация, Санкт-Петербург, внутригородское муниципальное образование Санкт-Петербурга муниципальный округ Морской, улица Челюскина, дом 6, строение 1, помещение 67Н
	Местоположение помещения, машино-места	-
	Дополнение местоположения помещения, машино-места	-
5	Назначение помещения	Нежилое
6	Вид (виды) разрешенного использования	-
7	Площадь помещения, машино-места (Р), м2	61.3
8	Наименование помещения	Магазин продуктов

№ п/п	Наименование характеристики	Значение характеристики
1	2	3
1	Кадастровый номер либо ранее присвоенный государственный учетный номер помещения, машино-места (кадастровый, инвентарный или условный номер)	-
	Кадастровый номер исходного объекта недвижимости (объектов недвижимости)	-
2	Номер, тип этажа (этажей), на котором (которых) расположено помещение	1, Этаж
3	Обозначение (номер) помещения, машино-места на поэтажном плане	68Н
4	Адрес помещения, машино-места	Российская Федерация, Санкт-Петербург, внутригородское муниципальное образование Санкт-Петербурга муниципальный округ Морской, улица Челюскина, дом 6, строение 1, помещение 68Н
	Местоположение помещения, машино-места	-
	Дополнение местоположения помещения, машино-места	-
5	Назначение помещения	Нежилое
6	Вид (виды) разрешенного использования	-
7	Площадь помещения, машино-места (Р), м2	65.5
8	Наименование помещения	Магазин промтоваров

№ п/п	Наименование характеристики	Значение характеристики
1	2	3
1	Кадастровый номер либо ранее присвоенный государственный учетный номер помещения, машино-места (кадастровый, инвентарный или условный номер)	-
	Кадастровый номер исходного объекта недвижимости (объектов недвижимости)	-
2	Номер, тип этажа (этажей), на котором (которых) расположено помещение	1, Этаж
3	Обозначение (номер) помещения, машино-места на поэтажном плане	69Н
4	Адрес помещения, машино-места	Российская Федерация, Санкт-Петербург, внутригородское муниципальное образование Санкт-Петербурга муниципальный округ Морской, улица Челюскина, дом 6, строение 1, помещение 69Н
	Местоположение помещения, машино-места	-
	Дополнение местоположения помещения, машино-места	-
5	Назначение помещения	Нежилое, общее имущество в многоквартирном доме
6	Вид (виды) разрешенного использования	-
7	Площадь помещения, машино-места (Р), м2	5.5
8	Наименование помещения	Камера мусоросборная

№ п/п	Наименование характеристики	Значение характеристики
1	2	3
1	Кадастровый номер либо ранее присвоенный государственный учетный номер помещения, машино-места (кадастровый, инвентарный или условный номер)	-
	Кадастровый номер исходного объекта недвижимости (объектов недвижимости)	-
2	Номер, тип этажа (этажей), на котором (которых) расположено помещение	1, Этаж
3	Обозначение (номер) помещения, машино-места на поэтажном плане	70Н
4	Адрес помещения, машино-места	Российская Федерация, Санкт-Петербург, внутригородское муниципальное образование Санкт-Петербурга муниципальный округ Морской, улица Челюскина, дом 6, строение 1, помещение 70Н
	Местоположение помещения, машино-места	-
	Дополнение местоположения помещения, машино-места	-
5	Назначение помещения	Нежилое
6	Вид (виды) разрешенного использования	-
7	Площадь помещения, машино-места (Р), м2	58.0
8	Наименование помещения	Магазин продуктов

№ п/п	Наименование характеристики	Значение характеристики
1	2	3
1	Кадастровый номер либо ранее присвоенный государственный учетный номер помещения, машино-места (кадастровый, инвентарный или условный номер)	-
	Кадастровый номер исходного объекта недвижимости (объектов недвижимости)	-
2	Номер, тип этажа (этажей), на котором (которых) расположено помещение	1, Этаж
3	Обозначение (номер) помещения, машино-места на поэтажном плане	71Н
4	Адрес помещения, машино-места	Российская Федерация, Санкт-Петербург, внутригородское муниципальное образование Санкт-Петербурга муниципальный округ Морской, улица Челюскина, дом 6, строение 1, помещение 71Н
	Местоположение помещения, машино-места	-
	Дополнение местоположения помещения, машино-места	-
5	Назначение помещения	Нежилое, общее имущество в многоквартирном доме
6	Вид (виды) разрешенного использования	-
7	Площадь помещения, машино-места (Р), м2	7.6
8	Наименование помещения	Колясочная

№ п/п	Наименование характеристики	Значение характеристики
1	2	3
1	Кадастровый номер либо ранее присвоенный государственный учетный номер помещения, машино-места (кадастровый, инвентарный или условный номер)	-
	Кадастровый номер исходного объекта недвижимости (объектов недвижимости)	-
2	Номер, тип этажа (этажей), на котором (которых) расположено помещение	1, Этаж
3	Обозначение (номер) помещения, машино-места на поэтажном плане	72Н
4	Адрес помещения, машино-места	Российская Федерация, Санкт-Петербург, внутригородское муниципальное образование Санкт-Петербурга муниципальный округ Морской, улица Челюскина, дом 6, строение 1, помещение 72Н
	Местоположение помещения, машино-места	-
	Дополнение местоположения помещения, машино-места	-
5	Назначение помещения	Нежилое, общее имущество в многоквартирном доме
6	Вид (виды) разрешенного использования	-
7	Площадь помещения, машино-места (Р), м2	2.5
8	Наименование помещения	ПУИ

№ п/п	Наименование характеристики	Значение характеристики
1	2	3
1	Кадастровый номер либо ранее присвоенный государственный учетный номер помещения, машино-места (кадастровый, инвентарный или условный номер)	-
	Кадастровый номер исходного объекта недвижимости (объектов недвижимости)	-
2	Номер, тип этажа (этажей), на котором (которых) расположено помещение	1, Этаж
3	Обозначение (номер) помещения, машино-места на поэтажном плане	73Н
4	Адрес помещения, машино-места	Российская Федерация, Санкт-Петербург, внутригородское муниципальное образование Санкт-Петербурга муниципальный округ Морской, улица Челюскина, дом 6, строение 1, помещение 73Н
	Местоположение помещения, машино-места	-
	Дополнение местоположения помещения, машино-места	-
5	Назначение помещения	Нежилое
6	Вид (виды) разрешенного использования	-
7	Площадь помещения, машино-места (Р), м2	96.0
8	Наименование помещения	Магазин промтоваров

№ п/п	Наименование характеристики	Значение характеристики
1	2	3
1	Кадастровый номер либо ранее присвоенный государственный учетный номер помещения, машино-места (кадастровый, инвентарный или условный номер)	-
	Кадастровый номер исходного объекта недвижимости (объектов недвижимости)	-
2	Номер, тип этажа (этажей), на котором (которых) расположено помещение	1, Этаж
3	Обозначение (номер) помещения, машино-места на поэтажном плане	74Н
4	Адрес помещения, машино-места	Российская Федерация, Санкт-Петербург, внутригородское муниципальное образование Санкт-Петербурга муниципальный округ Морской, улица Челюскина, дом 6, строение 1, помещение 74Н
	Местоположение помещения, машино-места	-
	Дополнение местоположения помещения, машино-места	-
5	Назначение помещения	Нежилое, общее имущество в многоквартирном доме
6	Вид (виды) разрешенного использования	-
7	Площадь помещения, машино-места (Р), м2	5.8
8	Наименование помещения	Камера мусоросборная

№ п/п	Наименование характеристики	Значение характеристики
1	2	3
1	Кадастровый номер либо ранее присвоенный государственный учетный номер помещения, машино-места (кадастровый, инвентарный или условный номер)	-
	Кадастровый номер исходного объекта недвижимости (объектов недвижимости)	-
2	Номер, тип этажа (этажей), на котором (которых) расположено помещение	1, Этаж
3	Обозначение (номер) помещения, машино-места на поэтажном плане	75Н
4	Адрес помещения, машино-места	Российская Федерация, Санкт-Петербург, внутригородское муниципальное образование Санкт-Петербурга муниципальный округ Морской, улица Челюскина, дом 6, строение 1, помещение 75Н
	Местоположение помещения, машино-места	-
	Дополнение местоположения помещения, машино-места	-
5	Назначение помещения	Нежилое
6	Вид (виды) разрешенного использования	-
7	Площадь помещения, машино-места (Р), м2	50.1
8	Наименование помещения	Магазин продуктов

№ п/п	Наименование характеристики	Значение характеристики
1	2	3
1	Кадастровый номер либо ранее присвоенный государственный учетный номер помещения, машино-места (кадастровый, инвентарный или условный номер)	-
	Кадастровый номер исходного объекта недвижимости (объектов недвижимости)	-
2	Номер, тип этажа (этажей), на котором (которых) расположено помещение	1, Этаж
3	Обозначение (номер) помещения, машино-места на поэтажном плане	76Н
4	Адрес помещения, машино-места	Российская Федерация, Санкт-Петербург, внутригородское муниципальное образование Санкт-Петербурга муниципальный округ Морской, улица Челюскина, дом 6, строение 1, помещение 76Н
	Местоположение помещения, машино-места	-
	Дополнение местоположения помещения, машино-места	-
5	Назначение помещения	Нежилое, общее имущество в многоквартирном доме
6	Вид (виды) разрешенного использования	-
7	Площадь помещения, машино-места (Р), м2	4.5
8	Наименование помещения	Камера мусоросборная

№ п/п	Наименование характеристики	Значение характеристики
1	2	3
1	Кадастровый номер либо ранее присвоенный государственный учетный номер помещения, машино-места (кадастровый, инвентарный или условный номер)	-
	Кадастровый номер исходного объекта недвижимости (объектов недвижимости)	-
2	Номер, тип этажа (этажей), на котором (которых) расположено помещение	1, Этаж
3	Обозначение (номер) помещения, машино-места на поэтажном плане	77Н
4	Адрес помещения, машино-места	Российская Федерация, Санкт-Петербург, внутригородское муниципальное образование Санкт-Петербурга муниципальный округ Морской, улица Челюскина, дом 6, строение 1, помещение 77Н
	Местоположение помещения, машино-места	-
	Дополнение местоположения помещения, машино-места	-
5	Назначение помещения	Нежилое, общее имущество в многоквартирном доме
6	Вид (виды) разрешенного использования	-
7	Площадь помещения, машино-места (Р), м2	9.0
8	Наименование помещения	Колясочная

№ п/п	Наименование характеристики	Значение характеристики
1	2	3
1	Кадастровый номер либо ранее присвоенный государственный учетный номер помещения, машино-места (кадастровый, инвентарный или условный номер)	-
	Кадастровый номер исходного объекта недвижимости (объектов недвижимости)	-
2	Номер, тип этажа (этажей), на котором (которых) расположено помещение	1, Этаж
3	Обозначение (номер) помещения, машино-места на поэтажном плане	78Н
4	Адрес помещения, машино-места	Российская Федерация, Санкт-Петербург, внутригородское муниципальное образование Санкт-Петербурга муниципальный округ Морской, улица Челюскина, дом 6, строение 1, помещение 78Н
	Местоположение помещения, машино-места	-
	Дополнение местоположения помещения, машино-места	-
5	Назначение помещения	Нежилое, общее имущество в многоквартирном доме
6	Вид (виды) разрешенного использования	-
7	Площадь помещения, машино-места (Р), м2	4.0
8	Наименование помещения	ПУИ

№ п/п	Наименование характеристики	Значение характеристики
1	2	3
1	Кадастровый номер либо ранее присвоенный государственный учетный номер помещения, машино-места (кадастровый, инвентарный или условный номер)	-
	Кадастровый номер исходного объекта недвижимости (объектов недвижимости)	-
2	Номер, тип этажа (этажей), на котором (которых) расположено помещение	1, Этаж
3	Обозначение (номер) помещения, машино-места на поэтажном плане	79Н
4	Адрес помещения, машино-места	Российская Федерация, Санкт-Петербург, внутригородское муниципальное образование Санкт-Петербурга муниципальный округ Морской, улица Челюскина, дом 6, строение 1, помещение 79Н
	Местоположение помещения, машино-места	-
	Дополнение местоположения помещения, машино-места	-
5	Назначение помещения	Нежилое
6	Вид (виды) разрешенного использования	-
7	Площадь помещения, машино-места (Р), м2	101.7
8	Наименование помещения	Магазин промтоваров

№ п/п	Наименование характеристики	Значение характеристики
1	2	3
1	Кадастровый номер либо ранее присвоенный государственный учетный номер помещения, машино-места (кадастровый, инвентарный или условный номер)	-
	Кадастровый номер исходного объекта недвижимости (объектов недвижимости)	-
2	Номер, тип этажа (этажей), на котором (которых) расположено помещение	1, Этаж
3	Обозначение (номер) помещения, машино-места на поэтажном плане	80Н
4	Адрес помещения, машино-места	Российская Федерация, Санкт-Петербург, внутригородское муниципальное образование Санкт-Петербурга муниципальный округ Морской, улица Челюскина, дом 6, строение 1, помещение 80Н
	Местоположение помещения, машино-места	-
	Дополнение местоположения помещения, машино-места	-
5	Назначение помещения	Нежилое, общее имущество в многоквартирном доме
6	Вид (виды) разрешенного использования	-
7	Площадь помещения, машино-места (Р), м2	4.5
8	Наименование помещения	Камера мусоросборная

№ п/п	Наименование характеристики	Значение характеристики
1	2	3
1	Кадастровый номер либо ранее присвоенный государственный учетный номер помещения, машино-места (кадастровый, инвентарный или условный номер)	-
	Кадастровый номер исходного объекта недвижимости (объектов недвижимости)	-
2	Номер, тип этажа (этажей), на котором (которых) расположено помещение	Подвал, Подвал 1, Этаж 2, Этаж 3, Этаж 4, Этаж 5, Этаж 6, Этаж 7, Этаж 8, Этаж 9, Этаж 10, Этаж 11, Этаж 12, Этаж 13, Этаж 14, Этаж 15, Этаж 16, Этаж 17, Этаж Мезонин, Мезонин
3	Обозначение (номер) помещения, машино-места на поэтажном плане	1ЛК

4	**Адрес помещения, машино-места**	Российская Федерация, Санкт-Петербург, внутригородское муниципальное образование Санкт-Петербурга муниципальный округ Морской, улица Челюскина, дом 6, строение 1, помещение 1ЛК
	Местоположение помещения, машино-места	-
	Дополнение местоположения помещения, машино-места	-
5	**Назначение помещения**	Нежилое, общее имущество в многоквартирном доме
6	**Вид (виды) разрешенного использования**	-
7	**Площадь помещения, машино-места (Р), м2**	1261.6
8	**Наименование помещения**	Лестничная клетка

№ п/п	Наименование характеристики	Значение характеристики
1	**2**	**3**
1	**Кадастровый номер либо ранее присвоенный государственный учетный номер помещения, машино-места (кадастровый, инвентарный или условный номер)**	-
	Кадастровый номер исходного объекта недвижимости (объектов недвижимости)	-
2	**Номер, тип этажа (этажей), на котором (которых) расположено помещение**	Подвал, Подвал 1, Этаж 2, Этаж 3, Этаж 4, Этаж 5, Этаж 6, Этаж Мезонин, Мезонин
3	**Обозначение (номер) помещения, машино-места на поэтажном плане**	2ЛК
4	**Адрес помещения, машино-места**	Российская Федерация, Санкт-Петербург, внутригородское муниципальное образование Санкт-Петербурга муниципальный округ Морской, улица Челюскина, дом 6, строение 1, помещение 2ЛК
	Местоположение помещения, машино-места	-
	Дополнение местоположения помещения, машино-места	-
5	**Назначение помещения**	Нежилое, общее имущество в многоквартирном доме
6	**Вид (виды) разрешенного использования**	-
7	**Площадь помещения, машино-места (Р), м2**	427.6
8	**Наименование помещения**	Лестничная клетка

№ п/п	Наименование характеристики	Значение характеристики
1	**2**	**3**
1	**Кадастровый номер либо ранее присвоенный государственный учетный номер помещения, машино-места (кадастровый, инвентарный или условный номер)**	-
	Кадастровый номер исходного объекта недвижимости (объектов недвижимости)	-

2	**Номер, тип этажа (этажей), на котором (которых) расположено помещение**	Подвал, Подвал 1, Этаж 2, Этаж 3, Этаж 4, Этаж 5, Этаж 6, Этаж Мезонин, Мезонин
3	**Обозначение (номер) помещения, машино-места на поэтажном плане**	3ЛК
4	**Адрес помещения, машино-места**	Российская Федерация, Санкт-Петербург, внутригородское муниципальное образование Санкт-Петербурга муниципальный округ Морской, улица Челюскина, дом 6, строение 1, помещение 3ЛК
	Местоположение помещения, машино-места	-
	Дополнение местоположения помещения, машино-места	-
5	**Назначение помещения**	Нежилое, общее имущество в многоквартирном доме
6	**Вид (виды) разрешенного использования**	-
7	**Площадь помещения, машино-места (Р), м2**	434.9
8	**Наименование помещения**	Лестничная клетка

№ п/п	Наименование характеристики	Значение характеристики
1	**2**	**3**
1	**Кадастровый номер либо ранее присвоенный государственный учетный номер помещения, машино-места (кадастровый, инвентарный или условный номер)**	-
	Кадастровый номер исходного объекта недвижимости (объектов недвижимости)	-
2	**Номер, тип этажа (этажей), на котором (которых) расположено помещение**	Подвал, Подвал 1, Этаж 2, Этаж 3, Этаж 4, Этаж 5, Этаж 6, Этаж 7, Этаж 8, Этаж 9, Этаж 10, Этаж 11, Этаж 12, Этаж 13, Этаж 14, Этаж 15, Этаж 16, Этаж 17, Этаж Мезонин, Мезонин
3	**Обозначение (номер) помещения, машино-места на поэтажном плане**	4ЛК

4	**Адрес помещения, машино-места**	Российская Федерация, Санкт-Петербург, внутригородское муниципальное образование Санкт-Петербурга муниципальный округ Морской, улица Челюскина, дом 6, строение 1, помещение 4ЛК
	Местоположение помещения, машино-места	-
	Дополнение местоположения помещения, машино-места	-
5	**Назначение помещения**	Нежилое, общее имущество в многоквартирном доме
6	**Вид (виды) разрешенного использования**	-
7	**Площадь помещения, машино-места (Р), м2**	1164.8
8	**Наименование помещения**	Лестничная клетка

№ п/п	Наименование характеристики	Значение характеристики
1	**2**	**3**
1	**Кадастровый номер либо ранее присвоенный государственный учетный номер помещения, машино-места (кадастровый, инвентарный или условный номер)**	-
	Кадастровый номер исходного объекта недвижимости (объектов недвижимости)	-
2	**Номер, тип этажа (этажей), на котором (которых) расположено помещение**	Подвал, Подвал 1, Этаж 2, Этаж 3, Этаж 4, Этаж 5, Этаж 6, Этаж Мезонин, Мезонин
3	**Обозначение (номер) помещения, машино-места на поэтажном плане**	5ЛК
4	**Адрес помещения, машино-места**	Российская Федерация, Санкт-Петербург, внутригородское муниципальное образование Санкт-Петербурга муниципальный округ Морской, улица Челюскина, дом 6, строение 1, помещение 5ЛК
	Местоположение помещения, машино-места	-
	Дополнение местоположения помещения, машино-места	-
5	**Назначение помещения**	Нежилое, общее имущество в многоквартирном доме
6	**Вид (виды) разрешенного использования**	-
7	**Площадь помещения, машино-места (Р), м2**	332.5
8	**Наименование помещения**	Лестничная клетка

№ п/п	Наименование характеристики	Значение характеристики
1	**2**	**3**
1	**Кадастровый номер либо ранее присвоенный государственный учетный номер помещения, машино-места (кадастровый, инвентарный или условный номер)**	-
	Кадастровый номер исходного объекта недвижимости (объектов недвижимости)	-

2	**Номер, тип этажа (этажей), на котором (которых) расположено помещение**	Подвал, Подвал 1, Этаж 2, Этаж 3, Этаж 4, Этаж 5, Этаж 6, Этаж Мезонин, Мезонин
3	**Обозначение (номер) помещения, машино-места на поэтажном плане**	6ЛК
4	**Адрес помещения, машино-места**	Российская Федерация, Санкт-Петербург, внутригородское муниципальное образование Санкт-Петербурга муниципальный округ Морской, улица Челюскина, дом 6, строение 1, помещение 6ЛК
	Местоположение помещения, машино-места	-
	Дополнение местоположения помещения, машино-места	-
5	**Назначение помещения**	Нежилое, общее имущество в многоквартирном доме
6	**Вид (виды) разрешенного использования**	-
7	**Площадь помещения, машино-места (Р), м2**	491.9
8	**Наименование помещения**	Лестничная клетка

№ п/п	Наименование характеристики	Значение характеристики
1	**2**	**3**
1	**Кадастровый номер либо ранее присвоенный государственный учетный номер помещения, машино-места (кадастровый, инвентарный или условный номер)**	-
	Кадастровый номер исходного объекта недвижимости (объектов недвижимости)	-
2	**Номер, тип этажа (этажей), на котором (которых) расположено помещение**	Подвал, Подвал 1, Этаж 2, Этаж 3, Этаж 4, Этаж 5, Этаж 6, Этаж 7, Этаж 8, Этаж 9, Этаж 10, Этаж 11, Этаж 12, Этаж 13, Этаж 14, Этаж 15, Этаж 16, Этаж 17, Этаж Мезонин, Мезонин
3	**Обозначение (номер) помещения, машино-места на поэтажном плане**	7ЛК

4	**Адрес помещения, машино-места**	Российская Федерация, Санкт-Петербург, внутригородское муниципальное образование Санкт-Петербурга муниципальный округ Морской, улица Челюскина, дом 6, строение 1, помещение 7ЛК
	Местоположение помещения, машино-места	-
	Дополнение местоположения помещения, машино-места	-
5	**Назначение помещения**	Нежилое, общее имущество в многоквартирном доме
6	**Вид (виды) разрешенного использования**	-
7	**Площадь помещения, машино-места (Р), м2**	1193.6
8	**Наименование помещения**	Лестничная клетка

№ п/п	Наименование характеристики	Значение характеристики
1	**2**	**3**
1	**Кадастровый номер либо ранее присвоенный государственный учетный номер помещения, машино-места (кадастровый, инвентарный или условный номер)**	-
	Кадастровый номер исходного объекта недвижимости (объектов недвижимости)	-
2	**Номер, тип этажа (этажей), на котором (которых) расположено помещение**	Подвал, Подвал 1, Этаж 2, Этаж 3, Этаж 4, Этаж 5, Этаж 6, Этаж Мезонин, Мезонин
3	**Обозначение (номер) помещения, машино-места на поэтажном плане**	8ЛК
4	**Адрес помещения, машино-места**	Российская Федерация, Санкт-Петербург, внутригородское муниципальное образование Санкт-Петербурга муниципальный округ Морской, улица Челюскина, дом 6, строение 1, помещение 8ЛК
	Местоположение помещения, машино-места	-
	Дополнение местоположения помещения, машино-места	-
5	**Назначение помещения**	Нежилое, общее имущество в многоквартирном доме
6	**Вид (виды) разрешенного использования**	-
7	**Площадь помещения, машино-места (Р), м2**	379.0
8	**Наименование помещения**	Лестничная клетка

№ п/п	Наименование характеристики	Значение характеристики
1	**2**	**3**
1	**Кадастровый номер либо ранее присвоенный государственный учетный номер помещения, машино-места (кадастровый, инвентарный или условный номер)**	-
	Кадастровый номер исходного объекта недвижимости (объектов недвижимости)	-

2	**Номер, тип этажа (этажей), на котором (которых) расположено помещение**	Подвал, Подвал 1, Этаж 2, Этаж 3, Этаж 4, Этаж 5, Этаж 6, Этаж Мезонин, Мезонин
3	**Обозначение (номер) помещения, машино-места на поэтажном плане**	9ЛК
4	**Адрес помещения, машино-места**	Российская Федерация, Санкт-Петербург, внутригородское муниципальное образование Санкт-Петербурга муниципальный округ Морской, улица Челюскина, дом 6, строение 1, помещение 9ЛК
	Местоположение помещения, машино-места	-
	Дополнение местоположения помещения, машино-места	-
5	**Назначение помещения**	Нежилое, общее имущество в многоквартирном доме
6	**Вид (виды) разрешенного использования**	-
7	**Площадь помещения, машино-места (Р), м2**	469.3
8	**Наименование помещения**	Лестничная клетка

№ п/п	Наименование характеристики	Значение характеристики
1	**2**	**3**
1	**Кадастровый номер либо ранее присвоенный государственный учетный номер помещения, машино-места (кадастровый, инвентарный или условный номер)**	-
	Кадастровый номер исходного объекта недвижимости (объектов недвижимости)	-
2	**Номер, тип этажа (этажей), на котором (которых) расположено помещение**	Подвал, Подвал 1, Этаж
3	**Обозначение (номер) помещения, машино-места на поэтажном плане**	1МОП
4	**Адрес помещения, машино-места**	Российская Федерация, Санкт-Петербург, внутригородское муниципальное образование Санкт-Петербурга муниципальный округ Морской, улица Челюскина, дом 6, строение 1, помещение 1МОП
	Местоположение помещения, машино-места	-
	Дополнение местоположения помещения, машино-места	-
5	**Назначение помещения**	Нежилое, помещение вспомогательного использования
6	**Вид (виды) разрешенного использования**	-
7	**Площадь помещения, машино-места (Р), м2**	3844.2
8	**Наименование помещения**	1МОП подземной автостоянки

№ п/п	Наименование характеристики	Значение характеристики
1	2	3
1	Кадастровый номер либо ранее присвоенный государственный учетный номер помещения, машино-места (кадастровый, инвентарный или условный номер)	-
	Кадастровый номер исходного объекта недвижимости (объектов недвижимости)	-
2	Номер, тип этажа (этажей), на котором (которых) расположено помещение	Подвал, Подвал
3	Обозначение (номер) помещения, машино-места на поэтажном плане	1-ММ
4	Адрес помещения, машино-места	Российская Федерация, Санкт-Петербург, внутригородское муниципальное образование Санкт-Петербурга муниципальный округ Морской, улица Челюскина, дом 6, строение 1, машино-место 1-ММ
	Местоположение помещения, машино-места	-
	Дополнение местоположения помещения, машино-места	-
5	Назначение помещения	-
6	Вид (виды) разрешенного использования	-
7	Площадь помещения, машино-места (Р), м2	13.3
8	Наименование помещения	-

№ п/п	Наименование характеристики	Значение характеристики
1	2	3
1	Кадастровый номер либо ранее присвоенный государственный учетный номер помещения, машино-места (кадастровый, инвентарный или условный номер)	-
	Кадастровый номер исходного объекта недвижимости (объектов недвижимости)	-
2	Номер, тип этажа (этажей), на котором (которых) расположено помещение	Подвал, Подвал
3	Обозначение (номер) помещения, машино-места на поэтажном плане	2-ММ
4	Адрес помещения, машино-места	Российская Федерация, Санкт-Петербург, внутригородское муниципальное образование Санкт-Петербурга муниципальный округ Морской, улица Челюскина, дом 6, строение 1, машино-место 2-ММ
	Местоположение помещения, машино-места	-
	Дополнение местоположения помещения, машино-места	-
5	Назначение помещения	-
6	Вид (виды) разрешенного использования	-
7	Площадь помещения, машино-места (Р), м2	13.3
8	Наименование помещения	-

№ п/п	Наименование характеристики	Значение характеристики
1	2	3
1	Кадастровый номер либо ранее присвоенный государственный учетный номер помещения, машино-места (кадастровый, инвентарный или условный номер)	-
	Кадастровый номер исходного объекта недвижимости (объектов недвижимости)	-
2	Номер, тип этажа (этажей), на котором (которых) расположено помещение	Подвал, Подвал
3	Обозначение (номер) помещения, машино-места на поэтажном плане	5-ММ
4	Адрес помещения, машино-места	Российская Федерация, Санкт-Петербург, внутригородское муниципальное образование Санкт-Петербурга муниципальный округ Морской, улица Челюскина, дом 6, строение 1, машино-место 5-ММ
	Местоположение помещения, машино-места	-
	Дополнение местоположения помещения, машино-места	-
5	Назначение помещения	-
6	Вид (виды) разрешенного использования	-
7	Площадь помещения, машино-места (Р), м2	13.3
8	Наименование помещения	-

№ п/п	Наименование характеристики	Значение характеристики
1	2	3
1	Кадастровый номер либо ранее присвоенный государственный учетный номер помещения, машино-места (кадастровый, инвентарный или условный номер)	-
	Кадастровый номер исходного объекта недвижимости (объектов недвижимости)	-
2	Номер, тип этажа (этажей), на котором (которых) расположено помещение	Подвал, Подвал
3	Обозначение (номер) помещения, машино-места на поэтажном плане	6-ММ
4	Адрес помещения, машино-места	Российская Федерация, Санкт-Петербург, внутригородское муниципальное образование Санкт-Петербурга муниципальный округ Морской, улица Челюскина, дом 6, строение 1, машино-место 6-ММ
	Местоположение помещения, машино-места	-
	Дополнение местоположения помещения, машино-места	-
5	Назначение помещения	-
6	Вид (виды) разрешенного использования	-
7	Площадь помещения, машино-места (Р), м2	13.3
8	Наименование помещения	-

№ п/п	Наименование характеристики	Значение характеристики
1	2	3
1	Кадастровый номер либо ранее присвоенный государственный учетный номер помещения, машино-места (кадастровый, инвентарный или условный номер)	-
	Кадастровый номер исходного объекта недвижимости (объектов недвижимости)	-
2	Номер, тип этажа (этажей), на котором (которых) расположено помещение	Подвал, Подвал
3	Обозначение (номер) помещения, машино-места на поэтажном плане	7-ММ
4	Адрес помещения, машино-места	Российская Федерация, Санкт-Петербург, внутригородское муниципальное образование Санкт-Петербурга муниципальный округ Морской, улица Челюскина, дом 6, строение 1, машино-место 7-ММ
	Местоположение помещения, машино-места	-
	Дополнение местоположения помещения, машино-места	-
5	Назначение помещения	-
6	Вид (виды) разрешенного использования	-
7	Площадь помещения, машино-места (Р), м2	13.3
8	Наименование помещения	-

№ п/п	Наименование характеристики	Значение характеристики
1	2	3
1	Кадастровый номер либо ранее присвоенный государственный учетный номер помещения, машино-места (кадастровый, инвентарный или условный номер)	-
	Кадастровый номер исходного объекта недвижимости (объектов недвижимости)	-
2	Номер, тип этажа (этажей), на котором (которых) расположено помещение	Подвал, Подвал
3	Обозначение (номер) помещения, машино-места на поэтажном плане	8-ММ
4	Адрес помещения, машино-места	Российская Федерация, Санкт-Петербург, внутригородское муниципальное образование Санкт-Петербурга муниципальный округ Морской, улица Челюскина, дом 6, строение 1, машино-место 8-ММ
	Местоположение помещения, машино-места	-
	Дополнение местоположения помещения, машино-места	-
5	Назначение помещения	-
6	Вид (виды) разрешенного использования	-
7	Площадь помещения, машино-места (Р), м2	13.3
8	Наименование помещения	-

№ п/п	Наименование характеристики	Значение характеристики
1	2	3
1	Кадастровый номер либо ранее присвоенный государственный учетный номер помещения, машино-места (кадастровый, инвентарный или условный номер)	-
	Кадастровый номер исходного объекта недвижимости (объектов недвижимости)	-
2	Номер, тип этажа (этажей), на котором (которых) расположено помещение	Подвал, Подвал
3	Обозначение (номер) помещения, машино-места на поэтажном плане	9-ММ
4	Адрес помещения, машино-места	Российская Федерация, Санкт-Петербург, внутригородское муниципальное образование Санкт-Петербурга муниципальный округ Морской, улица Челюскина, дом 6, строение 1, машино-место 9-ММ
	Местоположение помещения, машино-места	-
	Дополнение местоположения помещения, машино-места	-
5	Назначение помещения	-
6	Вид (виды) разрешенного использования	-
7	Площадь помещения, машино-места (Р), м2	13.3
8	Наименование помещения	-

№ п/п	Наименование характеристики	Значение характеристики
1	2	3
1	Кадастровый номер либо ранее присвоенный государственный учетный номер помещения, машино-места (кадастровый, инвентарный или условный номер)	-
	Кадастровый номер исходного объекта недвижимости (объектов недвижимости)	-
2	Номер, тип этажа (этажей), на котором (которых) расположено помещение	Подвал, Подвал
3	Обозначение (номер) помещения, машино-места на поэтажном плане	10-ММ
4	Адрес помещения, машино-места	Российская Федерация, Санкт-Петербург, внутригородское муниципальное образование Санкт-Петербурга муниципальный округ Морской, улица Челюскина, дом 6, строение 1, машино-место 10-ММ
	Местоположение помещения, машино-места	-
	Дополнение местоположения помещения, машино-места	-
5	Назначение помещения	-
6	Вид (виды) разрешенного использования	-
7	Площадь помещения, машино-места (Р), м2	13.3
8	Наименование помещения	-

№ п/п	Наименование характеристики	Значение характеристики
1	2	3
1	Кадастровый номер либо ранее присвоенный государственный учетный номер помещения, машино-места (кадастровый, инвентарный или условный номер)	-
	Кадастровый номер исходного объекта недвижимости (объектов недвижимости)	-
2	Номер, тип этажа (этажей), на котором (которых) расположено помещение	Подвал, Подвал
3	Обозначение (номер) помещения, машино-места на поэтажном плане	11-ММ
4	Адрес помещения, машино-места	Российская Федерация, Санкт-Петербург, внутригородское муниципальное образование Санкт-Петербурга муниципальный округ Морской, улица Челюскина, дом 6, строение 1, машино-место 11-ММ
	Местоположение помещения, машино-места	-
	Дополнение местоположения помещения, машино-места	-
5	Назначение помещения	-
6	Вид (виды) разрешенного использования	-
7	Площадь помещения, машино-места (Р), м2	13.3
8	Наименование помещения	-

№ п/п	Наименование характеристики	Значение характеристики
1	2	3
1	Кадастровый номер либо ранее присвоенный государственный учетный номер помещения, машино-места (кадастровый, инвентарный или условный номер)	-
	Кадастровый номер исходного объекта недвижимости (объектов недвижимости)	-
2	Номер, тип этажа (этажей), на котором (которых) расположено помещение	Подвал, Подвал
3	Обозначение (номер) помещения, машино-места на поэтажном плане	12-ММ
4	Адрес помещения, машино-места	Российская Федерация, Санкт-Петербург, внутригородское муниципальное образование Санкт-Петербурга муниципальный округ Морской, улица Челюскина, дом 6, строение 1, машино-место 12-ММ
	Местоположение помещения, машино-места	-
	Дополнение местоположения помещения, машино-места	-
5	Назначение помещения	-
6	Вид (виды) разрешенного использования	-
7	Площадь помещения, машино-места (Р), м2	13.3
8	Наименование помещения	-

№ п/п	Наименование характеристики	Значение характеристики
1	2	3
1	Кадастровый номер либо ранее присвоенный государственный учетный номер помещения, машино-места (кадастровый, инвентарный или условный номер)	-
	Кадастровый номер исходного объекта недвижимости (объектов недвижимости)	-
2	Номер, тип этажа (этажей), на котором (которых) расположено помещение	Подвал, Подвал
3	Обозначение (номер) помещения, машино-места на поэтажном плане	13-ММ
4	Адрес помещения, машино-места	Российская Федерация, Санкт-Петербург, внутригородское муниципальное образование Санкт-Петербурга муниципальный округ Морской, улица Челюскина, дом 6, строение 1, машино-место 13-ММ
	Местоположение помещения, машино-места	-
	Дополнение местоположения помещения, машино-места	-
5	Назначение помещения	-
6	Вид (виды) разрешенного использования	-
7	Площадь помещения, машино-места (Р), м2	13.3
8	Наименование помещения	-

№ п/п	Наименование характеристики	Значение характеристики
1	2	3
1	Кадастровый номер либо ранее присвоенный государственный учетный номер помещения, машино-места (кадастровый, инвентарный или условный номер)	-
	Кадастровый номер исходного объекта недвижимости (объектов недвижимости)	-
2	Номер, тип этажа (этажей), на котором (которых) расположено помещение	Подвал, Подвал
3	Обозначение (номер) помещения, машино-места на поэтажном плане	14-ММ
4	Адрес помещения, машино-места	Российская Федерация, Санкт-Петербург, внутригородское муниципальное образование Санкт-Петербурга муниципальный округ Морской, улица Челюскина, дом 6, строение 1, машино-место 14-ММ
	Местоположение помещения, машино-места	-
	Дополнение местоположения помещения, машино-места	-
5	Назначение помещения	-
6	Вид (виды) разрешенного использования	-
7	Площадь помещения, машино-места (Р), м2	13.3
8	Наименование помещения	-

№ п/п	Наименование характеристики	Значение характеристики
1	2	3
1	Кадастровый номер либо ранее присвоенный государственный учетный номер помещения, машино-места (кадастровый, инвентарный или условный номер)	-
	Кадастровый номер исходного объекта недвижимости (объектов недвижимости)	-
2	Номер, тип этажа (этажей), на котором (которых) расположено помещение	Подвал, Подвал
3	Обозначение (номер) помещения, машино-места на поэтажном плане	17-ММ
4	Адрес помещения, машино-места	Российская Федерация, Санкт-Петербург, внутригородское муниципальное образование Санкт-Петербурга муниципальный округ Морской, улица Челюскина, дом 6, строение 1, машино-место 17-ММ
	Местоположение помещения, машино-места	-
	Дополнение местоположения помещения, машино-места	-
5	Назначение помещения	-
6	Вид (виды) разрешенного использования	-
7	Площадь помещения, машино-места (Р), м2	13.3
8	Наименование помещения	-

№ п/п	Наименование характеристики	Значение характеристики
1	2	3
1	Кадастровый номер либо ранее присвоенный государственный учетный номер помещения, машино-места (кадастровый, инвентарный или условный номер)	-
	Кадастровый номер исходного объекта недвижимости (объектов недвижимости)	-
2	Номер, тип этажа (этажей), на котором (которых) расположено помещение	Подвал, Подвал
3	Обозначение (номер) помещения, машино-места на поэтажном плане	18-ММ
4	Адрес помещения, машино-места	Российская Федерация, Санкт-Петербург, внутригородское муниципальное образование Санкт-Петербурга муниципальный округ Морской, улица Челюскина, дом 6, строение 1, машино-место 18-ММ
	Местоположение помещения, машино-места	-
	Дополнение местоположения помещения, машино-места	-
5	Назначение помещения	-
6	Вид (виды) разрешенного использования	-
7	Площадь помещения, машино-места (Р), м2	13.3
8	Наименование помещения	-

№ п/п	Наименование характеристики	Значение характеристики
1	2	3
1	Кадастровый номер либо ранее присвоенный государственный учетный номер помещения, машино-места (кадастровый, инвентарный или условный номер)	-
	Кадастровый номер исходного объекта недвижимости (объектов недвижимости)	-
2	Номер, тип этажа (этажей), на котором (которых) расположено помещение	Подвал, Подвал
3	Обозначение (номер) помещения, машино-места на поэтажном плане	19-ММ
4	Адрес помещения, машино-места	Российская Федерация, Санкт-Петербург, внутригородское муниципальное образование Санкт-Петербурга муниципальный округ Морской, улица Челюскина, дом 6, строение 1, машино-место 19-ММ
	Местоположение помещения, машино-места	-
	Дополнение местоположения помещения, машино-места	-
5	Назначение помещения	-
6	Вид (виды) разрешенного использования	-
7	Площадь помещения, машино-места (Р), м2	13.3
8	Наименование помещения	-

№ п/п	Наименование характеристики	Значение характеристики
1	2	3
1	Кадастровый номер либо ранее присвоенный государственный учетный номер помещения, машино-места (кадастровый, инвентарный или условный номер)	-
	Кадастровый номер исходного объекта недвижимости (объектов недвижимости)	-
2	Номер, тип этажа (этажей), на котором (которых) расположено помещение	Подвал, Подвал
3	Обозначение (номер) помещения, машино-места на поэтажном плане	20-ММ
4	Адрес помещения, машино-места	Российская Федерация, Санкт-Петербург, внутригородское муниципальное образование Санкт-Петербурга муниципальный округ Морской, улица Челюскина, дом 6, строение 1, машино-место 20-ММ
	Местоположение помещения, машино-места	-
	Дополнение местоположения помещения, машино-места	-
5	Назначение помещения	-
6	Вид (виды) разрешенного использования	-
7	Площадь помещения, машино-места (Р), м2	13.3
8	Наименование помещения	-

№ п/п	Наименование характеристики	Значение характеристики
1	2	3
1	Кадастровый номер либо ранее присвоенный государственный учетный номер помещения, машино-места (кадастровый, инвентарный или условный номер)	-
	Кадастровый номер исходного объекта недвижимости (объектов недвижимости)	-
2	Номер, тип этажа (этажей), на котором (которых) расположено помещение	Подвал, Подвал
3	Обозначение (номер) помещения, машино-места на поэтажном плане	21-ММ
4	Адрес помещения, машино-места	Российская Федерация, Санкт-Петербург, внутригородское муниципальное образование Санкт-Петербурга муниципальный округ Морской, улица Челюскина, дом 6, строение 1, машино-место 21-ММ
	Местоположение помещения, машино-места	-
	Дополнение местоположения помещения, машино-места	-
5	Назначение помещения	-
6	Вид (виды) разрешенного использования	-
7	Площадь помещения, машино-места (Р), м2	13.3
8	Наименование помещения	-

№ п/п	Наименование характеристики	Значение характеристики
1	2	3
1	Кадастровый номер либо ранее присвоенный государственный учетный номер помещения, машино-места (кадастровый, инвентарный или условный номер)	-
	Кадастровый номер исходного объекта недвижимости (объектов недвижимости)	-
2	Номер, тип этажа (этажей), на котором (которых) расположено помещение	Подвал, Подвал
3	Обозначение (номер) помещения, машино-места на поэтажном плане	22-ММ
4	Адрес помещения, машино-места	Российская Федерация, Санкт-Петербург, внутригородское муниципальное образование Санкт-Петербурга муниципальный округ Морской, улица Челюскина, дом 6, строение 1, машино-место 22-ММ
	Местоположение помещения, машино-места	-
	Дополнение местоположения помещения, машино-места	-
5	Назначение помещения	-
6	Вид (виды) разрешенного использования	-
7	Площадь помещения, машино-места (Р), м2	13.3
8	Наименование помещения	-

№ п/п	Наименование характеристики	Значение характеристики
1	2	3
1	Кадастровый номер либо ранее присвоенный государственный учетный номер помещения, машино-места (кадастровый, инвентарный или условный номер)	-
	Кадастровый номер исходного объекта недвижимости (объектов недвижимости)	-
2	Номер, тип этажа (этажей), на котором (которых) расположено помещение	Подвал, Подвал
3	Обозначение (номер) помещения, машино-места на поэтажном плане	23-ММ
4	Адрес помещения, машино-места	Российская Федерация, Санкт-Петербург, внутригородское муниципальное образование Санкт-Петербурга муниципальный округ Морской, улица Челюскина, дом 6, строение 1, машино-место 23-ММ
	Местоположение помещения, машино-места	-
	Дополнение местоположения помещения, машино-места	-
5	Назначение помещения	-
6	Вид (виды) разрешенного использования	-
7	Площадь помещения, машино-места (Р), м2	13.3
8	Наименование помещения	-

№ п/п	Наименование характеристики	Значение характеристики
1	2	3
1	Кадастровый номер либо ранее присвоенный государственный учетный номер помещения, машино-места (кадастровый, инвентарный или условный номер)	-
	Кадастровый номер исходного объекта недвижимости (объектов недвижимости)	-
2	Номер, тип этажа (этажей), на котором (которых) расположено помещение	Подвал, Подвал
3	Обозначение (номер) помещения, машино-места на поэтажном плане	24-ММ
4	Адрес помещения, машино-места	Российская Федерация, Санкт-Петербург, внутригородское муниципальное образование Санкт-Петербурга муниципальный округ Морской, улица Челюскина, дом 6, строение 1, машино-место 24-ММ
	Местоположение помещения, машино-места	-
	Дополнение местоположения помещения, машино-места	-
5	Назначение помещения	-
6	Вид (виды) разрешенного использования	-
7	Площадь помещения, машино-места (Р), м2	13.3
8	Наименование помещения	-

№ п/п	Наименование характеристики	Значение характеристики
1	2	3
1	Кадастровый номер либо ранее присвоенный государственный учетный номер помещения, машино-места (кадастровый, инвентарный или условный номер)	-
	Кадастровый номер исходного объекта недвижимости (объектов недвижимости)	-
2	Номер, тип этажа (этажей), на котором (которых) расположено помещение	Подвал, Подвал
3	Обозначение (номер) помещения, машино-места на поэтажном плане	25-ММ
4	Адрес помещения, машино-места	Российская Федерация, Санкт-Петербург, внутригородское муниципальное образование Санкт-Петербурга муниципальный округ Морской, улица Челюскина, дом 6, строение 1, машино-место 25-ММ
	Местоположение помещения, машино-места	-
	Дополнение местоположения помещения, машино-места	-
5	Назначение помещения	-
6	Вид (виды) разрешенного использования	-
7	Площадь помещения, машино-места (Р), м2	13.3
8	Наименование помещения	-

№ п/п	Наименование характеристики	Значение характеристики
1	2	3
1	Кадастровый номер либо ранее присвоенный государственный учетный номер помещения, машино-места (кадастровый, инвентарный или условный номер)	-
	Кадастровый номер исходного объекта недвижимости (объектов недвижимости)	-
2	Номер, тип этажа (этажей), на котором (которых) расположено помещение	Подвал, Подвал
3	Обозначение (номер) помещения, машино-места на поэтажном плане	26-ММ
4	Адрес помещения, машино-места	Российская Федерация, Санкт-Петербург, внутригородское муниципальное образование Санкт-Петербурга муниципальный округ Морской, улица Челюскина, дом 6, строение 1, машино-место 26-ММ
	Местоположение помещения, машино-места	-
	Дополнение местоположения помещения, машино-места	-
5	Назначение помещения	-
6	Вид (виды) разрешенного использования	-
7	Площадь помещения, машино-места (Р), м2	13.3
8	Наименование помещения	-

№ п/п	Наименование характеристики	Значение характеристики
1	2	3
1	Кадастровый номер либо ранее присвоенный государственный учетный номер помещения, машино-места (кадастровый, инвентарный или условный номер)	-
	Кадастровый номер исходного объекта недвижимости (объектов недвижимости)	-
2	Номер, тип этажа (этажей), на котором (которых) расположено помещение	Подвал, Подвал
3	Обозначение (номер) помещения, машино-места на поэтажном плане	28-ММ
4	Адрес помещения, машино-места	Российская Федерация, Санкт-Петербург, внутригородское муниципальное образование Санкт-Петербурга муниципальный округ Морской, улица Челюскина, дом 6, строение 1, машино-место 28-ММ
	Местоположение помещения, машино-места	-
	Дополнение местоположения помещения, машино-места	-
5	Назначение помещения	-
6	Вид (виды) разрешенного использования	-
7	Площадь помещения, машино-места (Р), м2	13.3
8	Наименование помещения	-

№ п/п	Наименование характеристики	Значение характеристики
1	2	3
1	Кадастровый номер либо ранее присвоенный государственный учетный номер помещения, машино-места (кадастровый, инвентарный или условный номер)	-
	Кадастровый номер исходного объекта недвижимости (объектов недвижимости)	-
2	Номер, тип этажа (этажей), на котором (которых) расположено помещение	Подвал, Подвал
3	Обозначение (номер) помещения, машино-места на поэтажном плане	29-ММ
4	Адрес помещения, машино-места	Российская Федерация, Санкт-Петербург, внутригородское муниципальное образование Санкт-Петербурга муниципальный округ Морской, улица Челюскина, дом 6, строение 1, машино-место 29-ММ
	Местоположение помещения, машино-места	-
	Дополнение местоположения помещения, машино-места	-
5	Назначение помещения	-
6	Вид (виды) разрешенного использования	-
7	Площадь помещения, машино-места (Р), м2	13.3
8	Наименование помещения	-

№ п/п	Наименование характеристики	Значение характеристики
1	2	3
1	Кадастровый номер либо ранее присвоенный государственный учетный номер помещения, машино-места (кадастровый, инвентарный или условный номер)	-
	Кадастровый номер исходного объекта недвижимости (объектов недвижимости)	-
2	Номер, тип этажа (этажей), на котором (которых) расположено помещение	Подвал, Подвал
3	Обозначение (номер) помещения, машино-места на поэтажном плане	30-ММ
4	Адрес помещения, машино-места	Российская Федерация, Санкт-Петербург, внутригородское муниципальное образование Санкт-Петербурга муниципальный округ Морской, улица Челюскина, дом 6, строение 1, машино-место 30-ММ
	Местоположение помещения, машино-места	-
	Дополнение местоположения помещения, машино-места	-
5	Назначение помещения	-
6	Вид (виды) разрешенного использования	-
7	Площадь помещения, машино-места (Р), м2	13.3
8	Наименование помещения	-

№ п/п	Наименование характеристики	Значение характеристики
1	2	3
1	Кадастровый номер либо ранее присвоенный государственный учетный номер помещения, машино-места (кадастровый, инвентарный или условный номер)	-
	Кадастровый номер исходного объекта недвижимости (объектов недвижимости)	-
2	Номер, тип этажа (этажей), на котором (которых) расположено помещение	Подвал, Подвал
3	Обозначение (номер) помещения, машино-места на поэтажном плане	31-ММ
4	Адрес помещения, машино-места	Российская Федерация, Санкт-Петербург, внутригородское муниципальное образование Санкт-Петербурга муниципальный округ Морской, улица Челюскина, дом 6, строение 1, машино-место 31-ММ
	Местоположение помещения, машино-места	-
	Дополнение местоположения помещения, машино-места	-
5	Назначение помещения	-
6	Вид (виды) разрешенного использования	-
7	Площадь помещения, машино-места (Р), м2	13.3
8	Наименование помещения	-

№ п/п	Наименование характеристики	Значение характеристики
1	2	3
1	Кадастровый номер либо ранее присвоенный государственный учетный номер помещения, машино-места (кадастровый, инвентарный или условный номер)	-
	Кадастровый номер исходного объекта недвижимости (объектов недвижимости)	-
2	Номер, тип этажа (этажей), на котором (которых) расположено помещение	Подвал, Подвал
3	Обозначение (номер) помещения, машино-места на поэтажном плане	32-ММ
4	Адрес помещения, машино-места	Российская Федерация, Санкт-Петербург, внутригородское муниципальное образование Санкт-Петербурга муниципальный округ Морской, улица Челюскина, дом 6, строение 1, машино-место 32-ММ
	Местоположение помещения, машино-места	-
	Дополнение местоположения помещения, машино-места	-
5	Назначение помещения	-
6	Вид (виды) разрешенного использования	-
7	Площадь помещения, машино-места (Р), м2	13.3
8	Наименование помещения	-

№ п/п	Наименование характеристики	Значение характеристики
1	2	3
1	Кадастровый номер либо ранее присвоенный государственный учетный номер помещения, машино-места (кадастровый, инвентарный или условный номер)	-
	Кадастровый номер исходного объекта недвижимости (объектов недвижимости)	-
2	Номер, тип этажа (этажей), на котором (которых) расположено помещение	Подвал, Подвал
3	Обозначение (номер) помещения, машино-места на поэтажном плане	35-ММ
4	Адрес помещения, машино-места	Российская Федерация, Санкт-Петербург, внутригородское муниципальное образование Санкт-Петербурга муниципальный округ Морской, улица Челюскина, дом 6, строение 1, машино-место 35-ММ
	Местоположение помещения, машино-места	-
	Дополнение местоположения помещения, машино-места	-
5	Назначение помещения	-
6	Вид (виды) разрешенного использования	-
7	Площадь помещения, машино-места (Р), м2	13.3
8	Наименование помещения	-

№ п/п	Наименование характеристики	Значение характеристики
1	2	3
1	Кадастровый номер либо ранее присвоенный государственный учетный номер помещения, машино-места (кадастровый, инвентарный или условный номер)	-
	Кадастровый номер исходного объекта недвижимости (объектов недвижимости)	-
2	Номер, тип этажа (этажей), на котором (которых) расположено помещение	Подвал, Подвал
3	Обозначение (номер) помещения, машино-места на поэтажном плане	36-ММ
4	Адрес помещения, машино-места	Российская Федерация, Санкт-Петербург, внутригородское муниципальное образование Санкт-Петербурга муниципальный округ Морской, улица Челюскина, дом 6, строение 1, машино-место 36-ММ
	Местоположение помещения, машино-места	-
	Дополнение местоположения помещения, машино-места	-
5	Назначение помещения	-
6	Вид (виды) разрешенного использования	-
7	Площадь помещения, машино-места (Р), м2	13.3
8	Наименование помещения	-

№ п/п	Наименование характеристики	Значение характеристики
1	2	3
1	Кадастровый номер либо ранее присвоенный государственный учетный номер помещения, машино-места (кадастровый, инвентарный или условный номер)	-
	Кадастровый номер исходного объекта недвижимости (объектов недвижимости)	-
2	Номер, тип этажа (этажей), на котором (которых) расположено помещение	Подвал, Подвал
3	Обозначение (номер) помещения, машино-места на поэтажном плане	37-ММ
4	Адрес помещения, машино-места	Российская Федерация, Санкт-Петербург, внутригородское муниципальное образование Санкт-Петербурга муниципальный округ Морской, улица Челюскина, дом 6, строение 1, машино-место 37-ММ
	Местоположение помещения, машино-места	-
	Дополнение местоположения помещения, машино-места	-
5	Назначение помещения	-
6	Вид (виды) разрешенного использования	-
7	Площадь помещения, машино-места (Р), м2	13.3
8	Наименование помещения	-

№ п/п	Наименование характеристики	Значение характеристики
1	2	3
1	Кадастровый номер либо ранее присвоенный государственный учетный номер помещения, машино-места (кадастровый, инвентарный или условный номер)	-
	Кадастровый номер исходного объекта недвижимости (объектов недвижимости)	-
2	Номер, тип этажа (этажей), на котором (которых) расположено помещение	Подвал, Подвал
3	Обозначение (номер) помещения, машино-места на поэтажном плане	38-ММ
4	Адрес помещения, машино-места	Российская Федерация, Санкт-Петербург, внутригородское муниципальное образование Санкт-Петербурга муниципальный округ Морской, улица Челюскина, дом 6, строение 1, машино-место 38-ММ
	Местоположение помещения, машино-места	-
	Дополнение местоположения помещения, машино-места	-
5	Назначение помещения	-
6	Вид (виды) разрешенного использования	-
7	Площадь помещения, машино-места (Р), м2	13.3
8	Наименование помещения	-

№ п/п	Наименование характеристики	Значение характеристики
1	2	3
1	Кадастровый номер либо ранее присвоенный государственный учетный номер помещения, машино-места (кадастровый, инвентарный или условный номер)	-
	Кадастровый номер исходного объекта недвижимости (объектов недвижимости)	-
2	Номер, тип этажа (этажей), на котором (которых) расположено помещение	Подвал, Подвал
3	Обозначение (номер) помещения, машино-места на поэтажном плане	39-ММ
4	Адрес помещения, машино-места	Российская Федерация, Санкт-Петербург, внутригородское муниципальное образование Санкт-Петербурга муниципальный округ Морской, улица Челюскина, дом 6, строение 1, машино-место 39-ММ
	Местоположение помещения, машино-места	-
	Дополнение местоположения помещения, машино-места	-
5	Назначение помещения	-
6	Вид (виды) разрешенного использования	-
7	Площадь помещения, машино-места (Р), м2	13.3
8	Наименование помещения	-

№ п/п	Наименование характеристики	Значение характеристики
1	2	3
1	Кадастровый номер либо ранее присвоенный государственный учетный номер помещения, машино-места (кадастровый, инвентарный или условный номер)	-
	Кадастровый номер исходного объекта недвижимости (объектов недвижимости)	-
2	Номер, тип этажа (этажей), на котором (которых) расположено помещение	Подвал, Подвал
3	Обозначение (номер) помещения, машино-места на поэтажном плане	40-ММ
4	Адрес помещения, машино-места	Российская Федерация, Санкт-Петербург, внутригородское муниципальное образование Санкт-Петербурга муниципальный округ Морской, улица Челюскина, дом 6, строение 1, машино-место 40-ММ
	Местоположение помещения, машино-места	-
	Дополнение местоположения помещения, машино-места	-
5	Назначение помещения	-
6	Вид (виды) разрешенного использования	-
7	Площадь помещения, машино-места (Р), м2	13.3
8	Наименование помещения	-

№ п/п	Наименование характеристики	Значение характеристики
1	2	3
1	Кадастровый номер либо ранее присвоенный государственный учетный номер помещения, машино-места (кадастровый, инвентарный или условный номер)	-
	Кадастровый номер исходного объекта недвижимости (объектов недвижимости)	-
2	Номер, тип этажа (этажей), на котором (которых) расположено помещение	Подвал, Подвал
3	Обозначение (номер) помещения, машино-места на поэтажном плане	41-ММ
4	Адрес помещения, машино-места	Российская Федерация, Санкт-Петербург, внутригородское муниципальное образование Санкт-Петербурга муниципальный округ Морской, улица Челюскина, дом 6, строение 1, машино-место 41-ММ
	Местоположение помещения, машино-места	-
	Дополнение местоположения помещения, машино-места	-
5	Назначение помещения	-
6	Вид (виды) разрешенного использования	-
7	Площадь помещения, машино-места (Р), м2	13.3
8	Наименование помещения	-

№ п/п	Наименование характеристики	Значение характеристики
1	2	3
1	Кадастровый номер либо ранее присвоенный государственный учетный номер помещения, машино-места (кадастровый, инвентарный или условный номер)	-
	Кадастровый номер исходного объекта недвижимости (объектов недвижимости)	-
2	Номер, тип этажа (этажей), на котором (которых) расположено помещение	Подвал, Подвал
3	Обозначение (номер) помещения, машино-места на поэтажном плане	42-ММ
4	Адрес помещения, машино-места	Российская Федерация, Санкт-Петербург, внутригородское муниципальное образование Санкт-Петербурга муниципальный округ Морской, улица Челюскина, дом 6, строение 1, машино-место 42-ММ
	Местоположение помещения, машино-места	-
	Дополнение местоположения помещения, машино-места	-
5	Назначение помещения	-
6	Вид (виды) разрешенного использования	-
7	Площадь помещения, машино-места (Р), м2	13.3
8	Наименование помещения	-

№ п/п	Наименование характеристики	Значение характеристики
1	2	3
1	Кадастровый номер либо ранее присвоенный государственный учетный номер помещения, машино-места (кадастровый, инвентарный или условный номер)	-
	Кадастровый номер исходного объекта недвижимости (объектов недвижимости)	-
2	Номер, тип этажа (этажей), на котором (которых) расположено помещение	Подвал, Подвал
3	Обозначение (номер) помещения, машино-места на поэтажном плане	43-ММ
4	Адрес помещения, машино-места	Российская Федерация, Санкт-Петербург, внутригородское муниципальное образование Санкт-Петербурга муниципальный округ Морской, улица Челюскина, дом 6, строение 1, машино-место 43-ММ
	Местоположение помещения, машино-места	-
	Дополнение местоположения помещения, машино-места	-
5	Назначение помещения	-
6	Вид (виды) разрешенного использования	-
7	Площадь помещения, машино-места (Р), м2	13.3
8	Наименование помещения	-

№ п/п	Наименование характеристики	Значение характеристики
1	2	3
1	Кадастровый номер либо ранее присвоенный государственный учетный номер помещения, машино-места (кадастровый, инвентарный или условный номер)	-
	Кадастровый номер исходного объекта недвижимости (объектов недвижимости)	-
2	Номер, тип этажа (этажей), на котором (которых) расположено помещение	Подвал, Подвал
3	Обозначение (номер) помещения, машино-места на поэтажном плане	44-ММ
4	Адрес помещения, машино-места	Российская Федерация, Санкт-Петербург, внутригородское муниципальное образование Санкт-Петербурга муниципальный округ Морской, улица Челюскина, дом 6, строение 1, машино-место 44-ММ
	Местоположение помещения, машино-места	-
	Дополнение местоположения помещения, машино-места	-
5	Назначение помещения	-
6	Вид (виды) разрешенного использования	-
7	Площадь помещения, машино-места (Р), м2	13.3
8	Наименование помещения	-

№ п/п	Наименование характеристики	Значение характеристики
1	2	3
1	Кадастровый номер либо ранее присвоенный государственный учетный номер помещения, машино-места (кадастровый, инвентарный или условный номер)	-
	Кадастровый номер исходного объекта недвижимости (объектов недвижимости)	-
2	Номер, тип этажа (этажей), на котором (которых) расположено помещение	Подвал, Подвал
3	Обозначение (номер) помещения, машино-места на поэтажном плане	45-ММ
4	Адрес помещения, машино-места	Российская Федерация, Санкт-Петербург, внутригородское муниципальное образование Санкт-Петербурга муниципальный округ Морской, улица Челюскина, дом 6, строение 1, машино-место 45-ММ
	Местоположение помещения, машино-места	-
	Дополнение местоположения помещения, машино-места	-
5	Назначение помещения	-
6	Вид (виды) разрешенного использования	-
7	Площадь помещения, машино-места (Р), м2	13.3
8	Наименование помещения	-

№ п/п	Наименование характеристики	Значение характеристики
1	2	3
1	Кадастровый номер либо ранее присвоенный государственный учетный номер помещения, машино-места (кадастровый, инвентарный или условный номер)	-
	Кадастровый номер исходного объекта недвижимости (объектов недвижимости)	-
2	Номер, тип этажа (этажей), на котором (которых) расположено помещение	Подвал, Подвал
3	Обозначение (номер) помещения, машино-места на поэтажном плане	46-ММ
4	Адрес помещения, машино-места	Российская Федерация, Санкт-Петербург, внутригородское муниципальное образование Санкт-Петербурга муниципальный округ Морской, улица Челюскина, дом 6, строение 1, машино-место 46-ММ
	Местоположение помещения, машино-места	-
	Дополнение местоположения помещения, машино-места	-
5	Назначение помещения	-
6	Вид (виды) разрешенного использования	-
7	Площадь помещения, машино-места (Р), м2	13.3
8	Наименование помещения	-

№ п/п	Наименование характеристики	Значение характеристики
1	2	3
1	Кадастровый номер либо ранее присвоенный государственный учетный номер помещения, машино-места (кадастровый, инвентарный или условный номер)	-
	Кадастровый номер исходного объекта недвижимости (объектов недвижимости)	-
2	Номер, тип этажа (этажей), на котором (которых) расположено помещение	Подвал, Подвал
3	Обозначение (номер) помещения, машино-места на поэтажном плане	47-ММ
4	Адрес помещения, машино-места	Российская Федерация, Санкт-Петербург, внутригородское муниципальное образование Санкт-Петербурга муниципальный округ Морской, улица Челюскина, дом 6, строение 1, машино-место 47-ММ
	Местоположение помещения, машино-места	-
	Дополнение местоположения помещения, машино-места	-
5	Назначение помещения	-
6	Вид (виды) разрешенного использования	-
7	Площадь помещения, машино-места (Р), м2	13.3
8	Наименование помещения	-

№ п/п	Наименование характеристики	Значение характеристики
1	2	3
1	Кадастровый номер либо ранее присвоенный государственный учетный номер помещения, машино-места (кадастровый, инвентарный или условный номер)	-
	Кадастровый номер исходного объекта недвижимости (объектов недвижимости)	-
2	Номер, тип этажа (этажей), на котором (которых) расположено помещение	Подвал, Подвал
3	Обозначение (номер) помещения, машино-места на поэтажном плане	48-ММ
4	Адрес помещения, машино-места	Российская Федерация, Санкт-Петербург, внутригородское муниципальное образование Санкт-Петербурга муниципальный округ Морской, улица Челюскина, дом 6, строение 1, машино-место 48-ММ
	Местоположение помещения, машино-места	-
	Дополнение местоположения помещения, машино-места	-
5	Назначение помещения	-
6	Вид (виды) разрешенного использования	-
7	Площадь помещения, машино-места (Р), м2	13.3
8	Наименование помещения	-

№ п/п	Наименование характеристики	Значение характеристики
1	2	3
1	Кадастровый номер либо ранее присвоенный государственный учетный номер помещения, машино-места (кадастровый, инвентарный или условный номер)	-
	Кадастровый номер исходного объекта недвижимости (объектов недвижимости)	-
2	Номер, тип этажа (этажей), на котором (которых) расположено помещение	Подвал, Подвал
3	Обозначение (номер) помещения, машино-места на поэтажном плане	49-ММ
4	Адрес помещения, машино-места	Российская Федерация, Санкт-Петербург, внутригородское муниципальное образование Санкт-Петербурга муниципальный округ Морской, улица Челюскина, дом 6, строение 1, машино-место 49-ММ
	Местоположение помещения, машино-места	-
	Дополнение местоположения помещения, машино-места	-
5	Назначение помещения	-
6	Вид (виды) разрешенного использования	-
7	Площадь помещения, машино-места (Р), м2	13.3
8	Наименование помещения	-

№ п/п	Наименование характеристики	Значение характеристики
1	2	3
1	Кадастровый номер либо ранее присвоенный государственный учетный номер помещения, машино-места (кадастровый, инвентарный или условный номер)	-
	Кадастровый номер исходного объекта недвижимости (объектов недвижимости)	-
2	Номер, тип этажа (этажей), на котором (которых) расположено помещение	Подвал, Подвал
3	Обозначение (номер) помещения, машино-места на поэтажном плане	50-ММ
4	Адрес помещения, машино-места	Российская Федерация, Санкт-Петербург, внутригородское муниципальное образование Санкт-Петербурга муниципальный округ Морской, улица Челюскина, дом 6, строение 1, машино-место 50-ММ
	Местоположение помещения, машино-места	-
	Дополнение местоположения помещения, машино-места	-
5	Назначение помещения	-
6	Вид (виды) разрешенного использования	-
7	Площадь помещения, машино-места (Р), м2	13.3
8	Наименование помещения	-

№ п/п	Наименование характеристики	Значение характеристики
1	2	3
1	Кадастровый номер либо ранее присвоенный государственный учетный номер помещения, машино-места (кадастровый, инвентарный или условный номер)	-
	Кадастровый номер исходного объекта недвижимости (объектов недвижимости)	-
2	Номер, тип этажа (этажей), на котором (которых) расположено помещение	Подвал, Подвал
3	Обозначение (номер) помещения, машино-места на поэтажном плане	51-ММ
4	Адрес помещения, машино-места	Российская Федерация, Санкт-Петербург, внутригородское муниципальное образование Санкт-Петербурга муниципальный округ Морской, улица Челюскина, дом 6, строение 1, машино-место 51-ММ
	Местоположение помещения, машино-места	-
	Дополнение местоположения помещения, машино-места	-
5	Назначение помещения	-
6	Вид (виды) разрешенного использования	-
7	Площадь помещения, машино-места (Р), м2	13.3
8	Наименование помещения	-

№ п/п	Наименование характеристики	Значение характеристики
1	2	3
1	Кадастровый номер либо ранее присвоенный государственный учетный номер помещения, машино-места (кадастровый, инвентарный или условный номер)	-
	Кадастровый номер исходного объекта недвижимости (объектов недвижимости)	-
2	Номер, тип этажа (этажей), на котором (которых) расположено помещение	Подвал, Подвал
3	Обозначение (номер) помещения, машино-места на поэтажном плане	52-ММ
4	Адрес помещения, машино-места	Российская Федерация, Санкт-Петербург, внутригородское муниципальное образование Санкт-Петербурга муниципальный округ Морской, улица Челюскина, дом 6, строение 1, машино-место 52-ММ
	Местоположение помещения, машино-места	-
	Дополнение местоположения помещения, машино-места	-
5	Назначение помещения	-
6	Вид (виды) разрешенного использования	-
7	Площадь помещения, машино-места (Р), м2	13.3
8	Наименование помещения	-

№ п/п	Наименование характеристики	Значение характеристики
1	2	3
1	Кадастровый номер либо ранее присвоенный государственный учетный номер помещения, машино-места (кадастровый, инвентарный или условный номер)	-
	Кадастровый номер исходного объекта недвижимости (объектов недвижимости)	-
2	Номер, тип этажа (этажей), на котором (которых) расположено помещение	Подвал, Подвал
3	Обозначение (номер) помещения, машино-места на поэтажном плане	53-ММ
4	Адрес помещения, машино-места	Российская Федерация, Санкт-Петербург, внутригородское муниципальное образование Санкт-Петербурга муниципальный округ Морской, улица Челюскина, дом 6, строение 1, машино-место 53-ММ
	Местоположение помещения, машино-места	-
	Дополнение местоположения помещения, машино-места	-
5	Назначение помещения	-
6	Вид (виды) разрешенного использования	-
7	Площадь помещения, машино-места (Р), м2	13.3
8	Наименование помещения	-

№ п/п	Наименование характеристики	Значение характеристики
1	2	3
1	Кадастровый номер либо ранее присвоенный государственный учетный номер помещения, машино-места (кадастровый, инвентарный или условный номер)	-
	Кадастровый номер исходного объекта недвижимости (объектов недвижимости)	-
2	Номер, тип этажа (этажей), на котором (которых) расположено помещение	Подвал, Подвал
3	Обозначение (номер) помещения, машино-места на поэтажном плане	54-ММ
4	Адрес помещения, машино-места	Российская Федерация, Санкт-Петербург, внутригородское муниципальное образование Санкт-Петербурга муниципальный округ Морской, улица Челюскина, дом 6, строение 1, машино-место 54-ММ
	Местоположение помещения, машино-места	-
	Дополнение местоположения помещения, машино-места	-
5	Назначение помещения	-
6	Вид (виды) разрешенного использования	-
7	Площадь помещения, машино-места (Р), м2	13.3
8	Наименование помещения	-

№ п/п	Наименование характеристики	Значение характеристики
1	2	3
1	Кадастровый номер либо ранее присвоенный государственный учетный номер помещения, машино-места (кадастровый, инвентарный или условный номер)	-
	Кадастровый номер исходного объекта недвижимости (объектов недвижимости)	-
2	Номер, тип этажа (этажей), на котором (которых) расположено помещение	Подвал, Подвал
3	Обозначение (номер) помещения, машино-места на поэтажном плане	55-ММ
4	Адрес помещения, машино-места	Российская Федерация, Санкт-Петербург, внутригородское муниципальное образование Санкт-Петербурга муниципальный округ Морской, улица Челюскина, дом 6, строение 1, машино-место 55-ММ
	Местоположение помещения, машино-места	-
	Дополнение местоположения помещения, машино-места	-
5	Назначение помещения	-
6	Вид (виды) разрешенного использования	-
7	Площадь помещения, машино-места (Р), м2	13.3
8	Наименование помещения	-

№ п/п	Наименование характеристики	Значение характеристики
1	2	3
1	Кадастровый номер либо ранее присвоенный государственный учетный номер помещения, машино-места (кадастровый, инвентарный или условный номер)	-
	Кадастровый номер исходного объекта недвижимости (объектов недвижимости)	-
2	Номер, тип этажа (этажей), на котором (которых) расположено помещение	Подвал, Подвал
3	Обозначение (номер) помещения, машино-места на поэтажном плане	56-ММ
4	Адрес помещения, машино-места	Российская Федерация, Санкт-Петербург, внутригородское муниципальное образование Санкт-Петербурга муниципальный округ Морской, улица Челюскина, дом 6, строение 1, машино-место 56-ММ
	Местоположение помещения, машино-места	-
	Дополнение местоположения помещения, машино-места	-
5	Назначение помещения	-
6	Вид (виды) разрешенного использования	-
7	Площадь помещения, машино-места (Р), м2	13.3
8	Наименование помещения	-

№ п/п	Наименование характеристики	Значение характеристики
1	2	3
1	Кадастровый номер либо ранее присвоенный государственный учетный номер помещения, машино-места (кадастровый, инвентарный или условный номер)	-
	Кадастровый номер исходного объекта недвижимости (объектов недвижимости)	-
2	Номер, тип этажа (этажей), на котором (которых) расположено помещение	Подвал, Подвал
3	Обозначение (номер) помещения, машино-места на поэтажном плане	57-ММ
4	Адрес помещения, машино-места	Российская Федерация, Санкт-Петербург, внутригородское муниципальное образование Санкт-Петербурга муниципальный округ Морской, улица Челюскина, дом 6, строение 1, машино-место 57-ММ
	Местоположение помещения, машино-места	-
	Дополнение местоположения помещения, машино-места	-
5	Назначение помещения	-
6	Вид (виды) разрешенного использования	-
7	Площадь помещения, машино-места (Р), м2	13.3
8	Наименование помещения	-

№ п/п	Наименование характеристики	Значение характеристики
1	2	3
1	Кадастровый номер либо ранее присвоенный государственный учетный номер помещения, машино-места (кадастровый, инвентарный или условный номер)	-
	Кадастровый номер исходного объекта недвижимости (объектов недвижимости)	-
2	Номер, тип этажа (этажей), на котором (которых) расположено помещение	Подвал, Подвал
3	Обозначение (номер) помещения, машино-места на поэтажном плане	58-ММ
4	Адрес помещения, машино-места	Российская Федерация, Санкт-Петербург, внутригородское муниципальное образование Санкт-Петербурга муниципальный округ Морской, улица Челюскина, дом 6, строение 1, машино-место 58-ММ
	Местоположение помещения, машино-места	-
	Дополнение местоположения помещения, машино-места	-
5	Назначение помещения	-
6	Вид (виды) разрешенного использования	-
7	Площадь помещения, машино-места (Р), м2	13.3
8	Наименование помещения	-

№ п/п	Наименование характеристики	Значение характеристики
1	2	3
1	Кадастровый номер либо ранее присвоенный государственный учетный номер помещения, машино-места (кадастровый, инвентарный или условный номер)	-
	Кадастровый номер исходного объекта недвижимости (объектов недвижимости)	-
2	Номер, тип этажа (этажей), на котором (которых) расположено помещение	Подвал, Подвал
3	Обозначение (номер) помещения, машино-места на поэтажном плане	59-ММ
4	Адрес помещения, машино-места	Российская Федерация, Санкт-Петербург, внутригородское муниципальное образование Санкт-Петербурга муниципальный округ Морской, улица Челюскина, дом 6, строение 1, машино-место 59-ММ
	Местоположение помещения, машино-места	-
	Дополнение местоположения помещения, машино-места	-
5	Назначение помещения	-
6	Вид (виды) разрешенного использования	-
7	Площадь помещения, машино-места (Р), м2	13.3
8	Наименование помещения	-

№ п/п	Наименование характеристики	Значение характеристики
1	2	3
1	Кадастровый номер либо ранее присвоенный государственный учетный номер помещения, машино-места (кадастровый, инвентарный или условный номер)	-
	Кадастровый номер исходного объекта недвижимости (объектов недвижимости)	-
2	Номер, тип этажа (этажей), на котором (которых) расположено помещение	Подвал, Подвал
3	Обозначение (номер) помещения, машино-места на поэтажном плане	60-ММ
4	Адрес помещения, машино-места	Российская Федерация, Санкт-Петербург, внутригородское муниципальное образование Санкт-Петербурга муниципальный округ Морской, улица Челюскина, дом 6, строение 1, машино-место 60-ММ
	Местоположение помещения, машино-места	-
	Дополнение местоположения помещения, машино-места	-
5	Назначение помещения	-
6	Вид (виды) разрешенного использования	-
7	Площадь помещения, машино-места (Р), м2	13.3
8	Наименование помещения	-

№ п/п	Наименование характеристики	Значение характеристики
1	2	3
1	Кадастровый номер либо ранее присвоенный государственный учетный номер помещения, машино-места (кадастровый, инвентарный или условный номер)	-
	Кадастровый номер исходного объекта недвижимости (объектов недвижимости)	-
2	Номер, тип этажа (этажей), на котором (которых) расположено помещение	Подвал, Подвал
3	Обозначение (номер) помещения, машино-места на поэтажном плане	61-ММ
4	Адрес помещения, машино-места	Российская Федерация, Санкт-Петербург, внутригородское муниципальное образование Санкт-Петербурга муниципальный округ Морской, улица Челюскина, дом 6, строение 1, машино-место 61-ММ
	Местоположение помещения, машино-места	-
	Дополнение местоположения помещения, машино-места	-
5	Назначение помещения	-
6	Вид (виды) разрешенного использования	-
7	Площадь помещения, машино-места (Р), м2	13.3
8	Наименование помещения	-

№ п/п	Наименование характеристики	Значение характеристики
1	2	3
1	Кадастровый номер либо ранее присвоенный государственный учетный номер помещения, машино-места (кадастровый, инвентарный или условный номер)	-
	Кадастровый номер исходного объекта недвижимости (объектов недвижимости)	-
2	Номер, тип этажа (этажей), на котором (которых) расположено помещение	Подвал, Подвал
3	Обозначение (номер) помещения, машино-места на поэтажном плане	62-ММ
4	Адрес помещения, машино-места	Российская Федерация, Санкт-Петербург, внутригородское муниципальное образование Санкт-Петербурга муниципальный округ Морской, улица Челюскина, дом 6, строение 1, машино-место 62-ММ
	Местоположение помещения, машино-места	-
	Дополнение местоположения помещения, машино-места	-
5	Назначение помещения	-
6	Вид (виды) разрешенного использования	-
7	Площадь помещения, машино-места (Р), м2	13.3
8	Наименование помещения	-

№ п/п	Наименование характеристики	Значение характеристики
1	2	3
1	Кадастровый номер либо ранее присвоенный государственный учетный номер помещения, машино-места (кадастровый, инвентарный или условный номер)	-
	Кадастровый номер исходного объекта недвижимости (объектов недвижимости)	-
2	Номер, тип этажа (этажей), на котором (которых) расположено помещение	Подвал, Подвал
3	Обозначение (номер) помещения, машино-места на поэтажном плане	63-ММ
4	Адрес помещения, машино-места	Российская Федерация, Санкт-Петербург, внутригородское муниципальное образование Санкт-Петербурга муниципальный округ Морской, улица Челюскина, дом 6, строение 1, машино-место 63-ММ
	Местоположение помещения, машино-места	-
	Дополнение местоположения помещения, машино-места	-
5	Назначение помещения	-
6	Вид (виды) разрешенного использования	-
7	Площадь помещения, машино-места (Р), м2	13.3
8	Наименование помещения	-

№ п/п	Наименование характеристики	Значение характеристики
1	2	3
1	Кадастровый номер либо ранее присвоенный государственный учетный номер помещения, машино-места (кадастровый, инвентарный или условный номер)	-
	Кадастровый номер исходного объекта недвижимости (объектов недвижимости)	-
2	Номер, тип этажа (этажей), на котором (которых) расположено помещение	Подвал, Подвал
3	Обозначение (номер) помещения, машино-места на поэтажном плане	64-ММ
4	Адрес помещения, машино-места	Российская Федерация, Санкт-Петербург, внутригородское муниципальное образование Санкт-Петербурга муниципальный округ Морской, улица Челюскина, дом 6, строение 1, машино-место 64-ММ
	Местоположение помещения, машино-места	-
	Дополнение местоположения помещения, машино-места	-
5	Назначение помещения	-
6	Вид (виды) разрешенного использования	-
7	Площадь помещения, машино-места (Р), м2	13.3
8	Наименование помещения	-

№ п/п	Наименование характеристики	Значение характеристики
1	2	3
1	Кадастровый номер либо ранее присвоенный государственный учетный номер помещения, машино-места (кадастровый, инвентарный или условный номер)	-
	Кадастровый номер исходного объекта недвижимости (объектов недвижимости)	-
2	Номер, тип этажа (этажей), на котором (которых) расположено помещение	Подвал, Подвал
3	Обозначение (номер) помещения, машино-места на поэтажном плане	65-ММ
4	Адрес помещения, машино-места	Российская Федерация, Санкт-Петербург, внутригородское муниципальное образование Санкт-Петербурга муниципальный округ Морской, улица Челюскина, дом 6, строение 1, машино-место 65-ММ
	Местоположение помещения, машино-места	-
	Дополнение местоположения помещения, машино-места	-
5	Назначение помещения	-
6	Вид (виды) разрешенного использования	-
7	Площадь помещения, машино-места (Р), м2	13.3
8	Наименование помещения	-

№ п/п	Наименование характеристики	Значение характеристики
1	2	3
1	Кадастровый номер либо ранее присвоенный государственный учетный номер помещения, машино-места (кадастровый, инвентарный или условный номер)	-
	Кадастровый номер исходного объекта недвижимости (объектов недвижимости)	-
2	Номер, тип этажа (этажей), на котором (которых) расположено помещение	Подвал, Подвал
3	Обозначение (номер) помещения, машино-места на поэтажном плане	66-ММ
4	Адрес помещения, машино-места	Российская Федерация, Санкт-Петербург, внутригородское муниципальное образование Санкт-Петербурга муниципальный округ Морской, улица Челюскина, дом 6, строение 1, машино-место 66-ММ
	Местоположение помещения, машино-места	-
	Дополнение местоположения помещения, машино-места	-
5	Назначение помещения	-
6	Вид (виды) разрешенного использования	-
7	Площадь помещения, машино-места (Р), м2	13.3
8	Наименование помещения	-

№ п/п	Наименование характеристики	Значение характеристики
1	2	3
1	Кадастровый номер либо ранее присвоенный государственный учетный номер помещения, машино-места (кадастровый, инвентарный или условный номер)	-
	Кадастровый номер исходного объекта недвижимости (объектов недвижимости)	-
2	Номер, тип этажа (этажей), на котором (которых) расположено помещение	Подвал, Подвал
3	Обозначение (номер) помещения, машино-места на поэтажном плане	67-ММ
4	Адрес помещения, машино-места	Российская Федерация, Санкт-Петербург, внутригородское муниципальное образование Санкт-Петербурга муниципальный округ Морской, улица Челюскина, дом 6, строение 1, машино-место 67-ММ
	Местоположение помещения, машино-места	-
	Дополнение местоположения помещения, машино-места	-
5	Назначение помещения	-
6	Вид (виды) разрешенного использования	-
7	Площадь помещения, машино-места (Р), м2	13.3
8	Наименование помещения	-

№ п/п	Наименование характеристики	Значение характеристики
1	2	3
1	Кадастровый номер либо ранее присвоенный государственный учетный номер помещения, машино-места (кадастровый, инвентарный или условный номер)	-
	Кадастровый номер исходного объекта недвижимости (объектов недвижимости)	-
2	Номер, тип этажа (этажей), на котором (которых) расположено помещение	Подвал, Подвал
3	Обозначение (номер) помещения, машино-места на поэтажном плане	68-ММ
4	Адрес помещения, машино-места	Российская Федерация, Санкт-Петербург, внутригородское муниципальное образование Санкт-Петербурга муниципальный округ Морской, улица Челюскина, дом 6, строение 1, машино-место 68-ММ
	Местоположение помещения, машино-места	-
	Дополнение местоположения помещения, машино-места	-
5	Назначение помещения	-
6	Вид (виды) разрешенного использования	-
7	Площадь помещения, машино-места (Р), м2	13.3
8	Наименование помещения	-

№ п/п	Наименование характеристики	Значение характеристики
1	2	3
1	Кадастровый номер либо ранее присвоенный государственный учетный номер помещения, машино-места (кадастровый, инвентарный или условный номер)	-
	Кадастровый номер исходного объекта недвижимости (объектов недвижимости)	-
2	Номер, тип этажа (этажей), на котором (которых) расположено помещение	Подвал, Подвал
3	Обозначение (номер) помещения, машино-места на поэтажном плане	69-ММ
4	Адрес помещения, машино-места	Российская Федерация, Санкт-Петербург, внутригородское муниципальное образование Санкт-Петербурга муниципальный округ Морской, улица Челюскина, дом 6, строение 1, машино-место 69-ММ
	Местоположение помещения, машино-места	-
	Дополнение местоположения помещения, машино-места	-
5	Назначение помещения	-
6	Вид (виды) разрешенного использования	-
7	Площадь помещения, машино-места (Р), м2	13.3
8	Наименование помещения	-

№ п/п	Наименование характеристики	Значение характеристики
1	2	3
1	Кадастровый номер либо ранее присвоенный государственный учетный номер помещения, машино-места (кадастровый, инвентарный или условный номер)	-
	Кадастровый номер исходного объекта недвижимости (объектов недвижимости)	-
2	Номер, тип этажа (этажей), на котором (которых) расположено помещение	Подвал, Подвал
3	Обозначение (номер) помещения, машино-места на поэтажном плане	70-ММ
4	Адрес помещения, машино-места	Российская Федерация, Санкт-Петербург, внутригородское муниципальное образование Санкт-Петербурга муниципальный округ Морской, улица Челюскина, дом 6, строение 1, машино-место 70-ММ
	Местоположение помещения, машино-места	-
	Дополнение местоположения помещения, машино-места	-
5	Назначение помещения	-
6	Вид (виды) разрешенного использования	-
7	Площадь помещения, машино-места (Р), м2	13.3
8	Наименование помещения	-

№ п/п	Наименование характеристики	Значение характеристики
1	2	3
1	Кадастровый номер либо ранее присвоенный государственный учетный номер помещения, машино-места (кадастровый, инвентарный или условный номер)	-
	Кадастровый номер исходного объекта недвижимости (объектов недвижимости)	-
2	Номер, тип этажа (этажей), на котором (которых) расположено помещение	Подвал, Подвал
3	Обозначение (номер) помещения, машино-места на поэтажном плане	71-ММ
4	Адрес помещения, машино-места	Российская Федерация, Санкт-Петербург, внутригородское муниципальное образование Санкт-Петербурга муниципальный округ Морской, улица Челюскина, дом 6, строение 1, машино-место 71-ММ
	Местоположение помещения, машино-места	-
	Дополнение местоположения помещения, машино-места	-
5	Назначение помещения	-
6	Вид (виды) разрешенного использования	-
7	Площадь помещения, машино-места (Р), м2	13.3
8	Наименование помещения	-

№ п/п	Наименование характеристики	Значение характеристики
1	2	3
1	Кадастровый номер либо ранее присвоенный государственный учетный номер помещения, машино-места (кадастровый, инвентарный или условный номер)	-
	Кадастровый номер исходного объекта недвижимости (объектов недвижимости)	-
2	Номер, тип этажа (этажей), на котором (которых) расположено помещение	Подвал, Подвал
3	Обозначение (номер) помещения, машино-места на поэтажном плане	72-ММ
4	Адрес помещения, машино-места	Российская Федерация, Санкт-Петербург, внутригородское муниципальное образование Санкт-Петербурга муниципальный округ Морской, улица Челюскина, дом 6, строение 1, машино-место 72-ММ
	Местоположение помещения, машино-места	-
	Дополнение местоположения помещения, машино-места	-
5	Назначение помещения	-
6	Вид (виды) разрешенного использования	-
7	Площадь помещения, машино-места (Р), м2	13.3
8	Наименование помещения	-

№ п/п	Наименование характеристики	Значение характеристики
1	2	3
1	Кадастровый номер либо ранее присвоенный государственный учетный номер помещения, машино-места (кадастровый, инвентарный или условный номер)	-
	Кадастровый номер исходного объекта недвижимости (объектов недвижимости)	-
2	Номер, тип этажа (этажей), на котором (которых) расположено помещение	Подвал, Подвал
3	Обозначение (номер) помещения, машино-места на поэтажном плане	73-ММ
4	Адрес помещения, машино-места	Российская Федерация, Санкт-Петербург, внутригородское муниципальное образование Санкт-Петербурга муниципальный округ Морской, улица Челюскина, дом 6, строение 1, машино-место 73-ММ
	Местоположение помещения, машино-места	-
	Дополнение местоположения помещения, машино-места	-
5	Назначение помещения	-
6	Вид (виды) разрешенного использования	-
7	Площадь помещения, машино-места (Р), м2	13.3
8	Наименование помещения	-

№ п/п	Наименование характеристики	Значение характеристики
1	2	3
1	Кадастровый номер либо ранее присвоенный государственный учетный номер помещения, машино-места (кадастровый, инвентарный или условный номер)	-
	Кадастровый номер исходного объекта недвижимости (объектов недвижимости)	-
2	Номер, тип этажа (этажей), на котором (которых) расположено помещение	Подвал, Подвал
3	Обозначение (номер) помещения, машино-места на поэтажном плане	74-ММ
4	Адрес помещения, машино-места	Российская Федерация, Санкт-Петербург, внутригородское муниципальное образование Санкт-Петербурга муниципальный округ Морской, улица Челюскина, дом 6, строение 1, машино-место 74-ММ
	Местоположение помещения, машино-места	-
	Дополнение местоположения помещения, машино-места	-
5	Назначение помещения	-
6	Вид (виды) разрешенного использования	-
7	Площадь помещения, машино-места (Р), м2	13.3
8	Наименование помещения	-

№ п/п	Наименование характеристики	Значение характеристики
1	2	3
1	Кадастровый номер либо ранее присвоенный государственный учетный номер помещения, машино-места (кадастровый, инвентарный или условный номер)	-
	Кадастровый номер исходного объекта недвижимости (объектов недвижимости)	-
2	Номер, тип этажа (этажей), на котором (которых) расположено помещение	Подвал, Подвал
3	Обозначение (номер) помещения, машино-места на поэтажном плане	75-ММ
4	Адрес помещения, машино-места	Российская Федерация, Санкт-Петербург, внутригородское муниципальное образование Санкт-Петербурга муниципальный округ Морской, улица Челюскина, дом 6, строение 1, машино-место 75-ММ
	Местоположение помещения, машино-места	-
	Дополнение местоположения помещения, машино-места	-
5	Назначение помещения	-
6	Вид (виды) разрешенного использования	-
7	Площадь помещения, машино-места (Р), м2	13.3
8	Наименование помещения	-

№ п/п	Наименование характеристики	Значение характеристики
1	2	3
1	Кадастровый номер либо ранее присвоенный государственный учетный номер помещения, машино-места (кадастровый, инвентарный или условный номер)	-
	Кадастровый номер исходного объекта недвижимости (объектов недвижимости)	-
2	Номер, тип этажа (этажей), на котором (которых) расположено помещение	Подвал, Подвал
3	Обозначение (номер) помещения, машино-места на поэтажном плане	76-ММ
4	Адрес помещения, машино-места	Российская Федерация, Санкт-Петербург, внутригородское муниципальное образование Санкт-Петербурга муниципальный округ Морской, улица Челюскина, дом 6, строение 1, машино-место 76-ММ
	Местоположение помещения, машино-места	-
	Дополнение местоположения помещения, машино-места	-
5	Назначение помещения	-
6	Вид (виды) разрешенного использования	-
7	Площадь помещения, машино-места (Р), м2	13.3
8	Наименование помещения	-

№ п/п	Наименование характеристики	Значение характеристики
1	2	3
1	Кадастровый номер либо ранее присвоенный государственный учетный номер помещения, машино-места (кадастровый, инвентарный или условный номер)	-
	Кадастровый номер исходного объекта недвижимости (объектов недвижимости)	-
2	Номер, тип этажа (этажей), на котором (которых) расположено помещение	Подвал, Подвал
3	Обозначение (номер) помещения, машино-места на поэтажном плане	77-ММ
4	Адрес помещения, машино-места	Российская Федерация, Санкт-Петербург, внутригородское муниципальное образование Санкт-Петербурга муниципальный округ Морской, улица Челюскина, дом 6, строение 1, машино-место 77-ММ
	Местоположение помещения, машино-места	-
	Дополнение местоположения помещения, машино-места	-
5	Назначение помещения	-
6	Вид (виды) разрешенного использования	-
7	Площадь помещения, машино-места (Р), м2	13.3
8	Наименование помещения	-

№ п/п	Наименование характеристики	Значение характеристики
1	2	3
1	Кадастровый номер либо ранее присвоенный государственный учетный номер помещения, машино-места (кадастровый, инвентарный или условный номер)	-
	Кадастровый номер исходного объекта недвижимости (объектов недвижимости)	-
2	Номер, тип этажа (этажей), на котором (которых) расположено помещение	Подвал, Подвал
3	Обозначение (номер) помещения, машино-места на поэтажном плане	78-ММ
4	Адрес помещения, машино-места	Российская Федерация, Санкт-Петербург, внутригородское муниципальное образование Санкт-Петербурга муниципальный округ Морской, улица Челюскина, дом 6, строение 1, машино-место 78-ММ
	Местоположение помещения, машино-места	-
	Дополнение местоположения помещения, машино-места	-
5	Назначение помещения	-
6	Вид (виды) разрешенного использования	-
7	Площадь помещения, машино-места (Р), м2	13.3
8	Наименование помещения	-

№ п/п	Наименование характеристики	Значение характеристики
1	2	3
1	Кадастровый номер либо ранее присвоенный государственный учетный номер помещения, машино-места (кадастровый, инвентарный или условный номер)	-
	Кадастровый номер исходного объекта недвижимости (объектов недвижимости)	-
2	Номер, тип этажа (этажей), на котором (которых) расположено помещение	Подвал, Подвал
3	Обозначение (номер) помещения, машино-места на поэтажном плане	79-ММ
4	Адрес помещения, машино-места	Российская Федерация, Санкт-Петербург, внутригородское муниципальное образование Санкт-Петербурга муниципальный округ Морской, улица Челюскина, дом 6, строение 1, машино-место 79-ММ
	Местоположение помещения, машино-места	-
	Дополнение местоположения помещения, машино-места	-
5	Назначение помещения	-
6	Вид (виды) разрешенного использования	-
7	Площадь помещения, машино-места (Р), м2	13.3
8	Наименование помещения	-

№ п/п	Наименование характеристики	Значение характеристики
1	2	3
1	Кадастровый номер либо ранее присвоенный государственный учетный номер помещения, машино-места (кадастровый, инвентарный или условный номер)	-
	Кадастровый номер исходного объекта недвижимости (объектов недвижимости)	-
2	Номер, тип этажа (этажей), на котором (которых) расположено помещение	Подвал, Подвал
3	Обозначение (номер) помещения, машино-места на поэтажном плане	80-ММ
4	Адрес помещения, машино-места	Российская Федерация, Санкт-Петербург, внутригородское муниципальное образование Санкт-Петербурга муниципальный округ Морской, улица Челюскина, дом 6, строение 1, машино-место 80-ММ
	Местоположение помещения, машино-места	-
	Дополнение местоположения помещения, машино-места	-
5	Назначение помещения	-
6	Вид (виды) разрешенного использования	-
7	Площадь помещения, машино-места (Р), м2	13.3
8	Наименование помещения	-

№ п/п	Наименование характеристики	Значение характеристики
1	2	3
1	Кадастровый номер либо ранее присвоенный государственный учетный номер помещения, машино-места (кадастровый, инвентарный или условный номер)	-
	Кадастровый номер исходного объекта недвижимости (объектов недвижимости)	-
2	Номер, тип этажа (этажей), на котором (которых) расположено помещение	Подвал, Подвал
3	Обозначение (номер) помещения, машино-места на поэтажном плане	81-ММ
4	Адрес помещения, машино-места	Российская Федерация, Санкт-Петербург, внутригородское муниципальное образование Санкт-Петербурга муниципальный округ Морской, улица Челюскина, дом 6, строение 1, машино-место 81-ММ
	Местоположение помещения, машино-места	-
	Дополнение местоположения помещения, машино-места	-
5	Назначение помещения	-
6	Вид (виды) разрешенного использования	-
7	Площадь помещения, машино-места (Р), м2	13.3
8	Наименование помещения	-

№ п/п	Наименование характеристики	Значение характеристики
1	2	3
1	Кадастровый номер либо ранее присвоенный государственный учетный номер помещения, машино-места (кадастровый, инвентарный или условный номер)	-
	Кадастровый номер исходного объекта недвижимости (объектов недвижимости)	-
2	Номер, тип этажа (этажей), на котором (которых) расположено помещение	Подвал, Подвал
3	Обозначение (номер) помещения, машино-места на поэтажном плане	82-ММ
4	Адрес помещения, машино-места	Российская Федерация, Санкт-Петербург, внутригородское муниципальное образование Санкт-Петербурга муниципальный округ Морской, улица Челюскина, дом 6, строение 1, машино-место 82-ММ
	Местоположение помещения, машино-места	-
	Дополнение местоположения помещения, машино-места	-
5	Назначение помещения	-
6	Вид (виды) разрешенного использования	-
7	Площадь помещения, машино-места (Р), м2	13.3
8	Наименование помещения	-

№ п/п	Наименование характеристики	Значение характеристики
1	2	3
1	Кадастровый номер либо ранее присвоенный государственный учетный номер помещения, машино-места (кадастровый, инвентарный или условный номер)	-
	Кадастровый номер исходного объекта недвижимости (объектов недвижимости)	-
2	Номер, тип этажа (этажей), на котором (которых) расположено помещение	Подвал, Подвал
3	Обозначение (номер) помещения, машино-места на поэтажном плане	83-ММ
4	Адрес помещения, машино-места	Российская Федерация, Санкт-Петербург, внутригородское муниципальное образование Санкт-Петербурга муниципальный округ Морской, улица Челюскина, дом 6, строение 1, машино-место 83-ММ
	Местоположение помещения, машино-места	-
	Дополнение местоположения помещения, машино-места	-
5	Назначение помещения	-
6	Вид (виды) разрешенного использования	-
7	Площадь помещения, машино-места (Р), м2	13.3
8	Наименование помещения	-

№ п/п	Наименование характеристики	Значение характеристики
1	2	3
1	Кадастровый номер либо ранее присвоенный государственный учетный номер помещения, машино-места (кадастровый, инвентарный или условный номер)	-
	Кадастровый номер исходного объекта недвижимости (объектов недвижимости)	-
2	Номер, тип этажа (этажей), на котором (которых) расположено помещение	Подвал, Подвал
3	Обозначение (номер) помещения, машино-места на поэтажном плане	84-ММ
4	Адрес помещения, машино-места	Российская Федерация, Санкт-Петербург, внутригородское муниципальное образование Санкт-Петербурга муниципальный округ Морской, улица Челюскина, дом 6, строение 1, машино-место 84-ММ
	Местоположение помещения, машино-места	-
	Дополнение местоположения помещения, машино-места	-
5	Назначение помещения	-
6	Вид (виды) разрешенного использования	-
7	Площадь помещения, машино-места (Р), м2	13.3
8	Наименование помещения	-

№ п/п	Наименование характеристики	Значение характеристики
1	2	3
1	Кадастровый номер либо ранее присвоенный государственный учетный номер помещения, машино-места (кадастровый, инвентарный или условный номер)	-
	Кадастровый номер исходного объекта недвижимости (объектов недвижимости)	-
2	Номер, тип этажа (этажей), на котором (которых) расположено помещение	Подвал, Подвал
3	Обозначение (номер) помещения, машино-места на поэтажном плане	85-ММ
4	Адрес помещения, машино-места	Российская Федерация, Санкт-Петербург, внутригородское муниципальное образование Санкт-Петербурга муниципальный округ Морской, улица Челюскина, дом 6, строение 1, машино-место 85-ММ
	Местоположение помещения, машино-места	-
	Дополнение местоположения помещения, машино-места	-
5	Назначение помещения	-
6	Вид (виды) разрешенного использования	-
7	Площадь помещения, машино-места (Р), м2	13.3
8	Наименование помещения	-

№ п/п	Наименование характеристики	Значение характеристики
1	2	3
1	Кадастровый номер либо ранее присвоенный государственный учетный номер помещения, машино-места (кадастровый, инвентарный или условный номер)	-
	Кадастровый номер исходного объекта недвижимости (объектов недвижимости)	-
2	Номер, тип этажа (этажей), на котором (которых) расположено помещение	Подвал, Подвал
3	Обозначение (номер) помещения, машино-места на поэтажном плане	86-ММ
4	Адрес помещения, машино-места	Российская Федерация, Санкт-Петербург, внутригородское муниципальное образование Санкт-Петербурга муниципальный округ Морской, улица Челюскина, дом 6, строение 1, машино-место 86-ММ
	Местоположение помещения, машино-места	-
	Дополнение местоположения помещения, машино-места	-
5	Назначение помещения	-
6	Вид (виды) разрешенного использования	-
7	Площадь помещения, машино-места (Р), м2	13.3
8	Наименование помещения	-

№ п/п	Наименование характеристики	Значение характеристики
1	2	3
1	Кадастровый номер либо ранее присвоенный государственный учетный номер помещения, машино-места (кадастровый, инвентарный или условный номер)	-
	Кадастровый номер исходного объекта недвижимости (объектов недвижимости)	-
2	Номер, тип этажа (этажей), на котором (которых) расположено помещение	Подвал, Подвал
3	Обозначение (номер) помещения, машино-места на поэтажном плане	87-ММ
4	Адрес помещения, машино-места	Российская Федерация, Санкт-Петербург, внутригородское муниципальное образование Санкт-Петербурга муниципальный округ Морской, улица Челюскина, дом 6, строение 1, машино-место 87-ММ
	Местоположение помещения, машино-места	-
	Дополнение местоположения помещения, машино-места	-
5	Назначение помещения	-
6	Вид (виды) разрешенного использования	-
7	Площадь помещения, машино-места (Р), м2	13.3
8	Наименование помещения	-

№ п/п	Наименование характеристики	Значение характеристики
1	2	3
1	Кадастровый номер либо ранее присвоенный государственный учетный номер помещения, машино-места (кадастровый, инвентарный или условный номер)	-
	Кадастровый номер исходного объекта недвижимости (объектов недвижимости)	-
2	Номер, тип этажа (этажей), на котором (которых) расположено помещение	Подвал, Подвал
3	Обозначение (номер) помещения, машино-места на поэтажном плане	88-ММ
4	Адрес помещения, машино-места	Российская Федерация, Санкт-Петербург, внутригородское муниципальное образование Санкт-Петербурга муниципальный округ Морской, улица Челюскина, дом 6, строение 1, машино-место 88-ММ
	Местоположение помещения, машино-места	-
	Дополнение местоположения помещения, машино-места	-
5	Назначение помещения	-
6	Вид (виды) разрешенного использования	-
7	Площадь помещения, машино-места (Р), м2	13.3
8	Наименование помещения	-

№ п/п	Наименование характеристики	Значение характеристики
1	2	3
1	Кадастровый номер либо ранее присвоенный государственный учетный номер помещения, машино-места (кадастровый, инвентарный или условный номер)	-
	Кадастровый номер исходного объекта недвижимости (объектов недвижимости)	-
2	Номер, тип этажа (этажей), на котором (которых) расположено помещение	Подвал, Подвал
3	Обозначение (номер) помещения, машино-места на поэтажном плане	89-ММ
4	Адрес помещения, машино-места	Российская Федерация, Санкт-Петербург, внутригородское муниципальное образование Санкт-Петербурга муниципальный округ Морской, улица Челюскина, дом 6, строение 1, машино-место 89-ММ
	Местоположение помещения, машино-места	-
	Дополнение местоположения помещения, машино-места	-
5	Назначение помещения	-
6	Вид (виды) разрешенного использования	-
7	Площадь помещения, машино-места (Р), м2	13.3
8	Наименование помещения	-

№ п/п	Наименование характеристики	Значение характеристики
1	2	3
1	Кадастровый номер либо ранее присвоенный государственный учетный номер помещения, машино-места (кадастровый, инвентарный или условный номер)	-
	Кадастровый номер исходного объекта недвижимости (объектов недвижимости)	-
2	Номер, тип этажа (этажей), на котором (которых) расположено помещение	Подвал, Подвал
3	Обозначение (номер) помещения, машино-места на поэтажном плане	90-ММ
4	Адрес помещения, машино-места	Российская Федерация, Санкт-Петербург, внутригородское муниципальное образование Санкт-Петербурга муниципальный округ Морской, улица Челюскина, дом 6, строение 1, машино-место 90-ММ
	Местоположение помещения, машино-места	-
	Дополнение местоположения помещения, машино-места	-
5	Назначение помещения	-
6	Вид (виды) разрешенного использования	-
7	Площадь помещения, машино-места (Р), м2	13.3
8	Наименование помещения	-

№ п/п	Наименование характеристики	Значение характеристики
1	2	3
1	Кадастровый номер либо ранее присвоенный государственный учетный номер помещения, машино-места (кадастровый, инвентарный или условный номер)	-
	Кадастровый номер исходного объекта недвижимости (объектов недвижимости)	-
2	Номер, тип этажа (этажей), на котором (которых) расположено помещение	Подвал, Подвал
3	Обозначение (номер) помещения, машино-места на поэтажном плане	91-ММ
4	Адрес помещения, машино-места	Российская Федерация, Санкт-Петербург, внутригородское муниципальное образование Санкт-Петербурга муниципальный округ Морской, улица Челюскина, дом 6, строение 1, машино-место 91-ММ
	Местоположение помещения, машино-места	-
	Дополнение местоположения помещения, машино-места	-
5	Назначение помещения	-
6	Вид (виды) разрешенного использования	-
7	Площадь помещения, машино-места (Р), м2	13.3
8	Наименование помещения	-

№ п/п	Наименование характеристики	Значение характеристики
1	2	3
1	Кадастровый номер либо ранее присвоенный государственный учетный номер помещения, машино-места (кадастровый, инвентарный или условный номер)	-
	Кадастровый номер исходного объекта недвижимости (объектов недвижимости)	-
2	Номер, тип этажа (этажей), на котором (которых) расположено помещение	Подвал, Подвал
3	Обозначение (номер) помещения, машино-места на поэтажном плане	92-ММ
4	Адрес помещения, машино-места	Российская Федерация, Санкт-Петербург, внутригородское муниципальное образование Санкт-Петербурга муниципальный округ Морской, улица Челюскина, дом 6, строение 1, машино-место 92-ММ
	Местоположение помещения, машино-места	-
	Дополнение местоположения помещения, машино-места	-
5	Назначение помещения	-
6	Вид (виды) разрешенного использования	-
7	Площадь помещения, машино-места (Р), м2	13.3
8	Наименование помещения	-

№ п/п	Наименование характеристики	Значение характеристики
1	2	3
1	Кадастровый номер либо ранее присвоенный государственный учетный номер помещения, машино-места (кадастровый, инвентарный или условный номер)	-
	Кадастровый номер исходного объекта недвижимости (объектов недвижимости)	-
2	Номер, тип этажа (этажей), на котором (которых) расположено помещение	Подвал, Подвал
3	Обозначение (номер) помещения, машино-места на поэтажном плане	93-ММ
4	Адрес помещения, машино-места	Российская Федерация, Санкт-Петербург, внутригородское муниципальное образование Санкт-Петербурга муниципальный округ Морской, улица Челюскина, дом 6, строение 1, машино-место 93-ММ
	Местоположение помещения, машино-места	-
	Дополнение местоположения помещения, машино-места	-
5	Назначение помещения	-
6	Вид (виды) разрешенного использования	-
7	Площадь помещения, машино-места (Р), м2	13.3
8	Наименование помещения	-

№ п/п	Наименование характеристики	Значение характеристики
1	2	3
1	Кадастровый номер либо ранее присвоенный государственный учетный номер помещения, машино-места (кадастровый, инвентарный или условный номер)	-
	Кадастровый номер исходного объекта недвижимости (объектов недвижимости)	-
2	Номер, тип этажа (этажей), на котором (которых) расположено помещение	Подвал, Подвал
3	Обозначение (номер) помещения, машино-места на поэтажном плане	94-ММ
4	Адрес помещения, машино-места	Российская Федерация, Санкт-Петербург, внутригородское муниципальное образование Санкт-Петербурга муниципальный округ Морской, улица Челюскина, дом 6, строение 1, машино-место 94-ММ
	Местоположение помещения, машино-места	-
	Дополнение местоположения помещения, машино-места	-
5	Назначение помещения	-
6	Вид (виды) разрешенного использования	-
7	Площадь помещения, машино-места (Р), м2	13.3
8	Наименование помещения	-

№ п/п	Наименование характеристики	Значение характеристики
1	2	3
1	Кадастровый номер либо ранее присвоенный государственный учетный номер помещения, машино-места (кадастровый, инвентарный или условный номер)	-
	Кадастровый номер исходного объекта недвижимости (объектов недвижимости)	-
2	Номер, тип этажа (этажей), на котором (которых) расположено помещение	Подвал, Подвал
3	Обозначение (номер) помещения, машино-места на поэтажном плане	95-ММ
4	Адрес помещения, машино-места	Российская Федерация, Санкт-Петербург, внутригородское муниципальное образование Санкт-Петербурга муниципальный округ Морской, улица Челюскина, дом 6, строение 1, машино-место 95-ММ
	Местоположение помещения, машино-места	-
	Дополнение местоположения помещения, машино-места	-
5	Назначение помещения	-
6	Вид (виды) разрешенного использования	-
7	Площадь помещения, машино-места (Р), м2	13.3
8	Наименование помещения	-

№ п/п	Наименование характеристики	Значение характеристики
1	2	3
1	Кадастровый номер либо ранее присвоенный государственный учетный номер помещения, машино-места (кадастровый, инвентарный или условный номер)	-
	Кадастровый номер исходного объекта недвижимости (объектов недвижимости)	-
2	Номер, тип этажа (этажей), на котором (которых) расположено помещение	Подвал, Подвал
3	Обозначение (номер) помещения, машино-места на поэтажном плане	96-ММ
4	Адрес помещения, машино-места	Российская Федерация, Санкт-Петербург, внутригородское муниципальное образование Санкт-Петербурга муниципальный округ Морской, улица Челюскина, дом 6, строение 1, машино-место 96-ММ
	Местоположение помещения, машино-места	-
	Дополнение местоположения помещения, машино-места	-
5	Назначение помещения	-
6	Вид (виды) разрешенного использования	-
7	Площадь помещения, машино-места (Р), м2	13.3
8	Наименование помещения	-

№ п/п	Наименование характеристики	Значение характеристики
1	2	3
1	Кадастровый номер либо ранее присвоенный государственный учетный номер помещения, машино-места (кадастровый, инвентарный или условный номер)	-
	Кадастровый номер исходного объекта недвижимости (объектов недвижимости)	-
2	Номер, тип этажа (этажей), на котором (которых) расположено помещение	Подвал, Подвал
3	Обозначение (номер) помещения, машино-места на поэтажном плане	97-ММ
4	Адрес помещения, машино-места	Российская Федерация, Санкт-Петербург, внутригородское муниципальное образование Санкт-Петербурга муниципальный округ Морской, улица Челюскина, дом 6, строение 1, машино-место 97-ММ
	Местоположение помещения, машино-места	-
	Дополнение местоположения помещения, машино-места	-
5	Назначение помещения	-
6	Вид (виды) разрешенного использования	-
7	Площадь помещения, машино-места (Р), м2	13.3
8	Наименование помещения	-

№ п/п	Наименование характеристики	Значение характеристики
1	2	3
1	Кадастровый номер либо ранее присвоенный государственный учетный номер помещения, машино-места (кадастровый, инвентарный или условный номер)	-
	Кадастровый номер исходного объекта недвижимости (объектов недвижимости)	-
2	Номер, тип этажа (этажей), на котором (которых) расположено помещение	Подвал, Подвал
3	Обозначение (номер) помещения, машино-места на поэтажном плане	98-ММ
4	Адрес помещения, машино-места	Российская Федерация, Санкт-Петербург, внутригородское муниципальное образование Санкт-Петербурга муниципальный округ Морской, улица Челюскина, дом 6, строение 1, машино-место 98-ММ
	Местоположение помещения, машино-места	-
	Дополнение местоположения помещения, машино-места	-
5	Назначение помещения	-
6	Вид (виды) разрешенного использования	-
7	Площадь помещения, машино-места (Р), м2	13.3
8	Наименование помещения	-

№ п/п	Наименование характеристики	Значение характеристики
1	2	3
1	Кадастровый номер либо ранее присвоенный государственный учетный номер помещения, машино-места (кадастровый, инвентарный или условный номер)	-
	Кадастровый номер исходного объекта недвижимости (объектов недвижимости)	-
2	Номер, тип этажа (этажей), на котором (которых) расположено помещение	Подвал, Подвал
3	Обозначение (номер) помещения, машино-места на поэтажном плане	99-ММ
4	Адрес помещения, машино-места	Российская Федерация, Санкт-Петербург, внутригородское муниципальное образование Санкт-Петербурга муниципальный округ Морской, улица Челюскина, дом 6, строение 1, машино-место 99-ММ
	Местоположение помещения, машино-места	-
	Дополнение местоположения помещения, машино-места	-
5	Назначение помещения	-
6	Вид (виды) разрешенного использования	-
7	Площадь помещения, машино-места (Р), м2	13.3
8	Наименование помещения	-

№ п/п	Наименование характеристики	Значение характеристики
1	2	3
1	Кадастровый номер либо ранее присвоенный государственный учетный номер помещения, машино-места (кадастровый, инвентарный или условный номер)	-
	Кадастровый номер исходного объекта недвижимости (объектов недвижимости)	-
2	Номер, тип этажа (этажей), на котором (которых) расположено помещение	Подвал, Подвал
3	Обозначение (номер) помещения, машино-места на поэтажном плане	100-ММ
4	Адрес помещения, машино-места	Российская Федерация, Санкт-Петербург, внутригородское муниципальное образование Санкт-Петербурга муниципальный округ Морской, улица Челюскина, дом 6, строение 1, машино-место 100-ММ
	Местоположение помещения, машино-места	-
	Дополнение местоположения помещения, машино-места	-
5	Назначение помещения	-
6	Вид (виды) разрешенного использования	-
7	Площадь помещения, машино-места (Р), м2	13.3
8	Наименование помещения	-

№ п/п	Наименование характеристики	Значение характеристики
1	2	3
1	Кадастровый номер либо ранее присвоенный государственный учетный номер помещения, машино-места (кадастровый, инвентарный или условный номер)	-
	Кадастровый номер исходного объекта недвижимости (объектов недвижимости)	-
2	Номер, тип этажа (этажей), на котором (которых) расположено помещение	Подвал, Подвал
3	Обозначение (номер) помещения, машино-места на поэтажном плане	101-ММ
4	Адрес помещения, машино-места	Российская Федерация, Санкт-Петербург, внутригородское муниципальное образование Санкт-Петербурга муниципальный округ Морской, улица Челюскина, дом 6, строение 1, машино-место 101-ММ
	Местоположение помещения, машино-места	-
	Дополнение местоположения помещения, машино-места	-
5	Назначение помещения	-
6	Вид (виды) разрешенного использования	-
7	Площадь помещения, машино-места (Р), м2	13.3
8	Наименование помещения	-

№ п/п	Наименование характеристики	Значение характеристики
1	2	3
1	Кадастровый номер либо ранее присвоенный государственный учетный номер помещения, машино-места (кадастровый, инвентарный или условный номер)	-
	Кадастровый номер исходного объекта недвижимости (объектов недвижимости)	-
2	Номер, тип этажа (этажей), на котором (которых) расположено помещение	Подвал, Подвал
3	Обозначение (номер) помещения, машино-места на поэтажном плане	102-ММ
4	Адрес помещения, машино-места	Российская Федерация, Санкт-Петербург, внутригородское муниципальное образование Санкт-Петербурга муниципальный округ Морской, улица Челюскина, дом 6, строение 1, машино-место 102-ММ
	Местоположение помещения, машино-места	-
	Дополнение местоположения помещения, машино-места	-
5	Назначение помещения	-
6	Вид (виды) разрешенного использования	-
7	Площадь помещения, машино-места (Р), м2	13.3
8	Наименование помещения	-

№ п/п	Наименование характеристики	Значение характеристики
1	2	3
1	Кадастровый номер либо ранее присвоенный государственный учетный номер помещения, машино-места (кадастровый, инвентарный или условный номер)	-
	Кадастровый номер исходного объекта недвижимости (объектов недвижимости)	-
2	Номер, тип этажа (этажей), на котором (которых) расположено помещение	Подвал, Подвал
3	Обозначение (номер) помещения, машино-места на поэтажном плане	103-ММ
4	Адрес помещения, машино-места	Российская Федерация, Санкт-Петербург, внутригородское муниципальное образование Санкт-Петербурга муниципальный округ Морской, улица Челюскина, дом 6, строение 1, машино-место 103-ММ
	Местоположение помещения, машино-места	-
	Дополнение местоположения помещения, машино-места	-
5	Назначение помещения	-
6	Вид (виды) разрешенного использования	-
7	Площадь помещения, машино-места (Р), м2	13.3
8	Наименование помещения	-

№ п/п	Наименование характеристики	Значение характеристики
1	2	3
1	Кадастровый номер либо ранее присвоенный государственный учетный номер помещения, машино-места (кадастровый, инвентарный или условный номер)	-
	Кадастровый номер исходного объекта недвижимости (объектов недвижимости)	-
2	Номер, тип этажа (этажей), на котором (которых) расположено помещение	Подвал, Подвал
3	Обозначение (номер) помещения, машино-места на поэтажном плане	104-ММ
4	Адрес помещения, машино-места	Российская Федерация, Санкт-Петербург, внутригородское муниципальное образование Санкт-Петербурга муниципальный округ Морской, улица Челюскина, дом 6, строение 1, машино-место 104-ММ
	Местоположение помещения, машино-места	-
	Дополнение местоположения помещения, машино-места	-
5	Назначение помещения	-
6	Вид (виды) разрешенного использования	-
7	Площадь помещения, машино-места (Р), м2	13.3
8	Наименование помещения	-

№ п/п	Наименование характеристики	Значение характеристики
1	2	3
1	Кадастровый номер либо ранее присвоенный государственный учетный номер помещения, машино-места (кадастровый, инвентарный или условный номер)	-
	Кадастровый номер исходного объекта недвижимости (объектов недвижимости)	-
2	Номер, тип этажа (этажей), на котором (которых) расположено помещение	Подвал, Подвал
3	Обозначение (номер) помещения, машино-места на поэтажном плане	105-ММ
4	Адрес помещения, машино-места	Российская Федерация, Санкт-Петербург, внутригородское муниципальное образование Санкт-Петербурга муниципальный округ Морской, улица Челюскина, дом 6, строение 1, машино-место 105-ММ
	Местоположение помещения, машино-места	-
	Дополнение местоположения помещения, машино-места	-
5	Назначение помещения	-
6	Вид (виды) разрешенного использования	-
7	Площадь помещения, машино-места (Р), м2	13.3
8	Наименование помещения	-

№ п/п	Наименование характеристики	Значение характеристики
1	2	3
1	Кадастровый номер либо ранее присвоенный государственный учетный номер помещения, машино-места (кадастровый, инвентарный или условный номер)	-
	Кадастровый номер исходного объекта недвижимости (объектов недвижимости)	-
2	Номер, тип этажа (этажей), на котором (которых) расположено помещение	Подвал, Подвал
3	Обозначение (номер) помещения, машино-места на поэтажном плане	106-ММ
4	Адрес помещения, машино-места	Российская Федерация, Санкт-Петербург, внутригородское муниципальное образование Санкт-Петербурга муниципальный округ Морской, улица Челюскина, дом 6, строение 1, машино-место 106-ММ
	Местоположение помещения, машино-места	-
	Дополнение местоположения помещения, машино-места	-
5	Назначение помещения	-
6	Вид (виды) разрешенного использования	-
7	Площадь помещения, машино-места (Р), м2	13.3
8	Наименование помещения	-

№ п/п	Наименование характеристики	Значение характеристики
1	2	3
1	Кадастровый номер либо ранее присвоенный государственный учетный номер помещения, машино-места (кадастровый, инвентарный или условный номер)	-
	Кадастровый номер исходного объекта недвижимости (объектов недвижимости)	-
2	Номер, тип этажа (этажей), на котором (которых) расположено помещение	Подвал, Подвал
3	Обозначение (номер) помещения, машино-места на поэтажном плане	107-ММ
4	Адрес помещения, машино-места	Российская Федерация, Санкт-Петербург, внутригородское муниципальное образование Санкт-Петербурга муниципальный округ Морской, улица Челюскина, дом 6, строение 1, машино-место 107-ММ
	Местоположение помещения, машино-места	-
	Дополнение местоположения помещения, машино-места	-
5	Назначение помещения	-
6	Вид (виды) разрешенного использования	-
7	Площадь помещения, машино-места (Р), м2	13.3
8	Наименование помещения	-

№ п/п	Наименование характеристики	Значение характеристики
1	2	3
1	Кадастровый номер либо ранее присвоенный государственный учетный номер помещения, машино-места (кадастровый, инвентарный или условный номер)	-
	Кадастровый номер исходного объекта недвижимости (объектов недвижимости)	-
2	Номер, тип этажа (этажей), на котором (которых) расположено помещение	Подвал, Подвал
3	Обозначение (номер) помещения, машино-места на поэтажном плане	108-ММ
4	Адрес помещения, машино-места	Российская Федерация, Санкт-Петербург, внутригородское муниципальное образование Санкт-Петербурга муниципальный округ Морской, улица Челюскина, дом 6, строение 1, машино-место 108-ММ
	Местоположение помещения, машино-места	-
	Дополнение местоположения помещения, машино-места	-
5	Назначение помещения	-
6	Вид (виды) разрешенного использования	-
7	Площадь помещения, машино-места (Р), м2	13.3
8	Наименование помещения	-

№ п/п	Наименование характеристики	Значение характеристики
1	2	3
1	Кадастровый номер либо ранее присвоенный государственный учетный номер помещения, машино-места (кадастровый, инвентарный или условный номер)	-
	Кадастровый номер исходного объекта недвижимости (объектов недвижимости)	-
2	Номер, тип этажа (этажей), на котором (которых) расположено помещение	Подвал, Подвал
3	Обозначение (номер) помещения, машино-места на поэтажном плане	109-ММ
4	Адрес помещения, машино-места	Российская Федерация, Санкт-Петербург, внутригородское муниципальное образование Санкт-Петербурга муниципальный округ Морской, улица Челюскина, дом 6, строение 1, машино-место 109-ММ
	Местоположение помещения, машино-места	-
	Дополнение местоположения помещения, машино-места	-
5	Назначение помещения	-
6	Вид (виды) разрешенного использования	-
7	Площадь помещения, машино-места (Р), м2	13.3
8	Наименование помещения	-

№ п/п	Наименование характеристики	Значение характеристики
1	2	3
1	Кадастровый номер либо ранее присвоенный государственный учетный номер помещения, машино-места (кадастровый, инвентарный или условный номер)	-
	Кадастровый номер исходного объекта недвижимости (объектов недвижимости)	-
2	Номер, тип этажа (этажей), на котором (которых) расположено помещение	Подвал, Подвал
3	Обозначение (номер) помещения, машино-места на поэтажном плане	110-ММ
4	Адрес помещения, машино-места	Российская Федерация, Санкт-Петербург, внутригородское муниципальное образование Санкт-Петербурга муниципальный округ Морской, улица Челюскина, дом 6, строение 1, машино-место 110-ММ
	Местоположение помещения, машино-места	-
	Дополнение местоположения помещения, машино-места	-
5	Назначение помещения	-
6	Вид (виды) разрешенного использования	-
7	Площадь помещения, машино-места (Р), м2	13.3
8	Наименование помещения	-

№ п/п	Наименование характеристики	Значение характеристики
1	2	3
1	Кадастровый номер либо ранее присвоенный государственный учетный номер помещения, машино-места (кадастровый, инвентарный или условный номер)	-
	Кадастровый номер исходного объекта недвижимости (объектов недвижимости)	-
2	Номер, тип этажа (этажей), на котором (которых) расположено помещение	Подвал, Подвал
3	Обозначение (номер) помещения, машино-места на поэтажном плане	111-ММ
4	Адрес помещения, машино-места	Российская Федерация, Санкт-Петербург, внутригородское муниципальное образование Санкт-Петербурга муниципальный округ Морской, улица Челюскина, дом 6, строение 1, машино-место 111-ММ
	Местоположение помещения, машино-места	-
	Дополнение местоположения помещения, машино-места	-
5	Назначение помещения	-
6	Вид (виды) разрешенного использования	-
7	Площадь помещения, машино-места (Р), м2	13.3
8	Наименование помещения	-

№ п/п	Наименование характеристики	Значение характеристики
1	2	3
1	Кадастровый номер либо ранее присвоенный государственный учетный номер помещения, машино-места (кадастровый, инвентарный или условный номер)	-
	Кадастровый номер исходного объекта недвижимости (объектов недвижимости)	-
2	Номер, тип этажа (этажей), на котором (которых) расположено помещение	Подвал, Подвал
3	Обозначение (номер) помещения, машино-места на поэтажном плане	112-ММ
4	Адрес помещения, машино-места	Российская Федерация, Санкт-Петербург, внутригородское муниципальное образование Санкт-Петербурга муниципальный округ Морской, улица Челюскина, дом 6, строение 1, машино-место 112-ММ
	Местоположение помещения, машино-места	-
	Дополнение местоположения помещения, машино-места	-
5	Назначение помещения	-
6	Вид (виды) разрешенного использования	-
7	Площадь помещения, машино-места (Р), м2	13.3
8	Наименование помещения	-

№ п/п	Наименование характеристики	Значение характеристики
1	2	3
1	Кадастровый номер либо ранее присвоенный государственный учетный номер помещения, машино-места (кадастровый, инвентарный или условный номер)	-
	Кадастровый номер исходного объекта недвижимости (объектов недвижимости)	-
2	Номер, тип этажа (этажей), на котором (которых) расположено помещение	Подвал, Подвал
3	Обозначение (номер) помещения, машино-места на поэтажном плане	113-ММ
4	Адрес помещения, машино-места	Российская Федерация, Санкт-Петербург, внутригородское муниципальное образование Санкт-Петербурга муниципальный округ Морской, улица Челюскина, дом 6, строение 1, машино-место 113-ММ
	Местоположение помещения, машино-места	-
	Дополнение местоположения помещения, машино-места	-
5	Назначение помещения	-
6	Вид (виды) разрешенного использования	-
7	Площадь помещения, машино-места (Р), м2	13.3
8	Наименование помещения	-

№ п/п	Наименование характеристики	Значение характеристики
1	2	3
1	Кадастровый номер либо ранее присвоенный государственный учетный номер помещения, машино-места (кадастровый, инвентарный или условный номер)	-
	Кадастровый номер исходного объекта недвижимости (объектов недвижимости)	-
2	Номер, тип этажа (этажей), на котором (которых) расположено помещение	Подвал, Подвал
3	Обозначение (номер) помещения, машино-места на поэтажном плане	114-ММ
4	Адрес помещения, машино-места	Российская Федерация, Санкт-Петербург, внутригородское муниципальное образование Санкт-Петербурга муниципальный округ Морской, улица Челюскина, дом 6, строение 1, машино-место 114-ММ
	Местоположение помещения, машино-места	-
	Дополнение местоположения помещения, машино-места	-
5	Назначение помещения	-
6	Вид (виды) разрешенного использования	-
7	Площадь помещения, машино-места (Р), м2	13.3
8	Наименование помещения	-

№ п/п	Наименование характеристики	Значение характеристики
1	2	3
1	Кадастровый номер либо ранее присвоенный государственный учетный номер помещения, машино-места (кадастровый, инвентарный или условный номер)	-
	Кадастровый номер исходного объекта недвижимости (объектов недвижимости)	-
2	Номер, тип этажа (этажей), на котором (которых) расположено помещение	Подвал, Подвал
3	Обозначение (номер) помещения, машино-места на поэтажном плане	115-ММ
4	Адрес помещения, машино-места	Российская Федерация, Санкт-Петербург, внутригородское муниципальное образование Санкт-Петербурга муниципальный округ Морской, улица Челюскина, дом 6, строение 1, машино-место 115-ММ
	Местоположение помещения, машино-места	-
	Дополнение местоположения помещения, машино-места	-
5	Назначение помещения	-
6	Вид (виды) разрешенного использования	-
7	Площадь помещения, машино-места (Р), м2	13.3
8	Наименование помещения	-

№ п/п	Наименование характеристики	Значение характеристики
1	2	3
1	Кадастровый номер либо ранее присвоенный государственный учетный номер помещения, машино-места (кадастровый, инвентарный или условный номер)	-
	Кадастровый номер исходного объекта недвижимости (объектов недвижимости)	-
2	Номер, тип этажа (этажей), на котором (которых) расположено помещение	Подвал, Подвал
3	Обозначение (номер) помещения, машино-места на поэтажном плане	116-ММ
4	Адрес помещения, машино-места	Российская Федерация, Санкт-Петербург, внутригородское муниципальное образование Санкт-Петербурга муниципальный округ Морской, улица Челюскина, дом 6, строение 1, машино-место 116-ММ
	Местоположение помещения, машино-места	-
	Дополнение местоположения помещения, машино-места	-
5	Назначение помещения	-
6	Вид (виды) разрешенного использования	-
7	Площадь помещения, машино-места (Р), м2	13.3
8	Наименование помещения	-

№ п/п	Наименование характеристики	Значение характеристики
1	2	3
1	Кадастровый номер либо ранее присвоенный государственный учетный номер помещения, машино-места (кадастровый, инвентарный или условный номер)	-
	Кадастровый номер исходного объекта недвижимости (объектов недвижимости)	-
2	Номер, тип этажа (этажей), на котором (которых) расположено помещение	Подвал, Подвал
3	Обозначение (номер) помещения, машино-места на поэтажном плане	117-ММ
4	Адрес помещения, машино-места	Российская Федерация, Санкт-Петербург, внутригородское муниципальное образование Санкт-Петербурга муниципальный округ Морской, улица Челюскина, дом 6, строение 1, машино-место 117-ММ
	Местоположение помещения, машино-места	-
	Дополнение местоположения помещения, машино-места	-
5	Назначение помещения	-
6	Вид (виды) разрешенного использования	-
7	Площадь помещения, машино-места (Р), м2	13.3
8	Наименование помещения	-

№ п/п	Наименование характеристики	Значение характеристики
1	2	3
1	Кадастровый номер либо ранее присвоенный государственный учетный номер помещения, машино-места (кадастровый, инвентарный или условный номер)	-
	Кадастровый номер исходного объекта недвижимости (объектов недвижимости)	-
2	Номер, тип этажа (этажей), на котором (которых) расположено помещение	Подвал, Подвал
3	Обозначение (номер) помещения, машино-места на поэтажном плане	118-ММ
4	Адрес помещения, машино-места	Российская Федерация, Санкт-Петербург, внутригородское муниципальное образование Санкт-Петербурга муниципальный округ Морской, улица Челюскина, дом 6, строение 1, машино-место 118-ММ
	Местоположение помещения, машино-места	-
	Дополнение местоположения помещения, машино-места	-
5	Назначение помещения	-
6	Вид (виды) разрешенного использования	-
7	Площадь помещения, машино-места (Р), м2	13.3
8	Наименование помещения	-

№ п/п	Наименование характеристики	Значение характеристики
1	2	3
1	Кадастровый номер либо ранее присвоенный государственный учетный номер помещения, машино-места (кадастровый, инвентарный или условный номер)	-
	Кадастровый номер исходного объекта недвижимости (объектов недвижимости)	-
2	Номер, тип этажа (этажей), на котором (которых) расположено помещение	Подвал, Подвал
3	Обозначение (номер) помещения, машино-места на поэтажном плане	119-ММ
4	Адрес помещения, машино-места	Российская Федерация, Санкт-Петербург, внутригородское муниципальное образование Санкт-Петербурга муниципальный округ Морской, улица Челюскина, дом 6, строение 1, машино-место 119-ММ
	Местоположение помещения, машино-места	-
	Дополнение местоположения помещения, машино-места	-
5	Назначение помещения	-
6	Вид (виды) разрешенного использования	-
7	Площадь помещения, машино-места (Р), м2	13.3
8	Наименование помещения	-

№ п/п	Наименование характеристики	Значение характеристики
1	2	3
1	Кадастровый номер либо ранее присвоенный государственный учетный номер помещения, машино-места (кадастровый, инвентарный или условный номер)	-
	Кадастровый номер исходного объекта недвижимости (объектов недвижимости)	-
2	Номер, тип этажа (этажей), на котором (которых) расположено помещение	Подвал, Подвал
3	Обозначение (номер) помещения, машино-места на поэтажном плане	120-ММ
4	Адрес помещения, машино-места	Российская Федерация, Санкт-Петербург, внутригородское муниципальное образование Санкт-Петербурга муниципальный округ Морской, улица Челюскина, дом 6, строение 1, машино-место 120-ММ
	Местоположение помещения, машино-места	-
	Дополнение местоположения помещения, машино-места	-
5	Назначение помещения	-
6	Вид (виды) разрешенного использования	-
7	Площадь помещения, машино-места (Р), м2	13.3
8	Наименование помещения	-

№ п/п	Наименование характеристики	Значение характеристики
1	2	3
1	Кадастровый номер либо ранее присвоенный государственный учетный номер помещения, машино-места (кадастровый, инвентарный или условный номер)	-
	Кадастровый номер исходного объекта недвижимости (объектов недвижимости)	-
2	Номер, тип этажа (этажей), на котором (которых) расположено помещение	Подвал, Подвал
3	Обозначение (номер) помещения, машино-места на поэтажном плане	121-ММ
4	Адрес помещения, машино-места	Российская Федерация, Санкт-Петербург, внутригородское муниципальное образование Санкт-Петербурга муниципальный округ Морской, улица Челюскина, дом 6, строение 1, машино-место 121-ММ
	Местоположение помещения, машино-места	-
	Дополнение местоположения помещения, машино-места	-
5	Назначение помещения	-
6	Вид (виды) разрешенного использования	-
7	Площадь помещения, машино-места (Р), м2	13.3
8	Наименование помещения	-

№ п/п	Наименование характеристики	Значение характеристики
1	2	3
1	Кадастровый номер либо ранее присвоенный государственный учетный номер помещения, машино-места (кадастровый, инвентарный или условный номер)	-
	Кадастровый номер исходного объекта недвижимости (объектов недвижимости)	-
2	Номер, тип этажа (этажей), на котором (которых) расположено помещение	Подвал, Подвал
3	Обозначение (номер) помещения, машино-места на поэтажном плане	122-ММ
4	Адрес помещения, машино-места	Российская Федерация, Санкт-Петербург, внутригородское муниципальное образование Санкт-Петербурга муниципальный округ Морской, улица Челюскина, дом 6, строение 1, машино-место 122-ММ
	Местоположение помещения, машино-места	-
	Дополнение местоположения помещения, машино-места	-
5	Назначение помещения	-
6	Вид (виды) разрешенного использования	-
7	Площадь помещения, машино-места (Р), м2	13.3
8	Наименование помещения	-

№ п/п	Наименование характеристики	Значение характеристики
1	2	3
1	Кадастровый номер либо ранее присвоенный государственный учетный номер помещения, машино-места (кадастровый, инвентарный или условный номер)	-
	Кадастровый номер исходного объекта недвижимости (объектов недвижимости)	-
2	Номер, тип этажа (этажей), на котором (которых) расположено помещение	Подвал, Подвал
3	Обозначение (номер) помещения, машино-места на поэтажном плане	123-ММ
4	Адрес помещения, машино-места	Российская Федерация, Санкт-Петербург, внутригородское муниципальное образование Санкт-Петербурга муниципальный округ Морской, улица Челюскина, дом 6, строение 1, машино-место 123-ММ
	Местоположение помещения, машино-места	-
	Дополнение местоположения помещения, машино-места	-
5	Назначение помещения	-
6	Вид (виды) разрешенного использования	-
7	Площадь помещения, машино-места (Р), м2	13.3
8	Наименование помещения	-

№ п/п	Наименование характеристики	Значение характеристики
1	2	3
1	Кадастровый номер либо ранее присвоенный государственный учетный номер помещения, машино-места (кадастровый, инвентарный или условный номер)	-
	Кадастровый номер исходного объекта недвижимости (объектов недвижимости)	-
2	Номер, тип этажа (этажей), на котором (которых) расположено помещение	Подвал, Подвал
3	Обозначение (номер) помещения, машино-места на поэтажном плане	124-ММ
4	Адрес помещения, машино-места	Российская Федерация, Санкт-Петербург, внутригородское муниципальное образование Санкт-Петербурга муниципальный округ Морской, улица Челюскина, дом 6, строение 1, машино-место 124-ММ
	Местоположение помещения, машино-места	-
	Дополнение местоположения помещения, машино-места	-
5	Назначение помещения	-
6	Вид (виды) разрешенного использования	-
7	Площадь помещения, машино-места (Р), м2	13.3
8	Наименование помещения	-

№ п/п	Наименование характеристики	Значение характеристики
1	2	3
1	Кадастровый номер либо ранее присвоенный государственный учетный номер помещения, машино-места (кадастровый, инвентарный или условный номер)	-
	Кадастровый номер исходного объекта недвижимости (объектов недвижимости)	-
2	Номер, тип этажа (этажей), на котором (которых) расположено помещение	Подвал, Подвал
3	Обозначение (номер) помещения, машино-места на поэтажном плане	125-ММ
4	Адрес помещения, машино-места	Российская Федерация, Санкт-Петербург, внутригородское муниципальное образование Санкт-Петербурга муниципальный округ Морской, улица Челюскина, дом 6, строение 1, машино-место 125-ММ
	Местоположение помещения, машино-места	-
	Дополнение местоположения помещения, машино-места	-
5	Назначение помещения	-
6	Вид (виды) разрешенного использования	-
7	Площадь помещения, машино-места (Р), м2	13.3
8	Наименование помещения	-

№ п/п	Наименование характеристики	Значение характеристики
1	2	3
1	Кадастровый номер либо ранее присвоенный государственный учетный номер помещения, машино-места (кадастровый, инвентарный или условный номер)	-
	Кадастровый номер исходного объекта недвижимости (объектов недвижимости)	-
2	Номер, тип этажа (этажей), на котором (которых) расположено помещение	Подвал, Подвал
3	Обозначение (номер) помещения, машино-места на поэтажном плане	126-ММ
4	Адрес помещения, машино-места	Российская Федерация, Санкт-Петербург, внутригородское муниципальное образование Санкт-Петербурга муниципальный округ Морской, улица Челюскина, дом 6, строение 1, машино-место 126-ММ
	Местоположение помещения, машино-места	-
	Дополнение местоположения помещения, машино-места	-
5	Назначение помещения	-
6	Вид (виды) разрешенного использования	-
7	Площадь помещения, машино-места (Р), м2	13.3
8	Наименование помещения	-

№ п/п	Наименование характеристики	Значение характеристики
1	2	3
1	Кадастровый номер либо ранее присвоенный государственный учетный номер помещения, машино-места (кадастровый, инвентарный или условный номер)	-
	Кадастровый номер исходного объекта недвижимости (объектов недвижимости)	-
2	Номер, тип этажа (этажей), на котором (которых) расположено помещение	Подвал, Подвал
3	Обозначение (номер) помещения, машино-места на поэтажном плане	127-ММ
4	Адрес помещения, машино-места	Российская Федерация, Санкт-Петербург, внутригородское муниципальное образование Санкт-Петербурга муниципальный округ Морской, улица Челюскина, дом 6, строение 1, машино-место 127-ММ
	Местоположение помещения, машино-места	-
	Дополнение местоположения помещения, машино-места	-
5	Назначение помещения	-
6	Вид (виды) разрешенного использования	-
7	Площадь помещения, машино-места (Р), м2	13.3
8	Наименование помещения	-

№ п/п	Наименование характеристики	Значение характеристики
1	2	3
1	Кадастровый номер либо ранее присвоенный государственный учетный номер помещения, машино-места (кадастровый, инвентарный или условный номер)	-
	Кадастровый номер исходного объекта недвижимости (объектов недвижимости)	-
2	Номер, тип этажа (этажей), на котором (которых) расположено помещение	Подвал, Подвал
3	Обозначение (номер) помещения, машино-места на поэтажном плане	128-ММ
4	Адрес помещения, машино-места	Российская Федерация, Санкт-Петербург, внутригородское муниципальное образование Санкт-Петербурга муниципальный округ Морской, улица Челюскина, дом 6, строение 1, машино-место 128-ММ
	Местоположение помещения, машино-места	-
	Дополнение местоположения помещения, машино-места	-
5	Назначение помещения	-
6	Вид (виды) разрешенного использования	-
7	Площадь помещения, машино-места (Р), м2	13.3
8	Наименование помещения	-

№ п/п	Наименование характеристики	Значение характеристики
1	2	3
1	Кадастровый номер либо ранее присвоенный государственный учетный номер помещения, машино-места (кадастровый, инвентарный или условный номер)	-
	Кадастровый номер исходного объекта недвижимости (объектов недвижимости)	-
2	Номер, тип этажа (этажей), на котором (которых) расположено помещение	Подвал, Подвал
3	Обозначение (номер) помещения, машино-места на поэтажном плане	129-ММ
4	Адрес помещения, машино-места	Российская Федерация, Санкт-Петербург, внутригородское муниципальное образование Санкт-Петербурга муниципальный округ Морской, улица Челюскина, дом 6, строение 1, машино-место 129-ММ
	Местоположение помещения, машино-места	-
	Дополнение местоположения помещения, машино-места	-
5	Назначение помещения	-
6	Вид (виды) разрешенного использования	-
7	Площадь помещения, машино-места (Р), м2	13.3
8	Наименование помещения	-

№ п/п	Наименование характеристики	Значение характеристики
1	2	3
1	Кадастровый номер либо ранее присвоенный государственный учетный номер помещения, машино-места (кадастровый, инвентарный или условный номер)	-
	Кадастровый номер исходного объекта недвижимости (объектов недвижимости)	-
2	Номер, тип этажа (этажей), на котором (которых) расположено помещение	Подвал, Подвал
3	Обозначение (номер) помещения, машино-места на поэтажном плане	130-ММ
4	Адрес помещения, машино-места	Российская Федерация, Санкт-Петербург, внутригородское муниципальное образование Санкт-Петербурга муниципальный округ Морской, улица Челюскина, дом 6, строение 1, машино-место 130-ММ
	Местоположение помещения, машино-места	-
	Дополнение местоположения помещения, машино-места	-
5	Назначение помещения	-
6	Вид (виды) разрешенного использования	-
7	Площадь помещения, машино-места (Р), м2	13.3
8	Наименование помещения	-

№ п/п	Наименование характеристики	Значение характеристики
1	2	3
1	Кадастровый номер либо ранее присвоенный государственный учетный номер помещения, машино-места (кадастровый, инвентарный или условный номер)	-
	Кадастровый номер исходного объекта недвижимости (объектов недвижимости)	-
2	Номер, тип этажа (этажей), на котором (которых) расположено помещение	Подвал, Подвал
3	Обозначение (номер) помещения, машино-места на поэтажном плане	131-ММ
4	Адрес помещения, машино-места	Российская Федерация, Санкт-Петербург, внутригородское муниципальное образование Санкт-Петербурга муниципальный округ Морской, улица Челюскина, дом 6, строение 1, машино-место 131-ММ
	Местоположение помещения, машино-места	-
	Дополнение местоположения помещения, машино-места	-
5	Назначение помещения	-
6	Вид (виды) разрешенного использования	-
7	Площадь помещения, машино-места (Р), м2	13.3
8	Наименование помещения	-

№ п/п	Наименование характеристики	Значение характеристики
1	2	3
1	Кадастровый номер либо ранее присвоенный государственный учетный номер помещения, машино-места (кадастровый, инвентарный или условный номер)	-
	Кадастровый номер исходного объекта недвижимости (объектов недвижимости)	-
2	Номер, тип этажа (этажей), на котором (которых) расположено помещение	Подвал, Подвал
3	Обозначение (номер) помещения, машино-места на поэтажном плане	132-ММ
4	Адрес помещения, машино-места	Российская Федерация, Санкт-Петербург, внутригородское муниципальное образование Санкт-Петербурга муниципальный округ Морской, улица Челюскина, дом 6, строение 1, машино-место 132-ММ
	Местоположение помещения, машино-места	-
	Дополнение местоположения помещения, машино-места	-
5	Назначение помещения	-
6	Вид (виды) разрешенного использования	-
7	Площадь помещения, машино-места (Р), м2	13.3
8	Наименование помещения	-

№ п/п	Наименование характеристики	Значение характеристики
1	2	3
1	Кадастровый номер либо ранее присвоенный государственный учетный номер помещения, машино-места (кадастровый, инвентарный или условный номер)	-
	Кадастровый номер исходного объекта недвижимости (объектов недвижимости)	-
2	Номер, тип этажа (этажей), на котором (которых) расположено помещение	Подвал, Подвал
3	Обозначение (номер) помещения, машино-места на поэтажном плане	133-ММ
4	Адрес помещения, машино-места	Российская Федерация, Санкт-Петербург, внутригородское муниципальное образование Санкт-Петербурга муниципальный округ Морской, улица Челюскина, дом 6, строение 1, машино-место 133-ММ
	Местоположение помещения, машино-места	-
	Дополнение местоположения помещения, машино-места	-
5	Назначение помещения	-
6	Вид (виды) разрешенного использования	-
7	Площадь помещения, машино-места (Р), м2	13.3
8	Наименование помещения	-

№ п/п	Наименование характеристики	Значение характеристики
1	2	3
1	Кадастровый номер либо ранее присвоенный государственный учетный номер помещения, машино-места (кадастровый, инвентарный или условный номер)	-
	Кадастровый номер исходного объекта недвижимости (объектов недвижимости)	-
2	Номер, тип этажа (этажей), на котором (которых) расположено помещение	Подвал, Подвал
3	Обозначение (номер) помещения, машино-места на поэтажном плане	134-ММ
4	Адрес помещения, машино-места	Российская Федерация, Санкт-Петербург, внутригородское муниципальное образование Санкт-Петербурга муниципальный округ Морской, улица Челюскина, дом 6, строение 1, машино-место 134-ММ
	Местоположение помещения, машино-места	-
	Дополнение местоположения помещения, машино-места	-
5	Назначение помещения	-
6	Вид (виды) разрешенного использования	-
7	Площадь помещения, машино-места (Р), м2	13.3
8	Наименование помещения	-

№ п/п	Наименование характеристики	Значение характеристики
1	2	3
1	Кадастровый номер либо ранее присвоенный государственный учетный номер помещения, машино-места (кадастровый, инвентарный или условный номер)	-
	Кадастровый номер исходного объекта недвижимости (объектов недвижимости)	-
2	Номер, тип этажа (этажей), на котором (которых) расположено помещение	Подвал, Подвал
3	Обозначение (номер) помещения, машино-места на поэтажном плане	135-ММ
4	Адрес помещения, машино-места	Российская Федерация, Санкт-Петербург, внутригородское муниципальное образование Санкт-Петербурга муниципальный округ Морской, улица Челюскина, дом 6, строение 1, машино-место 135-ММ
	Местоположение помещения, машино-места	-
	Дополнение местоположения помещения, машино-места	-
5	Назначение помещения	-
6	Вид (виды) разрешенного использования	-
7	Площадь помещения, машино-места (Р), м2	13.3
8	Наименование помещения	-

№ п/п	Наименование характеристики	Значение характеристики
1	2	3
1	Кадастровый номер либо ранее присвоенный государственный учетный номер помещения, машино-места (кадастровый, инвентарный или условный номер)	-
	Кадастровый номер исходного объекта недвижимости (объектов недвижимости)	-
2	Номер, тип этажа (этажей), на котором (которых) расположено помещение	Подвал, Подвал
3	Обозначение (номер) помещения, машино-места на поэтажном плане	136-ММ
4	Адрес помещения, машино-места	Российская Федерация, Санкт-Петербург, внутригородское муниципальное образование Санкт-Петербурга муниципальный округ Морской, улица Челюскина, дом 6, строение 1, машино-место 136-ММ
	Местоположение помещения, машино-места	-
	Дополнение местоположения помещения, машино-места	-
5	Назначение помещения	-
6	Вид (виды) разрешенного использования	-
7	Площадь помещения, машино-места (Р), м2	13.3
8	Наименование помещения	-

№ п/п	Наименование характеристики	Значение характеристики
1	2	3
1	Кадастровый номер либо ранее присвоенный государственный учетный номер помещения, машино-места (кадастровый, инвентарный или условный номер)	-
	Кадастровый номер исходного объекта недвижимости (объектов недвижимости)	-
2	Номер, тип этажа (этажей), на котором (которых) расположено помещение	Подвал, Подвал
3	Обозначение (номер) помещения, машино-места на поэтажном плане	137-ММ
4	Адрес помещения, машино-места	Российская Федерация, Санкт-Петербург, внутригородское муниципальное образование Санкт-Петербурга муниципальный округ Морской, улица Челюскина, дом 6, строение 1, машино-место 137-ММ
	Местоположение помещения, машино-места	-
	Дополнение местоположения помещения, машино-места	-
5	Назначение помещения	-
6	Вид (виды) разрешенного использования	-
7	Площадь помещения, машино-места (Р), м2	13.3
8	Наименование помещения	-

№ п/п	Наименование характеристики	Значение характеристики
1	2	3
1	Кадастровый номер либо ранее присвоенный государственный учетный номер помещения, машино-места (кадастровый, инвентарный или условный номер)	-
	Кадастровый номер исходного объекта недвижимости (объектов недвижимости)	-
2	Номер, тип этажа (этажей), на котором (которых) расположено помещение	Подвал, Подвал
3	Обозначение (номер) помещения, машино-места на поэтажном плане	138-ММ
4	Адрес помещения, машино-места	Российская Федерация, Санкт-Петербург, внутригородское муниципальное образование Санкт-Петербурга муниципальный округ Морской, улица Челюскина, дом 6, строение 1, машино-место 138-ММ
	Местоположение помещения, машино-места	-
	Дополнение местоположения помещения, машино-места	-
5	Назначение помещения	-
6	Вид (виды) разрешенного использования	-
7	Площадь помещения, машино-места (Р), м2	13.3
8	Наименование помещения	-

№ п/п	Наименование характеристики	Значение характеристики
1	2	3
1	Кадастровый номер либо ранее присвоенный государственный учетный номер помещения, машино-места (кадастровый, инвентарный или условный номер)	-
	Кадастровый номер исходного объекта недвижимости (объектов недвижимости)	-
2	Номер, тип этажа (этажей), на котором (которых) расположено помещение	Подвал, Подвал
3	Обозначение (номер) помещения, машино-места на поэтажном плане	139-ММ
4	Адрес помещения, машино-места	Российская Федерация, Санкт-Петербург, внутригородское муниципальное образование Санкт-Петербурга муниципальный округ Морской, улица Челюскина, дом 6, строение 1, машино-место 139-ММ
	Местоположение помещения, машино-места	-
	Дополнение местоположения помещения, машино-места	-
5	Назначение помещения	-
6	Вид (виды) разрешенного использования	-
7	Площадь помещения, машино-места (Р), м2	13.3
8	Наименование помещения	-

№ п/п	Наименование характеристики	Значение характеристики
1	2	3
1	Кадастровый номер либо ранее присвоенный государственный учетный номер помещения, машино-места (кадастровый, инвентарный или условный номер)	-
	Кадастровый номер исходного объекта недвижимости (объектов недвижимости)	-
2	Номер, тип этажа (этажей), на котором (которых) расположено помещение	Подвал, Подвал
3	Обозначение (номер) помещения, машино-места на поэтажном плане	140-ММ
4	Адрес помещения, машино-места	Российская Федерация, Санкт-Петербург, внутригородское муниципальное образование Санкт-Петербурга муниципальный округ Морской, улица Челюскина, дом 6, строение 1, машино-место 140-ММ
	Местоположение помещения, машино-места	-
	Дополнение местоположения помещения, машино-места	-
5	Назначение помещения	-
6	Вид (виды) разрешенного использования	-
7	Площадь помещения, машино-места (Р), м2	13.3
8	Наименование помещения	-

№ п/п	Наименование характеристики	Значение характеристики
1	2	3
1	Кадастровый номер либо ранее присвоенный государственный учетный номер помещения, машино-места (кадастровый, инвентарный или условный номер)	-
	Кадастровый номер исходного объекта недвижимости (объектов недвижимости)	-
2	Номер, тип этажа (этажей), на котором (которых) расположено помещение	Подвал, Подвал
3	Обозначение (номер) помещения, машино-места на поэтажном плане	141-ММ
4	Адрес помещения, машино-места	Российская Федерация, Санкт-Петербург, внутригородское муниципальное образование Санкт-Петербурга муниципальный округ Морской, улица Челюскина, дом 6, строение 1, машино-место 141-ММ
	Местоположение помещения, машино-места	-
	Дополнение местоположения помещения, машино-места	-
5	Назначение помещения	-
6	Вид (виды) разрешенного использования	-
7	Площадь помещения, машино-места (Р), м2	13.3
8	Наименование помещения	-

№ п/п	Наименование характеристики	Значение характеристики
1	2	3
1	Кадастровый номер либо ранее присвоенный государственный учетный номер помещения, машино-места (кадастровый, инвентарный или условный номер)	-
	Кадастровый номер исходного объекта недвижимости (объектов недвижимости)	-
2	Номер, тип этажа (этажей), на котором (которых) расположено помещение	Подвал, Подвал
3	Обозначение (номер) помещения, машино-места на поэтажном плане	142-ММ
4	Адрес помещения, машино-места	Российская Федерация, Санкт-Петербург, внутригородское муниципальное образование Санкт-Петербурга муниципальный округ Морской, улица Челюскина, дом 6, строение 1, машино-место 142-ММ
	Местоположение помещения, машино-места	-
	Дополнение местоположения помещения, машино-места	-
5	Назначение помещения	-
6	Вид (виды) разрешенного использования	-
7	Площадь помещения, машино-места (Р), м2	13.3
8	Наименование помещения	-

№ п/п	Наименование характеристики	Значение характеристики
1	2	3
1	Кадастровый номер либо ранее присвоенный государственный учетный номер помещения, машино-места (кадастровый, инвентарный или условный номер)	-
	Кадастровый номер исходного объекта недвижимости (объектов недвижимости)	-
2	Номер, тип этажа (этажей), на котором (которых) расположено помещение	Подвал, Подвал
3	Обозначение (номер) помещения, машино-места на поэтажном плане	143-ММ
4	Адрес помещения, машино-места	Российская Федерация, Санкт-Петербург, внутригородское муниципальное образование Санкт-Петербурга муниципальный округ Морской, улица Челюскина, дом 6, строение 1, машино-место 143-ММ
	Местоположение помещения, машино-места	-
	Дополнение местоположения помещения, машино-места	-
5	Назначение помещения	-
6	Вид (виды) разрешенного использования	-
7	Площадь помещения, машино-места (Р), м2	13.3
8	Наименование помещения	-

№ п/п	Наименование характеристики	Значение характеристики
1	2	3
1	Кадастровый номер либо ранее присвоенный государственный учетный номер помещения, машино-места (кадастровый, инвентарный или условный номер)	-
	Кадастровый номер исходного объекта недвижимости (объектов недвижимости)	-
2	Номер, тип этажа (этажей), на котором (которых) расположено помещение	Подвал, Подвал
3	Обозначение (номер) помещения, машино-места на поэтажном плане	144-ММ
4	Адрес помещения, машино-места	Российская Федерация, Санкт-Петербург, внутригородское муниципальное образование Санкт-Петербурга муниципальный округ Морской, улица Челюскина, дом 6, строение 1, машино-место 144-ММ
	Местоположение помещения, машино-места	-
	Дополнение местоположения помещения, машино-места	-
5	Назначение помещения	-
6	Вид (виды) разрешенного использования	-
7	Площадь помещения, машино-места (Р), м2	13.3
8	Наименование помещения	-

№ п/п	Наименование характеристики	Значение характеристики
1	2	3
1	Кадастровый номер либо ранее присвоенный государственный учетный номер помещения, машино-места (кадастровый, инвентарный или условный номер)	-
	Кадастровый номер исходного объекта недвижимости (объектов недвижимости)	-
2	Номер, тип этажа (этажей), на котором (которых) расположено помещение	Подвал, Подвал
3	Обозначение (номер) помещения, машино-места на поэтажном плане	145-ММ
4	Адрес помещения, машино-места	Российская Федерация, Санкт-Петербург, внутригородское муниципальное образование Санкт-Петербурга муниципальный округ Морской, улица Челюскина, дом 6, строение 1, машино-место 145-ММ
	Местоположение помещения, машино-места	-
	Дополнение местоположения помещения, машино-места	-
5	Назначение помещения	-
6	Вид (виды) разрешенного использования	-
7	Площадь помещения, машино-места (Р), м2	13.3
8	Наименование помещения	-

№ п/п	Наименование характеристики	Значение характеристики
1	2	3
1	Кадастровый номер либо ранее присвоенный государственный учетный номер помещения, машино-места (кадастровый, инвентарный или условный номер)	-
	Кадастровый номер исходного объекта недвижимости (объектов недвижимости)	-
2	Номер, тип этажа (этажей), на котором (которых) расположено помещение	Подвал, Подвал
3	Обозначение (номер) помещения, машино-места на поэтажном плане	146-ММ
4	Адрес помещения, машино-места	Российская Федерация, Санкт-Петербург, внутригородское муниципальное образование Санкт-Петербурга муниципальный округ Морской, улица Челюскина, дом 6, строение 1, машино-место 146-ММ
	Местоположение помещения, машино-места	-
	Дополнение местоположения помещения, машино-места	-
5	Назначение помещения	-
6	Вид (виды) разрешенного использования	-
7	Площадь помещения, машино-места (Р), м2	13.3
8	Наименование помещения	-

№ п/п	Наименование характеристики	Значение характеристики
1	2	3
1	Кадастровый номер либо ранее присвоенный государственный учетный номер помещения, машино-места (кадастровый, инвентарный или условный номер)	-
	Кадастровый номер исходного объекта недвижимости (объектов недвижимости)	-
2	Номер, тип этажа (этажей), на котором (которых) расположено помещение	Подвал, Подвал
3	Обозначение (номер) помещения, машино-места на поэтажном плане	147-ММ
4	Адрес помещения, машино-места	Российская Федерация, Санкт-Петербург, внутригородское муниципальное образование Санкт-Петербурга муниципальный округ Морской, улица Челюскина, дом 6, строение 1, машино-место 147-ММ
	Местоположение помещения, машино-места	-
	Дополнение местоположения помещения, машино-места	-
5	Назначение помещения	-
6	Вид (виды) разрешенного использования	-
7	Площадь помещения, машино-места (Р), м2	13.3
8	Наименование помещения	-

№ п/п	Наименование характеристики	Значение характеристики
1	2	3
1	Кадастровый номер либо ранее присвоенный государственный учетный номер помещения, машино-места (кадастровый, инвентарный или условный номер)	-
	Кадастровый номер исходного объекта недвижимости (объектов недвижимости)	-
2	Номер, тип этажа (этажей), на котором (которых) расположено помещение	Подвал, Подвал
3	Обозначение (номер) помещения, машино-места на поэтажном плане	148-ММ
4	Адрес помещения, машино-места	Российская Федерация, Санкт-Петербург, внутригородское муниципальное образование Санкт-Петербурга муниципальный округ Морской, улица Челюскина, дом 6, строение 1, машино-место 148-ММ
	Местоположение помещения, машино-места	-
	Дополнение местоположения помещения, машино-места	-
5	Назначение помещения	-
6	Вид (виды) разрешенного использования	-
7	Площадь помещения, машино-места (Р), м2	13.3
8	Наименование помещения	-

№ п/п	Наименование характеристики	Значение характеристики
1	2	3
1	Кадастровый номер либо ранее присвоенный государственный учетный номер помещения, машино-места (кадастровый, инвентарный или условный номер)	-
	Кадастровый номер исходного объекта недвижимости (объектов недвижимости)	-
2	Номер, тип этажа (этажей), на котором (которых) расположено помещение	Подвал, Подвал
3	Обозначение (номер) помещения, машино-места на поэтажном плане	149-ММ
4	Адрес помещения, машино-места	Российская Федерация, Санкт-Петербург, внутригородское муниципальное образование Санкт-Петербурга муниципальный округ Морской, улица Челюскина, дом 6, строение 1, машино-место 149-ММ
	Местоположение помещения, машино-места	-
	Дополнение местоположения помещения, машино-места	-
5	Назначение помещения	-
6	Вид (виды) разрешенного использования	-
7	Площадь помещения, машино-места (Р), м2	13.3
8	Наименование помещения	-

№ п/п	Наименование характеристики	Значение характеристики
1	2	3
1	Кадастровый номер либо ранее присвоенный государственный учетный номер помещения, машино-места (кадастровый, инвентарный или условный номер)	-
	Кадастровый номер исходного объекта недвижимости (объектов недвижимости)	-
2	Номер, тип этажа (этажей), на котором (которых) расположено помещение	Подвал, Подвал
3	Обозначение (номер) помещения, машино-места на поэтажном плане	150-ММ
4	Адрес помещения, машино-места	Российская Федерация, Санкт-Петербург, внутригородское муниципальное образование Санкт-Петербурга муниципальный округ Морской, улица Челюскина, дом 6, строение 1, машино-место 150-ММ
	Местоположение помещения, машино-места	-
	Дополнение местоположения помещения, машино-места	-
5	Назначение помещения	-
6	Вид (виды) разрешенного использования	-
7	Площадь помещения, машино-места (Р), м2	13.3
8	Наименование помещения	-

№ п/п	Наименование характеристики	Значение характеристики
1	2	3
1	Кадастровый номер либо ранее присвоенный государственный учетный номер помещения, машино-места (кадастровый, инвентарный или условный номер)	-
	Кадастровый номер исходного объекта недвижимости (объектов недвижимости)	-
2	Номер, тип этажа (этажей), на котором (которых) расположено помещение	Подвал, Подвал
3	Обозначение (номер) помещения, машино-места на поэтажном плане	151-ММ
4	Адрес помещения, машино-места	Российская Федерация, Санкт-Петербург, внутригородское муниципальное образование Санкт-Петербурга муниципальный округ Морской, улица Челюскина, дом 6, строение 1, машино-место 151-ММ
	Местоположение помещения, машино-места	-
	Дополнение местоположения помещения, машино-места	-
5	Назначение помещения	-
6	Вид (виды) разрешенного использования	-
7	Площадь помещения, машино-места (Р), м2	13.3
8	Наименование помещения	-

№ п/п	Наименование характеристики	Значение характеристики
1	2	3
1	Кадастровый номер либо ранее присвоенный государственный учетный номер помещения, машино-места (кадастровый, инвентарный или условный номер)	-
	Кадастровый номер исходного объекта недвижимости (объектов недвижимости)	-
2	Номер, тип этажа (этажей), на котором (которых) расположено помещение	Подвал, Подвал
3	Обозначение (номер) помещения, машино-места на поэтажном плане	152-ММ
4	Адрес помещения, машино-места	Российская Федерация, Санкт-Петербург, внутригородское муниципальное образование Санкт-Петербурга муниципальный округ Морской, улица Челюскина, дом 6, строение 1, машино-место 152-ММ
	Местоположение помещения, машино-места	-
	Дополнение местоположения помещения, машино-места	-
5	Назначение помещения	-
6	Вид (виды) разрешенного использования	-
7	Площадь помещения, машино-места (Р), м2	13.3
8	Наименование помещения	-

№ п/п	Наименование характеристики	Значение характеристики
1	2	3
1	Кадастровый номер либо ранее присвоенный государственный учетный номер помещения, машино-места (кадастровый, инвентарный или условный номер)	-
	Кадастровый номер исходного объекта недвижимости (объектов недвижимости)	-
2	Номер, тип этажа (этажей), на котором (которых) расположено помещение	Подвал, Подвал
3	Обозначение (номер) помещения, машино-места на поэтажном плане	153-ММ
4	Адрес помещения, машино-места	Российская Федерация, Санкт-Петербург, внутригородское муниципальное образование Санкт-Петербурга муниципальный округ Морской, улица Челюскина, дом 6, строение 1, машино-место 153-ММ
	Местоположение помещения, машино-места	-
	Дополнение местоположения помещения, машино-места	-
5	Назначение помещения	-
6	Вид (виды) разрешенного использования	-
7	Площадь помещения, машино-места (Р), м2	13.3
8	Наименование помещения	-

№ п/п	Наименование характеристики	Значение характеристики
1	2	3
1	Кадастровый номер либо ранее присвоенный государственный учетный номер помещения, машино-места (кадастровый, инвентарный или условный номер)	-
	Кадастровый номер исходного объекта недвижимости (объектов недвижимости)	-
2	Номер, тип этажа (этажей), на котором (которых) расположено помещение	Подвал, Подвал
3	Обозначение (номер) помещения, машино-места на поэтажном плане	154-ММ
4	Адрес помещения, машино-места	Российская Федерация, Санкт-Петербург, внутригородское муниципальное образование Санкт-Петербурга муниципальный округ Морской, улица Челюскина, дом 6, строение 1, машино-место 154-ММ
	Местоположение помещения, машино-места	-
	Дополнение местоположения помещения, машино-места	-
5	Назначение помещения	-
6	Вид (виды) разрешенного использования	-
7	Площадь помещения, машино-места (Р), м2	13.3
8	Наименование помещения	-

№ п/п	Наименование характеристики	Значение характеристики
1	2	3
1	Кадастровый номер либо ранее присвоенный государственный учетный номер помещения, машино-места (кадастровый, инвентарный или условный номер)	-
	Кадастровый номер исходного объекта недвижимости (объектов недвижимости)	-
2	Номер, тип этажа (этажей), на котором (которых) расположено помещение	Подвал, Подвал
3	Обозначение (номер) помещения, машино-места на поэтажном плане	155-ММ
4	Адрес помещения, машино-места	Российская Федерация, Санкт-Петербург, внутригородское муниципальное образование Санкт-Петербурга муниципальный округ Морской, улица Челюскина, дом 6, строение 1, машино-место 155-ММ
	Местоположение помещения, машино-места	-
	Дополнение местоположения помещения, машино-места	-
5	Назначение помещения	-
6	Вид (виды) разрешенного использования	-
7	Площадь помещения, машино-места (Р), м2	13.3
8	Наименование помещения	-

№ п/п	Наименование характеристики	Значение характеристики
1	2	3
1	Кадастровый номер либо ранее присвоенный государственный учетный номер помещения, машино-места (кадастровый, инвентарный или условный номер)	-
	Кадастровый номер исходного объекта недвижимости (объектов недвижимости)	-
2	Номер, тип этажа (этажей), на котором (которых) расположено помещение	Подвал, Подвал
3	Обозначение (номер) помещения, машино-места на поэтажном плане	156-ММ
4	Адрес помещения, машино-места	Российская Федерация, Санкт-Петербург, внутригородское муниципальное образование Санкт-Петербурга муниципальный округ Морской, улица Челюскина, дом 6, строение 1, машино-место 156-ММ
	Местоположение помещения, машино-места	-
	Дополнение местоположения помещения, машино-места	-
5	Назначение помещения	-
6	Вид (виды) разрешенного использования	-
7	Площадь помещения, машино-места (Р), м2	13.3
8	Наименование помещения	-

№ п/п	Наименование характеристики	Значение характеристики
1	2	3
1	Кадастровый номер либо ранее присвоенный государственный учетный номер помещения, машино-места (кадастровый, инвентарный или условный номер)	-
	Кадастровый номер исходного объекта недвижимости (объектов недвижимости)	-
2	Номер, тип этажа (этажей), на котором (которых) расположено помещение	Подвал, Подвал
3	Обозначение (номер) помещения, машино-места на поэтажном плане	157-ММ
4	Адрес помещения, машино-места	Российская Федерация, Санкт-Петербург, внутригородское муниципальное образование Санкт-Петербурга муниципальный округ Морской, улица Челюскина, дом 6, строение 1, машино-место 157-ММ
	Местоположение помещения, машино-места	-
	Дополнение местоположения помещения, машино-места	-
5	Назначение помещения	-
6	Вид (виды) разрешенного использования	-
7	Площадь помещения, машино-места (Р), м2	13.3
8	Наименование помещения	-

№ п/п	Наименование характеристики	Значение характеристики
1	2	3
1	Кадастровый номер либо ранее присвоенный государственный учетный номер помещения, машино-места (кадастровый, инвентарный или условный номер)	-
	Кадастровый номер исходного объекта недвижимости (объектов недвижимости)	-
2	Номер, тип этажа (этажей), на котором (которых) расположено помещение	Подвал, Подвал
3	Обозначение (номер) помещения, машино-места на поэтажном плане	158-ММ
4	Адрес помещения, машино-места	Российская Федерация, Санкт-Петербург, внутригородское муниципальное образование Санкт-Петербурга муниципальный округ Морской, улица Челюскина, дом 6, строение 1, машино-место 158-ММ
	Местоположение помещения, машино-места	-
	Дополнение местоположения помещения, машино-места	-
5	Назначение помещения	-
6	Вид (виды) разрешенного использования	-
7	Площадь помещения, машино-места (Р), м2	13.3
8	Наименование помещения	-

№ п/п	Наименование характеристики	Значение характеристики
1	2	3
1	Кадастровый номер либо ранее присвоенный государственный учетный номер помещения, машино-места (кадастровый, инвентарный или условный номер)	-
	Кадастровый номер исходного объекта недвижимости (объектов недвижимости)	-
2	Номер, тип этажа (этажей), на котором (которых) расположено помещение	Подвал, Подвал
3	Обозначение (номер) помещения, машино-места на поэтажном плане	159-ММ
4	Адрес помещения, машино-места	Российская Федерация, Санкт-Петербург, внутригородское муниципальное образование Санкт-Петербурга муниципальный округ Морской, улица Челюскина, дом 6, строение 1, машино-место 159-ММ
	Местоположение помещения, машино-места	-
	Дополнение местоположения помещения, машино-места	-
5	Назначение помещения	-
6	Вид (виды) разрешенного использования	-
7	Площадь помещения, машино-места (Р), м2	13.3
8	Наименование помещения	-

№ п/п	Наименование характеристики	Значение характеристики
1	2	3
1	Кадастровый номер либо ранее присвоенный государственный учетный номер помещения, машино-места (кадастровый, инвентарный или условный номер)	-
	Кадастровый номер исходного объекта недвижимости (объектов недвижимости)	-
2	Номер, тип этажа (этажей), на котором (которых) расположено помещение	Подвал, Подвал
3	Обозначение (номер) помещения, машино-места на поэтажном плане	160-ММ
4	Адрес помещения, машино-места	Российская Федерация, Санкт-Петербург, внутригородское муниципальное образование Санкт-Петербурга муниципальный округ Морской, улица Челюскина, дом 6, строение 1, машино-место 160-ММ
	Местоположение помещения, машино-места	-
	Дополнение местоположения помещения, машино-места	-
5	Назначение помещения	-
6	Вид (виды) разрешенного использования	-
7	Площадь помещения, машино-места (Р), м2	13.3
8	Наименование помещения	-

№ п/п	Наименование характеристики	Значение характеристики
1	2	3
1	Кадастровый номер либо ранее присвоенный государственный учетный номер помещения, машино-места (кадастровый, инвентарный или условный номер)	-
	Кадастровый номер исходного объекта недвижимости (объектов недвижимости)	-
2	Номер, тип этажа (этажей), на котором (которых) расположено помещение	Подвал, Подвал
3	Обозначение (номер) помещения, машино-места на поэтажном плане	161-ММ
4	Адрес помещения, машино-места	Российская Федерация, Санкт-Петербург, внутригородское муниципальное образование Санкт-Петербурга муниципальный округ Морской, улица Челюскина, дом 6, строение 1, машино-место 161-ММ
	Местоположение помещения, машино-места	-
	Дополнение местоположения помещения, машино-места	-
5	Назначение помещения	-
6	Вид (виды) разрешенного использования	-
7	Площадь помещения, машино-места (Р), м2	13.3
8	Наименование помещения	-

№ п/п	Наименование характеристики	Значение характеристики
1	2	3
1	Кадастровый номер либо ранее присвоенный государственный учетный номер помещения, машино-места (кадастровый, инвентарный или условный номер)	-
	Кадастровый номер исходного объекта недвижимости (объектов недвижимости)	-
2	Номер, тип этажа (этажей), на котором (которых) расположено помещение	Подвал, Подвал
3	Обозначение (номер) помещения, машино-места на поэтажном плане	162-ММ
4	Адрес помещения, машино-места	Российская Федерация, Санкт-Петербург, внутригородское муниципальное образование Санкт-Петербурга муниципальный округ Морской, улица Челюскина, дом 6, строение 1, машино-место 162-ММ
	Местоположение помещения, машино-места	-
	Дополнение местоположения помещения, машино-места	-
5	Назначение помещения	-
6	Вид (виды) разрешенного использования	-
7	Площадь помещения, машино-места (Р), м2	13.3
8	Наименование помещения	-

№ п/п	Наименование характеристики	Значение характеристики
1	2	3
1	Кадастровый номер либо ранее присвоенный государственный учетный номер помещения, машино-места (кадастровый, инвентарный или условный номер)	-
	Кадастровый номер исходного объекта недвижимости (объектов недвижимости)	-
2	Номер, тип этажа (этажей), на котором (которых) расположено помещение	Подвал, Подвал
3	Обозначение (номер) помещения, машино-места на поэтажном плане	163-ММ
4	Адрес помещения, машино-места	Российская Федерация, Санкт-Петербург, внутригородское муниципальное образование Санкт-Петербурга муниципальный округ Морской, улица Челюскина, дом 6, строение 1, машино-место 163-ММ
	Местоположение помещения, машино-места	-
	Дополнение местоположения помещения, машино-места	-
5	Назначение помещения	-
6	Вид (виды) разрешенного использования	-
7	Площадь помещения, машино-места (Р), м2	13.3
8	Наименование помещения	-

№ п/п	Наименование характеристики	Значение характеристики
1	2	3
1	Кадастровый номер либо ранее присвоенный государственный учетный номер помещения, машино-места (кадастровый, инвентарный или условный номер)	-
	Кадастровый номер исходного объекта недвижимости (объектов недвижимости)	-
2	Номер, тип этажа (этажей), на котором (которых) расположено помещение	Подвал, Подвал
3	Обозначение (номер) помещения, машино-места на поэтажном плане	164-ММ
4	Адрес помещения, машино-места	Российская Федерация, Санкт-Петербург, внутригородское муниципальное образование Санкт-Петербурга муниципальный округ Морской, улица Челюскина, дом 6, строение 1, машино-место 164-ММ
	Местоположение помещения, машино-места	-
	Дополнение местоположения помещения, машино-места	-
5	Назначение помещения	-
6	Вид (виды) разрешенного использования	-
7	Площадь помещения, машино-места (Р), м2	13.3
8	Наименование помещения	-

№ п/п	Наименование характеристики	Значение характеристики
1	2	3
1	Кадастровый номер либо ранее присвоенный государственный учетный номер помещения, машино-места (кадастровый, инвентарный или условный номер)	-
	Кадастровый номер исходного объекта недвижимости (объектов недвижимости)	-
2	Номер, тип этажа (этажей), на котором (которых) расположено помещение	Подвал, Подвал
3	Обозначение (номер) помещения, машино-места на поэтажном плане	165-ММ
4	Адрес помещения, машино-места	Российская Федерация, Санкт-Петербург, внутригородское муниципальное образование Санкт-Петербурга муниципальный округ Морской, улица Челюскина, дом 6, строение 1, машино-место 165-ММ
	Местоположение помещения, машино-места	-
	Дополнение местоположения помещения, машино-места	-
5	Назначение помещения	-
6	Вид (виды) разрешенного использования	-
7	Площадь помещения, машино-места (Р), м2	13.3
8	Наименование помещения	-

№ п/п	Наименование характеристики	Значение характеристики
1	2	3
1	Кадастровый номер либо ранее присвоенный государственный учетный номер помещения, машино-места (кадастровый, инвентарный или условный номер)	-
	Кадастровый номер исходного объекта недвижимости (объектов недвижимости)	-
2	Номер, тип этажа (этажей), на котором (которых) расположено помещение	Подвал, Подвал
3	Обозначение (номер) помещения, машино-места на поэтажном плане	166-ММ
4	Адрес помещения, машино-места	Российская Федерация, Санкт-Петербург, внутригородское муниципальное образование Санкт-Петербурга муниципальный округ Морской, улица Челюскина, дом 6, строение 1, машино-место 166-ММ
	Местоположение помещения, машино-места	-
	Дополнение местоположения помещения, машино-места	-
5	Назначение помещения	-
6	Вид (виды) разрешенного использования	-
7	Площадь помещения, машино-места (Р), м2	13.3
8	Наименование помещения	-

№ п/п	Наименование характеристики	Значение характеристики
1	2	3
1	Кадастровый номер либо ранее присвоенный государственный учетный номер помещения, машино-места (кадастровый, инвентарный или условный номер)	-
	Кадастровый номер исходного объекта недвижимости (объектов недвижимости)	-
2	Номер, тип этажа (этажей), на котором (которых) расположено помещение	Подвал, Подвал
3	Обозначение (номер) помещения, машино-места на поэтажном плане	167-ММ
4	Адрес помещения, машино-места	Российская Федерация, Санкт-Петербург, внутригородское муниципальное образование Санкт-Петербурга муниципальный округ Морской, улица Челюскина, дом 6, строение 1, машино-место 167-ММ
	Местоположение помещения, машино-места	-
	Дополнение местоположения помещения, машино-места	-
5	Назначение помещения	-
6	Вид (виды) разрешенного использования	-
7	Площадь помещения, машино-места (Р), м2	13.3
8	Наименование помещения	-

№ п/п	Наименование характеристики	Значение характеристики
1	2	3
1	Кадастровый номер либо ранее присвоенный государственный учетный номер помещения, машино-места (кадастровый, инвентарный или условный номер)	-
	Кадастровый номер исходного объекта недвижимости (объектов недвижимости)	-
2	Номер, тип этажа (этажей), на котором (которых) расположено помещение	Подвал, Подвал
3	Обозначение (номер) помещения, машино-места на поэтажном плане	168-ММ
4	Адрес помещения, машино-места	Российская Федерация, Санкт-Петербург, внутригородское муниципальное образование Санкт-Петербурга муниципальный округ Морской, улица Челюскина, дом 6, строение 1, машино-место 168-ММ
	Местоположение помещения, машино-места	-
	Дополнение местоположения помещения, машино-места	-
5	Назначение помещения	-
6	Вид (виды) разрешенного использования	-
7	Площадь помещения, машино-места (Р), м2	13.3
8	Наименование помещения	-

№ п/п	Наименование характеристики	Значение характеристики
1	2	3
1	Кадастровый номер либо ранее присвоенный государственный учетный номер помещения, машино-места (кадастровый, инвентарный или условный номер)	-
	Кадастровый номер исходного объекта недвижимости (объектов недвижимости)	-
2	Номер, тип этажа (этажей), на котором (которых) расположено помещение	Подвал, Подвал
3	Обозначение (номер) помещения, машино-места на поэтажном плане	169-ММ
4	Адрес помещения, машино-места	Российская Федерация, Санкт-Петербург, внутригородское муниципальное образование Санкт-Петербурга муниципальный округ Морской, улица Челюскина, дом 6, строение 1, машино-место 169-ММ
	Местоположение помещения, машино-места	-
	Дополнение местоположения помещения, машино-места	-
5	Назначение помещения	-
6	Вид (виды) разрешенного использования	-
7	Площадь помещения, машино-места (Р), м2	13.3
8	Наименование помещения	-

№ п/п	Наименование характеристики	Значение характеристики
1	2	3
1	Кадастровый номер либо ранее присвоенный государственный учетный номер помещения, машино-места (кадастровый, инвентарный или условный номер)	-
	Кадастровый номер исходного объекта недвижимости (объектов недвижимости)	-
2	Номер, тип этажа (этажей), на котором (которых) расположено помещение	Подвал, Подвал
3	Обозначение (номер) помещения, машино-места на поэтажном плане	170-ММ
4	Адрес помещения, машино-места	Российская Федерация, Санкт-Петербург, внутригородское муниципальное образование Санкт-Петербурга муниципальный округ Морской, улица Челюскина, дом 6, строение 1, машино-место 170-ММ
	Местоположение помещения, машино-места	-
	Дополнение местоположения помещения, машино-места	-
5	Назначение помещения	-
6	Вид (виды) разрешенного использования	-
7	Площадь помещения, машино-места (Р), м2	13.3
8	Наименование помещения	-

№ п/п	Наименование характеристики	Значение характеристики
1	2	3
1	Кадастровый номер либо ранее присвоенный государственный учетный номер помещения, машино-места (кадастровый, инвентарный или условный номер)	-
	Кадастровый номер исходного объекта недвижимости (объектов недвижимости)	-
2	Номер, тип этажа (этажей), на котором (которых) расположено помещение	Подвал, Подвал
3	Обозначение (номер) помещения, машино-места на поэтажном плане	171-ММ
4	Адрес помещения, машино-места	Российская Федерация, Санкт-Петербург, внутригородское муниципальное образование Санкт-Петербурга муниципальный округ Морской, улица Челюскина, дом 6, строение 1, машино-место 171-ММ
	Местоположение помещения, машино-места	-
	Дополнение местоположения помещения, машино-места	-
5	Назначение помещения	-
6	Вид (виды) разрешенного использования	-
7	Площадь помещения, машино-места (Р), м2	13.3
8	Наименование помещения	-

№ п/п	Наименование характеристики	Значение характеристики
1	2	3
1	Кадастровый номер либо ранее присвоенный государственный учетный номер помещения, машино-места (кадастровый, инвентарный или условный номер)	-
	Кадастровый номер исходного объекта недвижимости (объектов недвижимости)	-
2	Номер, тип этажа (этажей), на котором (которых) расположено помещение	Подвал, Подвал
3	Обозначение (номер) помещения, машино-места на поэтажном плане	172-ММ
4	Адрес помещения, машино-места	Российская Федерация, Санкт-Петербург, внутригородское муниципальное образование Санкт-Петербурга муниципальный округ Морской, улица Челюскина, дом 6, строение 1, машино-место 172-ММ
	Местоположение помещения, машино-места	-
	Дополнение местоположения помещения, машино-места	-
5	Назначение помещения	-
6	Вид (виды) разрешенного использования	-
7	Площадь помещения, машино-места (Р), м2	13.3
8	Наименование помещения	-

№ п/п	Наименование характеристики	Значение характеристики
1	2	3
1	Кадастровый номер либо ранее присвоенный государственный учетный номер помещения, машино-места (кадастровый, инвентарный или условный номер)	-
	Кадастровый номер исходного объекта недвижимости (объектов недвижимости)	-
2	Номер, тип этажа (этажей), на котором (которых) расположено помещение	Подвал, Подвал
3	Обозначение (номер) помещения, машино-места на поэтажном плане	173-ММ
4	Адрес помещения, машино-места	Российская Федерация, Санкт-Петербург, внутригородское муниципальное образование Санкт-Петербурга муниципальный округ Морской, улица Челюскина, дом 6, строение 1, машино-место 173-ММ
	Местоположение помещения, машино-места	-
	Дополнение местоположения помещения, машино-места	-
5	Назначение помещения	-
6	Вид (виды) разрешенного использования	-
7	Площадь помещения, машино-места (Р), м2	13.3
8	Наименование помещения	-

№ п/п	Наименование характеристики	Значение характеристики
1	2	3
1	Кадастровый номер либо ранее присвоенный государственный учетный номер помещения, машино-места (кадастровый, инвентарный или условный номер)	-
	Кадастровый номер исходного объекта недвижимости (объектов недвижимости)	-
2	Номер, тип этажа (этажей), на котором (которых) расположено помещение	Подвал, Подвал
3	Обозначение (номер) помещения, машино-места на поэтажном плане	174-ММ
4	Адрес помещения, машино-места	Российская Федерация, Санкт-Петербург, внутригородское муниципальное образование Санкт-Петербурга муниципальный округ Морской, улица Челюскина, дом 6, строение 1, машино-место 174-ММ
	Местоположение помещения, машино-места	-
	Дополнение местоположения помещения, машино-места	-
5	Назначение помещения	-
6	Вид (виды) разрешенного использования	-
7	Площадь помещения, машино-места (Р), м2	13.3
8	Наименование помещения	-

№ п/п	Наименование характеристики	Значение характеристики
1	2	3
1	Кадастровый номер либо ранее присвоенный государственный учетный номер помещения, машино-места (кадастровый, инвентарный или условный номер)	-
	Кадастровый номер исходного объекта недвижимости (объектов недвижимости)	-
2	Номер, тип этажа (этажей), на котором (которых) расположено помещение	Подвал, Подвал
3	Обозначение (номер) помещения, машино-места на поэтажном плане	175-ММ
4	Адрес помещения, машино-места	Российская Федерация, Санкт-Петербург, внутригородское муниципальное образование Санкт-Петербурга муниципальный округ Морской, улица Челюскина, дом 6, строение 1, машино-место 175-ММ
	Местоположение помещения, машино-места	-
	Дополнение местоположения помещения, машино-места	-
5	Назначение помещения	-
6	Вид (виды) разрешенного использования	-
7	Площадь помещения, машино-места (Р), м2	13.3
8	Наименование помещения	-

№ п/п	Наименование характеристики	Значение характеристики
1	2	3
1	Кадастровый номер либо ранее присвоенный государственный учетный номер помещения, машино-места (кадастровый, инвентарный или условный номер)	-
	Кадастровый номер исходного объекта недвижимости (объектов недвижимости)	-
2	Номер, тип этажа (этажей), на котором (которых) расположено помещение	Подвал, Подвал
3	Обозначение (номер) помещения, машино-места на поэтажном плане	176-ММ
4	Адрес помещения, машино-места	Российская Федерация, Санкт-Петербург, внутригородское муниципальное образование Санкт-Петербурга муниципальный округ Морской, улица Челюскина, дом 6, строение 1, машино-место 176-ММ
	Местоположение помещения, машино-места	-
	Дополнение местоположения помещения, машино-места	-
5	Назначение помещения	-
6	Вид (виды) разрешенного использования	-
7	Площадь помещения, машино-места (Р), м2	13.3
8	Наименование помещения	-

№ п/п	Наименование характеристики	Значение характеристики
1	2	3
1	Кадастровый номер либо ранее присвоенный государственный учетный номер помещения, машино-места (кадастровый, инвентарный или условный номер)	-
	Кадастровый номер исходного объекта недвижимости (объектов недвижимости)	-
2	Номер, тип этажа (этажей), на котором (которых) расположено помещение	Подвал, Подвал
3	Обозначение (номер) помещения, машино-места на поэтажном плане	177-ММ
4	Адрес помещения, машино-места	Российская Федерация, Санкт-Петербург, внутригородское муниципальное образование Санкт-Петербурга муниципальный округ Морской, улица Челюскина, дом 6, строение 1, машино-место 177-ММ
	Местоположение помещения, машино-места	-
	Дополнение местоположения помещения, машино-места	-
5	Назначение помещения	-
6	Вид (виды) разрешенного использования	-
7	Площадь помещения, машино-места (Р), м2	13.3
8	Наименование помещения	-

№ п/п	Наименование характеристики	Значение характеристики
1	2	3
1	Кадастровый номер либо ранее присвоенный государственный учетный номер помещения, машино-места (кадастровый, инвентарный или условный номер)	-
	Кадастровый номер исходного объекта недвижимости (объектов недвижимости)	-
2	Номер, тип этажа (этажей), на котором (которых) расположено помещение	Подвал, Подвал
3	Обозначение (номер) помещения, машино-места на поэтажном плане	178-ММ
4	Адрес помещения, машино-места	Российская Федерация, Санкт-Петербург, внутригородское муниципальное образование Санкт-Петербурга муниципальный округ Морской, улица Челюскина, дом 6, строение 1, машино-место 178-ММ
	Местоположение помещения, машино-места	-
	Дополнение местоположения помещения, машино-места	-
5	Назначение помещения	-
6	Вид (виды) разрешенного использования	-
7	Площадь помещения, машино-места (Р), м2	13.3
8	Наименование помещения	-

№ п/п	Наименование характеристики	Значение характеристики
1	2	3
1	Кадастровый номер либо ранее присвоенный государственный учетный номер помещения, машино-места (кадастровый, инвентарный или условный номер)	-
	Кадастровый номер исходного объекта недвижимости (объектов недвижимости)	-
2	Номер, тип этажа (этажей), на котором (которых) расположено помещение	Подвал, Подвал
3	Обозначение (номер) помещения, машино-места на поэтажном плане	179-ММ
4	Адрес помещения, машино-места	Российская Федерация, Санкт-Петербург, внутригородское муниципальное образование Санкт-Петербурга муниципальный округ Морской, улица Челюскина, дом 6, строение 1, машино-место 179-ММ
	Местоположение помещения, машино-места	-
	Дополнение местоположения помещения, машино-места	-
5	Назначение помещения	-
6	Вид (виды) разрешенного использования	-
7	Площадь помещения, машино-места (Р), м2	13.3
8	Наименование помещения	-

№ п/п	Наименование характеристики	Значение характеристики
1	2	3
1	Кадастровый номер либо ранее присвоенный государственный учетный номер помещения, машино-места (кадастровый, инвентарный или условный номер)	-
	Кадастровый номер исходного объекта недвижимости (объектов недвижимости)	-
2	Номер, тип этажа (этажей), на котором (которых) расположено помещение	Подвал, Подвал
3	Обозначение (номер) помещения, машино-места на поэтажном плане	180-ММ
4	Адрес помещения, машино-места	Российская Федерация, Санкт-Петербург, внутригородское муниципальное образование Санкт-Петербурга муниципальный округ Морской, улица Челюскина, дом 6, строение 1, машино-место 180-ММ
	Местоположение помещения, машино-места	-
	Дополнение местоположения помещения, машино-места	-
5	Назначение помещения	-
6	Вид (виды) разрешенного использования	-
7	Площадь помещения, машино-места (Р), м2	13.3
8	Наименование помещения	-

№ п/п	Наименование характеристики	Значение характеристики
1	2	3
1	Кадастровый номер либо ранее присвоенный государственный учетный номер помещения, машино-места (кадастровый, инвентарный или условный номер)	-
	Кадастровый номер исходного объекта недвижимости (объектов недвижимости)	-
2	Номер, тип этажа (этажей), на котором (которых) расположено помещение	Подвал, Подвал
3	Обозначение (номер) помещения, машино-места на поэтажном плане	181-ММ
4	Адрес помещения, машино-места	Российская Федерация, Санкт-Петербург, внутригородское муниципальное образование Санкт-Петербурга муниципальный округ Морской, улица Челюскина, дом 6, строение 1, машино-место 181-ММ
	Местоположение помещения, машино-места	-
	Дополнение местоположения помещения, машино-места	-
5	Назначение помещения	-
6	Вид (виды) разрешенного использования	-
7	Площадь помещения, машино-места (Р), м2	13.3
8	Наименование помещения	-

№ п/п	Наименование характеристики	Значение характеристики
1	2	3
1	Кадастровый номер либо ранее присвоенный государственный учетный номер помещения, машино-места (кадастровый, инвентарный или условный номер)	-
	Кадастровый номер исходного объекта недвижимости (объектов недвижимости)	-
2	Номер, тип этажа (этажей), на котором (которых) расположено помещение	Подвал, Подвал
3	Обозначение (номер) помещения, машино-места на поэтажном плане	182-ММ
4	Адрес помещения, машино-места	Российская Федерация, Санкт-Петербург, внутригородское муниципальное образование Санкт-Петербурга муниципальный округ Морской, улица Челюскина, дом 6, строение 1, машино-место 182-ММ
	Местоположение помещения, машино-места	-
	Дополнение местоположения помещения, машино-места	-
5	Назначение помещения	-
6	Вид (виды) разрешенного использования	-
7	Площадь помещения, машино-места (Р), м2	13.3
8	Наименование помещения	-

№ п/п	Наименование характеристики	Значение характеристики
1	2	3
1	Кадастровый номер либо ранее присвоенный государственный учетный номер помещения, машино-места (кадастровый, инвентарный или условный номер)	-
	Кадастровый номер исходного объекта недвижимости (объектов недвижимости)	-
2	Номер, тип этажа (этажей), на котором (которых) расположено помещение	Подвал, Подвал
3	Обозначение (номер) помещения, машино-места на поэтажном плане	183-ММ
4	Адрес помещения, машино-места	Российская Федерация, Санкт-Петербург, внутригородское муниципальное образование Санкт-Петербурга муниципальный округ Морской, улица Челюскина, дом 6, строение 1, машино-место 183-ММ
	Местоположение помещения, машино-места	-
	Дополнение местоположения помещения, машино-места	-
5	Назначение помещения	-
6	Вид (виды) разрешенного использования	-
7	Площадь помещения, машино-места (Р), м2	13.3
8	Наименование помещения	-

№ п/п	Наименование характеристики	Значение характеристики
1	2	3
1	Кадастровый номер либо ранее присвоенный государственный учетный номер помещения, машино-места (кадастровый, инвентарный или условный номер)	-
	Кадастровый номер исходного объекта недвижимости (объектов недвижимости)	-
2	Номер, тип этажа (этажей), на котором (которых) расположено помещение	Подвал, Подвал
3	Обозначение (номер) помещения, машино-места на поэтажном плане	184-ММ
4	Адрес помещения, машино-места	Российская Федерация, Санкт-Петербург, внутригородское муниципальное образование Санкт-Петербурга муниципальный округ Морской, улица Челюскина, дом 6, строение 1, машино-место 184-ММ
	Местоположение помещения, машино-места	-
	Дополнение местоположения помещения, машино-места	-
5	Назначение помещения	-
6	Вид (виды) разрешенного использования	-
7	Площадь помещения, машино-места (Р), м2	13.3
8	Наименование помещения	-

№ п/п	Наименование характеристики	Значение характеристики
1	2	3
1	Кадастровый номер либо ранее присвоенный государственный учетный номер помещения, машино-места (кадастровый, инвентарный или условный номер)	-
	Кадастровый номер исходного объекта недвижимости (объектов недвижимости)	-
2	Номер, тип этажа (этажей), на котором (которых) расположено помещение	Подвал, Подвал
3	Обозначение (номер) помещения, машино-места на поэтажном плане	185-ММ
4	Адрес помещения, машино-места	Российская Федерация, Санкт-Петербург, внутригородское муниципальное образование Санкт-Петербурга муниципальный округ Морской, улица Челюскина, дом 6, строение 1, машино-место 185-ММ
	Местоположение помещения, машино-места	-
	Дополнение местоположения помещения, машино-места	-
5	Назначение помещения	-
6	Вид (виды) разрешенного использования	-
7	Площадь помещения, машино-места (Р), м2	13.3
8	Наименование помещения	-

№ п/п	Наименование характеристики	Значение характеристики
1	2	3
1	Кадастровый номер либо ранее присвоенный государственный учетный номер помещения, машино-места (кадастровый, инвентарный или условный номер)	-
	Кадастровый номер исходного объекта недвижимости (объектов недвижимости)	-
2	Номер, тип этажа (этажей), на котором (которых) расположено помещение	Подвал, Подвал
3	Обозначение (номер) помещения, машино-места на поэтажном плане	186-ММ
4	Адрес помещения, машино-места	Российская Федерация, Санкт-Петербург, внутригородское муниципальное образование Санкт-Петербурга муниципальный округ Морской, улица Челюскина, дом 6, строение 1, машино-место 186-ММ
	Местоположение помещения, машино-места	-
	Дополнение местоположения помещения, машино-места	-
5	Назначение помещения	-
6	Вид (виды) разрешенного использования	-
7	Площадь помещения, машино-места (Р), м2	13.3
8	Наименование помещения	-

№ п/п	Наименование характеристики	Значение характеристики
1	2	3
1	Кадастровый номер либо ранее присвоенный государственный учетный номер помещения, машино-места (кадастровый, инвентарный или условный номер)	-
	Кадастровый номер исходного объекта недвижимости (объектов недвижимости)	-
2	Номер, тип этажа (этажей), на котором (которых) расположено помещение	Подвал, Подвал
3	Обозначение (номер) помещения, машино-места на поэтажном плане	187-ММ
4	Адрес помещения, машино-места	Российская Федерация, Санкт-Петербург, внутригородское муниципальное образование Санкт-Петербурга муниципальный округ Морской, улица Челюскина, дом 6, строение 1, машино-место 187-ММ
	Местоположение помещения, машино-места	-
	Дополнение местоположения помещения, машино-места	-
5	Назначение помещения	-
6	Вид (виды) разрешенного использования	-
7	Площадь помещения, машино-места (Р), м2	13.3
8	Наименование помещения	-

№ п/п	Наименование характеристики	Значение характеристики
1	2	3
1	Кадастровый номер либо ранее присвоенный государственный учетный номер помещения, машино-места (кадастровый, инвентарный или условный номер)	-
	Кадастровый номер исходного объекта недвижимости (объектов недвижимости)	-
2	Номер, тип этажа (этажей), на котором (которых) расположено помещение	Подвал, Подвал
3	Обозначение (номер) помещения, машино-места на поэтажном плане	188-ММ
4	Адрес помещения, машино-места	Российская Федерация, Санкт-Петербург, внутригородское муниципальное образование Санкт-Петербурга муниципальный округ Морской, улица Челюскина, дом 6, строение 1, машино-место 188-ММ
	Местоположение помещения, машино-места	-
	Дополнение местоположения помещения, машино-места	-
5	Назначение помещения	-
6	Вид (виды) разрешенного использования	-
7	Площадь помещения, машино-места (Р), м2	13.3
8	Наименование помещения	-

№ п/п	Наименование характеристики	Значение характеристики
1	2	3
1	Кадастровый номер либо ранее присвоенный государственный учетный номер помещения, машино-места (кадастровый, инвентарный или условный номер)	-
	Кадастровый номер исходного объекта недвижимости (объектов недвижимости)	-
2	Номер, тип этажа (этажей), на котором (которых) расположено помещение	Подвал, Подвал
3	Обозначение (номер) помещения, машино-места на поэтажном плане	189-ММ
4	Адрес помещения, машино-места	Российская Федерация, Санкт-Петербург, внутригородское муниципальное образование Санкт-Петербурга муниципальный округ Морской, улица Челюскина, дом 6, строение 1, машино-место 189-ММ
	Местоположение помещения, машино-места	-
	Дополнение местоположения помещения, машино-места	-
5	Назначение помещения	-
6	Вид (виды) разрешенного использования	-
7	Площадь помещения, машино-места (Р), м2	13.3
8	Наименование помещения	-

№ п/п	Наименование характеристики	Значение характеристики
1	2	3
1	Кадастровый номер либо ранее присвоенный государственный учетный номер помещения, машино-места (кадастровый, инвентарный или условный номер)	-
	Кадастровый номер исходного объекта недвижимости (объектов недвижимости)	-
2	Номер, тип этажа (этажей), на котором (которых) расположено помещение	Подвал, Подвал
3	Обозначение (номер) помещения, машино-места на поэтажном плане	190-ММ
4	Адрес помещения, машино-места	Российская Федерация, Санкт-Петербург, внутригородское муниципальное образование Санкт-Петербурга муниципальный округ Морской, улица Челюскина, дом 6, строение 1, машино-место 190-ММ
	Местоположение помещения, машино-места	-
	Дополнение местоположения помещения, машино-места	-
5	Назначение помещения	-
6	Вид (виды) разрешенного использования	-
7	Площадь помещения, машино-места (Р), м2	13.3
8	Наименование помещения	-

№ п/п	Наименование характеристики	Значение характеристики
1	2	3
1	Кадастровый номер либо ранее присвоенный государственный учетный номер помещения, машино-места (кадастровый, инвентарный или условный номер)	-
	Кадастровый номер исходного объекта недвижимости (объектов недвижимости)	-
2	Номер, тип этажа (этажей), на котором (которых) расположено помещение	Подвал, Подвал
3	Обозначение (номер) помещения, машино-места на поэтажном плане	191-ММ
4	Адрес помещения, машино-места	Российская Федерация, Санкт-Петербург, внутригородское муниципальное образование Санкт-Петербурга муниципальный округ Морской, улица Челюскина, дом 6, строение 1, машино-место 191-ММ
	Местоположение помещения, машино-места	-
	Дополнение местоположения помещения, машино-места	-
5	Назначение помещения	-
6	Вид (виды) разрешенного использования	-
7	Площадь помещения, машино-места (Р), м2	13.3
8	Наименование помещения	-

№ п/п	Наименование характеристики	Значение характеристики
1	2	3
1	Кадастровый номер либо ранее присвоенный государственный учетный номер помещения, машино-места (кадастровый, инвентарный или условный номер)	-
	Кадастровый номер исходного объекта недвижимости (объектов недвижимости)	-
2	Номер, тип этажа (этажей), на котором (которых) расположено помещение	Подвал, Подвал
3	Обозначение (номер) помещения, машино-места на поэтажном плане	192-ММ
4	Адрес помещения, машино-места	Российская Федерация, Санкт-Петербург, внутригородское муниципальное образование Санкт-Петербурга муниципальный округ Морской, улица Челюскина, дом 6, строение 1, машино-место 192-ММ
	Местоположение помещения, машино-места	-
	Дополнение местоположения помещения, машино-места	-
5	Назначение помещения	-
6	Вид (виды) разрешенного использования	-
7	Площадь помещения, машино-места (Р), м2	13.3
8	Наименование помещения	-

№ п/п	Наименование характеристики	Значение характеристики
1	2	3
1	Кадастровый номер либо ранее присвоенный государственный учетный номер помещения, машино-места (кадастровый, инвентарный или условный номер)	-
	Кадастровый номер исходного объекта недвижимости (объектов недвижимости)	-
2	Номер, тип этажа (этажей), на котором (которых) расположено помещение	Подвал, Подвал
3	Обозначение (номер) помещения, машино-места на поэтажном плане	193-ММ
4	Адрес помещения, машино-места	Российская Федерация, Санкт-Петербург, внутригородское муниципальное образование Санкт-Петербурга муниципальный округ Морской, улица Челюскина, дом 6, строение 1, машино-место 193-ММ
	Местоположение помещения, машино-места	-
	Дополнение местоположения помещения, машино-места	-
5	Назначение помещения	-
6	Вид (виды) разрешенного использования	-
7	Площадь помещения, машино-места (Р), м2	13.3
8	Наименование помещения	-

№ п/п	Наименование характеристики	Значение характеристики
1	2	3
1	Кадастровый номер либо ранее присвоенный государственный учетный номер помещения, машино-места (кадастровый, инвентарный или условный номер)	-
	Кадастровый номер исходного объекта недвижимости (объектов недвижимости)	-
2	Номер, тип этажа (этажей), на котором (которых) расположено помещение	Подвал, Подвал
3	Обозначение (номер) помещения, машино-места на поэтажном плане	194-ММ
4	Адрес помещения, машино-места	Российская Федерация, Санкт-Петербург, внутригородское муниципальное образование Санкт-Петербурга муниципальный округ Морской, улица Челюскина, дом 6, строение 1, машино-место 194-ММ
	Местоположение помещения, машино-места	-
	Дополнение местоположения помещения, машино-места	-
5	Назначение помещения	-
6	Вид (виды) разрешенного использования	-
7	Площадь помещения, машино-места (Р), м2	13.3
8	Наименование помещения	-

№ п/п	Наименование характеристики	Значение характеристики
1	2	3
1	Кадастровый номер либо ранее присвоенный государственный учетный номер помещения, машино-места (кадастровый, инвентарный или условный номер)	-
	Кадастровый номер исходного объекта недвижимости (объектов недвижимости)	-
2	Номер, тип этажа (этажей), на котором (которых) расположено помещение	Подвал, Подвал
3	Обозначение (номер) помещения, машино-места на поэтажном плане	195-ММ
4	Адрес помещения, машино-места	Российская Федерация, Санкт-Петербург, внутригородское муниципальное образование Санкт-Петербурга муниципальный округ Морской, улица Челюскина, дом 6, строение 1, машино-место 195-ММ
	Местоположение помещения, машино-места	-
	Дополнение местоположения помещения, машино-места	-
5	Назначение помещения	-
6	Вид (виды) разрешенного использования	-
7	Площадь помещения, машино-места (Р), м2	13.3
8	Наименование помещения	-

Заключение кадастрового инженера

Технический план здания подготовлен в результате выполнения кадастровых работ в связи с созданием здания, расположенного по адресу: Российская Федерация, Санкт-Петербург, внутригородское муниципальное образование Санкт-Петербурга муниципальный округ Морской, улица Челюскина, дом 6, строение 1 и 713 помещений в нем, в том числе: 435 жилых, 90 нежилых помещений и 188 машино-мест.

Технический план выполнен на основании проектной документации № ИД-1005-2018 от 01.06.2018, разработанной Обществом с ограниченной ответственностью «Инженерное Дело».

Службой государственного строительного надзора и экспертизы Санкт-Петербурга выдано Разрешение на строительство от 28.03.2018 №78-002-0136-2018.

По результатам кадастровых работ площадь здания, определенная в пределах внутренних поверхностей наружных стен в соответствии с приказом Росреестра от 23.10.2020 N П/0393, составляет 44039.6 кв.м.

В соответствии с приказом Росреестра П/0393 была рассчитана средняя квадратическая погрешность, которая составила +/- 3.9 кв.м. Формула, примененная для расчета средне-квадратической погрешности площади: $m\_p\_эт = \sqrt{\Sigma_i=1^n m\_f^2}$; $m\_p = m\_s\sqrt{(a^2+b^2)}$.

В составе многоквартирного дома учтены:

- 435 квартир общей площадью 23509.9 кв.м;
- 24 встроенных нежилых помещений: 28Н, 32Н-34Н, 38Н, 39Н, 43Н, 44Н, 47Н, 50Н, 51Н, 55Н, 56Н, 57Н, 58Н, 61Н, 63Н, 64Н, 67Н, 68Н, 70Н, 73Н, 75Н, 79Н общей площадью 1987.1 кв.м;
- 14 помещений вспомогательного использования: 2Н, 4Н, 6Н, 8Н, 12Н-14Н, 17Н-19Н, 21Н, 23Н, 26Н, 1 МОП общей площадью 4119.3 кв.м;
- 52 помещения, относящихся к общему имуществу многоквартирного дома: 1ЛК — 9ЛК, 1Н, 3Н, 5Н, 7Н, 9Н-11-Н, 15Н, 16Н, 20Н, 22Н, 24Н, 25Н, 27Н, 29Н, 30Н, 31Н, 35Н-37Н, 40Н-42Н, 45Н, 46Н, 48Н, 49Н, 52Н-54-Н, 59Н, 60Н, 62Н, 65Н, 66Н, 69Н, 71Н, 72Н, 74Н, 76Н, 77Н, 78Н, 80Н общей площадью 6655.3 кв.м.
- 195 парковочных места, в том числе188 машино-мест на 1 парковочное место; 3 механизированных парковочных места (27 мпм над 62мм, 33мпм над 63мм, 34мпм над 64мм); 4 парковочных места (3пм примыкающее к 1мм, 4пм примыкающее к 2мм, 16пм примыкающее к 13мм, 15пм примыкающее к 16мм), общей площадью 2500.4 кв.м.

Количество этажей: 7-18, в том числе надземных: 17 (6-17), подземных: 1 (подвал), кроме того: мезонин.

План мезонина отражен в проекте на плане кровли (лист 19 проектной документации № ИД-1005-2018 от 01.06.2018). На мезонине учитывается выход на кровлю помещений 1ЛК-9ЛК.

Материал наружных стен: монолитные железобетонные; блок стеновой неармированный; колонны железобетонные, газобетонные блоки.

В ходе проведения кадастровых работ определены координаты характерных точек контура здания. При определении координат характерных точек контура здания использовался комбинированный метод определения координат (сочетание геодезического метода и метода спутниковых измерений). Ввиду того, что в действующей XML-схеме отсутствует техническая возможность указания комбинированного метода определения координат, в соответствии с приказом Федеральной службы государственной регистрации, кадастра и картографии от 23.10.2020 №П/0393 «Об утверждении требований к точности и методам определения координат характерных точек границ земельного участка, требований к точности и методам определения координат характерных точек контура здания, сооружения или объекта незавершенного строительства на земельном участке, а также требований к определению площади здания, сооружения, помещения, машино-места», был указан геодезический метод.

Здание расположено на земельном участке с кадастровым номером 78:43:0000000:21, категория земель: земли населённых пунктов; разрешенное использование: многоэтажная жилая застройка (высотная застройка), адрес местоположения: Санкт-Петербург, Невская губа, участок 9 , (западнее Васильевского острова, квартал 7), площадь: 11475 +/- 37 кв. м.

Часть надземного контура (45) в точке 274 является нависающей частью здания и выходит за границы земельного участка с кадастровым номером 78:06:0002923:11.

Согласно Постановлению Правительств Санкт-Петербурга от 21.06.2016 № 524 "О Правилах землепользования и застройки Санкт-Петербург", приложение №7 о максимально допустимых значениях выступов частей здания за красную линию: п.1.7.1. Максимальные выступы за красную линию (за исключение красных линий внутриквартальных проездов) частей зданий, строений, сооружений допускаются в отношении балконов, эркеров, козырьков - не более 3 метров и выше 3,5 метров от поверхности земли. При этом суммарная ширина всех эркеров в каждом этаже не должна превышать 30% ширины фасада здания, выходящего на красную линию, в этаже.

Контур здания представляет собой совокупность 45 контуров. Контур (1) представляет собой подземный контур здания. Контуры (2) - (44) представляют собой наземный контур здания, контур (45) представляет собой надземный контур здания.

Заключение кадастрового инженера

Решением об аннулировании адреса объекта адресации и о присвоении нового адреса объекту адресации от 05.08.2021 № 05-26-72506/21-0-1, выданным Комитетом имущественных отношений Санкт-Петербурга, объекту присвоен адрес: Российская Федерация, Санкт-Петербург, внутригородское муниципальное образование Санкт-Петербурга муниципальный округ Морской, улица Челюскина, дом 6, строение 1.

«При изготовлении технического плана использованы данные дифференциальных геодезических станций сети ГЕОСПАЙДЕР, предоставленные в рамках договора № ГС04/21 от 23.07.2021 между ГУП "ГУИОН" и ООО "НПП ГЕОМАТИК", на оказание услуг по предоставлению измерительной и корректирующей информации сети дифференциальных геодезических станций - "ГЕОСПАЙДЕР". В соответствии с Федеральным законом №431 от 30 декабря 2015 года, 23 августа 2018 сеть "ГЕОСПАЙДЕР" принята в Федеральный фонд пространственных данных (РОСРЕЕСТР)».

Номер регистрации кадастрового инженера Григорьевой Татьяны Викторовны в государственном реестре лиц, осуществляющих кадастровую деятельность - 23708, Страховой номер индивидуального лицевого счета 167-575-088 13.

Технический план подготовил кадастровый инженер Григорьева Татьяна Викторовна, являющийся членом СРО КИ Ассоциация «Саморегулируемая организация кадастровых инженеров» (дата вступления в СРО "29" мая 2015 г. , уникальный реестровый номер кадастрового инженера в реестре членов СРО КИ N 5333). Сведения о СРО КИ Ассоциация «Саморегулируемая организация кадастровых инженеров» содержатся в государственном реестре СРО КИ (уникальный номер реестровой записи от "08" июля 2016 г. N 002).

СХЕМА ГЕОДЕЗИЧЕСКИХ ПОСТРОЕНИЙ

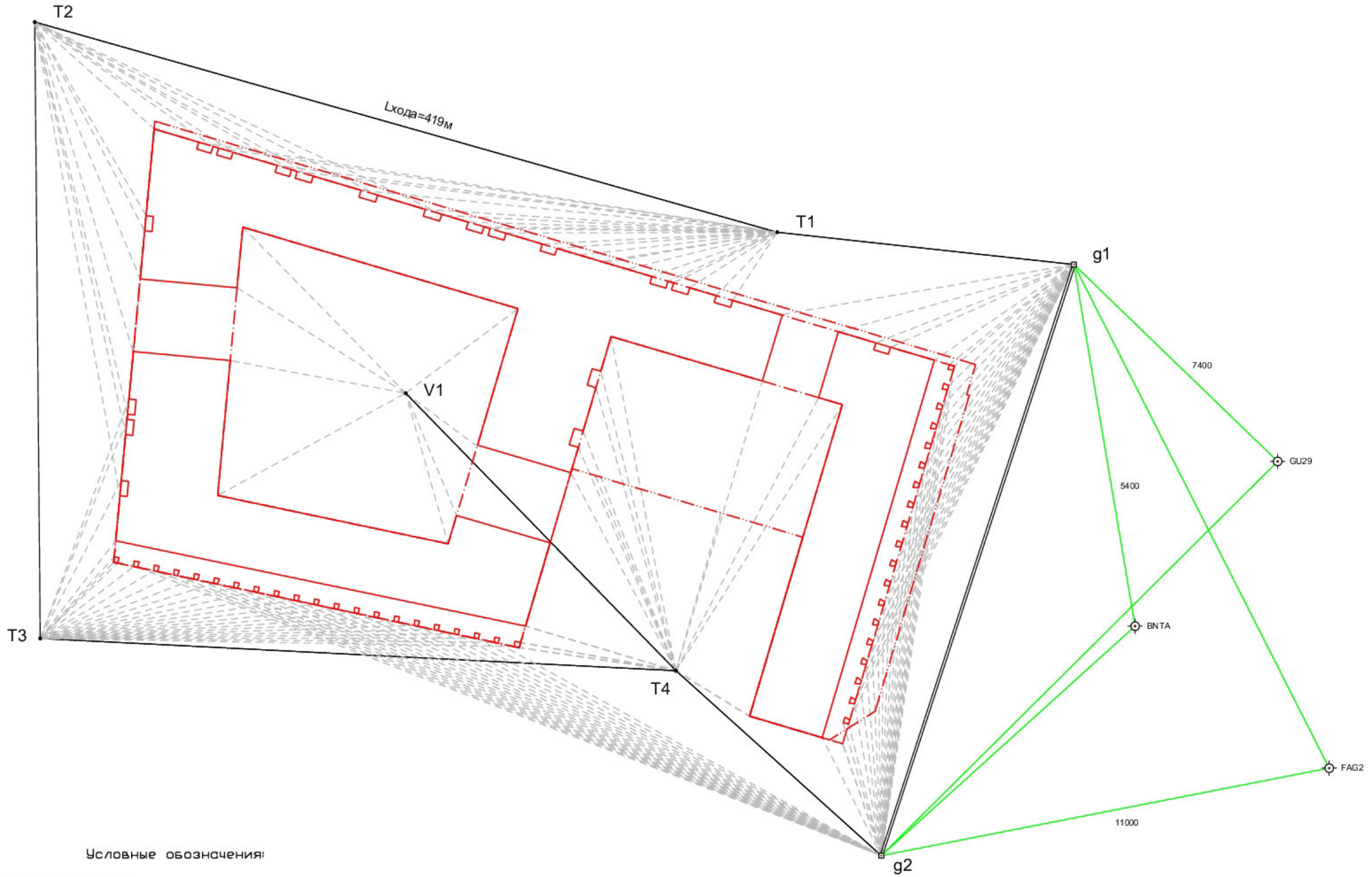

Условные обозначения:

T1 • – точка теодолитного хода

PULK – Пункт сети дифференциальных геодезических станций "ГЕОСПАЙДЕР"

g1 – временный пункт съемочного обоснования

16600 – Направление на пункты сети дифференциальных геодезических станций "ГЕОСПАЙДЕР", с указанием расстояния (м) до временных пунктов съемочного обоснования

– базисная линия на временных пунктах съемочного обоснования

Lхода – длина теодолитного хода (м)

– линии визирования на характерные точки контура объекта

– вновь образованная наземная часть контура объекта

– вновь образованная надземная часть контура объекта

– вновь образованная подземная часть контура объекта

Схема расположения объекта недвижимости (части объекта недвижимости) на земельном участке

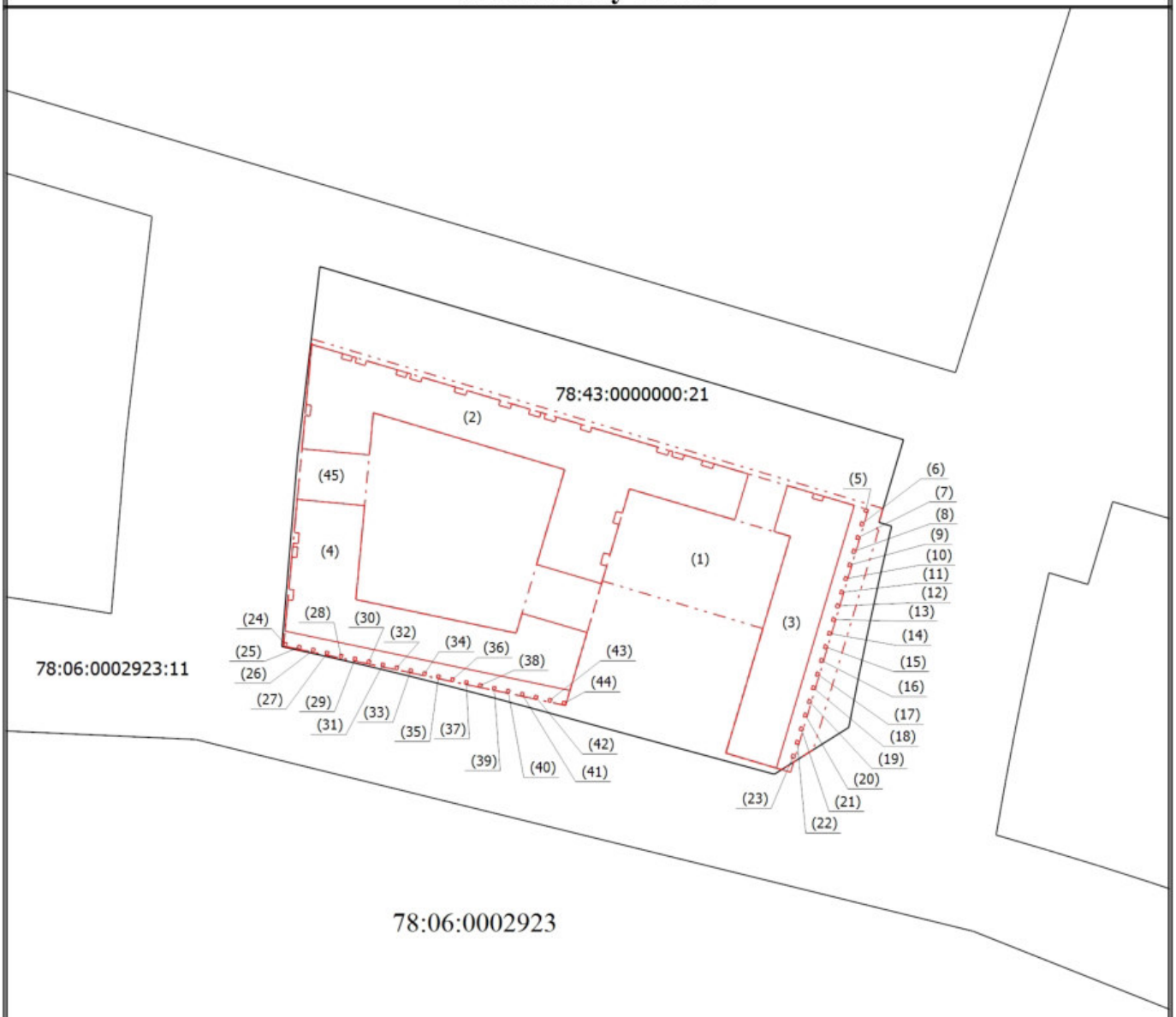

Условные обозначения:

78:06:0002923 - Номер кадастрового квартала

78:43:0000000:21 - Кадастровый номер земельного участка

(1) - Номер образуемого контура

——— - Часть контура, образованного проекцией вновь образованного наземного конструктивного элемента здания, сооружения, объекта незавершенного строительства

- - - -

Чертеж контура объекта недвижимости (части объекта недвижимости)

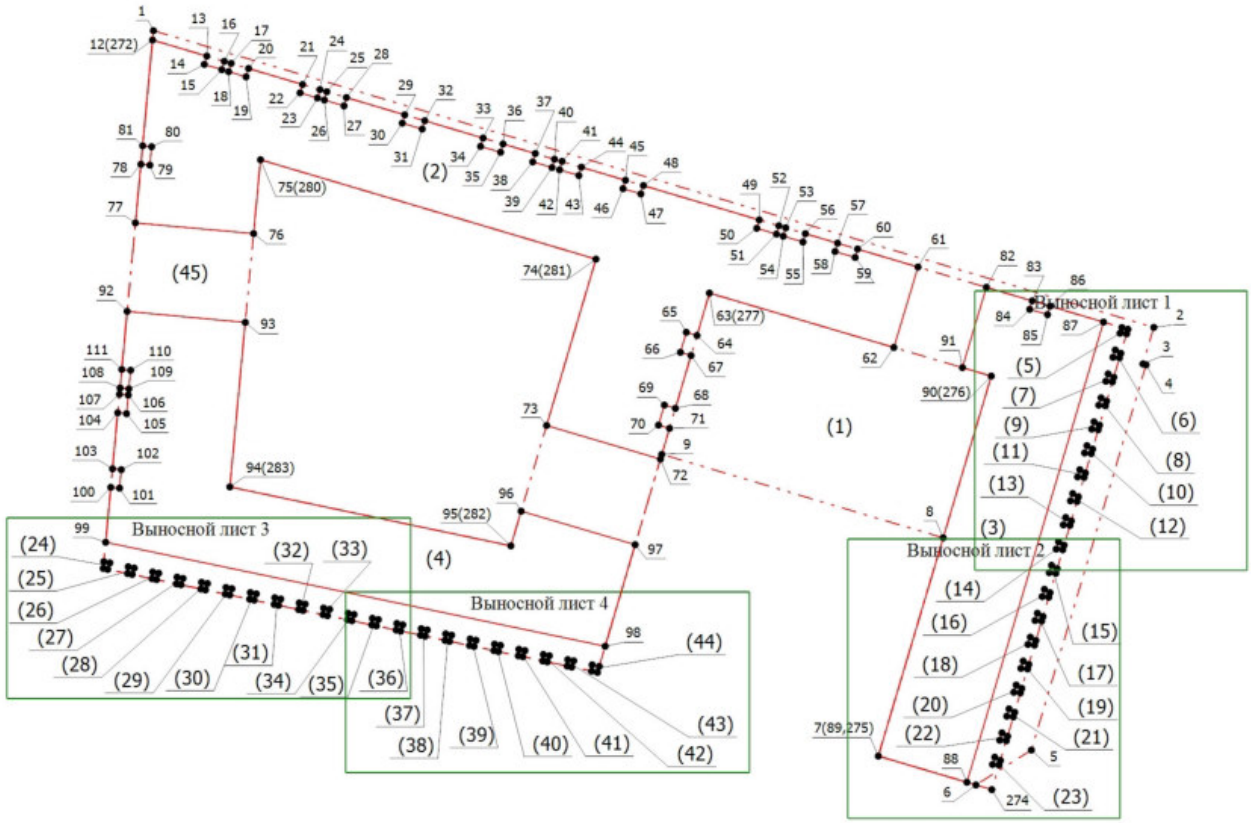

Масштаб 1:1000

Условные обозначения:

- • - Характерная точка контура здания, сооружения, объекта незавершенного строительства
- 1 - Обозначение новой характерной точки
- (1) - Номер образуемого контура
- ——— - Часть контура, образованного проекцией вновь образованного наземного конструктивного элемента здания, сооружения, объекта незавершенного строительства
- - - -

Чертеж контура объекта недвижимости (части объекта недвижимости)

Выносной лист 1

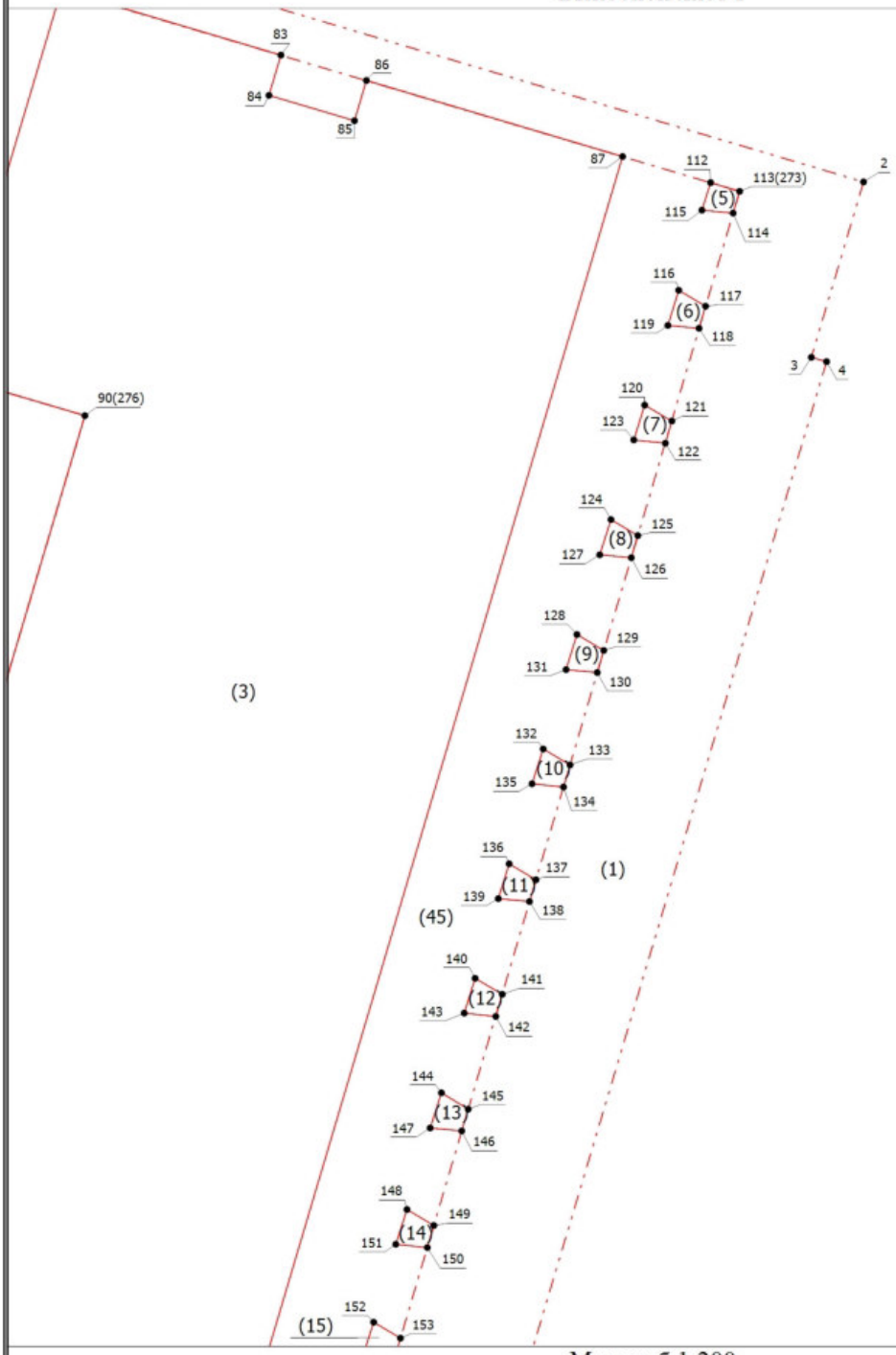

Масштаб 1:200

Условные обозначения:

- • - Характерная точка контура здания, сооружения, объекта незавершенного строительства
- 1 - Обозначение новой характерной точки
- (1) - Номер образуемого контура
- ——— - Часть контура, образованного проекцией вновь образованного наземного конструктивного элемента здания, сооружения, объекта незавершенного строительства
- - - -

Чертеж контура объекта недвижимости (части объекта недвижимости)

Выносной лист 2

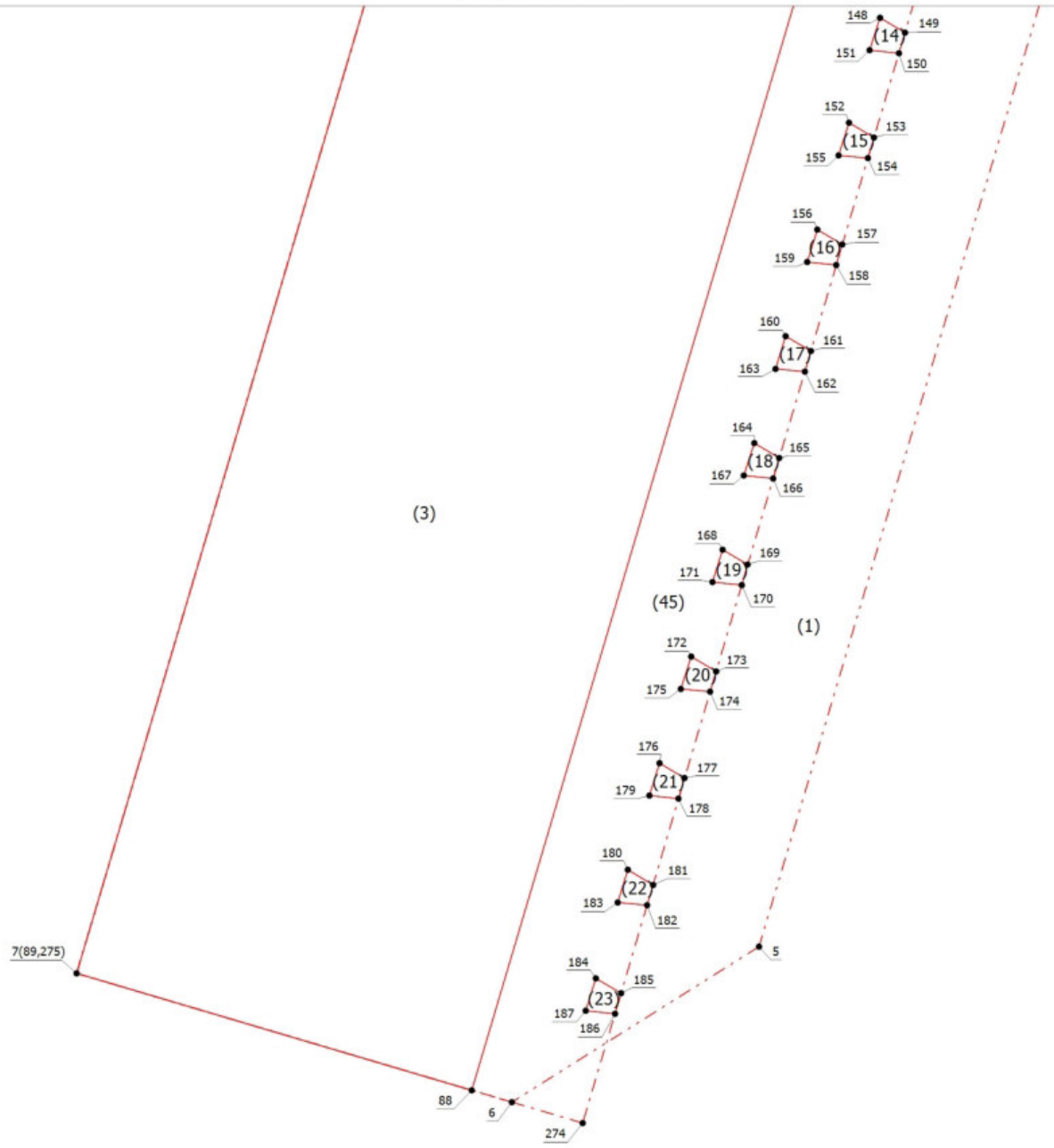

Масштаб 1:200

Условные обозначения:

•	- Характерная точка контура здания, сооружения, объекта незавершенного строительства
1	- Обозначение новой характерной точки
(1)	- Номер образуемого контура
———	- Часть контура, образованного проекцией вновь образованного наземного конструктивного элемента здания, сооружения, объекта незавершенного строительства
- - - - - -	- Часть контура, образованного проекцией вновь образованного подземного конструктивного элемента здания, сооружения, объекта незавершенного строительства
— - — - —	- Часть контура, образованного проекцией вновь образованного надземного конструктивного элемента здания, сооружения, объекта незавершенного строительства

Чертеж контура объекта недвижимости (части объекта недвижимости)

Выносной лист 3

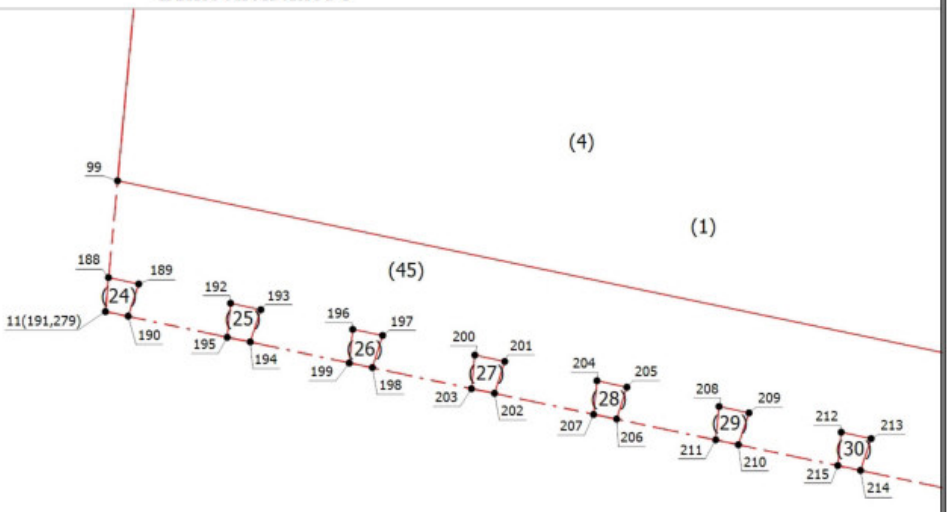

Масштаб 1:200

Условные обозначения:

•	- Характерная точка контура здания, сооружения, объекта незавершенного строительства
1	- Обозначение новой характерной точки
(1)	- Номер образуемого контура
———	- Часть контура, образованного проекцией вновь образованного наземного конструктивного элемента здания, сооружения, объекта незавершенного строительства
– · – · – · –	- Часть контура, образованного проекцией вновь образованного подземного конструктивного элемента здания, сооружения, объекта незавершенного строительства
– – – – – –	- Часть контура, образованного проекцией вновь образованного надземного конструктивного элемента здания, сооружения, объекта незавершенного строительства

Чертеж контура объекта недвижимости (части объекта недвижимости)

Выносной лист 4

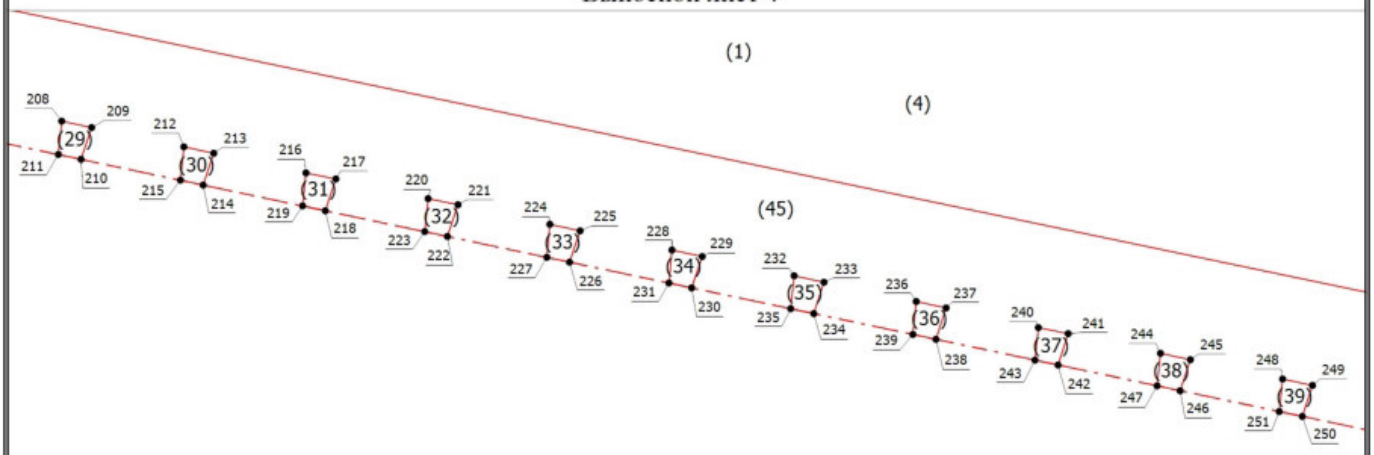

Масштаб 1:200

Условные обозначения:

•	- Характерная точка контура здания, сооружения, объекта незавершенного строительства
1	- Обозначение новой характерной точки
(1)	- Номер образуемого контура
———	- Часть контура, образованного проекцией вновь образованного наземного конструктивного элемента здания, сооружения, объекта незавершенного строительства
– · – · – · –	- Часть контура, образованного проекцией вновь образованного подземного конструктивного элемента здания, сооружения, объекта незавершенного строительства
– – – – – –	- Часть контура, образованного проекцией вновь образованного надземного конструктивного элемента здания, сооружения, объекта незавершенного строительства

Чертеж контура объекта недвижимости (части объекта недвижимости)

Выносной лист 5

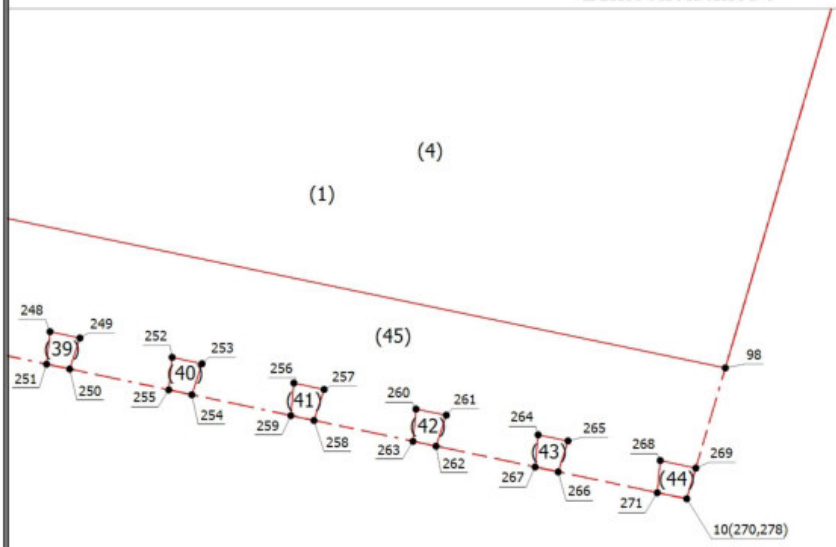

Масштаб 1:200

Условные обозначения:

•	- Характерная точка контура здания, сооружения, объекта незавершенного строительства
1	- Обозначение новой характерной точки
(1)	- Номер образуемого контура
———	- Часть контура, образованного проекцией вновь образованного наземного конструктивного элемента здания, сооружения, объекта незавершенного строительства
– · – · – · –	- Часть контура, образованного проекцией вновь образованного подземного конструктивного элемента здания, сооружения, объекта незавершенного строительства
– – – – – –	- Часть контура, образованного проекцией вновь образованного надземного конструктивного элемента здания, сооружения, объекта незавершенного строительства

План части 2 этажа, 1ЛК

h = 2,74

С

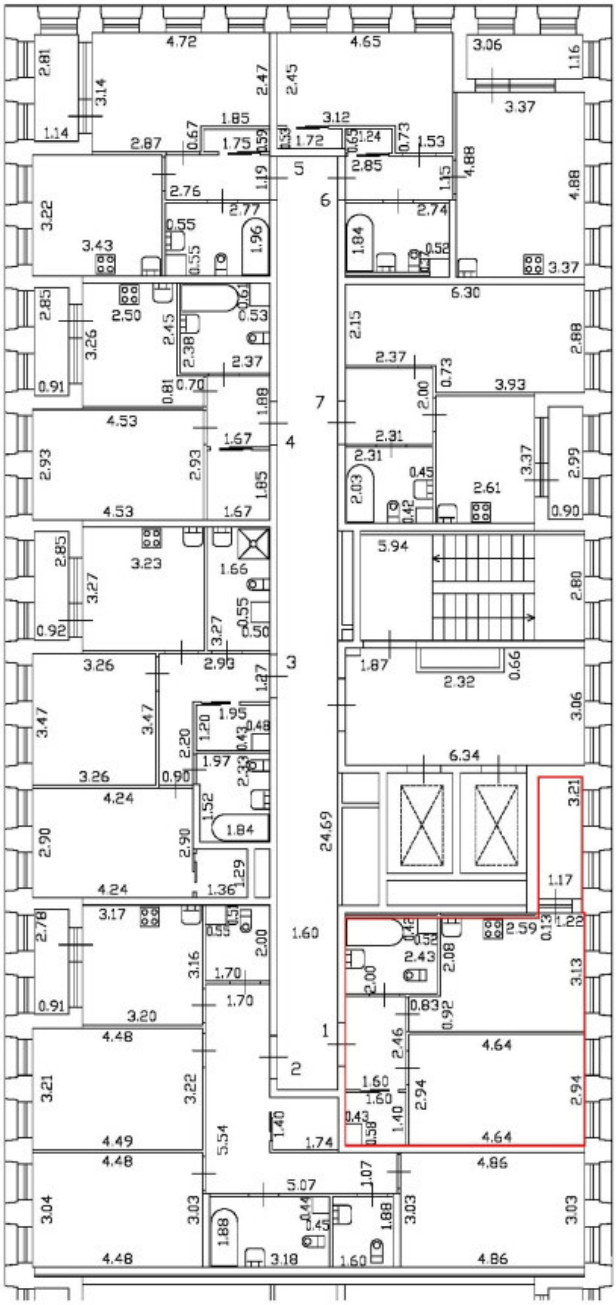

Масштаб 1:200	
Специальные условные знаки:	
	часть границы вновь образованного помещения
	стена с окном и дверью
	дверь остекленная (на балкон, лоджию)
	стена с дверью
	Лестница

План этажа (части этажа)

План части 2 этажа, 1/К

h = 2,74

С

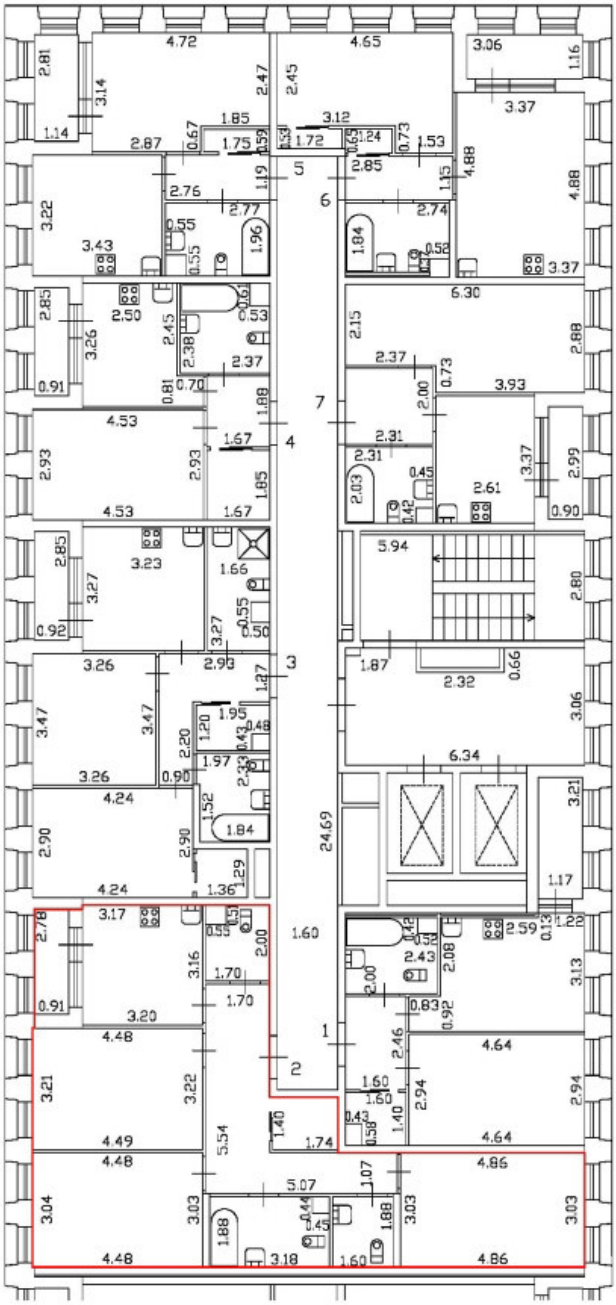

Масштаб 1:200	
Специальные условные знаки:	
	часть границы вновь образованного помещения
	стена с окном и дверью
	дверь остекленная (на балкон, лоджию)
	стена с дверью
	Лестница

План части 2 этажа, 1/К

h = 2,74

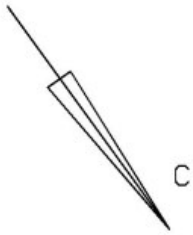

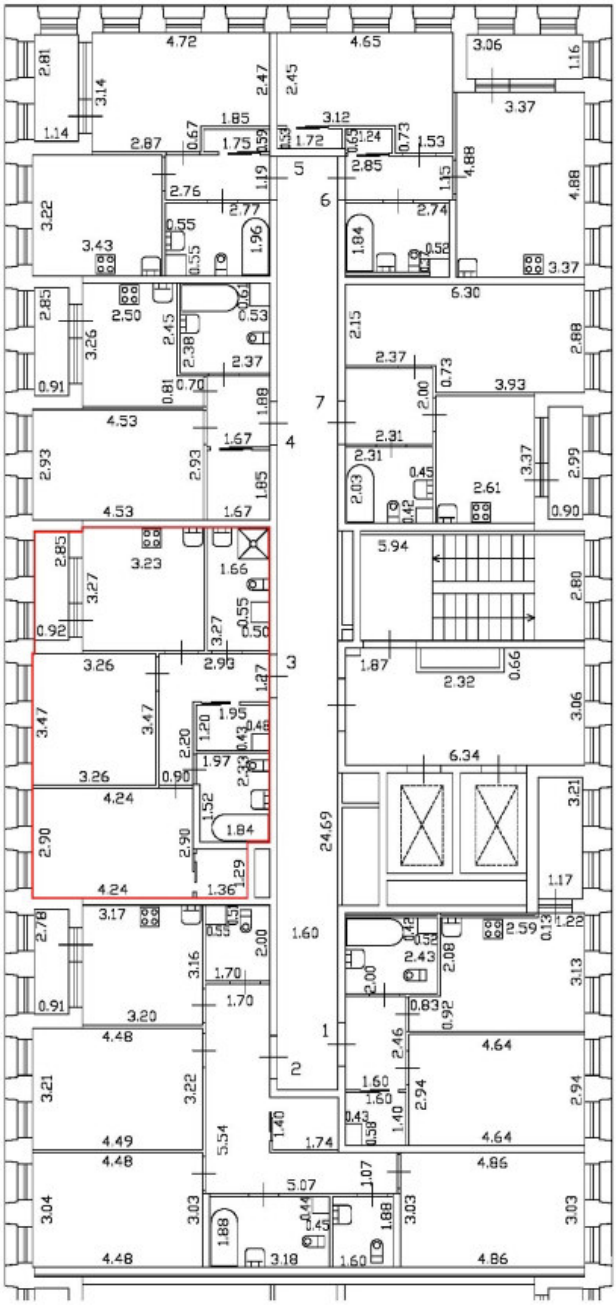

Масштаб 1:200	
Специальные условные знаки:	
	часть границы вновь образованного помещения
	стена с окном и дверью
	дверь остекленная (на балкон, лоджию)
	стена с дверью
	Лестница

План части 2 этажа, 1ЛК

h = 2,74

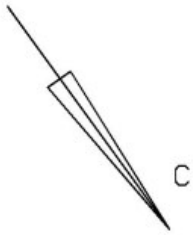

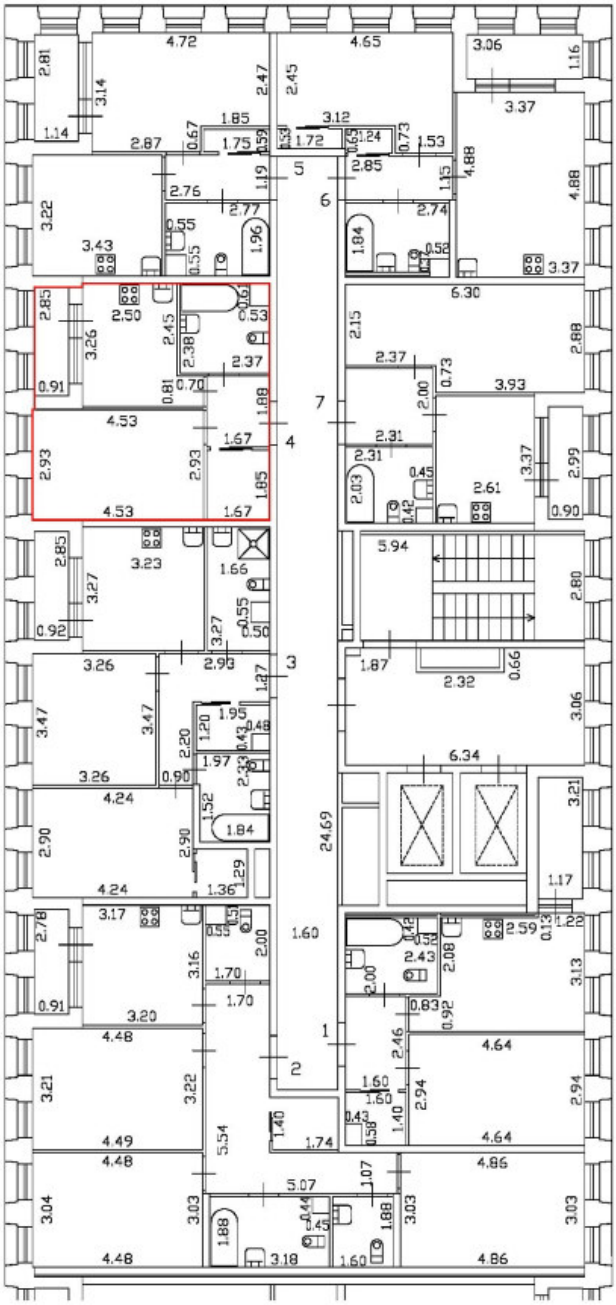

Масштаб 1:200	
Специальные условные знаки:	
	часть границы вновь образованного помещения
	стена с окном и дверью
	дверь остекленная (на балкон, лоджию)
	стена с дверью
	Лестница

План этажа (части этажа)

План части 2 этажа, 1ЛК

h = 2,74

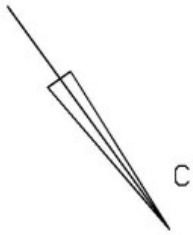

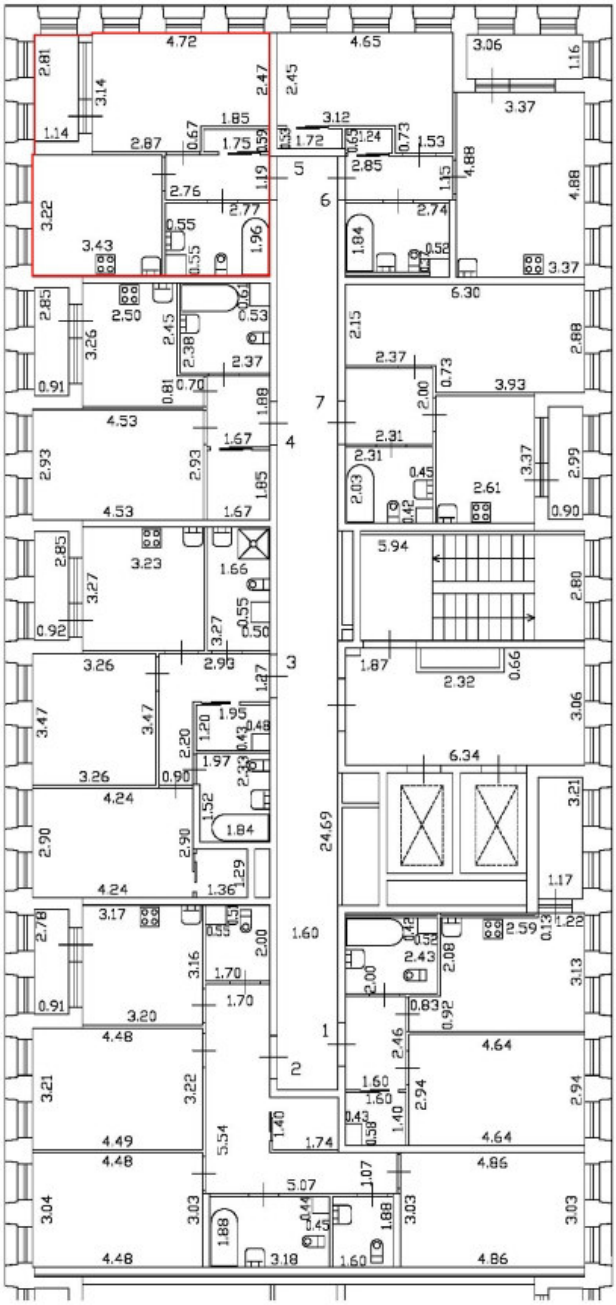

Масштаб 1:200

Специальные условные знаки:

	часть границы вновь образованного помещения
	стена с окном и дверью
	дверь остекленная (на балкон, лоджию)
	стена с дверью
	Лестница

План части 2 этажа, 1/К

h = 2,74

С

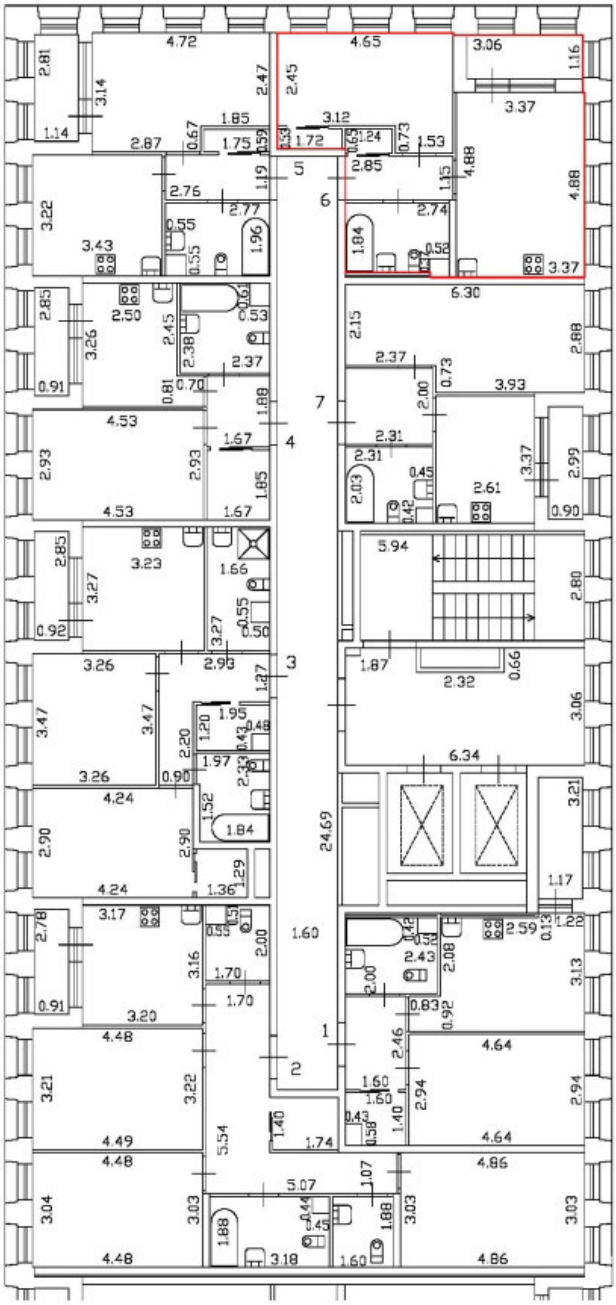

Масштаб 1:200	
Специальные условные знаки:	
	часть границы вновь образованного помещения
	стена с окном и дверью
	дверь остекленная (на балкон, лоджию)
	стена с дверью
	Лестница

План части 2 этажа, 1/К

h = 2,74

С

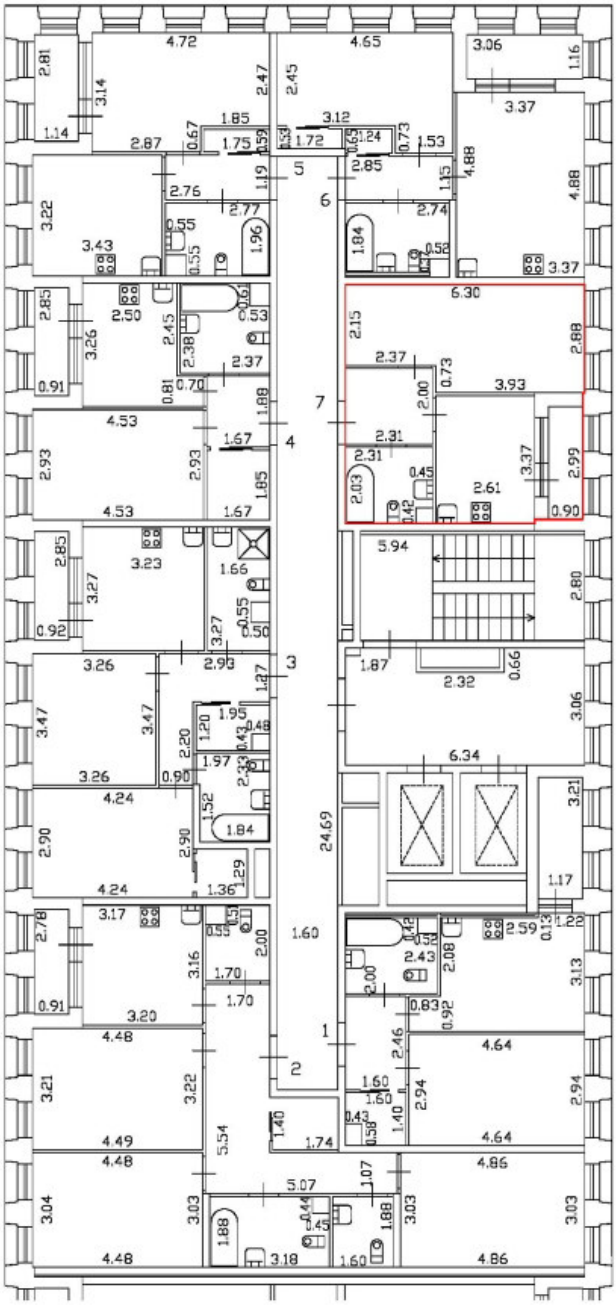

Масштаб 1:200	
Специальные условные знаки:	
	часть границы вновь образованного помещения
	стена с окном и дверью
	дверь остекленная (на балкон, лоджию)
	стена с дверью
	Лестница

План части 3 этажа, 1ЛК

h = 2,74

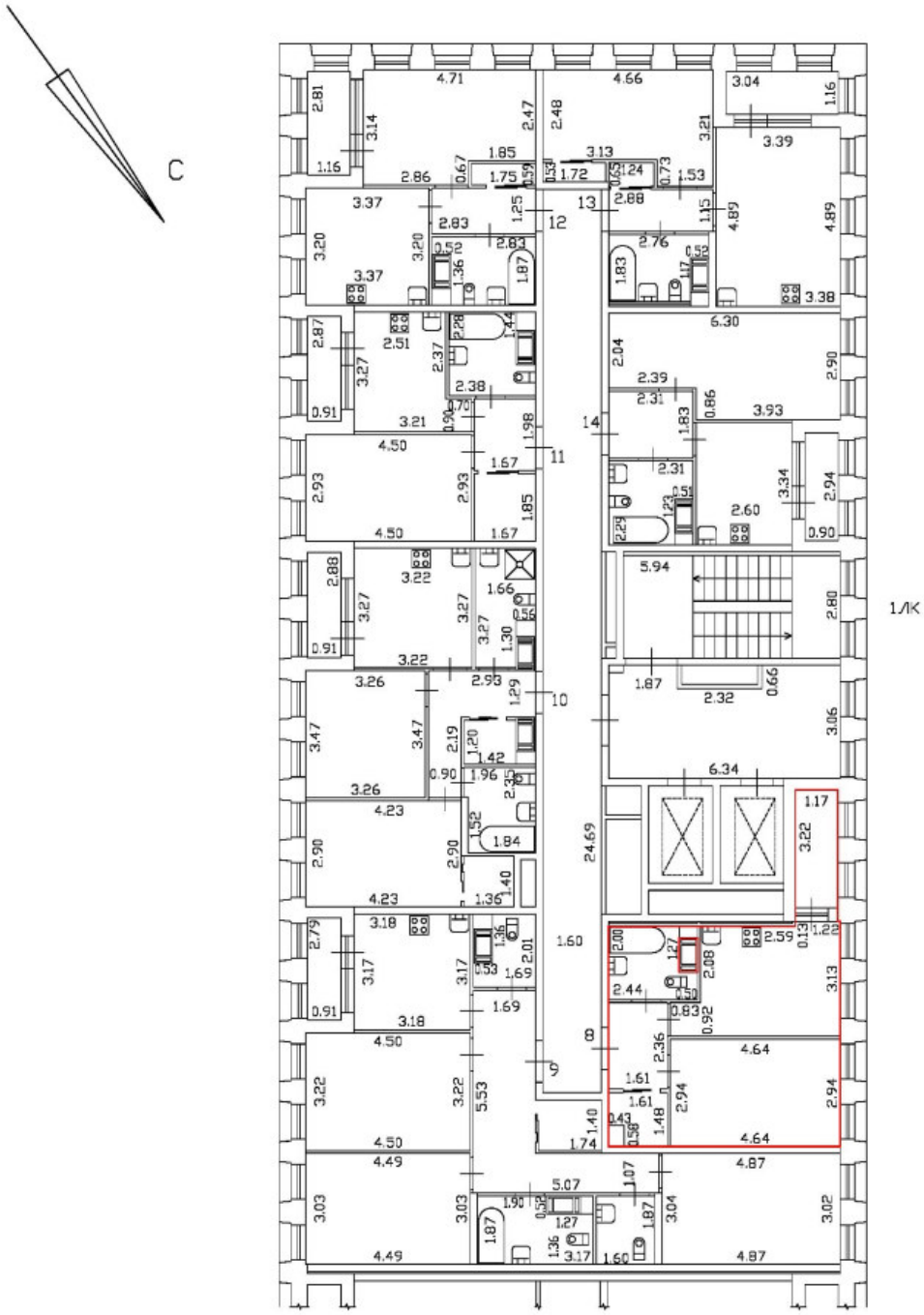

Масштаб 1:200	
Специальные условные знаки:	
	часть границы вновь образованного помещения
	стена с окном и дверью
	дверь остекленная (на балкон, лоджию)
	стена с дверью
	Лестница

План этажа (части этажа)

План части 3 этажа, 1ЛК

h = 2,74

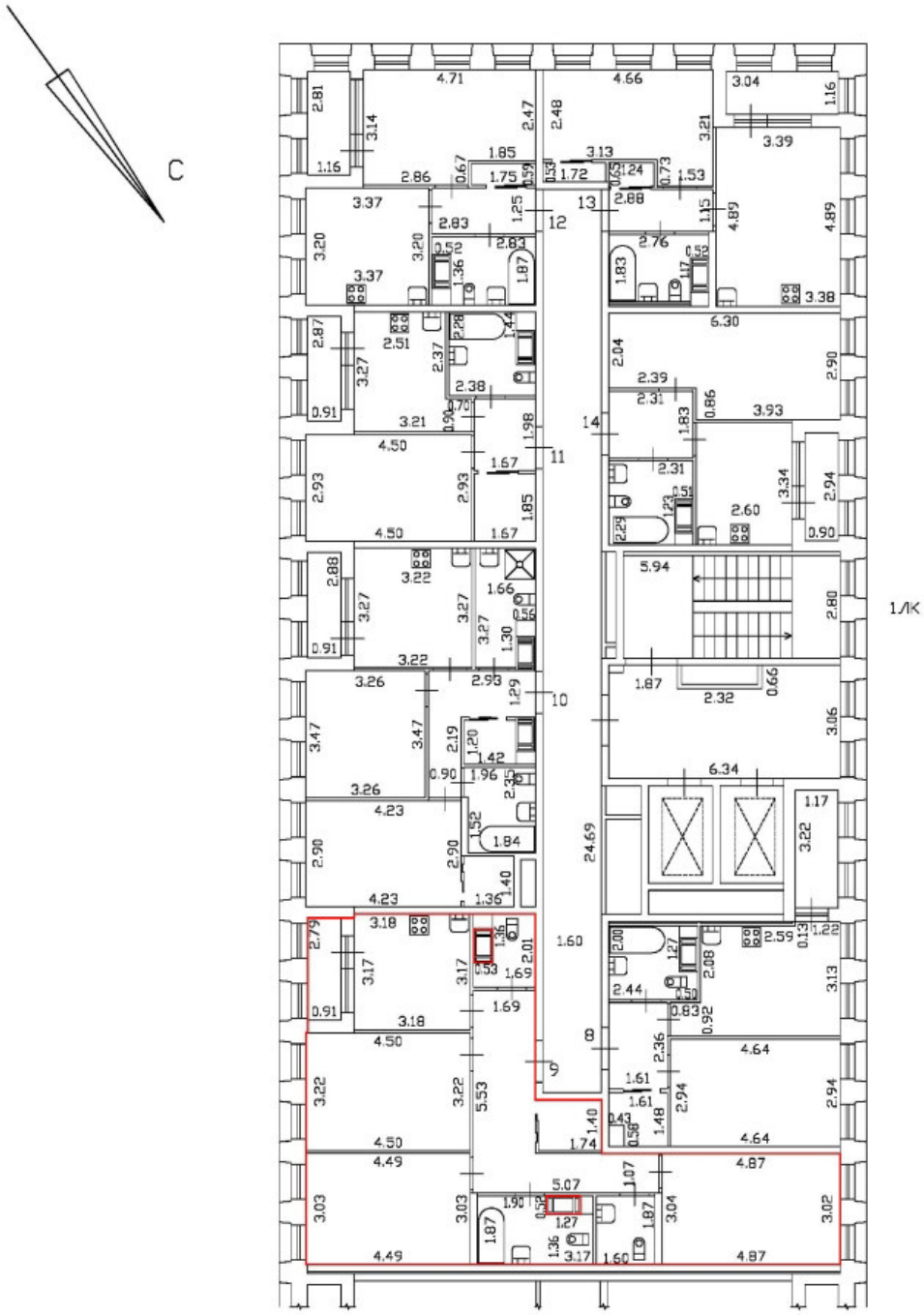

Масштаб 1:200	
Специальные условные знаки:	
	часть границы вновь образованного помещения
	стена с окном и дверью
	дверь остекленная (на балкон, лоджию)
	стена с дверью
	Лестница

План части 3 этажа, 1ЛК

h = 2,74

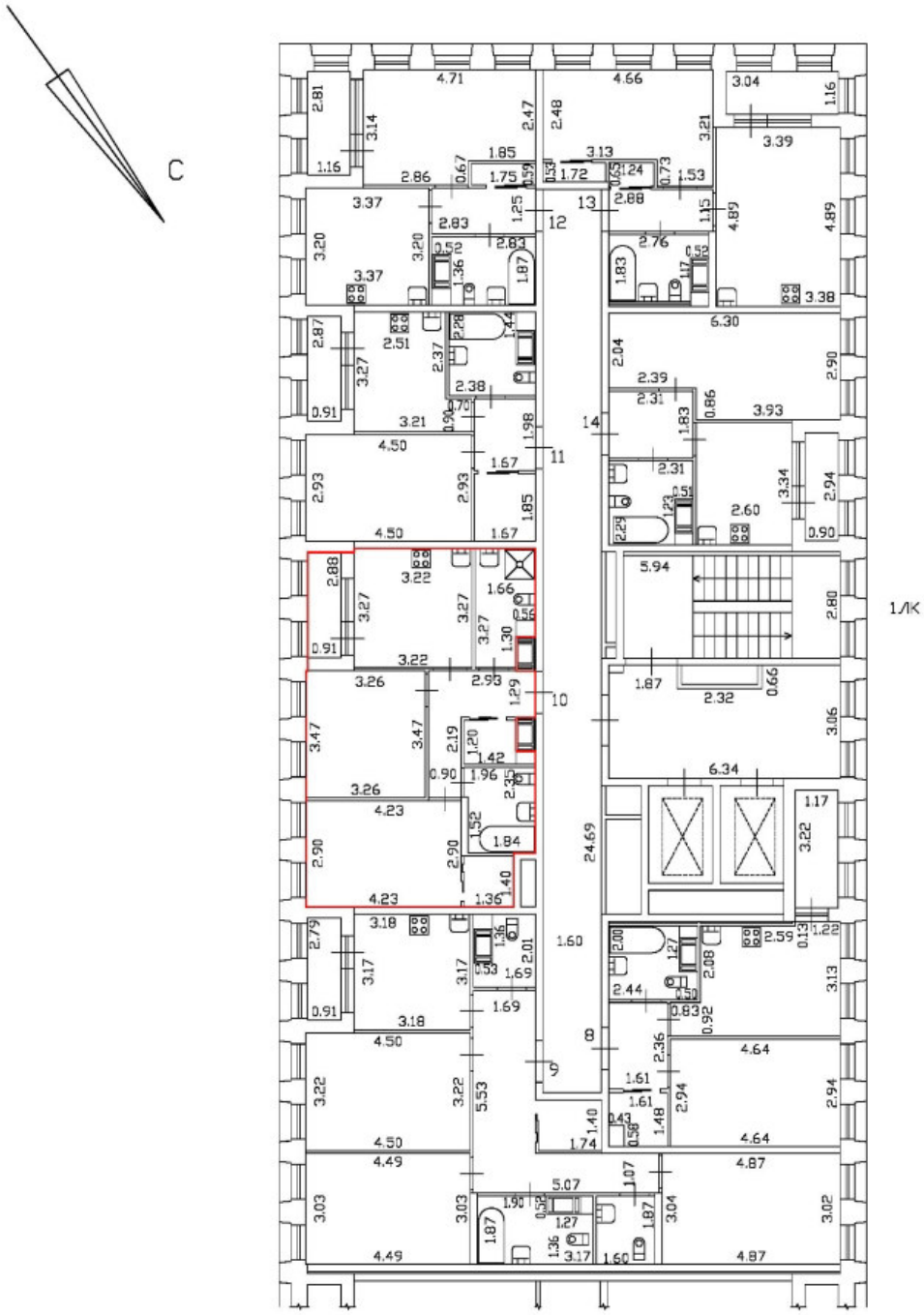

Масштаб 1:200	
Специальные условные знаки:	
	часть границы вновь образованного помещения
	стена с окном и дверью
	дверь остекленная (на балкон, лоджию)
	стена с дверью
	Лестница

План части 3 этажа, 1ЛК

h = 2,74

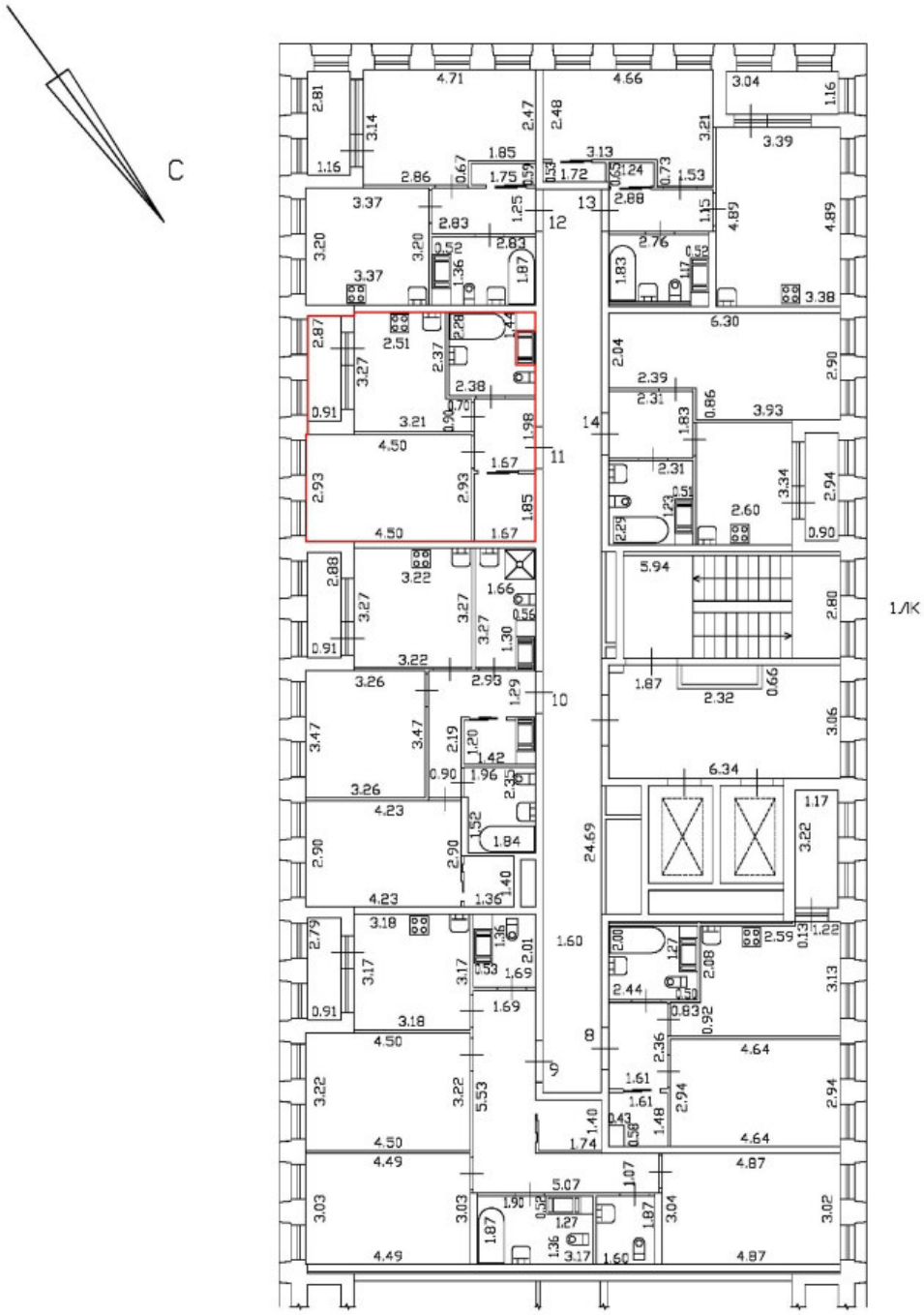

Масштаб 1:200	
Специальные условные знаки:	
	часть границы вновь образованного помещения
	стена с окном и дверью
	дверь остекленная (на балкон, лоджию)
	стена с дверью
	Лестница

План части 3 этажа, 1ЛК

h = 2,74

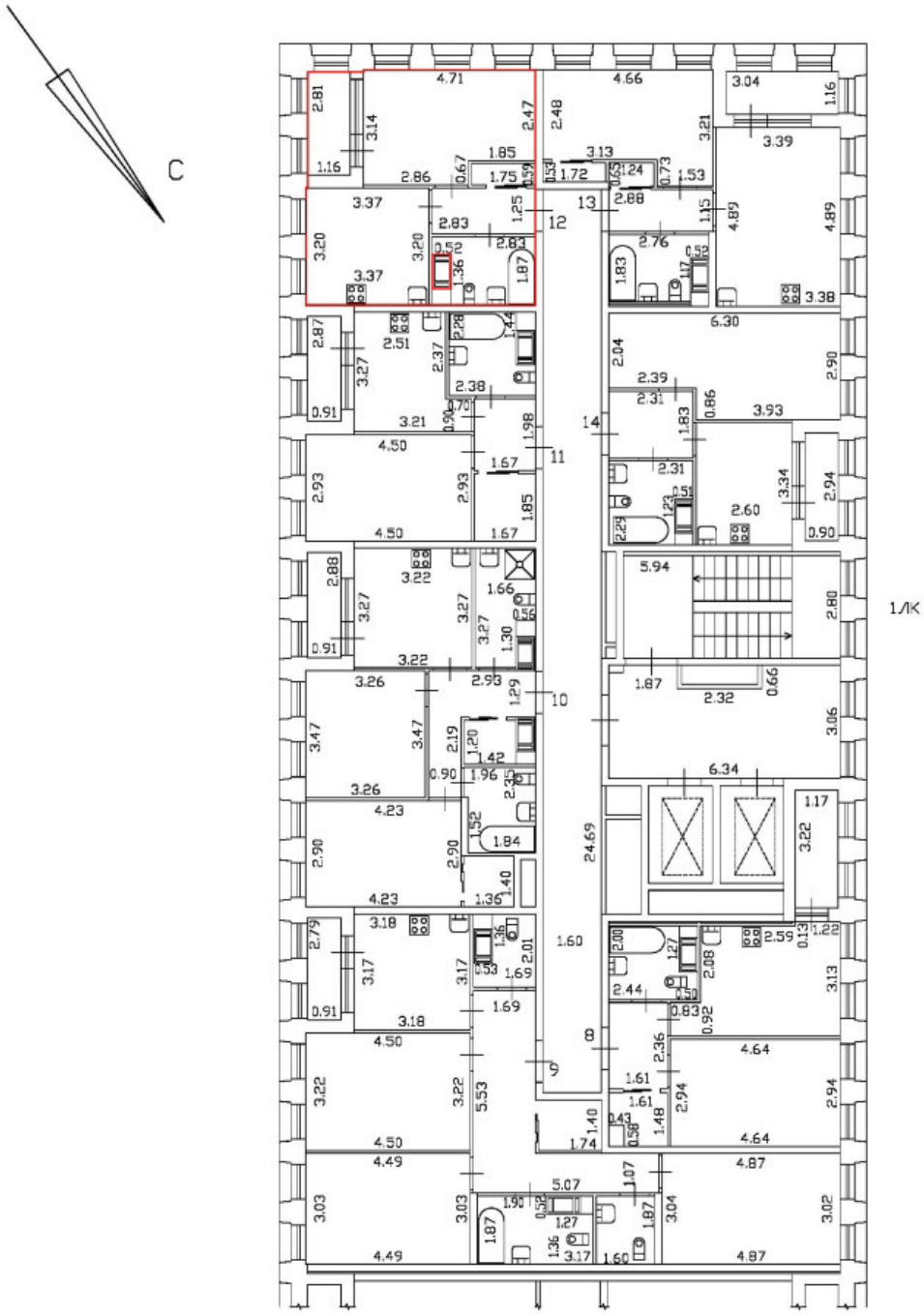

Масштаб 1:200	
Специальные условные знаки:	
	часть границы вновь образованного помещения
	стена с окном и дверью
	дверь остекленная (на балкон, лоджию)
	стена с дверью
	Лестница

План этажа (части этажа)

План части 3 этажа, 1ЛК

h = 2,74

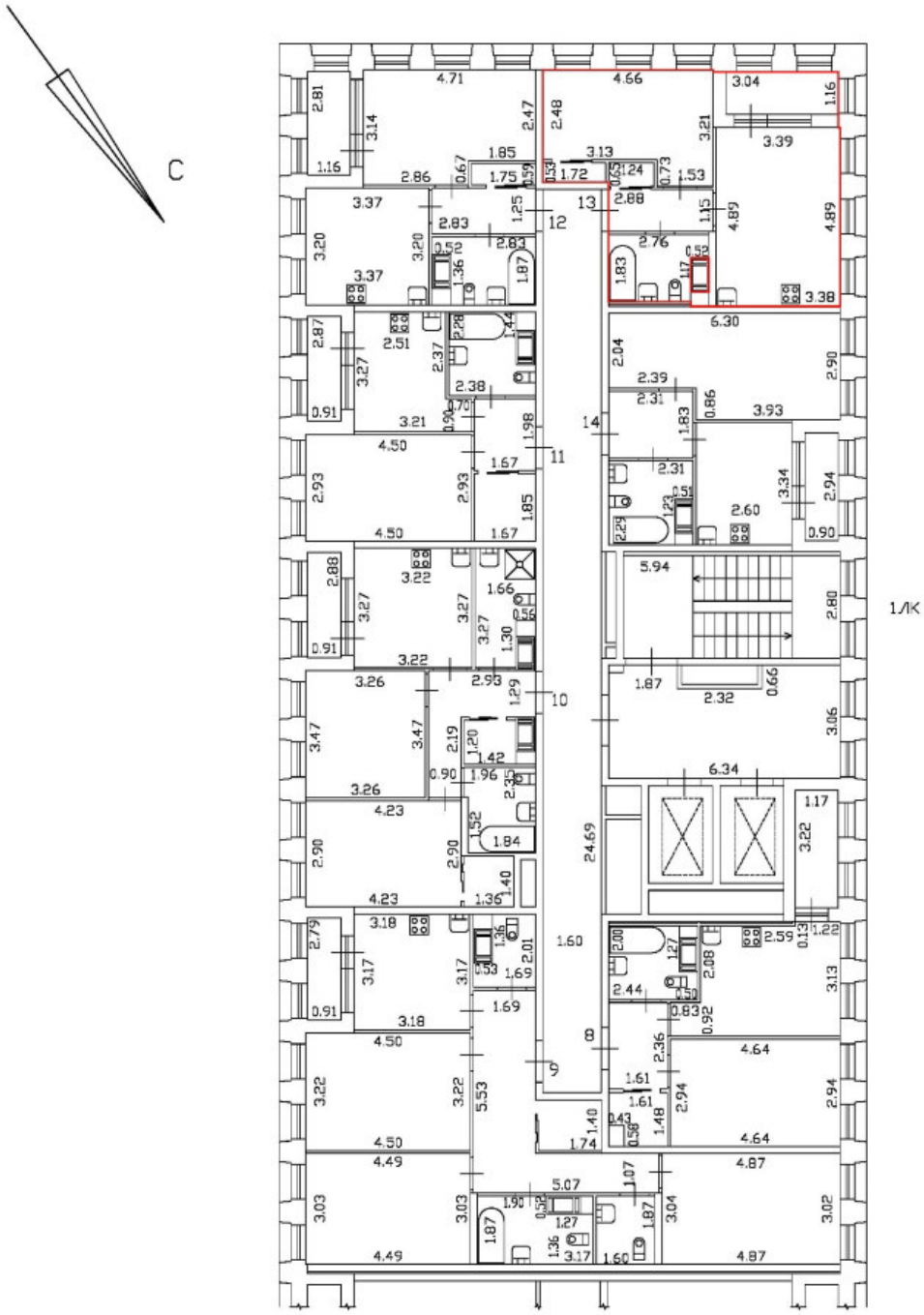

Масштаб 1:200	
Специальные условные знаки:	
	часть границы вновь образованного помещения
	стена с окном и дверью
	дверь остекленная (на балкон, лоджию)
	стена с дверью
	Лестница

План части 3 этажа, 1ЛК

h = 2,74

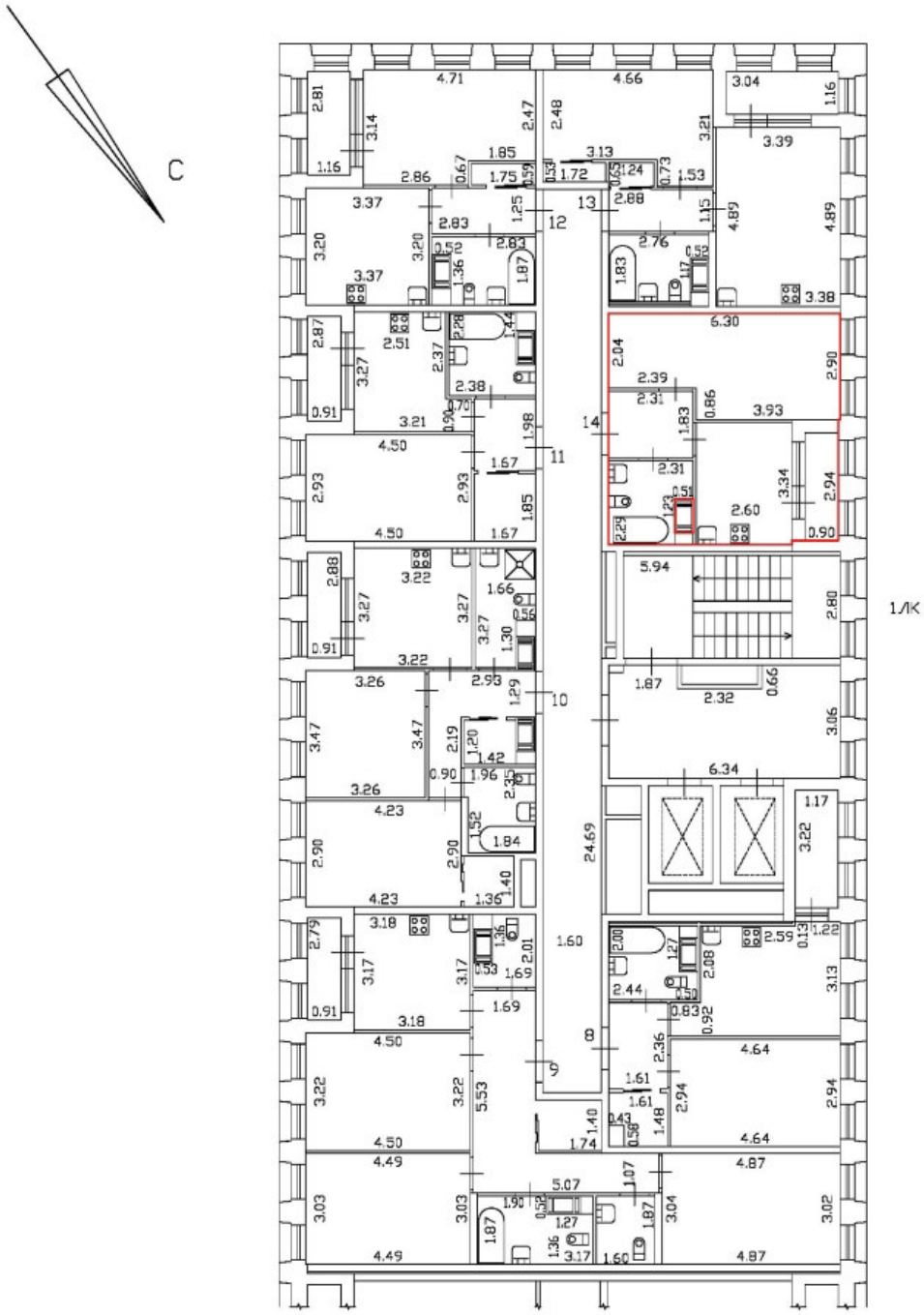

Масштаб 1:200	
Специальные условные знаки:	
	часть границы вновь образованного помещения
	стена с окном и дверью
	дверь остекленная (на балкон, лоджию)
	стена с дверью
	Лестница

План этажа (части этажа)

План части 4 этажа, 1ЛК

h = 2.74

С

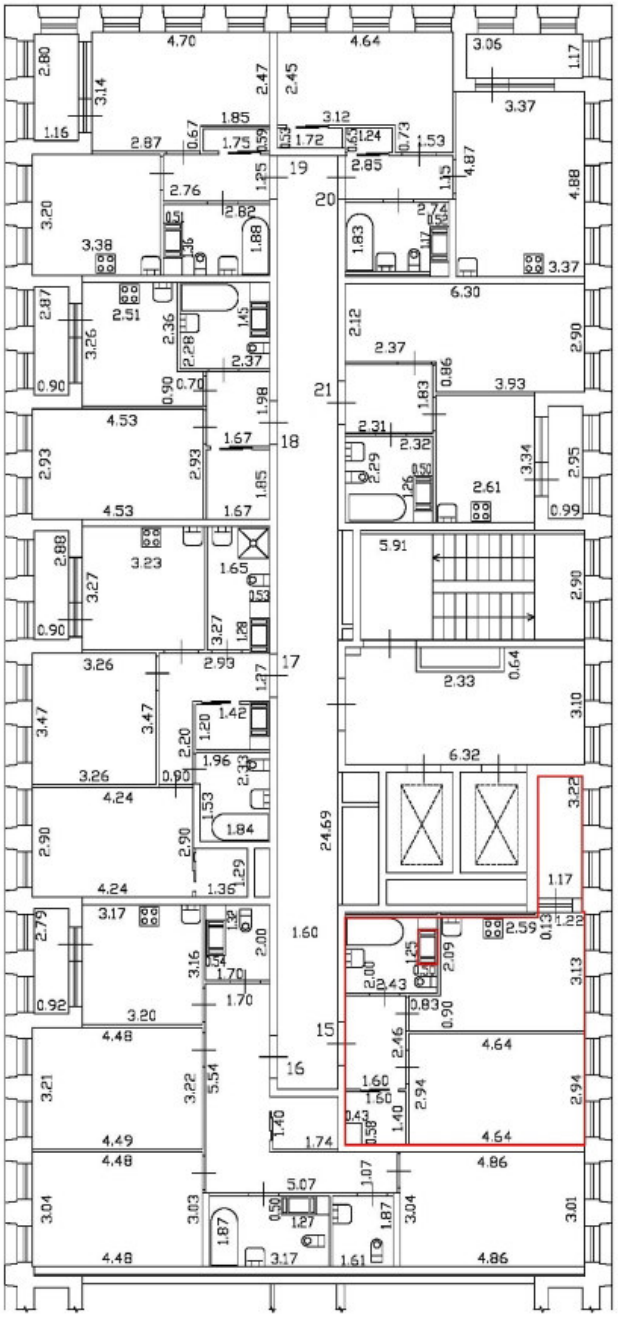

Масштаб 1:200

Специальные условные знаки:

	часть границы вновь образованного помещения
	стена с окном и дверью
	дверь остекленная (на балкон, лоджию)
	стена с дверью
	Лестница

План части 4 этажа, 1ЛК

h = 2.74

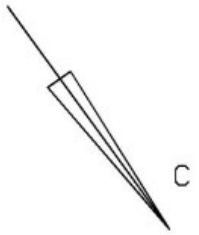

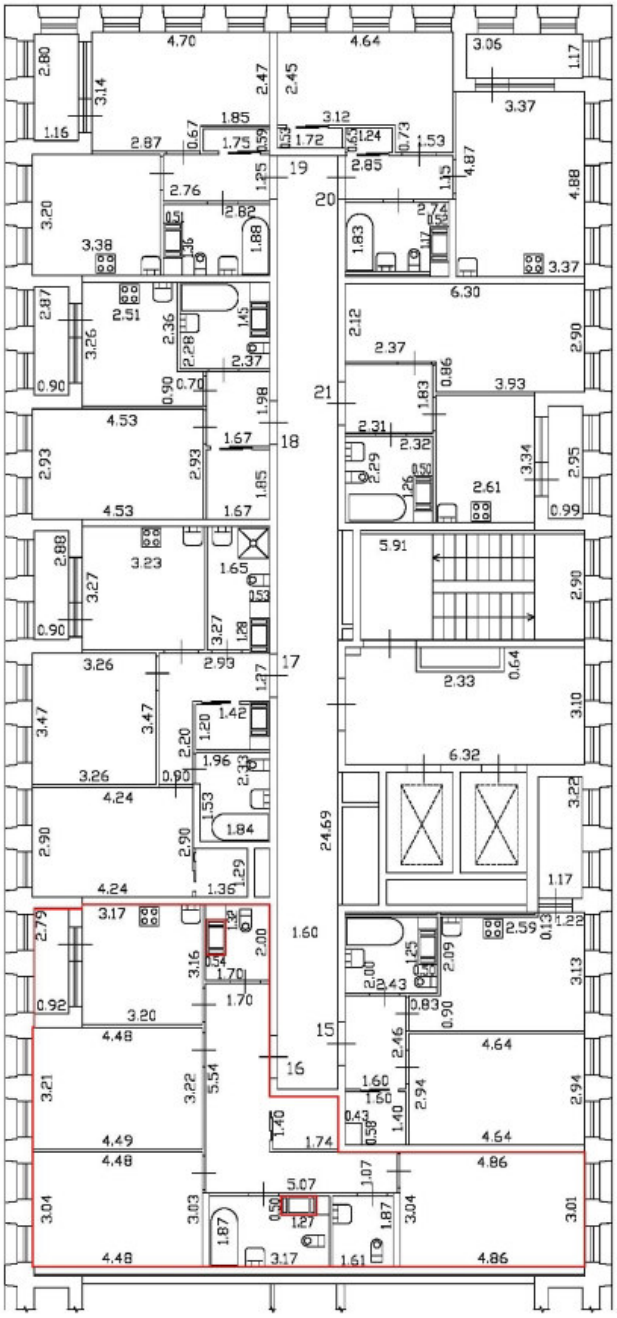

Масштаб 1:200	
Специальные условные знаки:	
	часть границы вновь образованного помещения
	стена с окном и дверью
	дверь остекленная (на балкон, лоджию)
	стена с дверью
	Лестница

План этажа (части этажа)

План части 4 этажа, 1ЛК

h = 2.74

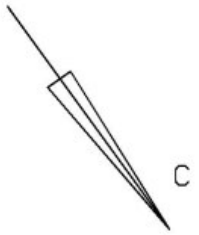

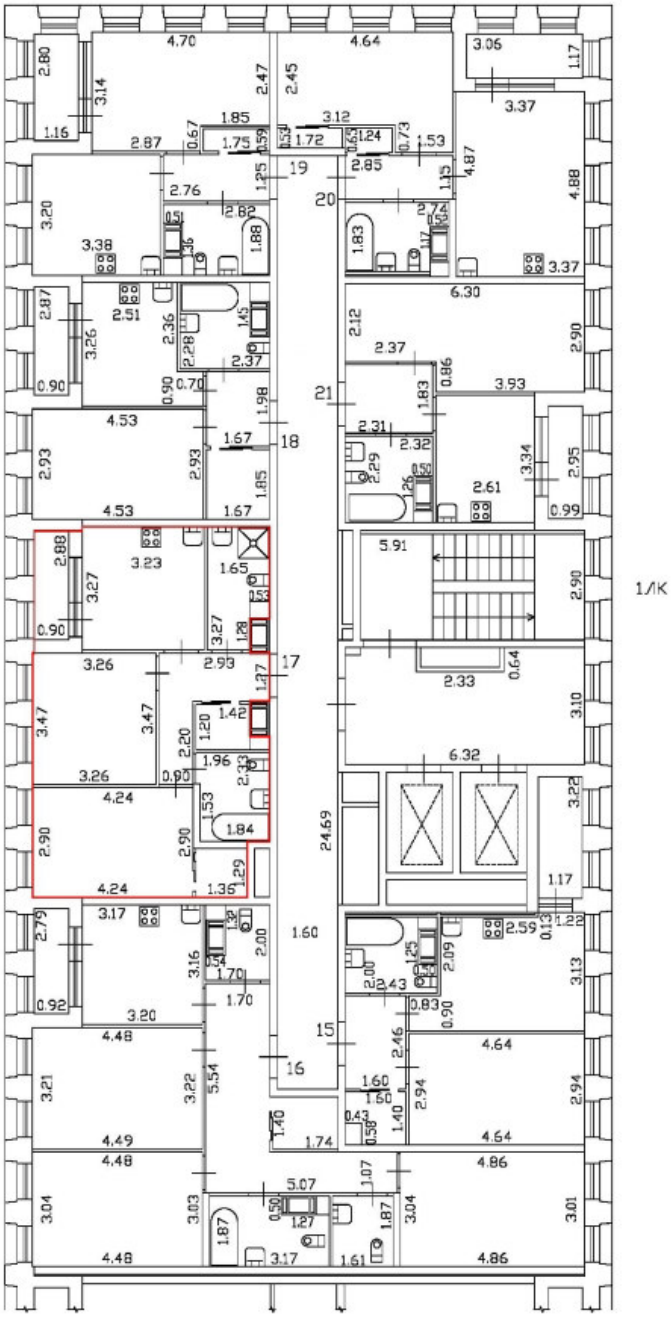

Масштаб 1:200

Специальные условные знаки:

	часть границы вновь образованного помещения
	стена с окном и дверью
	дверь остекленная (на балкон, лоджию)
	стена с дверью
	Лестница

План части 4 этажа, 1ЛК

h = 2.74

С

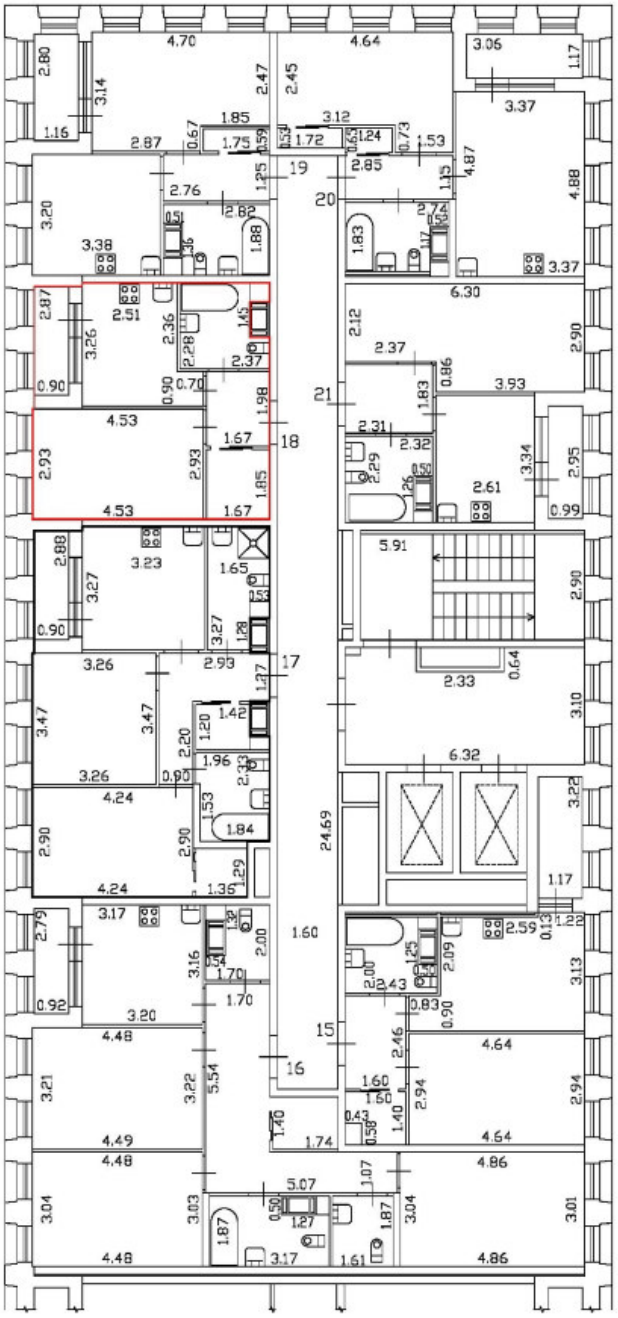

Масштаб 1:200	
Специальные условные знаки:	
	часть границы вновь образованного помещения
	стена с окном и дверью
	дверь остекленная (на балкон, лоджию)
	стена с дверью
	Лестница

План части 4 этажа, 1ЛК

h = 2.74

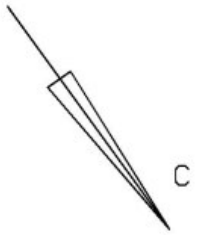

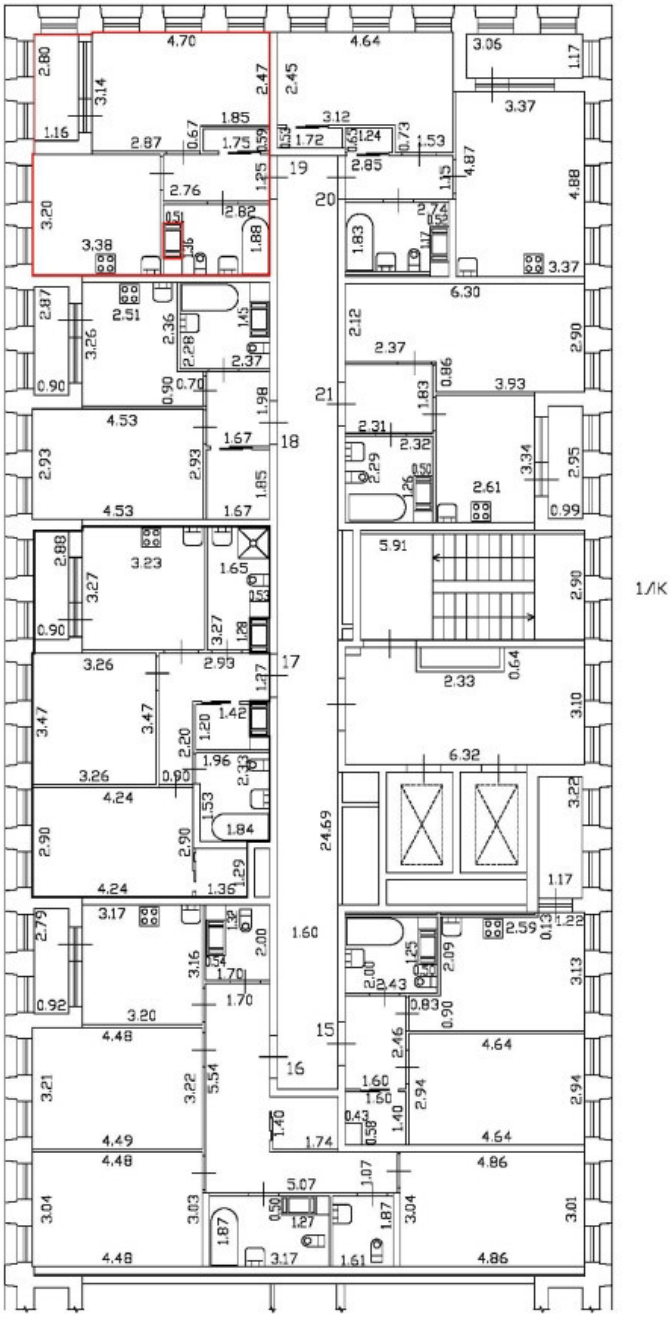

Масштаб 1:200

Специальные условные знаки:

	часть границы вновь образованного помещения
	стена с окном и дверью
	дверь остекленная (на балкон, лоджию)
	стена с дверью
	Лестница

План этажа (части этажа)

План части 4 этажа, 1ЛК

h = 2.74

С

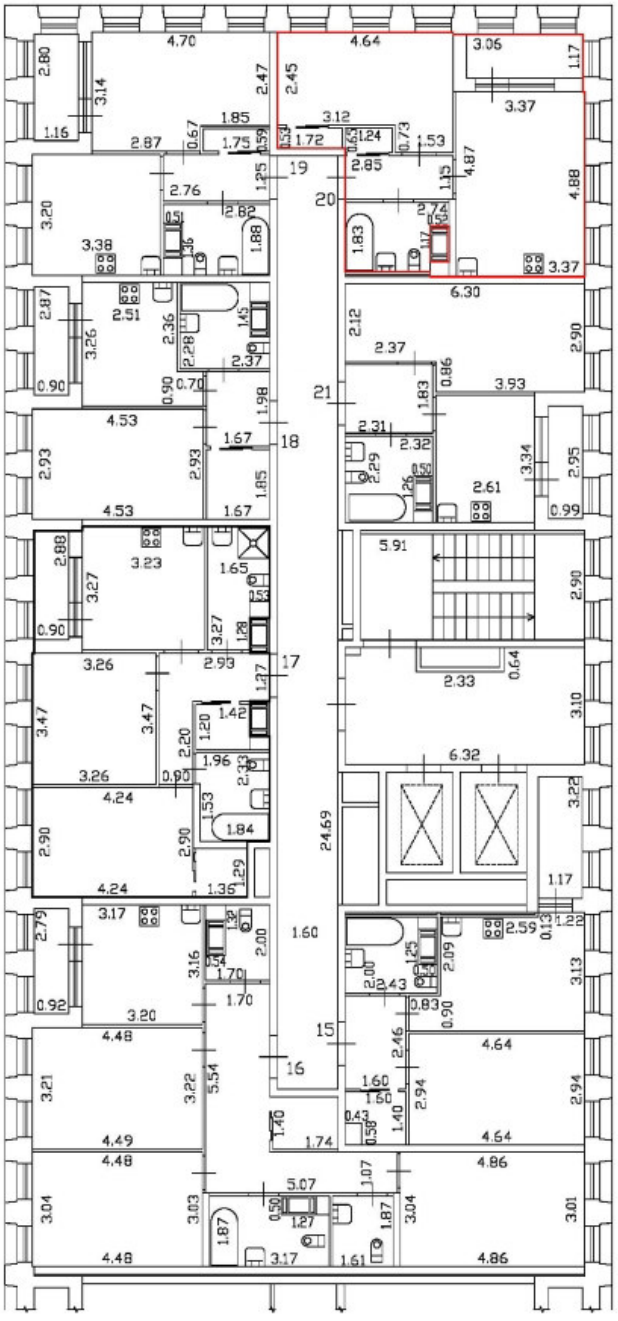

Масштаб 1:200

Специальные условные знаки:

	часть границы вновь образованного помещения
	стена с окном и дверью
	дверь остекленная (на балкон, лоджию)
	стена с дверью
	Лестница

План части 4 этажа, 1ЛК

h = 2.74

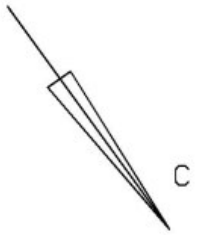

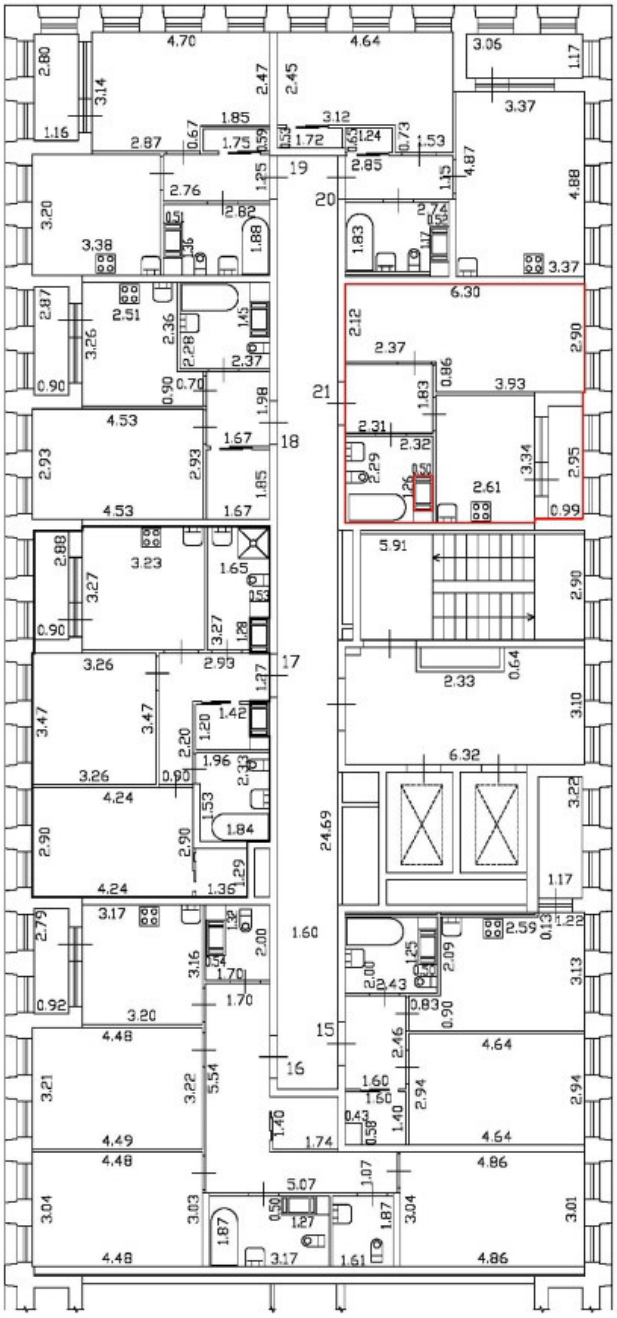

Масштаб 1:200

Специальные условные знаки:

	часть границы вновь образованного помещения
	стена с окном и дверью
	дверь остекленная (на балкон, лоджию)
	стена с дверью
	Лестница

План части 5 этажа, 1ЛК

h = 2.74

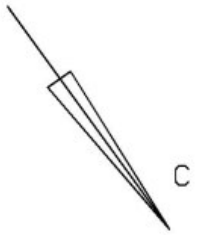

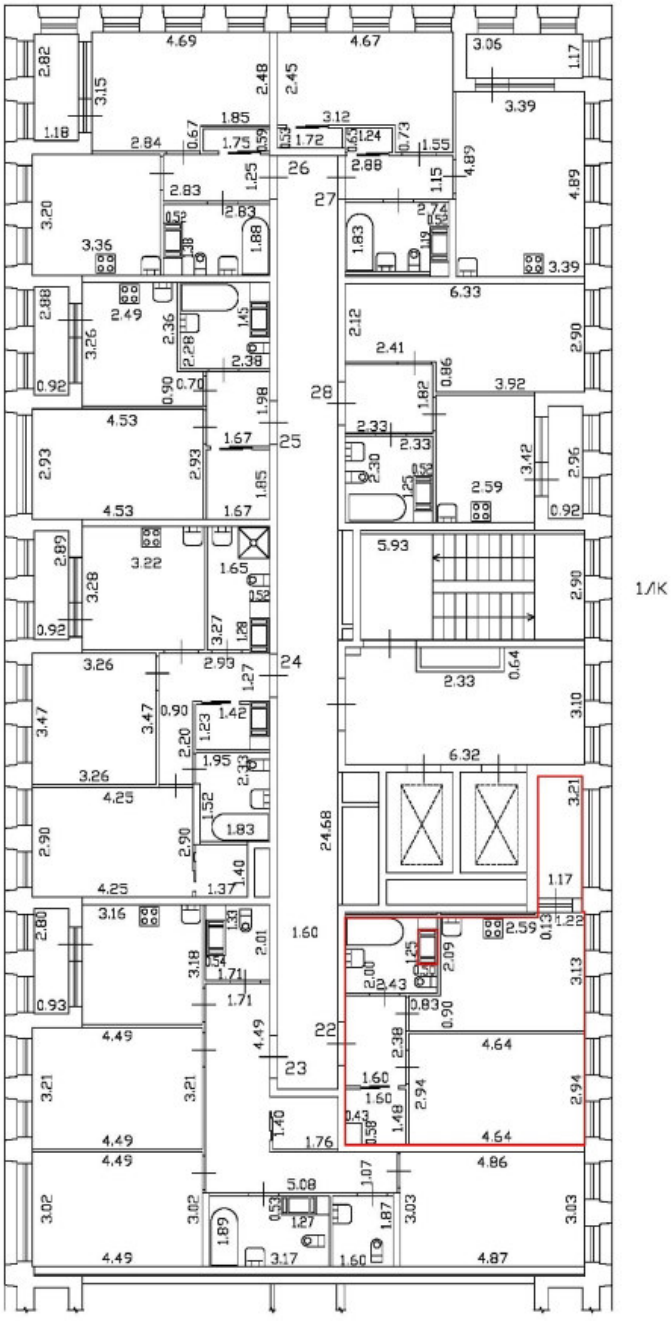

Масштаб 1:200	
Специальные условные знаки:	
	часть границы вновь образованного помещения
	стена с окном и дверью
	дверь остекленная (на балкон, лоджию)
	стена с дверью
	Лестница

План части 5 этажа, 1ЛК

h = 2.74

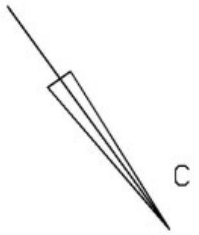

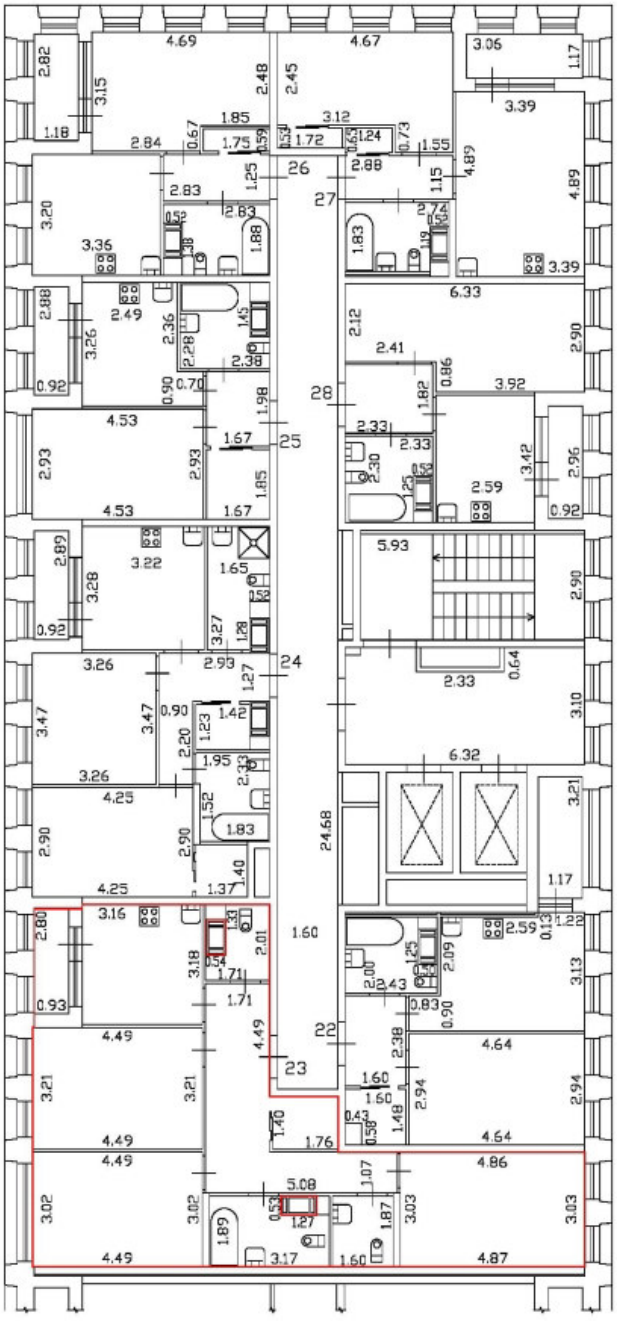

Масштаб 1:200

Специальные условные знаки:

	часть границы вновь образованного помещения
	стена с окном и дверью
	дверь остекленная (на балкон, лоджию)
	стена с дверью
	Лестница

План части 5 этажа, 1ЛК

h = 2.74

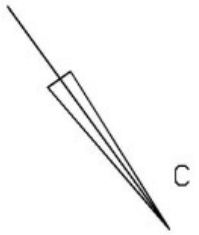

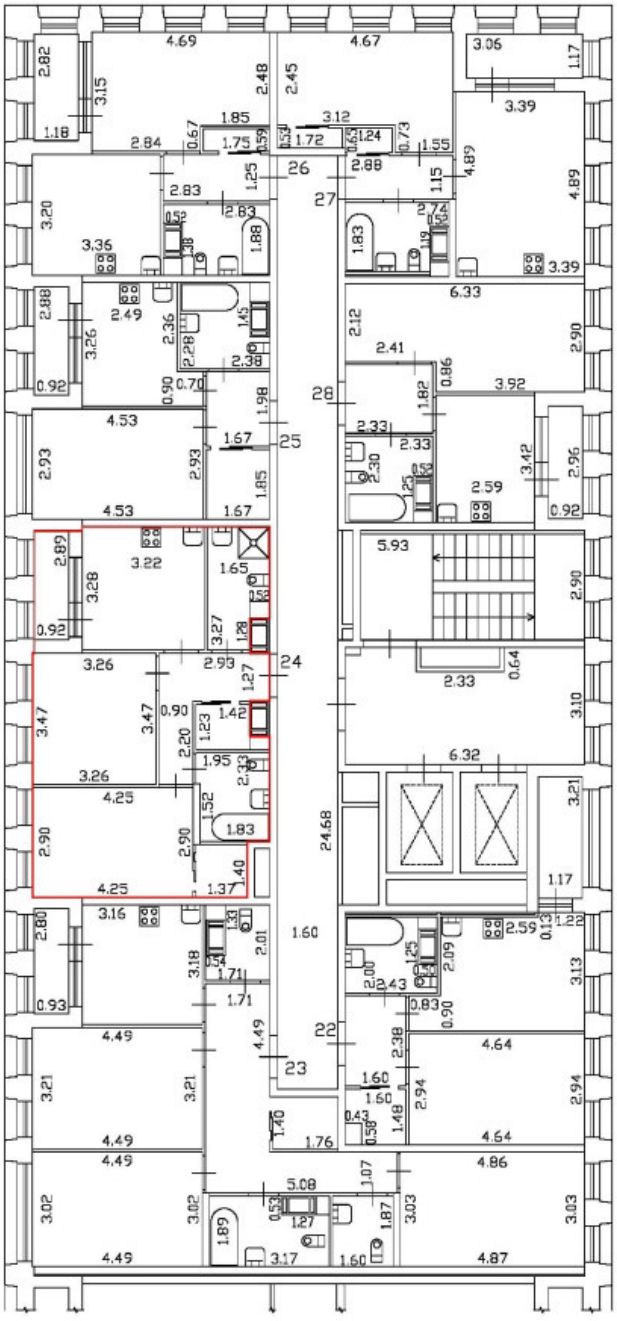

Масштаб 1:200	
Специальные условные знаки:	
	часть границы вновь образованного помещения
	стена с окном и дверью
	дверь остекленная (на балкон, лоджию)
	стена с дверью
	Лестница

План части 5 этажа, 1АК

h = 2.74

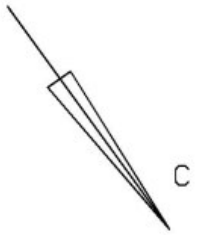

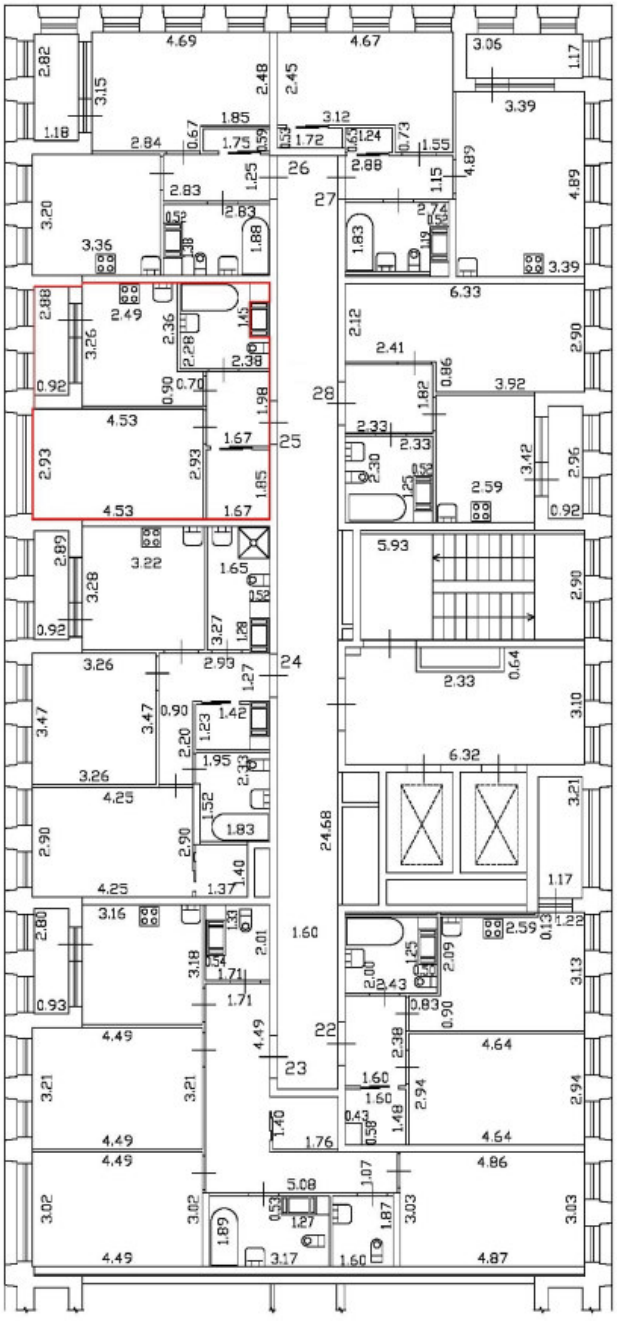

Масштаб 1:200

Специальные условные знаки:

	часть границы вновь образованного помещения
	стена с окном и дверью
	дверь остекленная (на балкон, лоджию)
	стена с дверью
	Лестница

План части 5 этажа, 1АК

h = 2.74

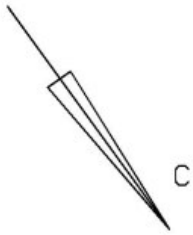

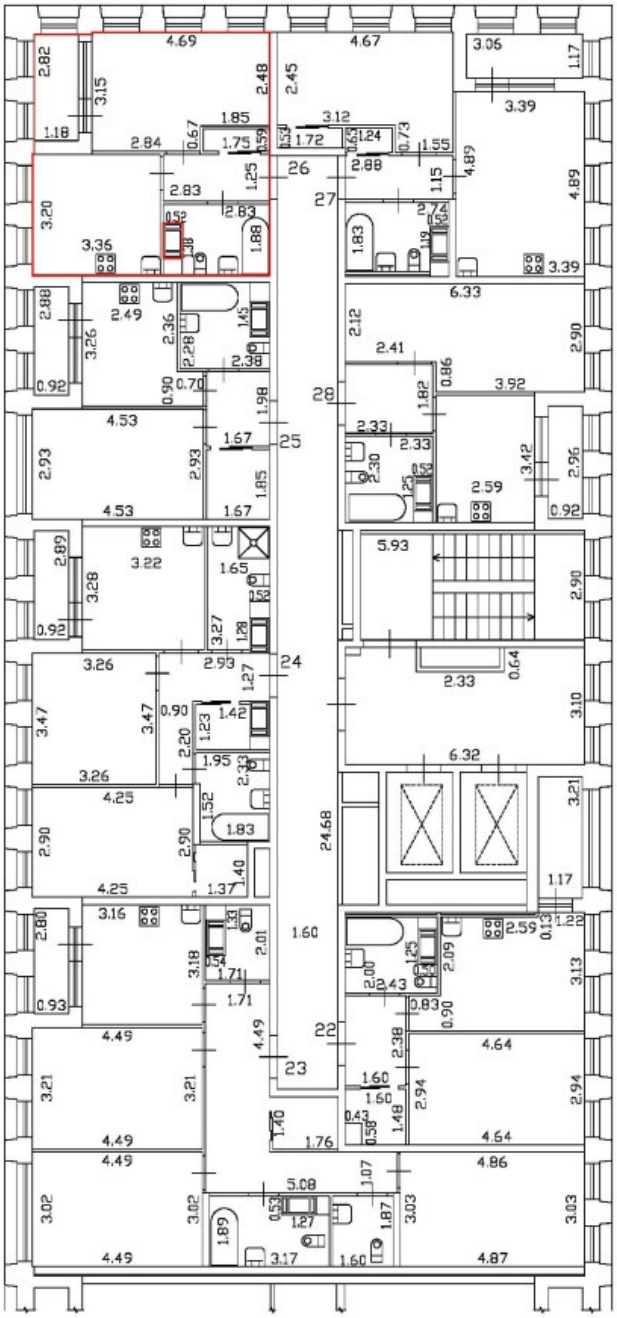

Масштаб 1:200	
Специальные условные знаки:	
	часть границы вновь образованного помещения
	стена с окном и дверью
	дверь остекленная (на балкон, лоджию)
	стена с дверью
	Лестница

План части 5 этажа, 1Л/К

h = 2.74

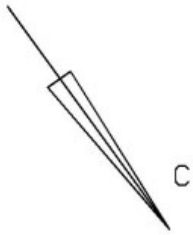

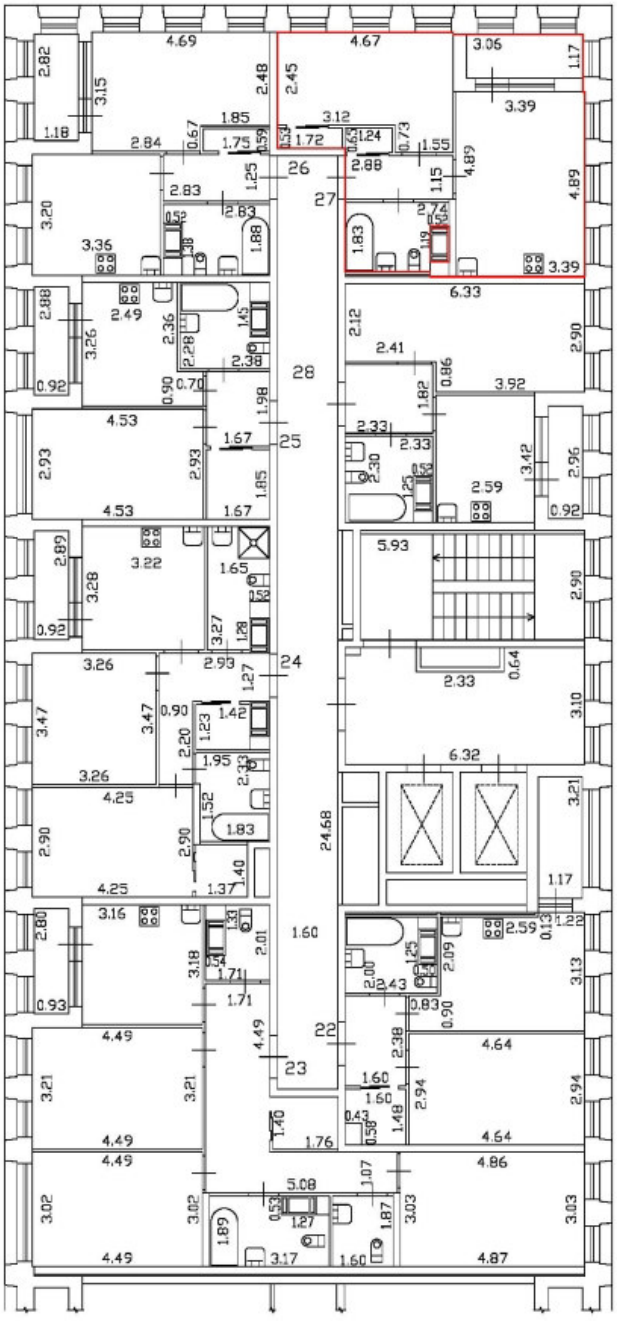

Масштаб 1:200	
Специальные условные знаки:	
	часть границы вновь образованного помещения
	стена с окном и дверью
	дверь остекленная (на балкон, лоджию)
	стена с дверью
	Лестница

План части 5 этажа, 1АК

h = 2.74

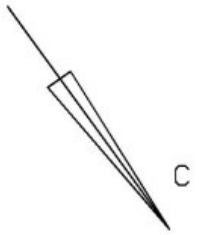

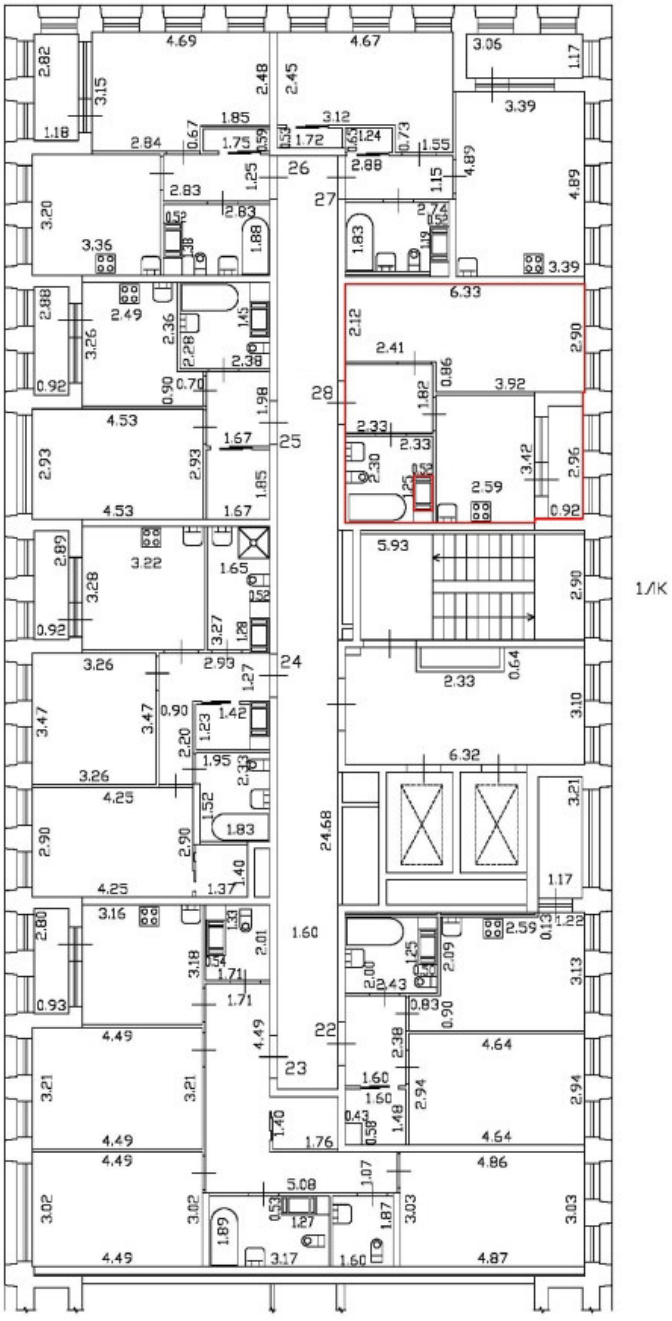

Масштаб 1:200	
Специальные условные знаки:	
	часть границы вновь образованного помещения
	стена с окном и дверью
	дверь остекленная (на балкон, лоджию)
	стена с дверью
	Лестница

План части 6 этажа, 1ЛК

h = 2.75

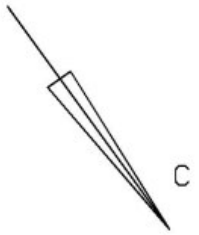

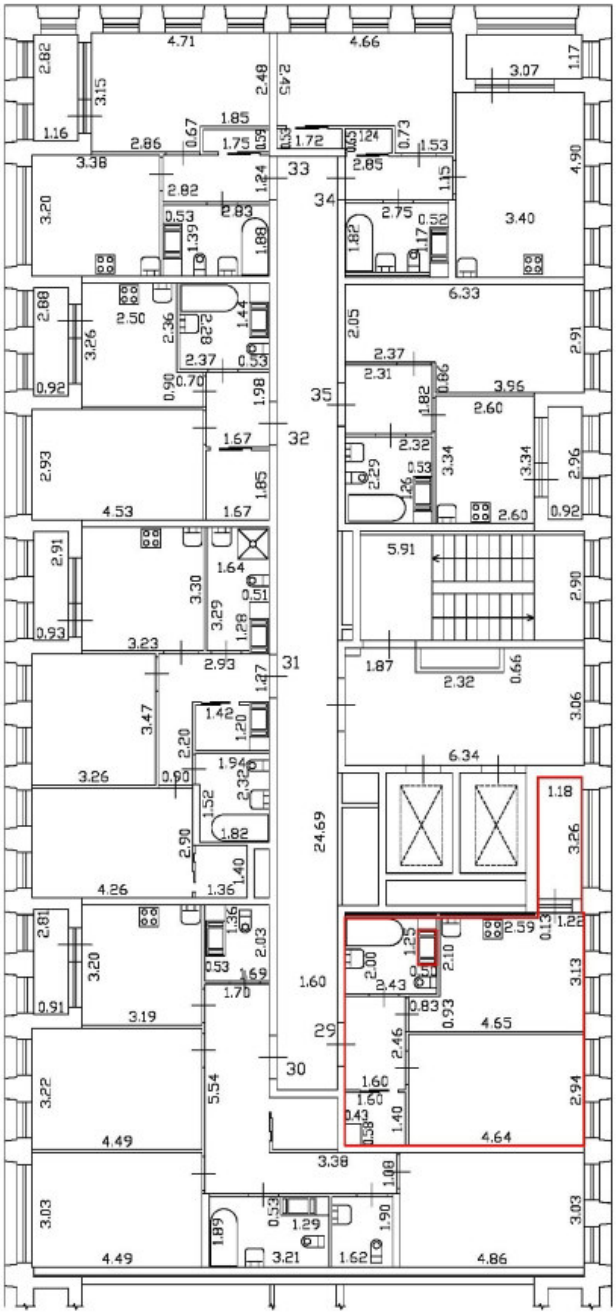

Масштаб 1:200	
Специальные условные знаки:	
	часть границы вновь образованного помещения
	стена с окном и дверью
	дверь остекленная (на балкон, лоджию)
	стена с дверью
	Лестница

План этажа (части этажа)

План части 6 этажа, 1ЛК

h = 2.75

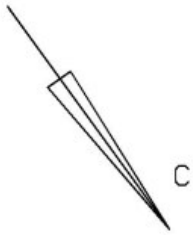

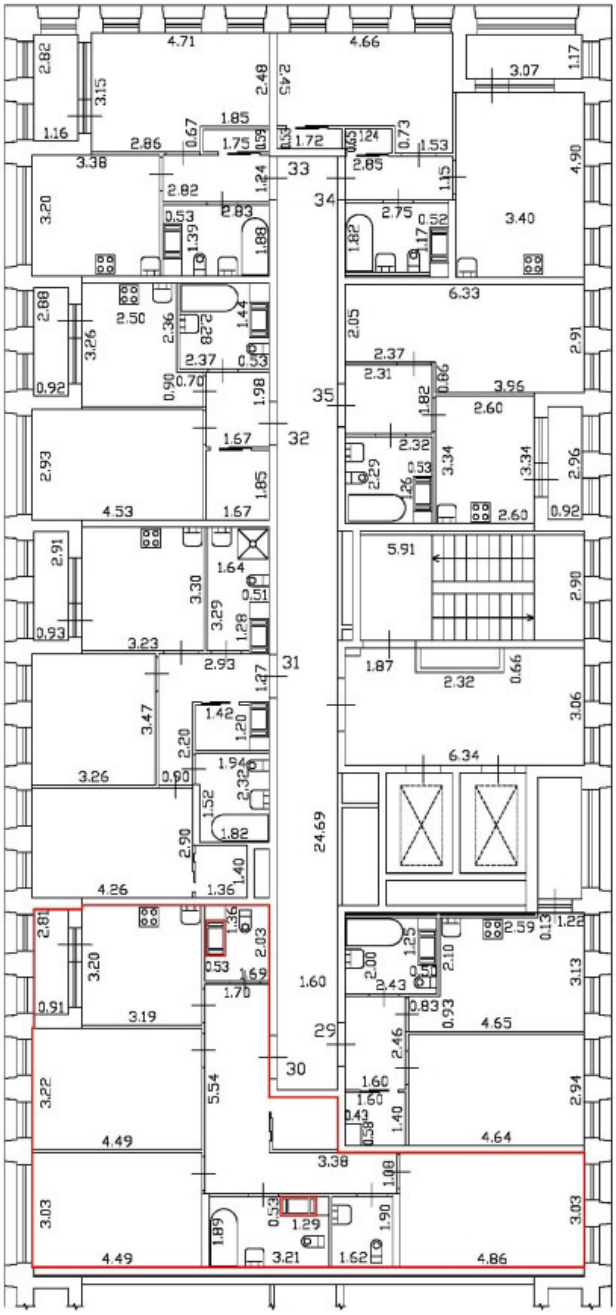

Масштаб 1:200	
Специальные условные знаки:	
	часть границы вновь образованного помещения
	стена с окном и дверью
	дверь остекленная (на балкон, лоджию)
	стена с дверью
	Лестница

План этажа (части этажа)

План части 6 этажа, 1ЛК

h = 2.75

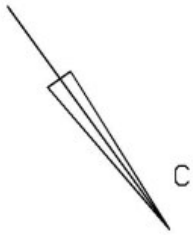

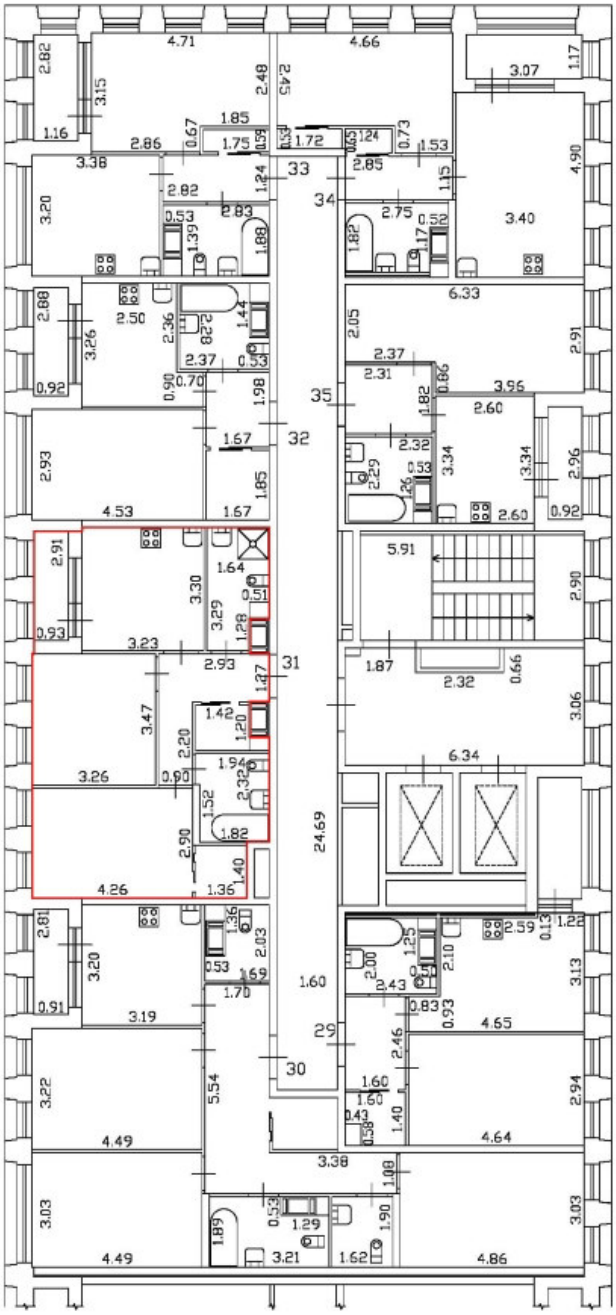

Масштаб 1:200	
Специальные условные знаки:	
	часть границы вновь образованного помещения
	стена с окном и дверью
	дверь остекленная (на балкон, лоджию)
	стена с дверью
	Лестница

План этажа (части этажа)

План части 6 этажа, 1ЛК

h = 2.75

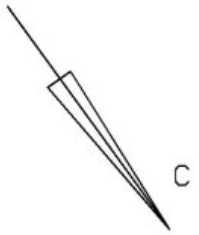

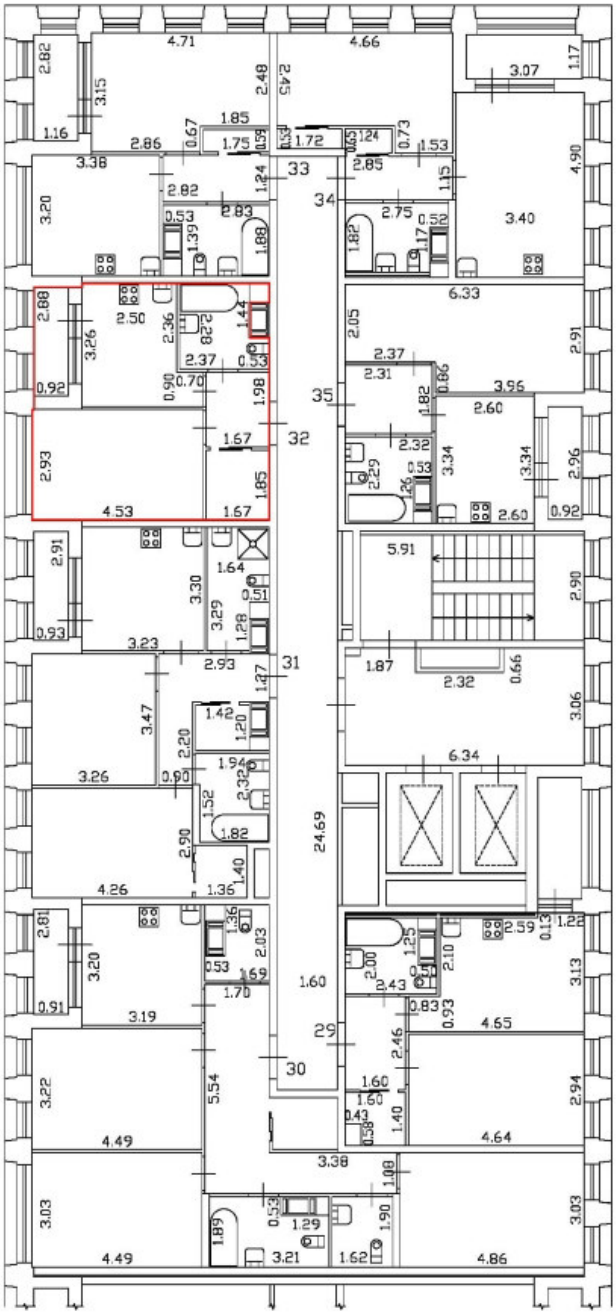

Масштаб 1:200

Специальные условные знаки:

	часть границы вновь образованного помещения
	стена с окном и дверью
	дверь остекленная (на балкон, лоджию)
	стена с дверью
	Лестница

План этажа (части этажа)

План части 6 этажа, 1ЛК

h = 2.75

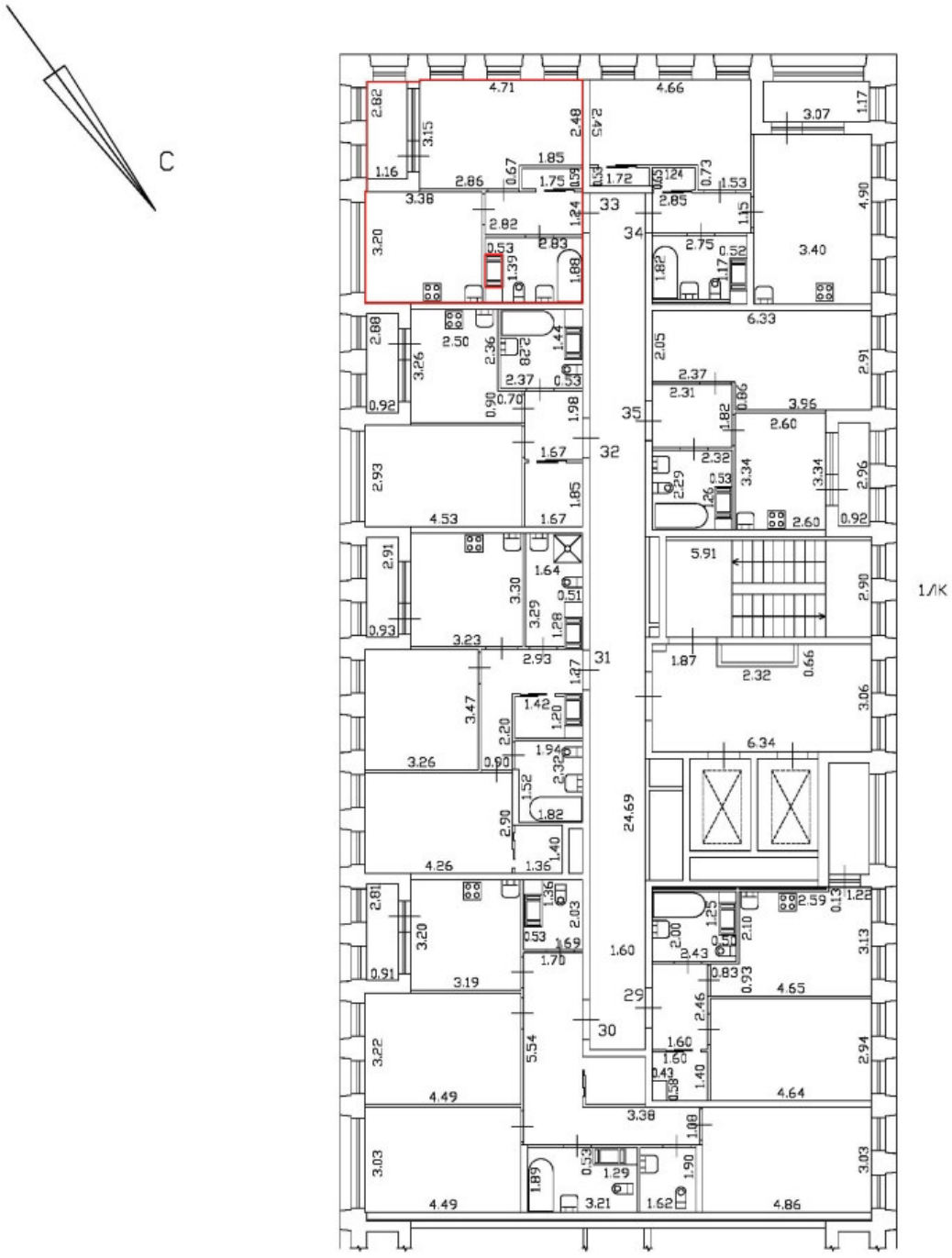

Масштаб 1:200	
Специальные условные знаки:	
	часть границы вновь образованного помещения
	стена с окном и дверью
	дверь остекленная (на балкон, лоджию)
	стена с дверью
	Лестница

План части 6 этажа, 1ЛК

h = 2.75

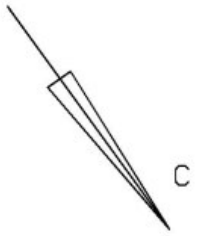

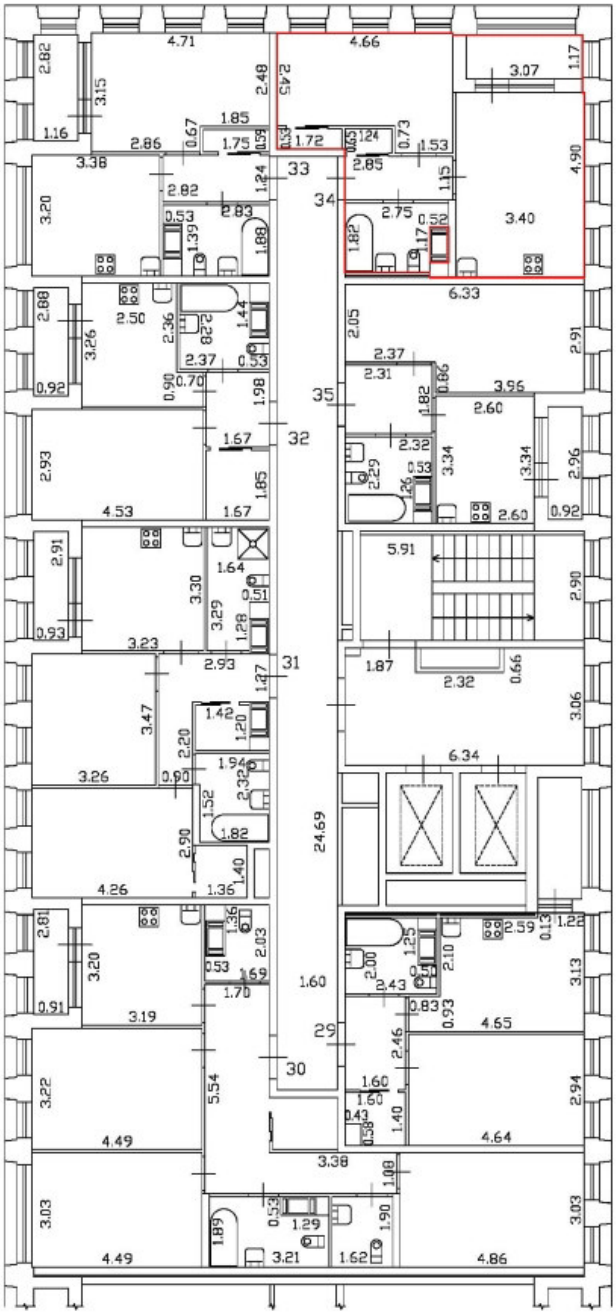

Масштаб 1:200	
Специальные условные знаки:	
	часть границы вновь образованного помещения
	стена с окном и дверью
	дверь остекленная (на балкон, лоджию)
	стена с дверью
	Лестница

План этажа (части этажа)

План части 6 этажа, 1ЛК

h = 2.75

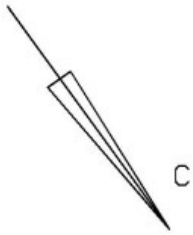

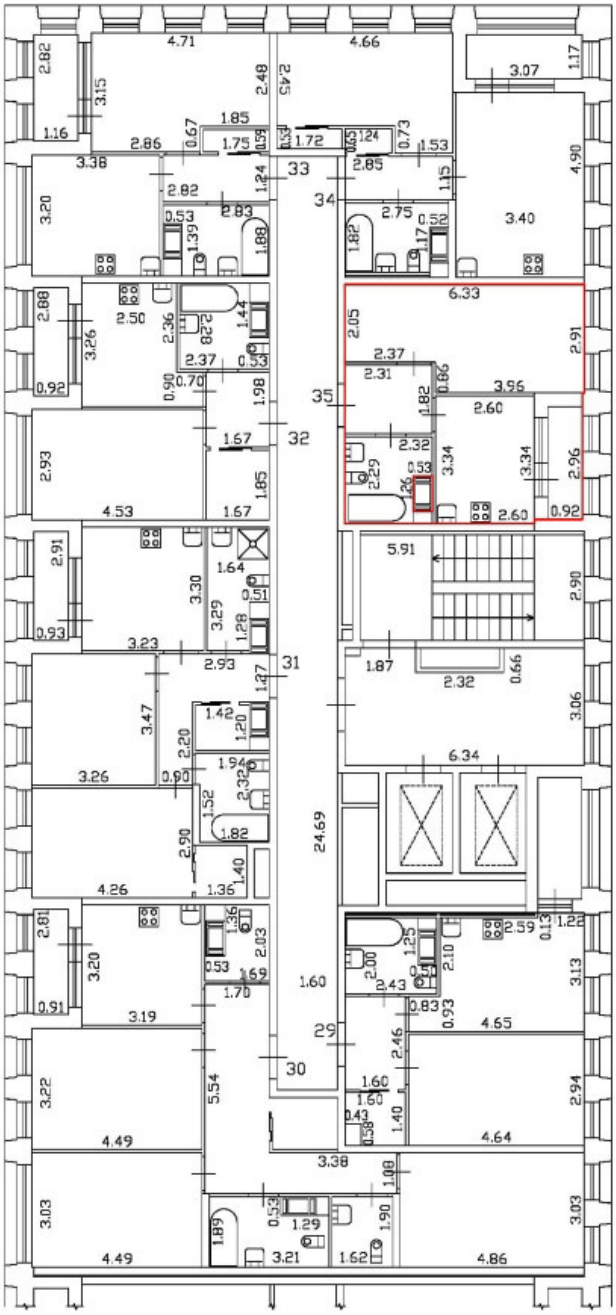

Масштаб 1:200

Специальные условные знаки:

	часть границы вновь образованного помещения
	стена с окном и дверью
	дверь остекленная (на балкон, лоджию)
	стена с дверью
	Лестница

План этажа (части этажа)

План части 7 этажа, 1ЛК

h = 2.75

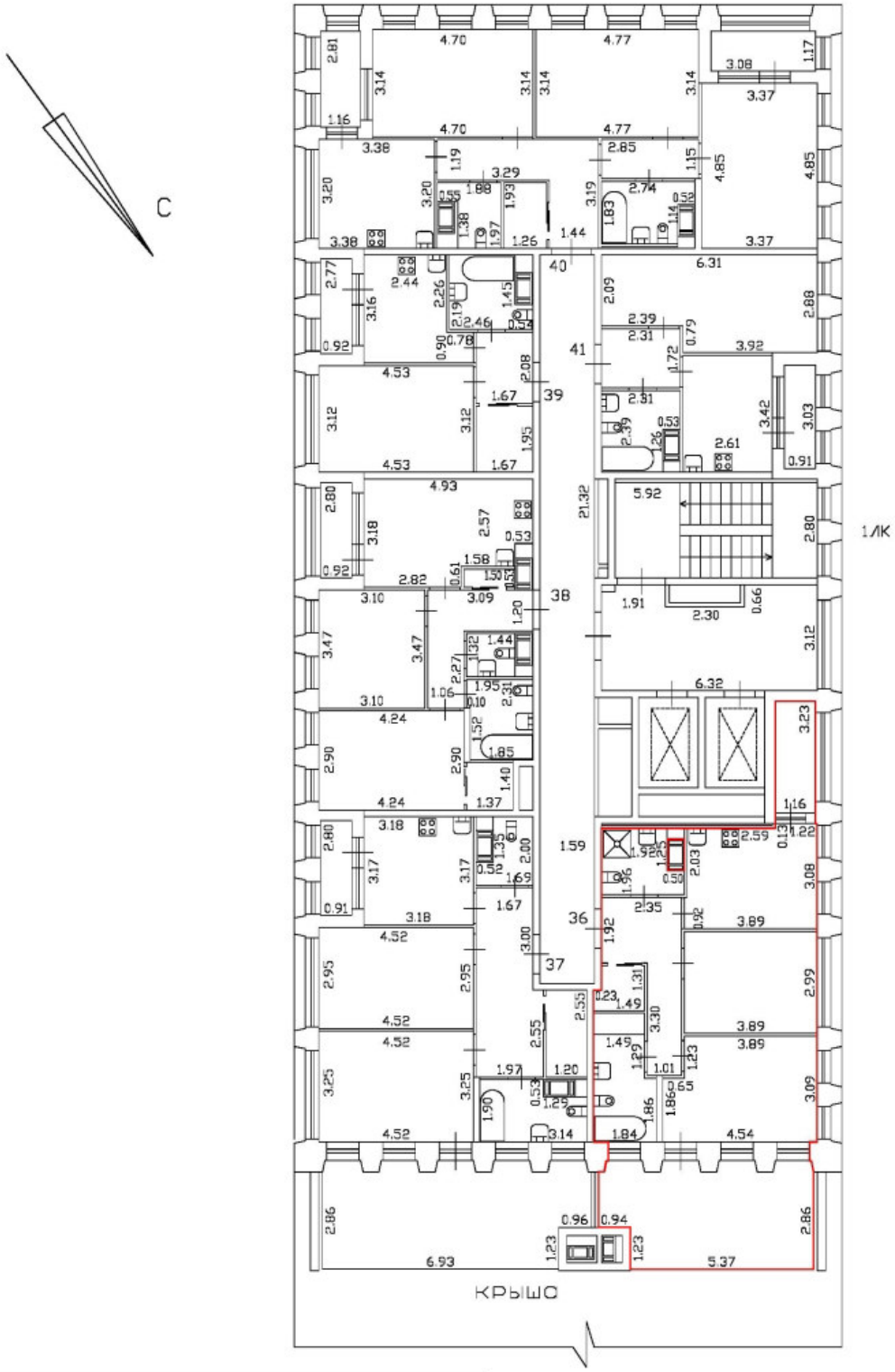

Масштаб 1:200

Специальные условные знаки:

	часть границы вновь образованного помещения
	стена с окном и дверью
	дверь остекленная (на балкон, лоджию)
	стена с дверью
	Лестница

План этажа (части этажа)

План части 7 этажа, 1ЛК

h = 2.75

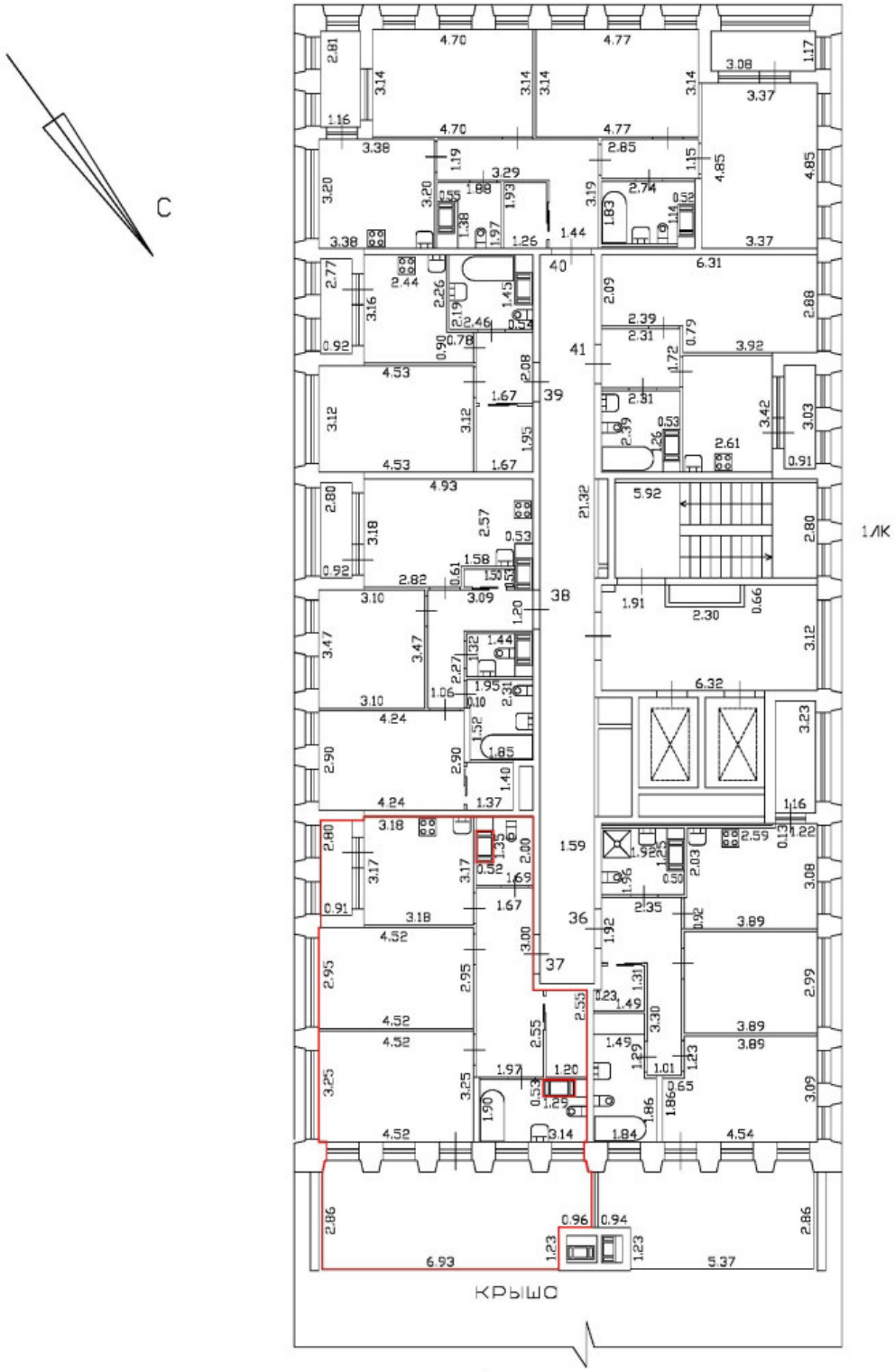

Масштаб 1:200

Специальные условные знаки:

	часть границы вновь образованного помещения
	стена с окном и дверью
	дверь остекленная (на балкон, лоджию)
	стена с дверью
	Лестница

План этажа (части этажа)

План части 7 этажа, 1ЛК

h = 2.75

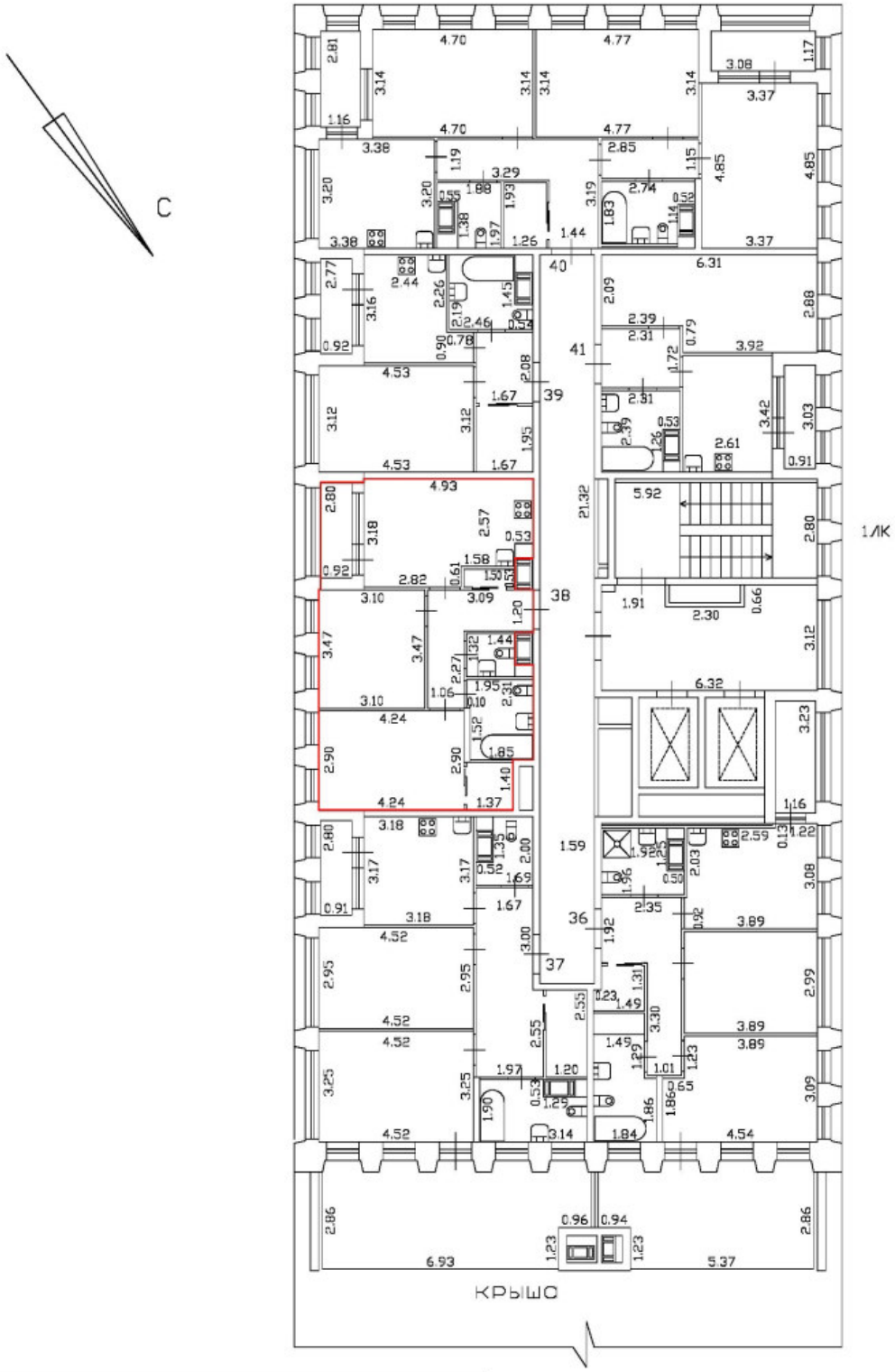

Масштаб 1:200

Специальные условные знаки:

	часть границы вновь образованного помещения
	стена с окном и дверью
	дверь остекленная (на балкон, лоджию)
	стена с дверью
	Лестница

План этажа (части этажа)

План части 7 этажа, 1ЛК

h = 2.75

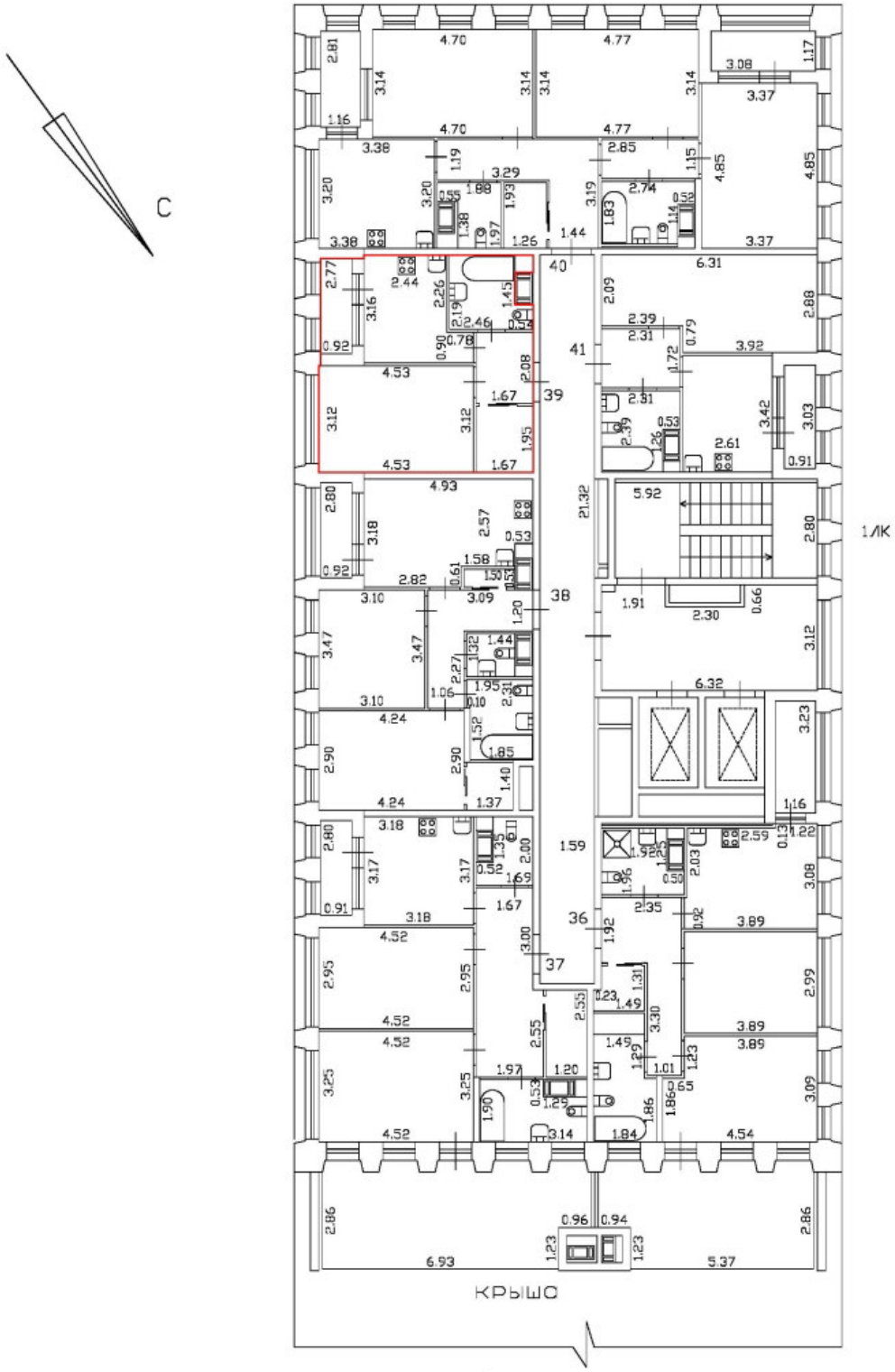

Масштаб 1:200

Специальные условные знаки:

	часть границы вновь образованного помещения
	стена с окном и дверью
	дверь остекленная (на балкон, лоджию)
	стена с дверью
	Лестница

План этажа (части этажа)

План части 7 этажа, 1ЛК

h = 2.75

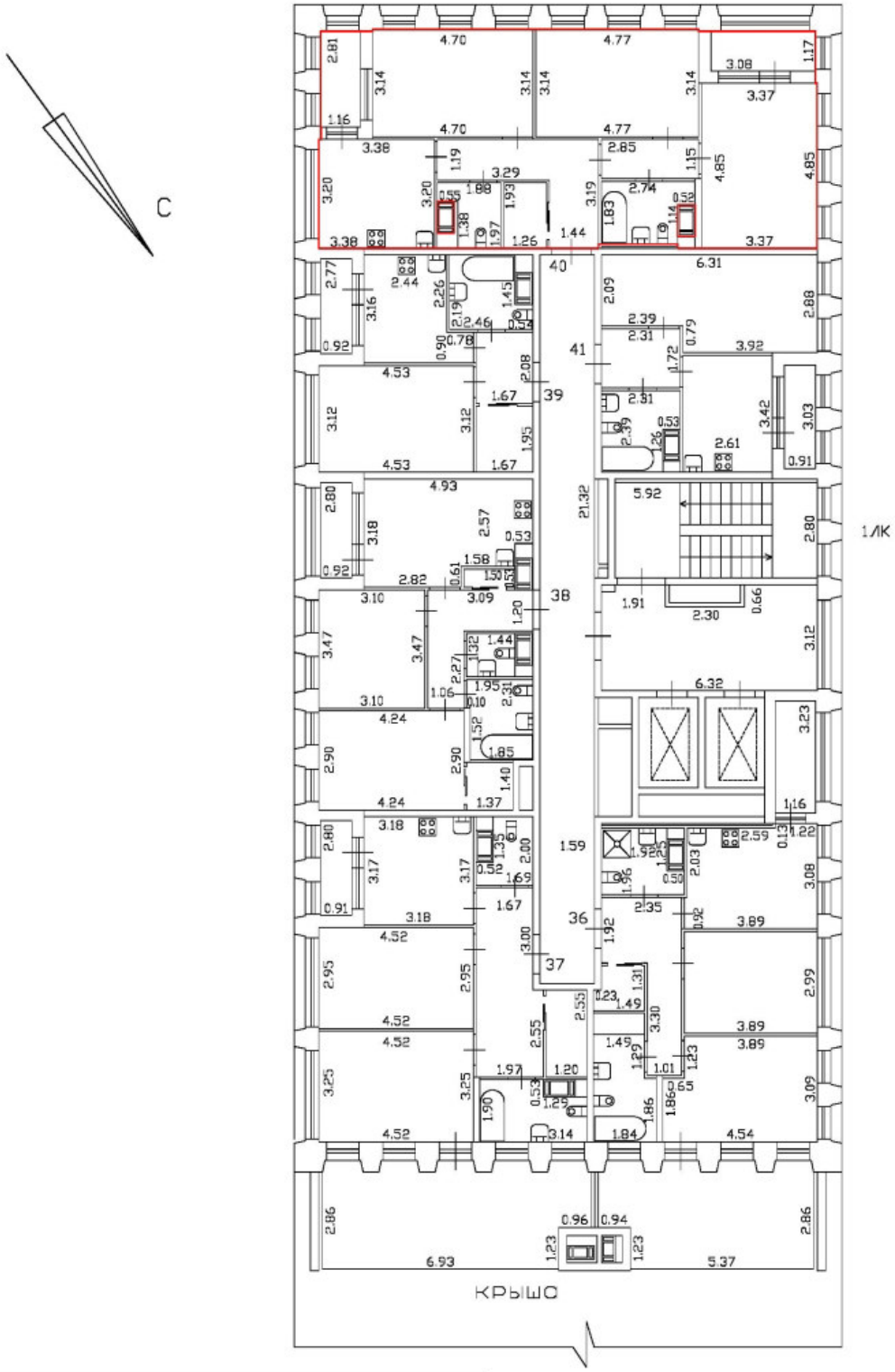

Масштаб 1:200

Специальные условные знаки:

	часть границы вновь образованного помещения
	стена с окном и дверью
	дверь остекленная (на балкон, лоджию)
	стена с дверью
	Лестница

План этажа (части этажа)

План части 7 этажа, 1ЛК

h = 2.75

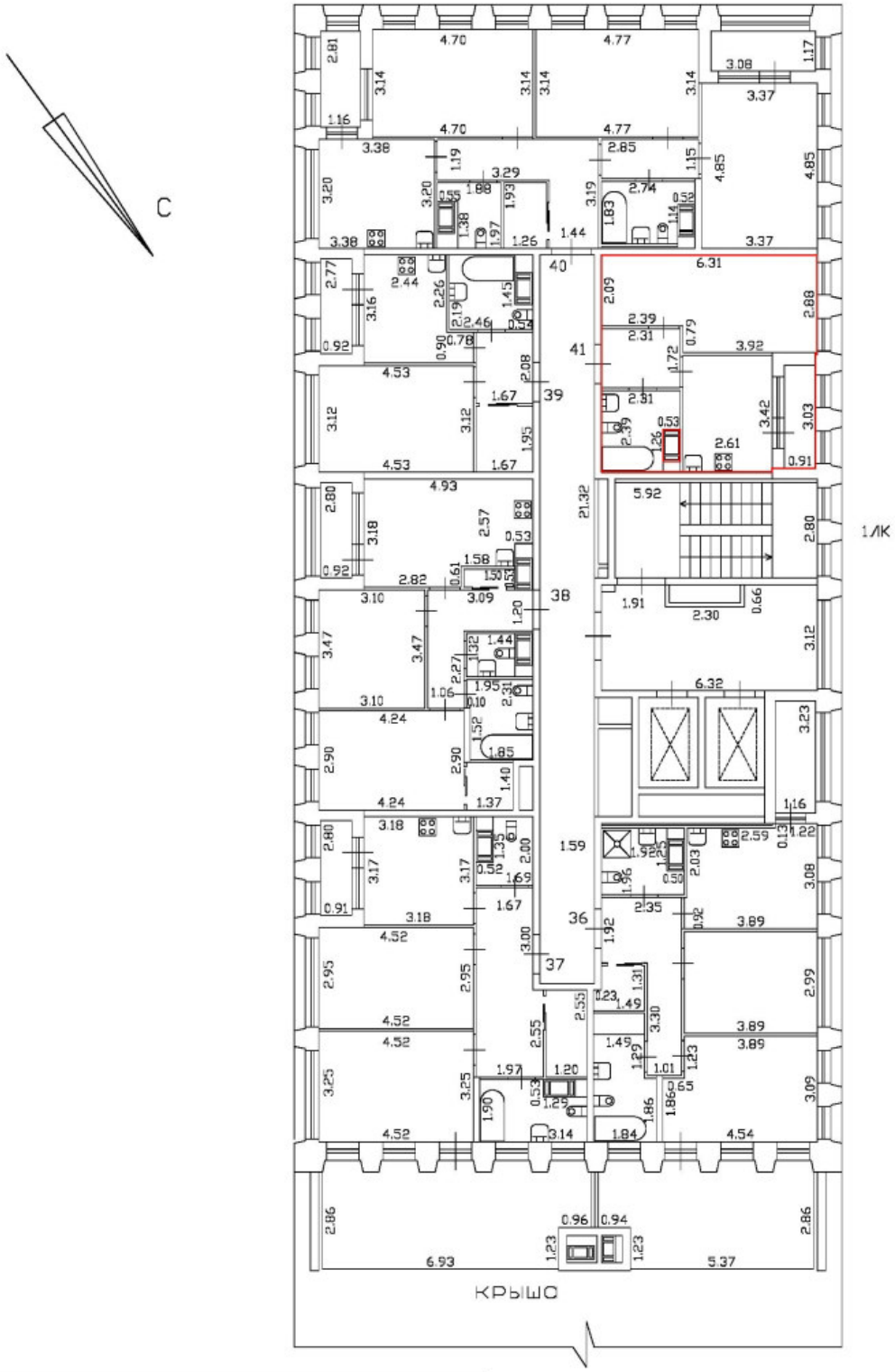

Масштаб 1:200

Специальные условные знаки:

	часть границы вновь образованного помещения
	стена с окном и дверью
	дверь остекленная (на балкон, лоджию)
	стена с дверью
	Лестница

План этажа (части этажа)

План части 8 этажа, 1ЛК

h = 2,75

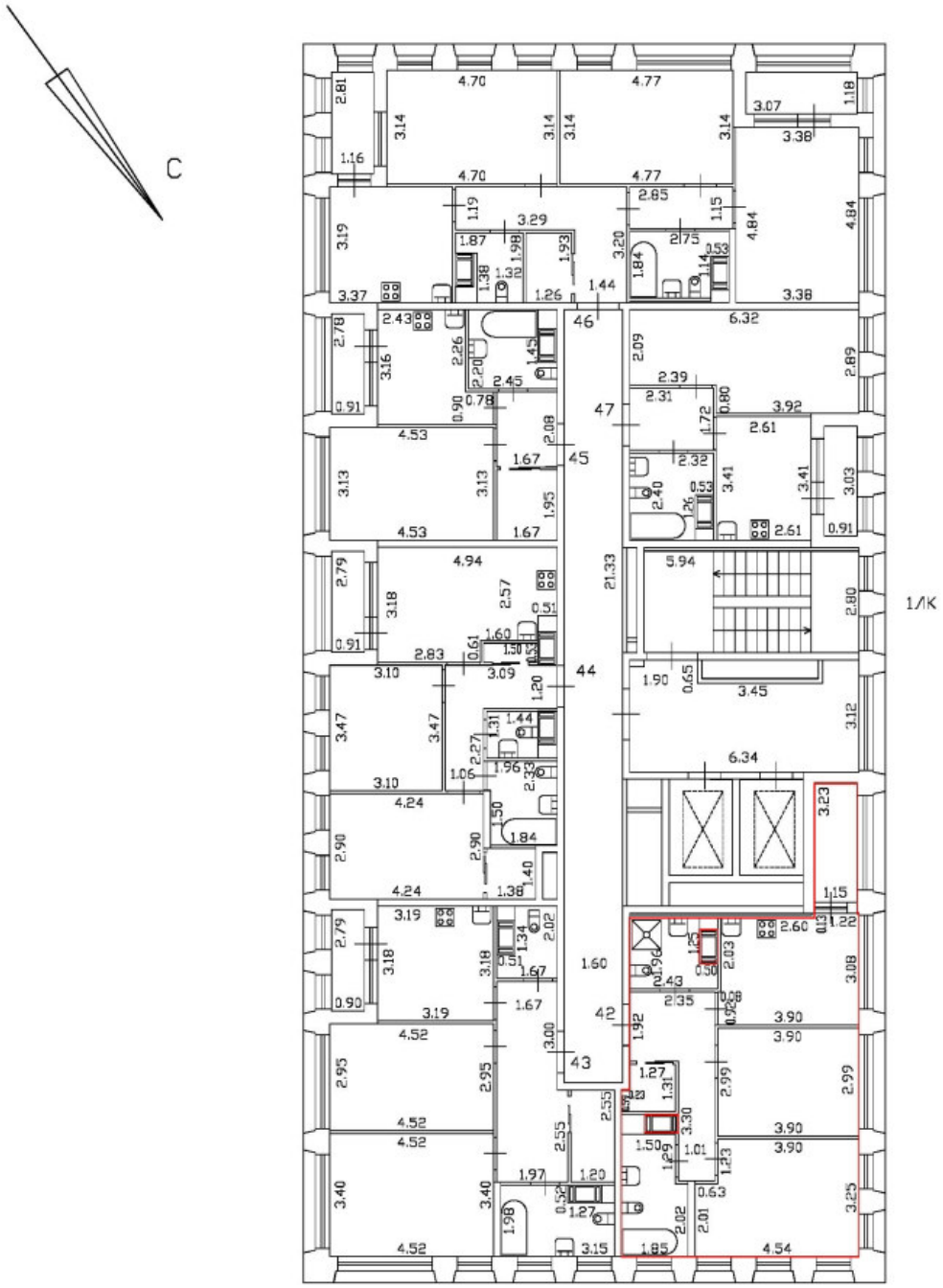

Масштаб 1:200

Специальные условные знаки:

	часть границы вновь образованного помещения
	стена с окном и дверью
	дверь остекленная (на балкон, лоджию)
	стена с дверью
	Лестница

План этажа (части этажа)

План части 8 этажа, 1ЛК

h = 2,75

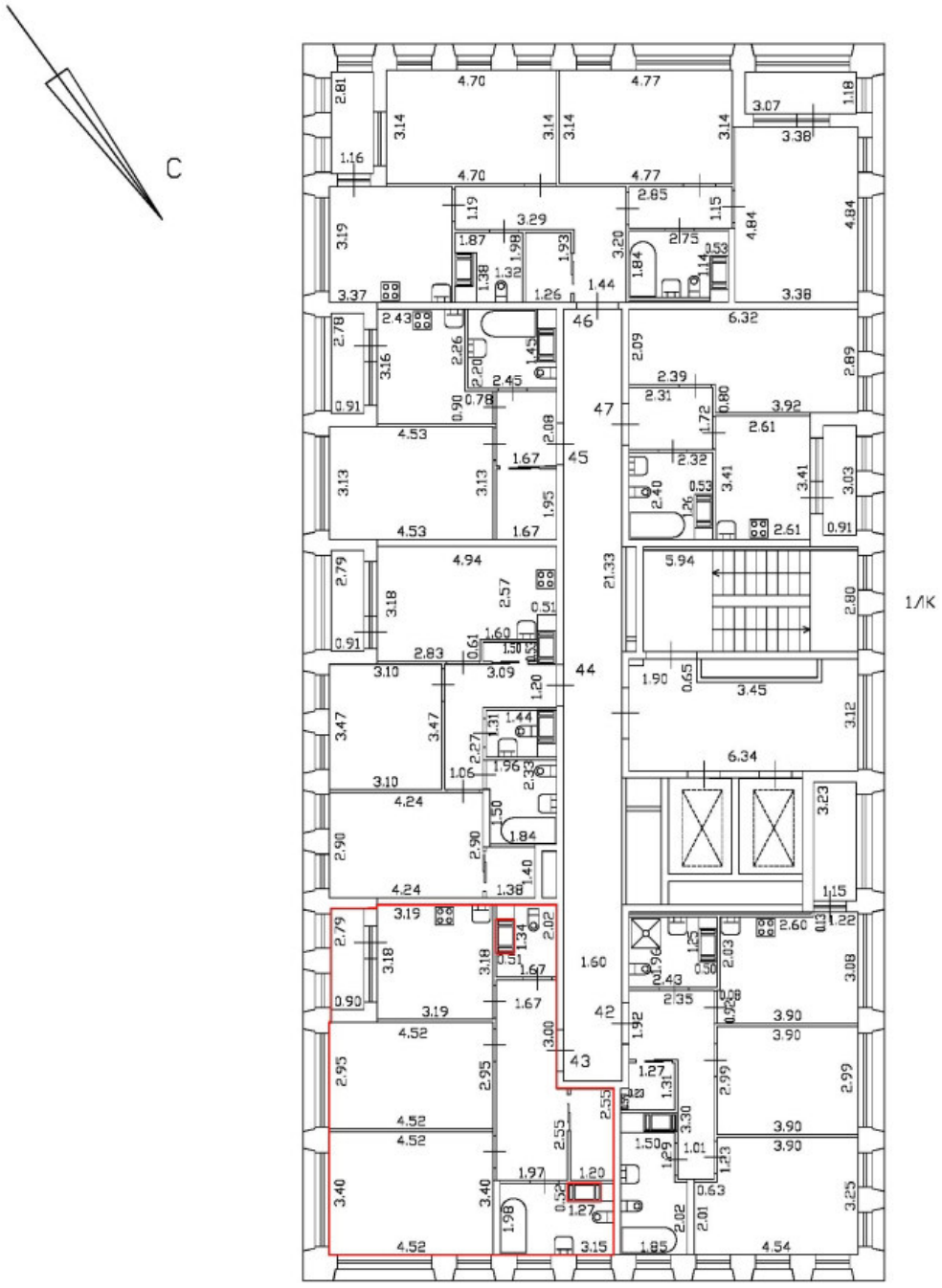

Масштаб 1:200

Специальные условные знаки:

	часть границы вновь образованного помещения
	стена с окном и дверью
	дверь остекленная (на балкон, лоджию)
	стена с дверью
	Лестница

План этажа (части этажа)

План части 8 этажа, 1ЛК

h = 2,75

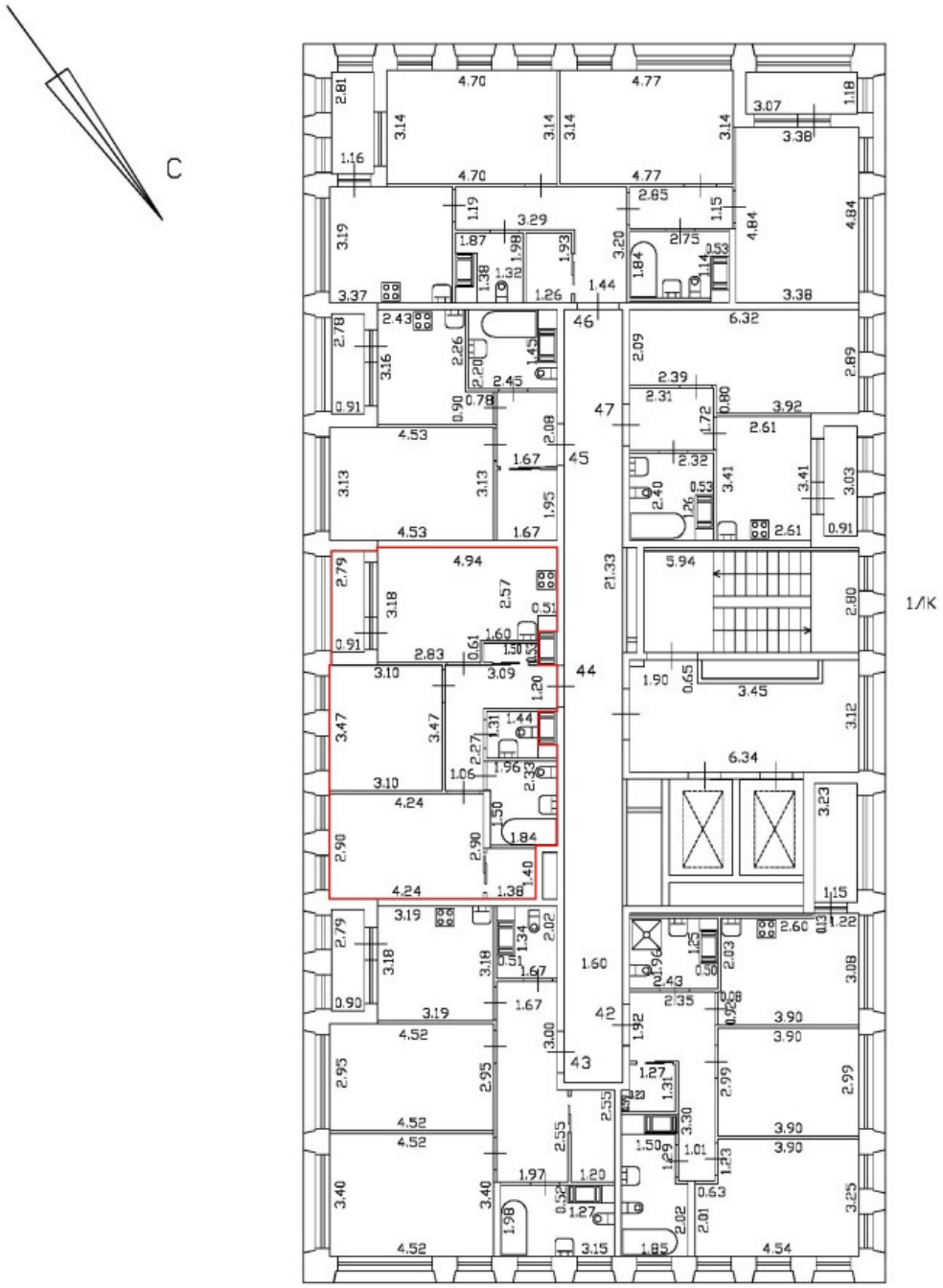

Масштаб 1:200

Специальные условные знаки:

	часть границы вновь образованного помещения
	стена с окном и дверью
	дверь остекленная (на балкон, лоджию)
	стена с дверью
	Лестница

План части 8 этажа, 1ЛК

h = 2,75

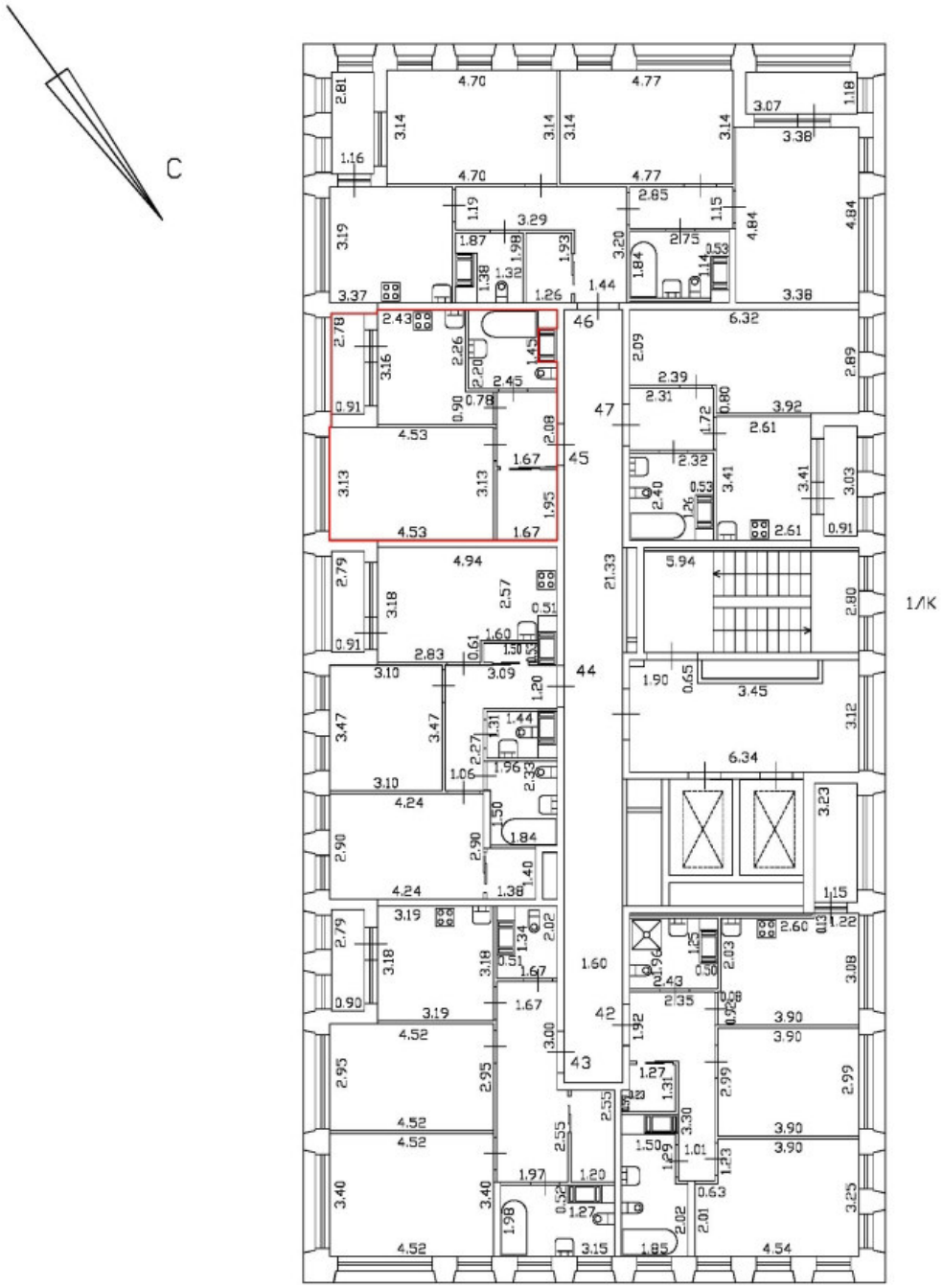

Масштаб 1:200	
Специальные условные знаки:	
	часть границы вновь образованного помещения
	стена с окном и дверью
	дверь остекленная (на балкон, лоджию)
	стена с дверью
	Лестница

План этажа (части этажа)

План части 8 этажа, 1ЛК

h = 2,75

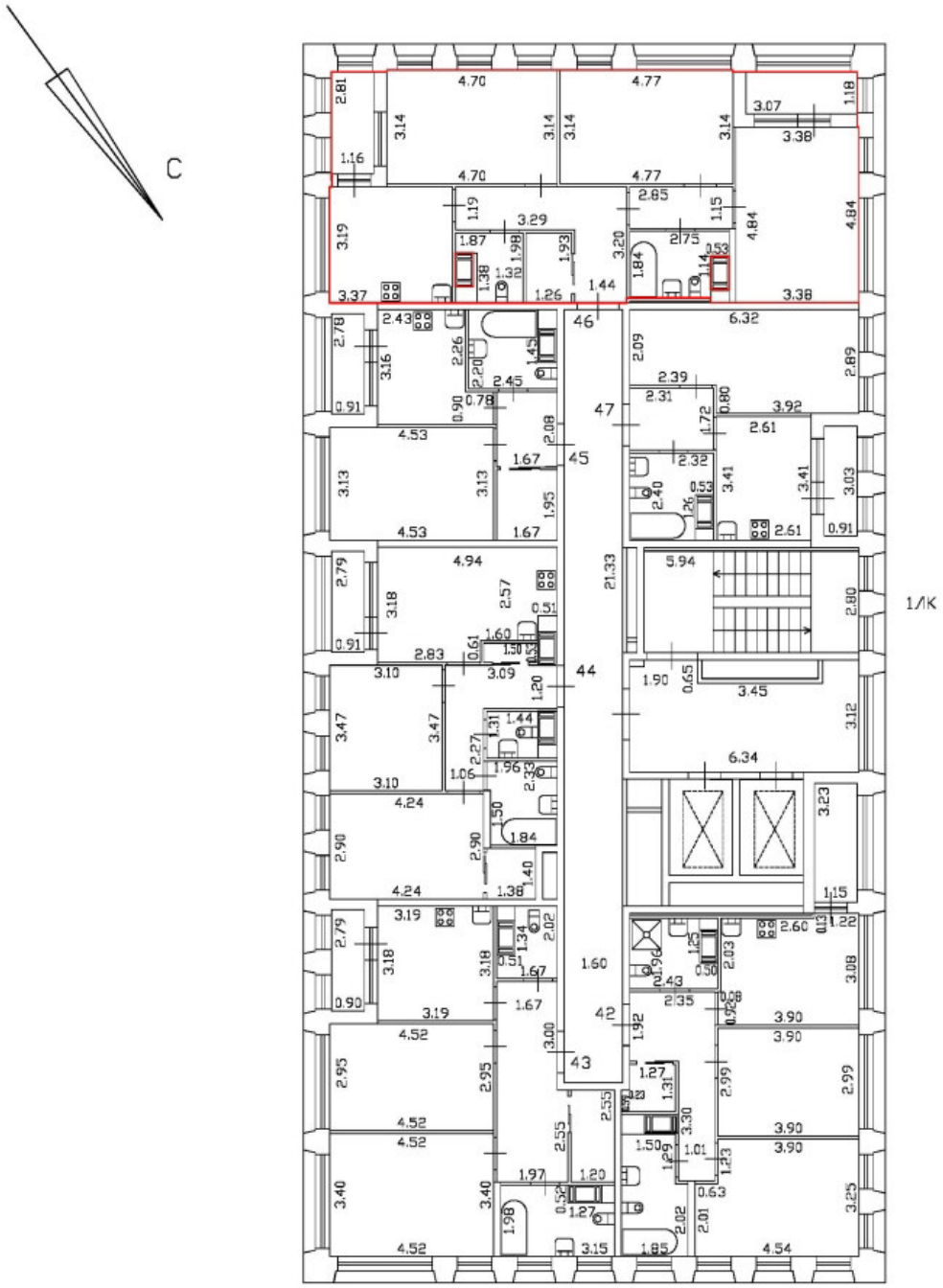

Масштаб 1:200

Специальные условные знаки:

	часть границы вновь образованного помещения
	стена с окном и дверью
	дверь остекленная (на балкон, лоджию)
	стена с дверью
	Лестница

План части 8 этажа, 1ЛК

h = 2,75

С

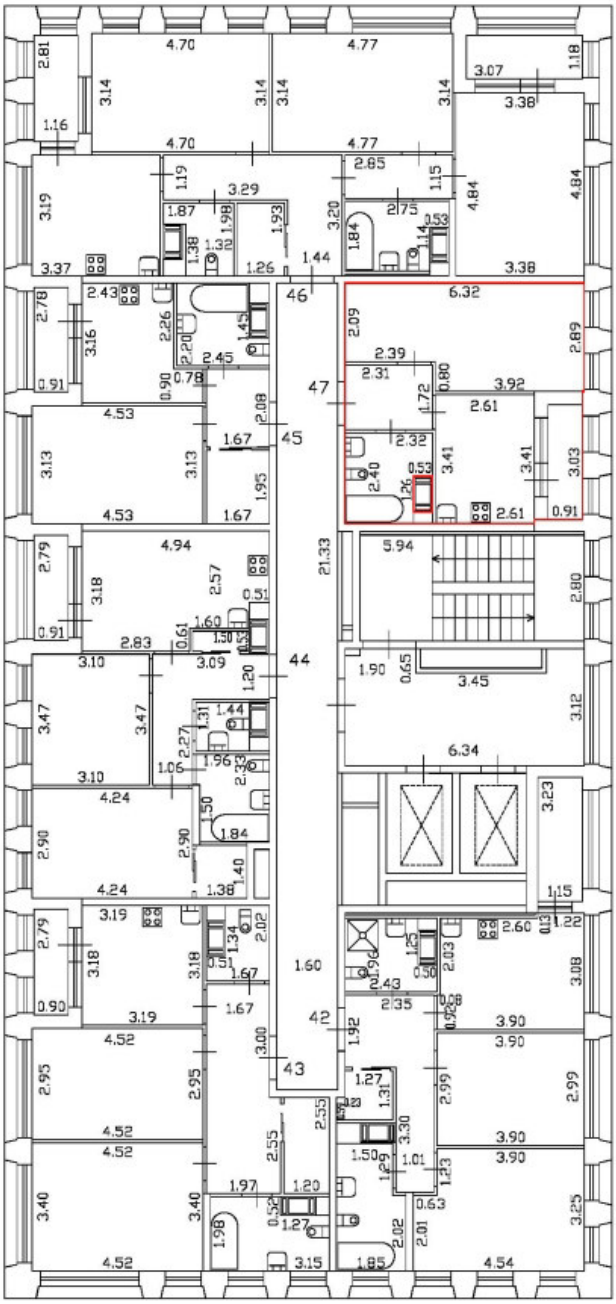

Масштаб 1:200	
Специальные условные знаки:	
	часть границы вновь образованного помещения
	стена с окном и дверью
	дверь остекленная (на балкон, лоджию)
	стена с дверью
	Лестница

План этажа (части этажа)

План части 9 этажа, 1ЛК

h = 2,75

С

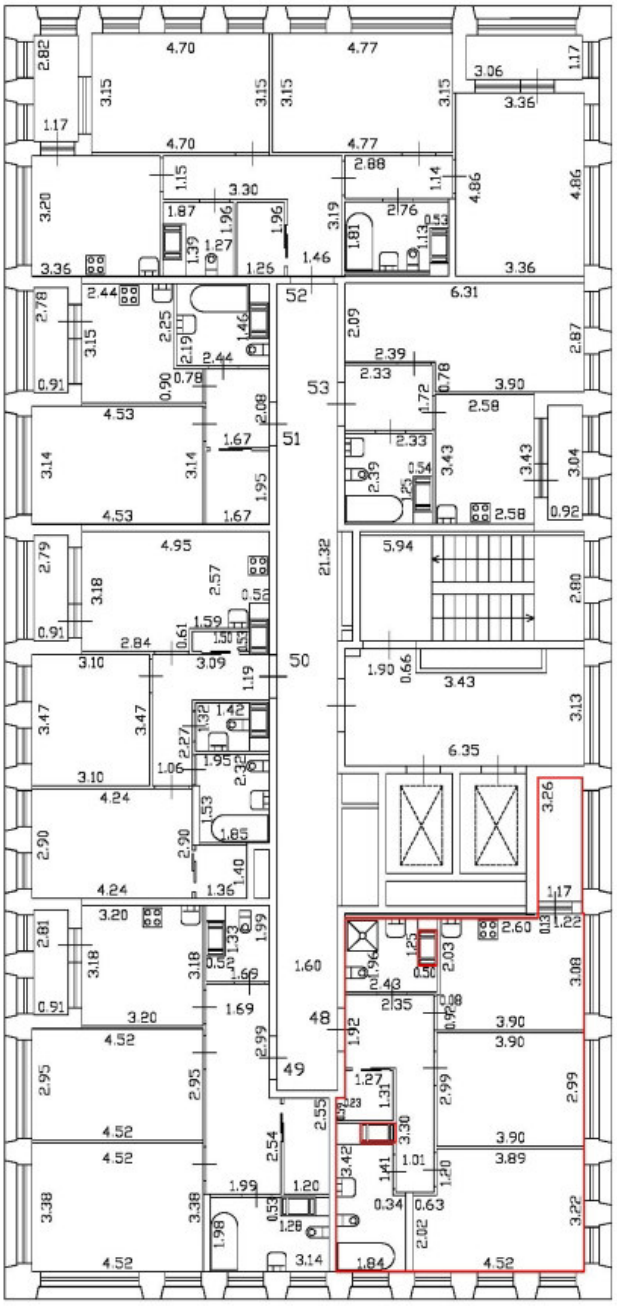

Масштаб 1:200

Специальные условные знаки:

	часть границы вновь образованного помещения
	стена с окном и дверью
	дверь остекленная (на балкон, лоджию)
	стена с дверью
	Лестница

План этажа (части этажа)

План части 9 этажа, 1ЛК

h = 2,75

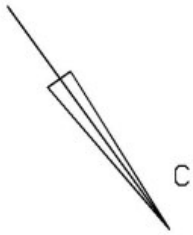

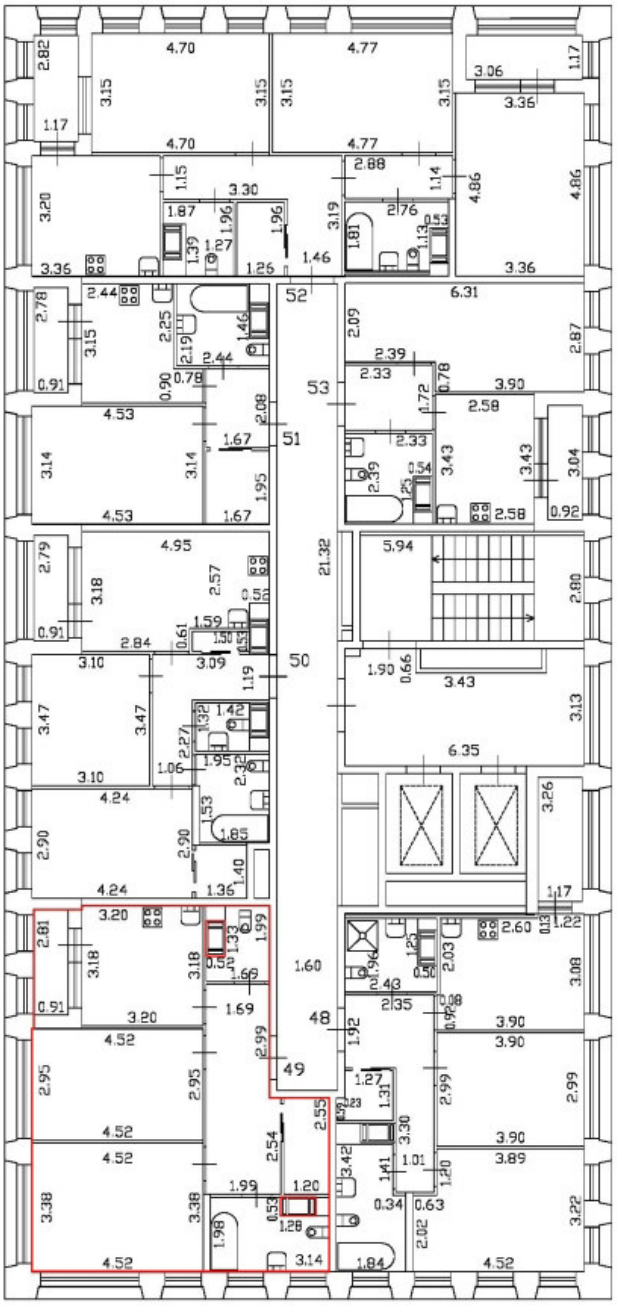

Масштаб 1:200

Специальные условные знаки:

	часть границы вновь образованного помещения
	стена с окном и дверью
	дверь остекленная (на балкон, лоджию)
	стена с дверью
	Лестница

План этажа (части этажа)

План части 9 этажа, 1ЛК

h = 2,75

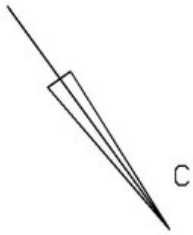

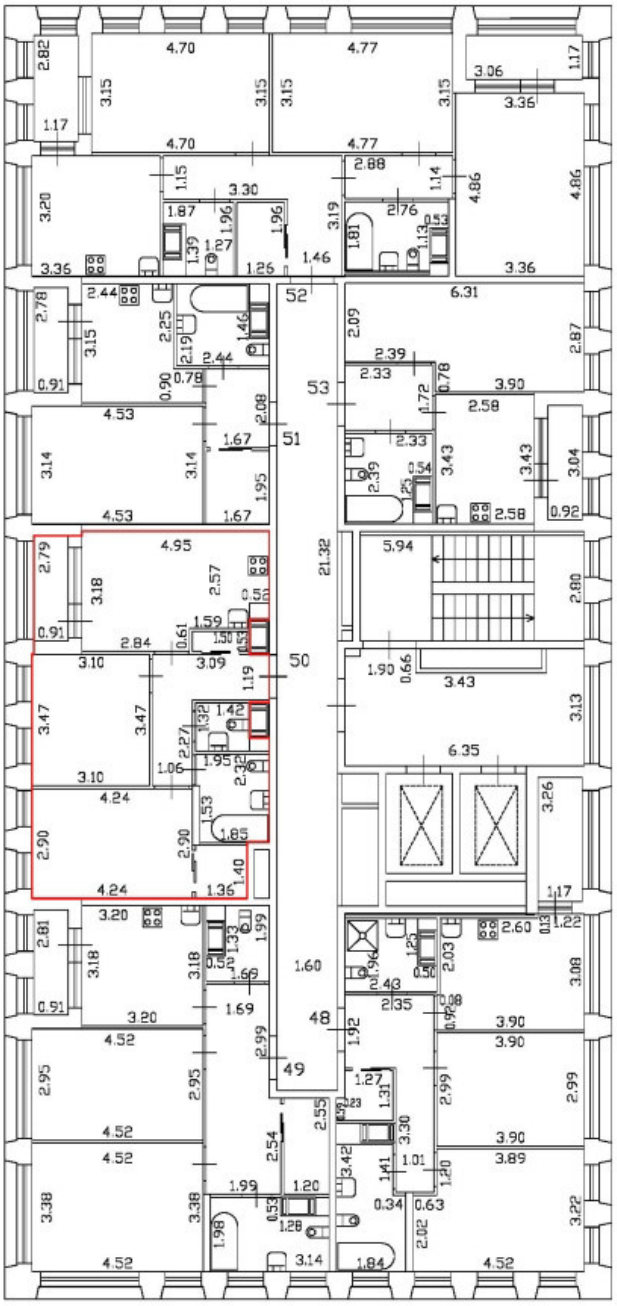

Масштаб 1:200

Специальные условные знаки:

	часть границы вновь образованного помещения
	стена с окном и дверью
	дверь остекленная (на балкон, лоджию)
	стена с дверью
	Лестница

План части 9 этажа, 1ЛК

h = 2,75

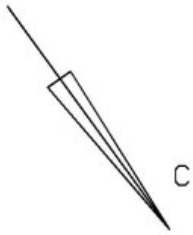

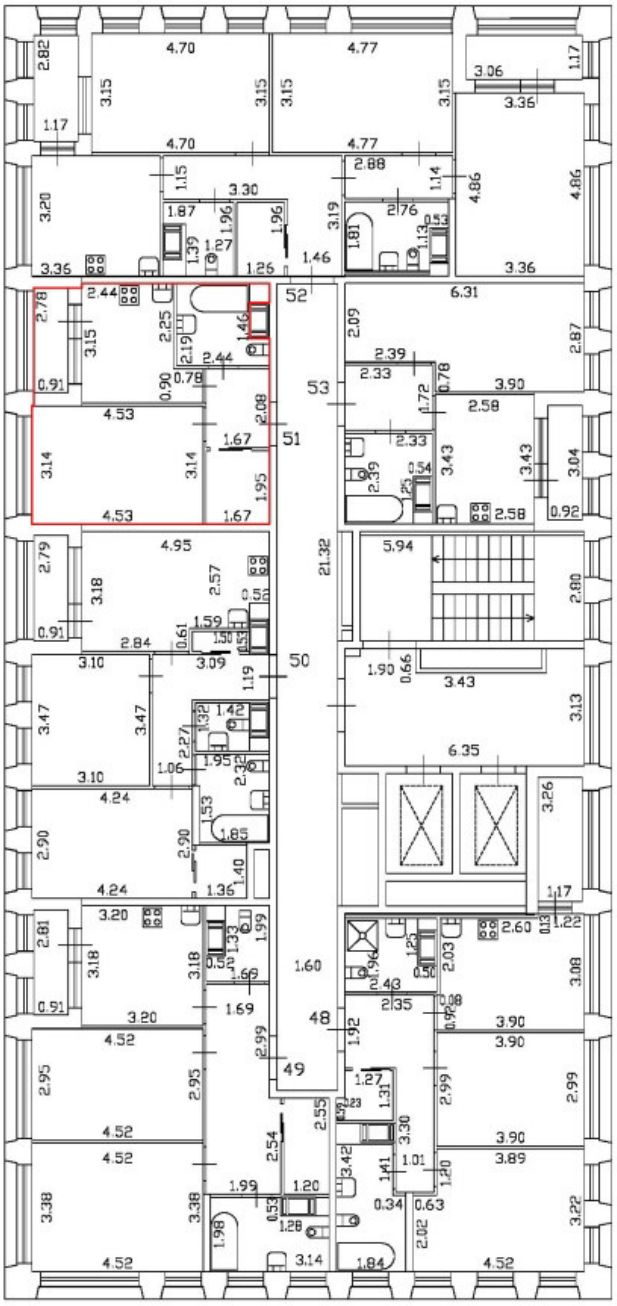

Масштаб 1:200	
Специальные условные знаки:	
	часть границы вновь образованного помещения
	стена с окном и дверью
	дверь остекленная (на балкон, лоджию)
	стена с дверью
	Лестница

План этажа (части этажа)

План части 9 этажа, 1ЛК

h = 2,75

С

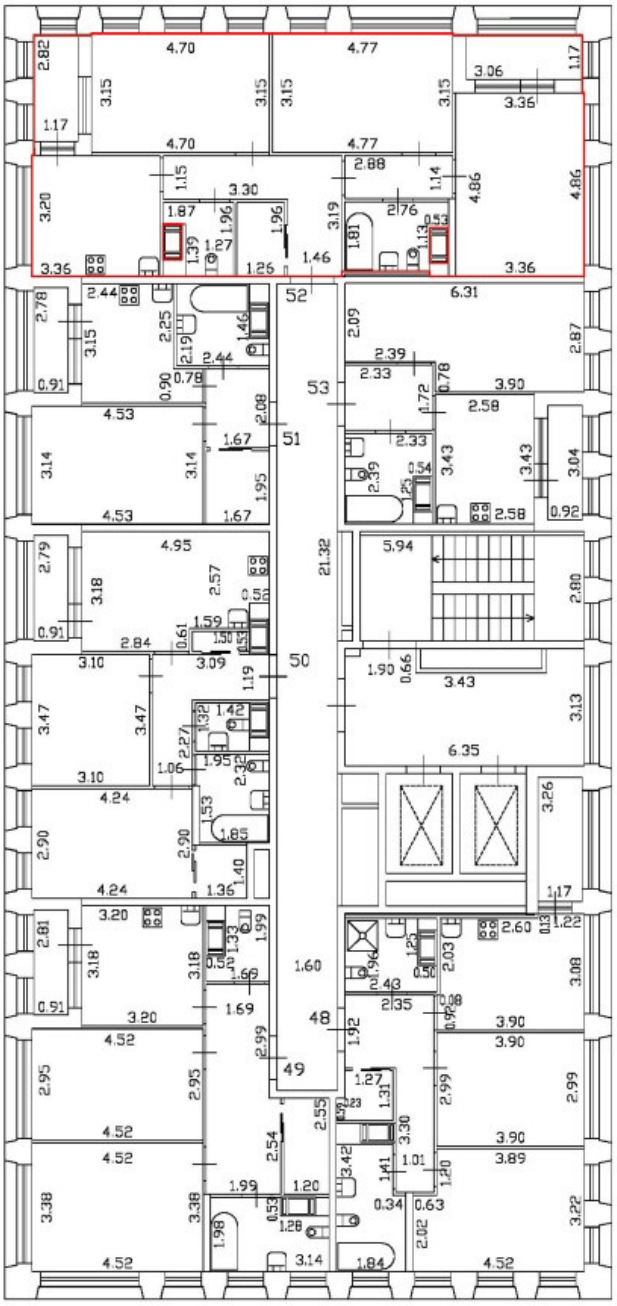

Масштаб 1:200

Специальные условные знаки:

	часть границы вновь образованного помещения
	стена с окном и дверью
	дверь остекленная (на балкон, лоджию)
	стена с дверью
	Лестница

План части 9 этажа, 1ЛК

h = 2,75

С

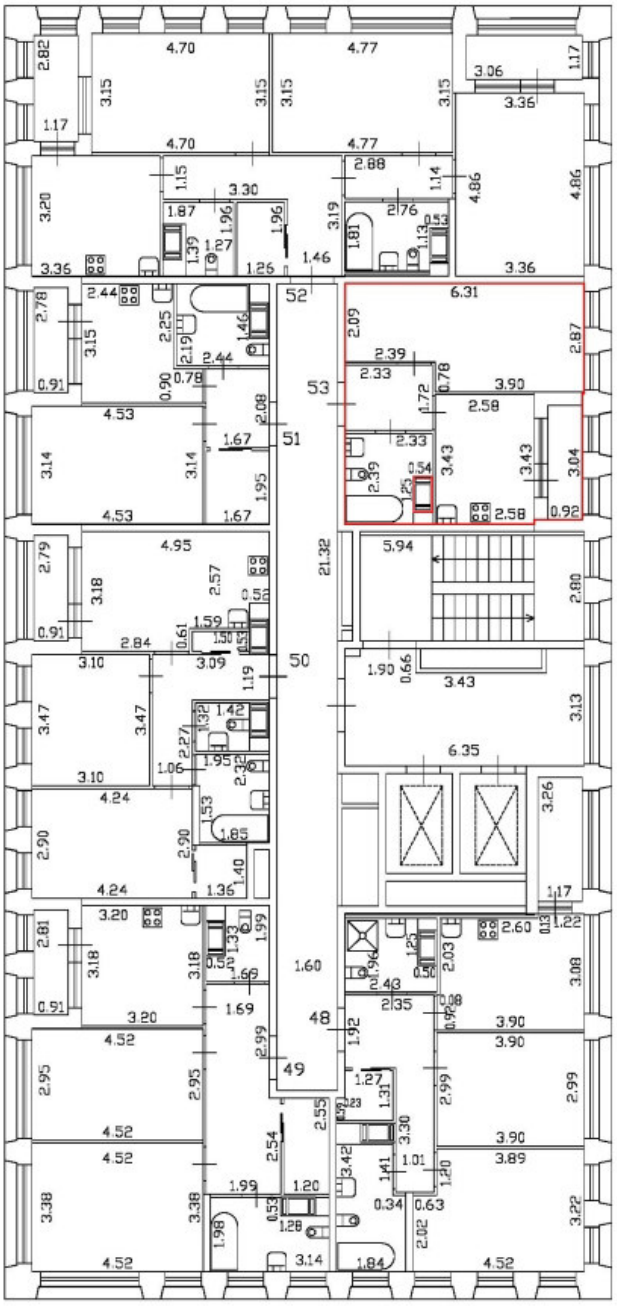

Масштаб 1:200

Специальные условные знаки:

	часть границы вновь образованного помещения
	стена с окном и дверью
	дверь остекленная (на балкон, лоджию)
	стена с дверью
	Лестница

План этажа (части этажа)

План части 10 этажа, 1ЛК

h = 2,75

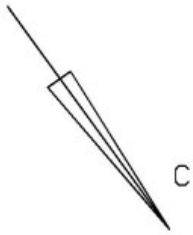

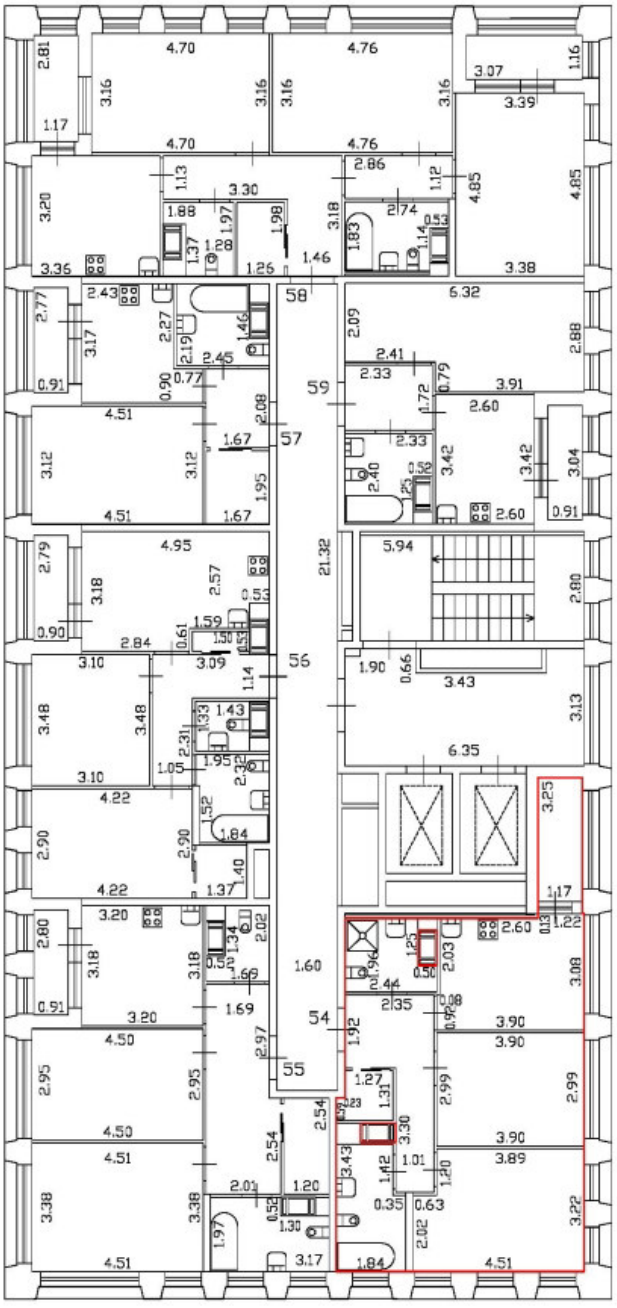

Масштаб 1:200

Специальные условные знаки:

	часть границы вновь образованного помещения
	стена с окном и дверью
	дверь остекленная (на балкон, лоджию)
	стена с дверью
	Лестница

План этажа (части этажа)

План части 10 этажа, 1ЛК

h = 2,75

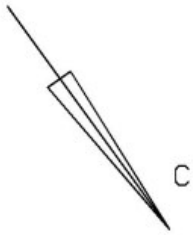

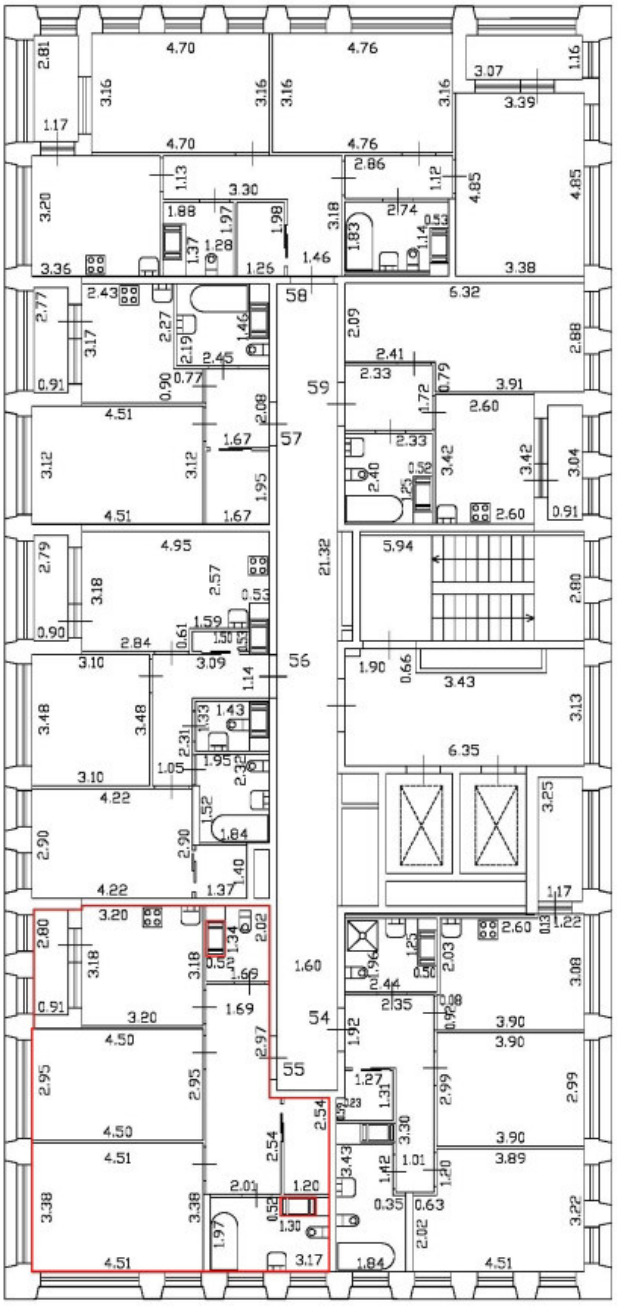

Масштаб 1:200	
Специальные условные знаки:	
	часть границы вновь образованного помещения
	стена с окном и дверью
	дверь остекленная (на балкон, лоджию)
	стена с дверью
	Лестница

План этажа (части этажа)

План части 10 этажа, 1ЛК

h = 2,75

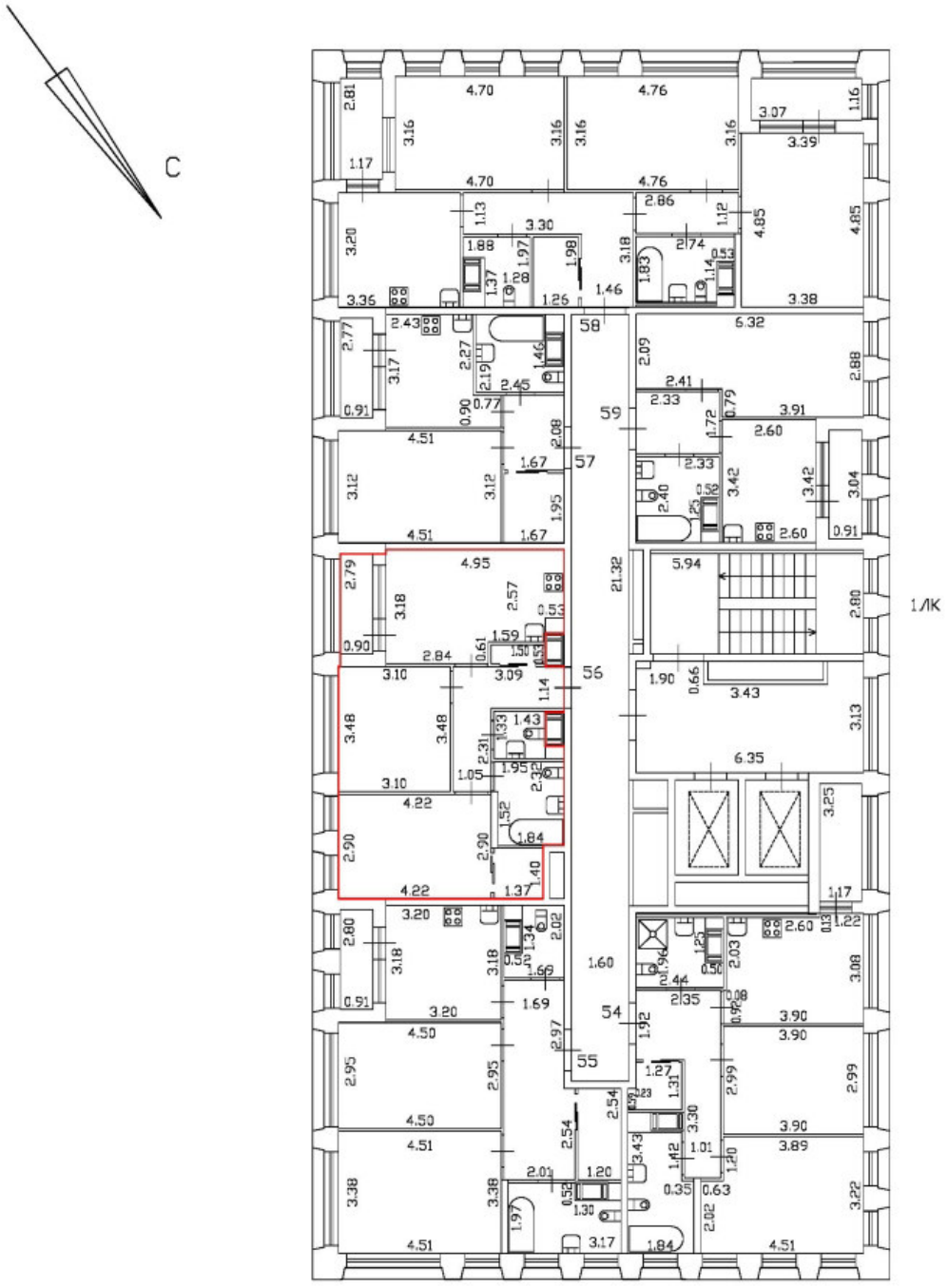

Масштаб 1:200	
Специальные условные знаки:	
	часть границы вновь образованного помещения
	стена с окном и дверью
	дверь остекленная (на балкон, лоджию)
	стена с дверью
	Лестница

План этажа (части этажа)

План части 10 этажа, 1ЛК

h = 2,75

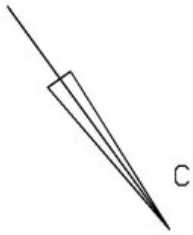

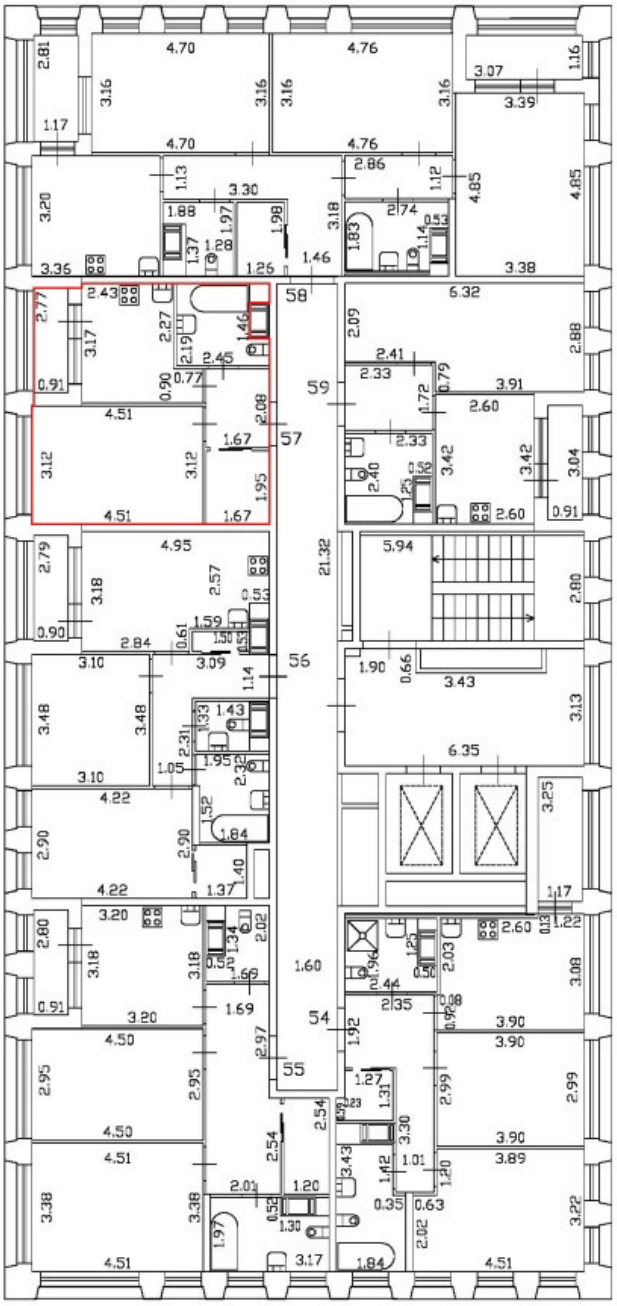

Масштаб 1:200

Специальные условные знаки:

	часть границы вновь образованного помещения
	стена с окном и дверью
	дверь остекленная (на балкон, лоджию)
	стена с дверью
	Лестница

План этажа (части этажа)

План части 10 этажа, 1ЛК

h = 2,75

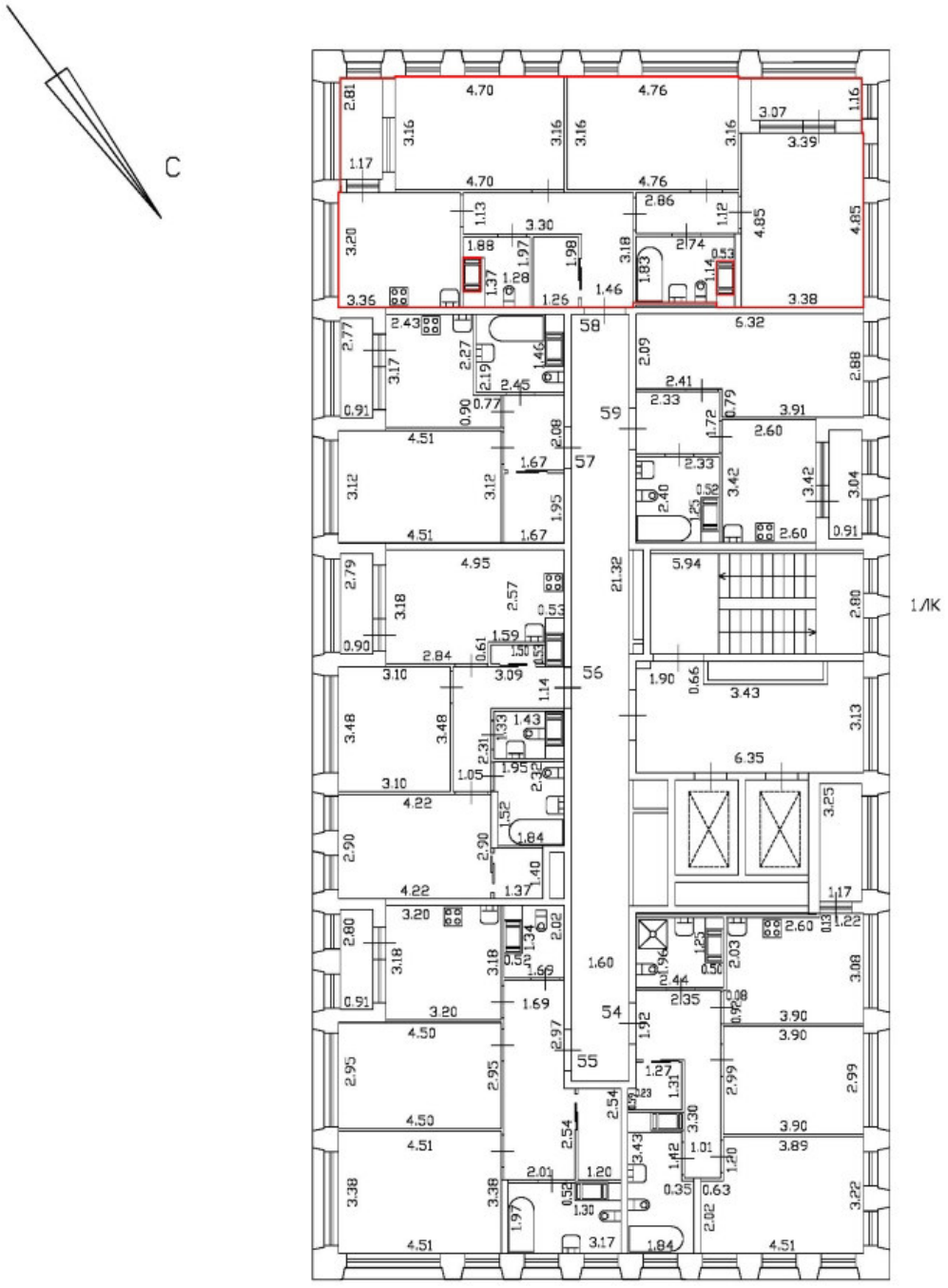

Масштаб 1:200	
Специальные условные знаки:	
	часть границы вновь образованного помещения
	стена с окном и дверью
	дверь остекленная (на балкон, лоджию)
	стена с дверью
	Лестница

План этажа (части этажа)

План части 10 этажа, 1ЛК

h = 2,75

С

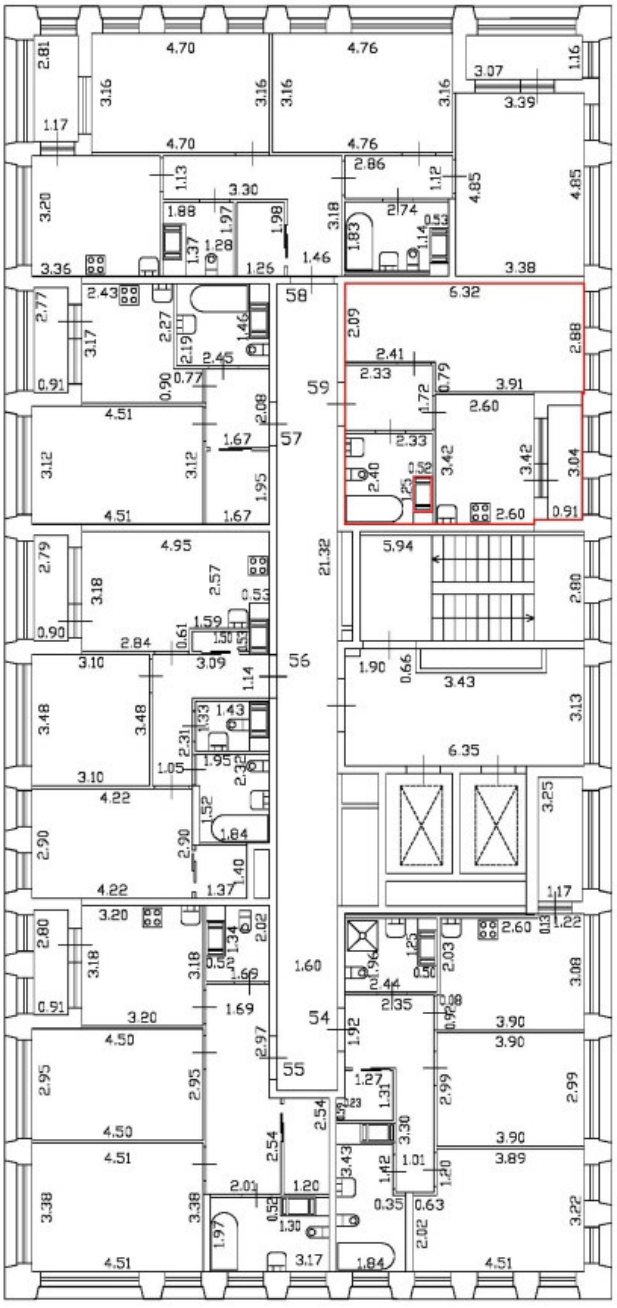

Масштаб 1:200

Специальные условные знаки:

	часть границы вновь образованного помещения
	стена с окном и дверью
	дверь остекленная (на балкон, лоджию)
	стена с дверью
	Лестница

План этажа (части этажа)

План части 11 этажа, 1ЛК

h = 2,75

С

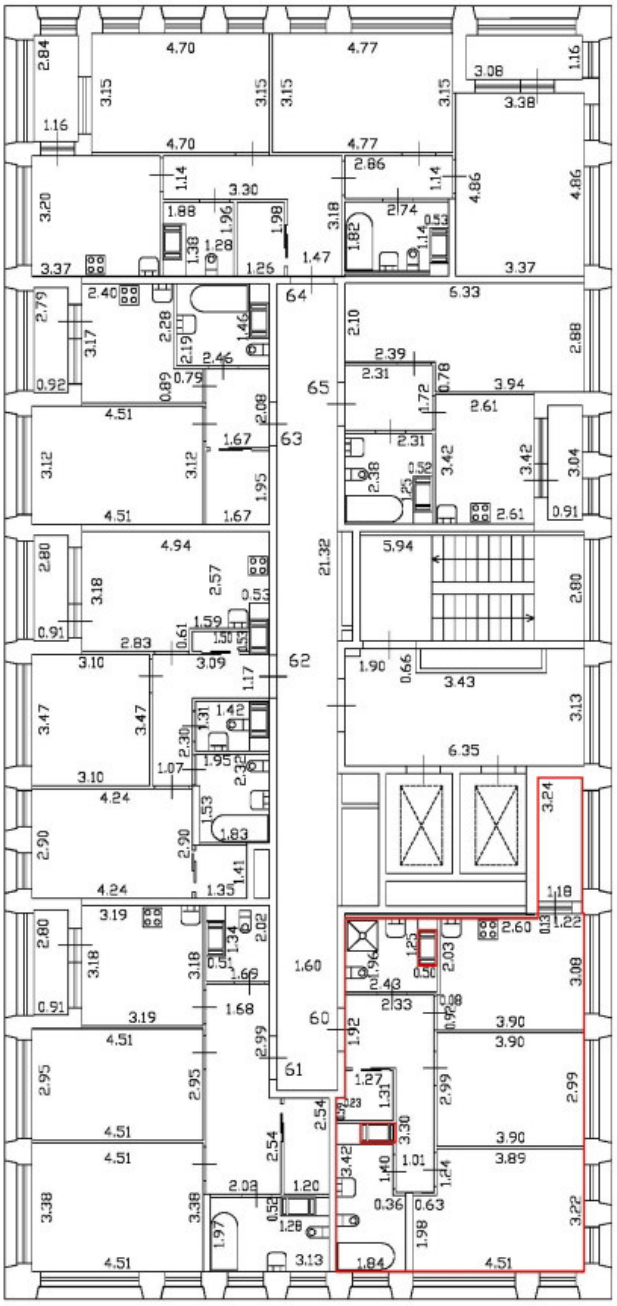

Масштаб 1:200

Специальные условные знаки:

	часть границы вновь образованного помещения
	стена с окном и дверью
	дверь остекленная (на балкон, лоджию)
	стена с дверью
	Лестница

План этажа (части этажа)

План части 11 этажа, 1ЛК

h = 2,75

С

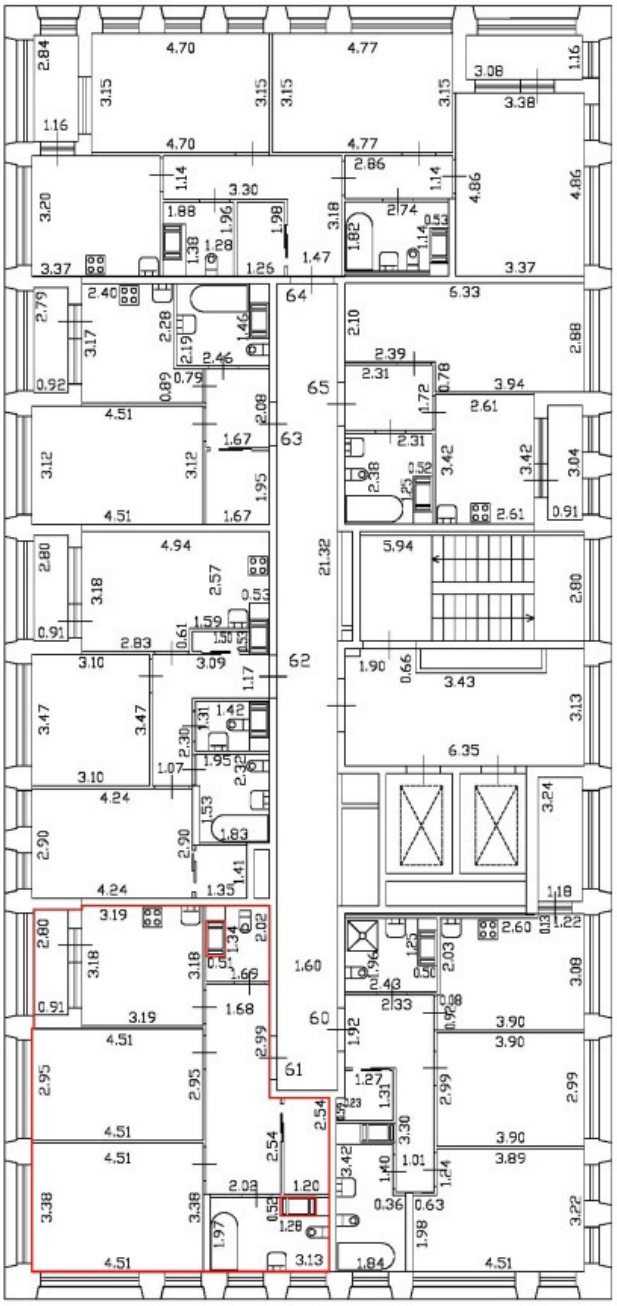

Масштаб 1:200	
Специальные условные знаки:	
	часть границы вновь образованного помещения
	стена с окном и дверью
	дверь остекленная (на балкон, лоджию)
	стена с дверью
	Лестница

План этажа (части этажа)

План части 11 этажа, 1ЛК

h = 2,75

С

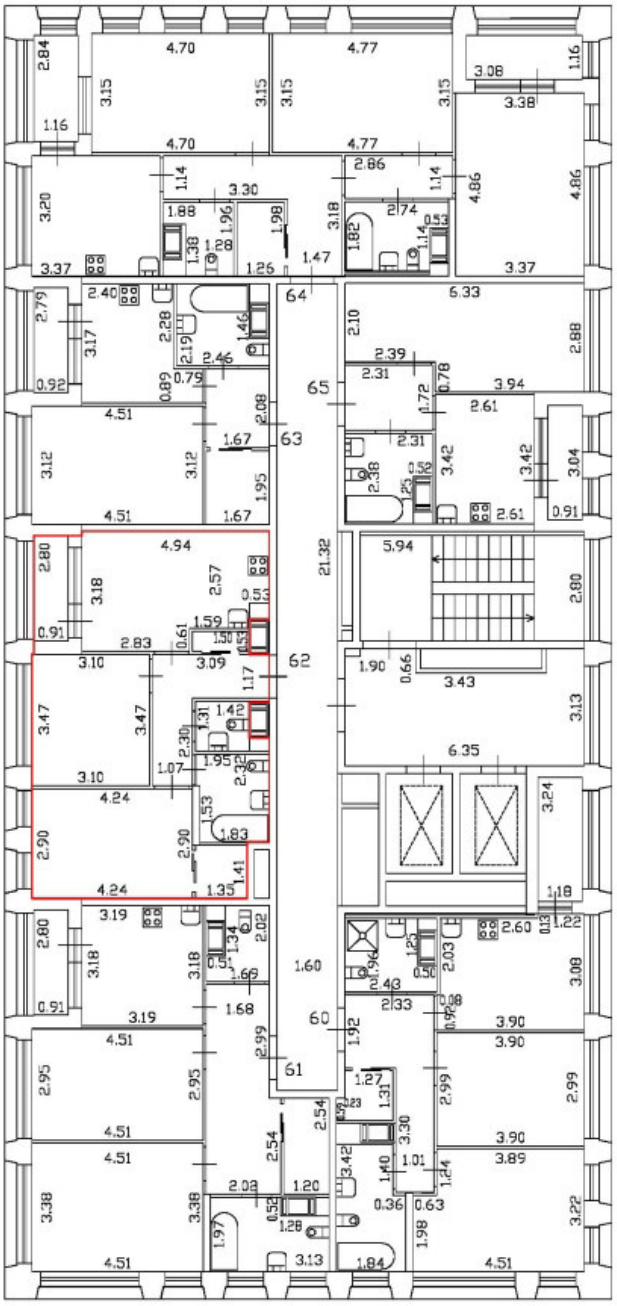

Масштаб 1:200

Специальные условные знаки:

	часть границы вновь образованного помещения
	стена с окном и дверью
	дверь остекленная (на балкон, лоджию)
	стена с дверью
	Лестница

План этажа (части этажа)

План части 11 этажа, 1ЛК

h = 2,75

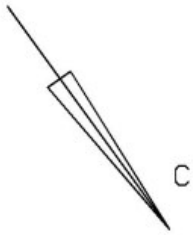

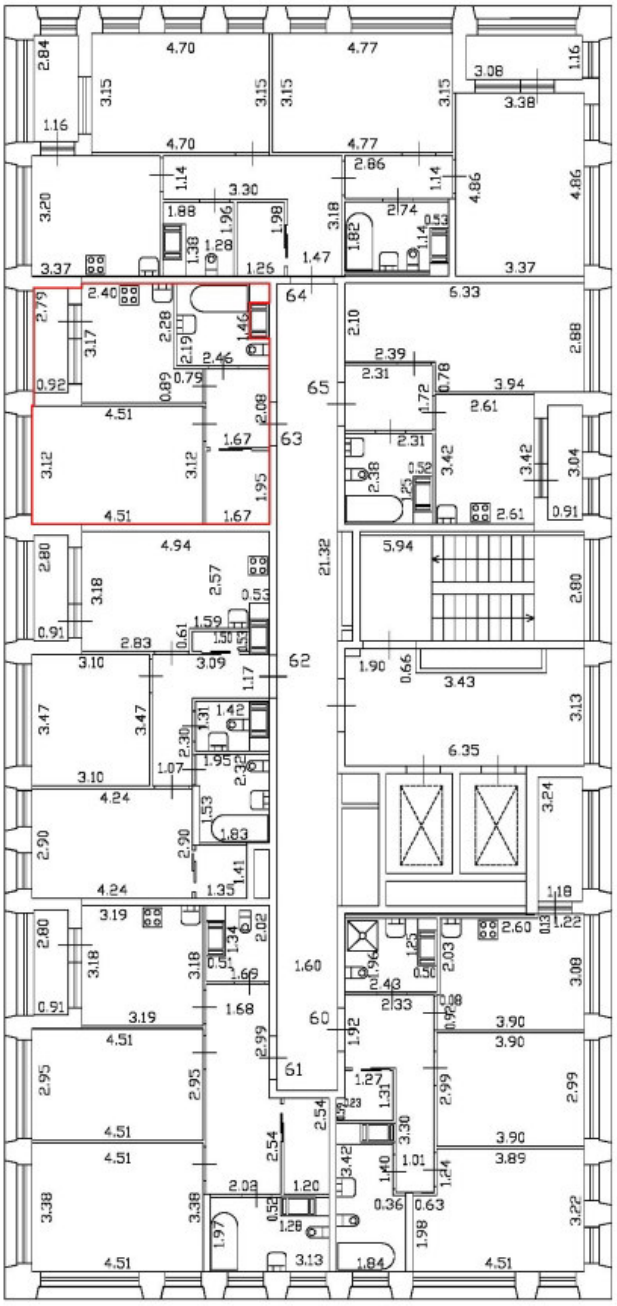

Масштаб 1:200

Специальные условные знаки:

	часть границы вновь образованного помещения
	стена с окном и дверью
	дверь остекленная (на балкон, лоджию)
	стена с дверью
	Лестница

План этажа (части этажа)

План части 11 этажа, 1ЛК

h = 2,75

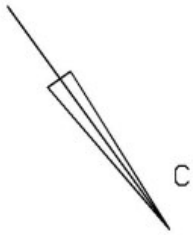

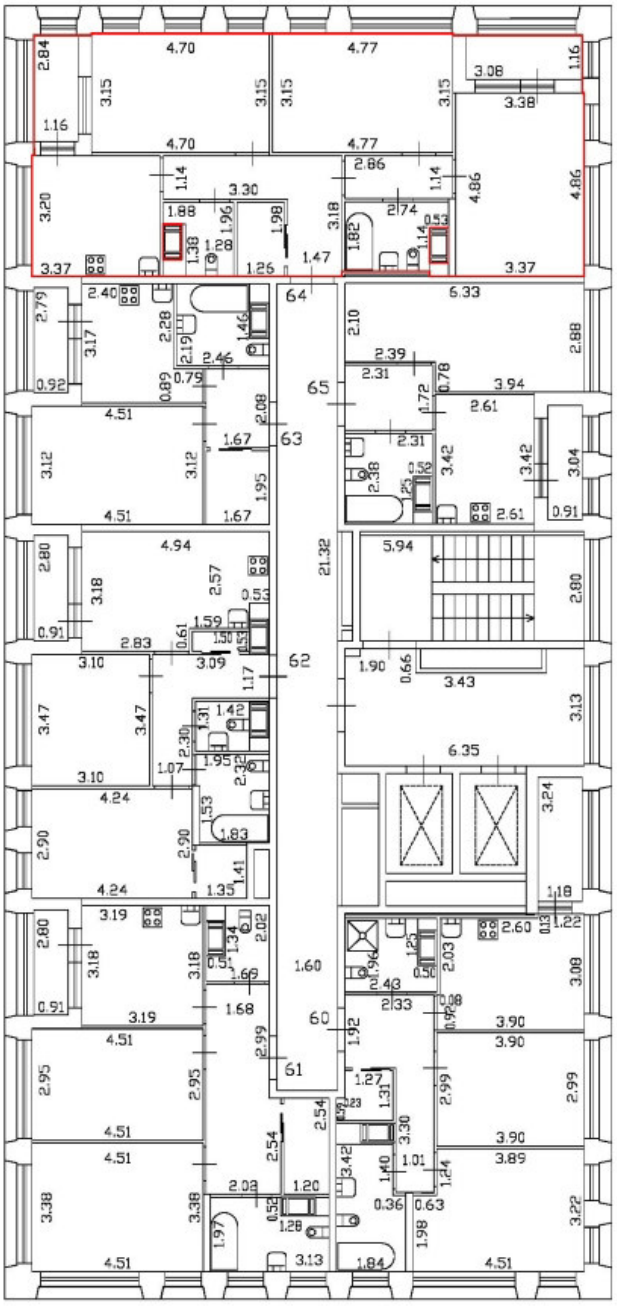

Масштаб 1:200

Специальные условные знаки:

	часть границы вновь образованного помещения
	стена с окном и дверью
	дверь остекленная (на балкон, лоджию)
	стена с дверью
	Лестница

План этажа (части этажа)

План части 11 этажа, 1ЛК

h = 2,75

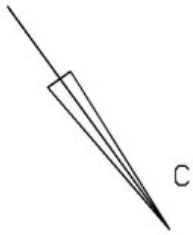

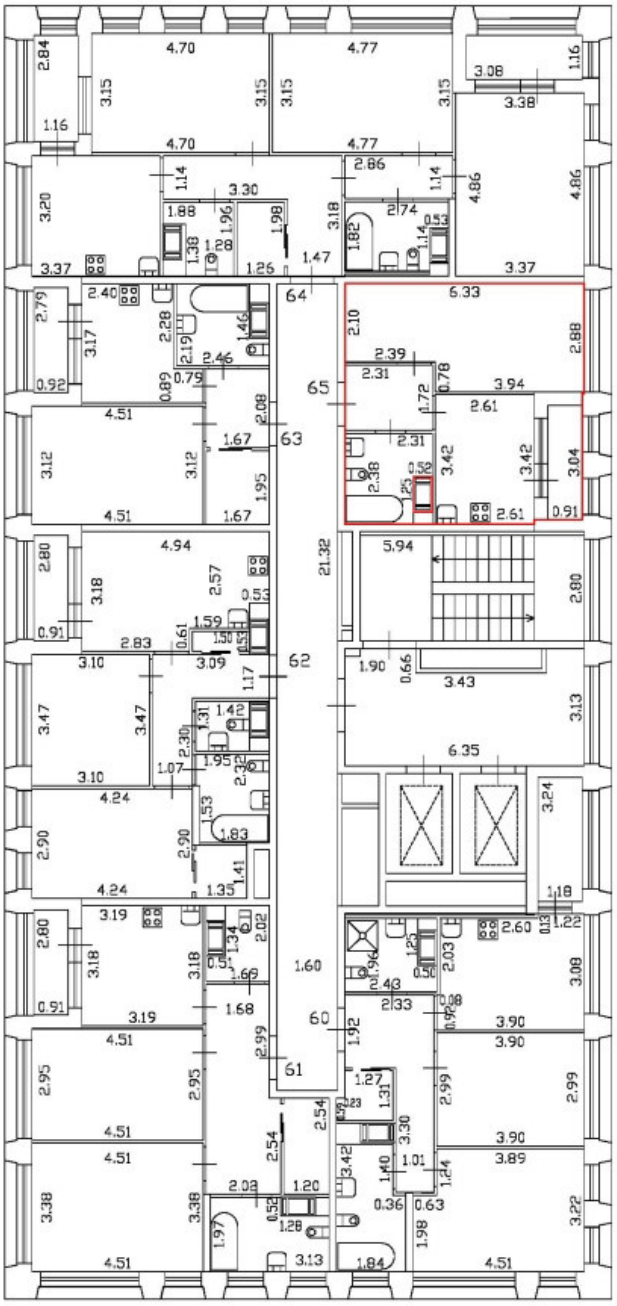

Масштаб 1:200

Специальные условные знаки:

	часть границы вновь образованного помещения
	стена с окном и дверью
	дверь остекленная (на балкон, лоджию)
	стена с дверью
	Лестница

План части 12 этажа, 1ЛК

h = 2,75

С

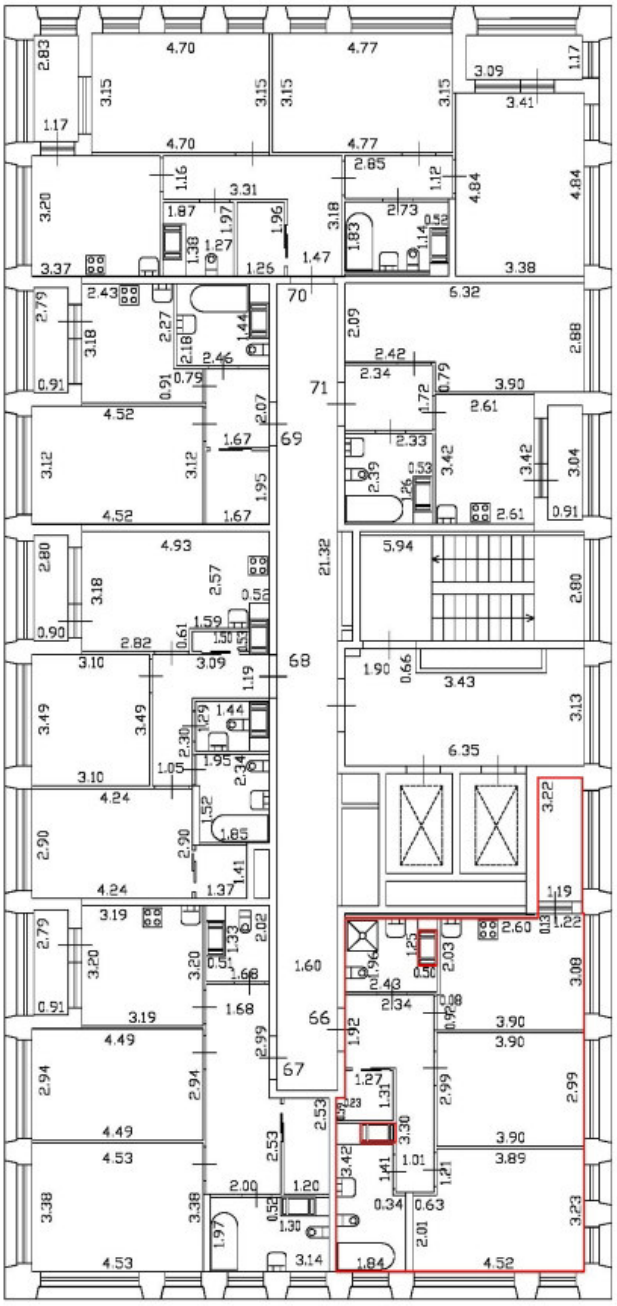

Масштаб 1:200	
Специальные условные знаки:	
	часть границы вновь образованного помещения
	стена с окном и дверью
	дверь остекленная (на балкон, лоджию)
	стена с дверью
	Лестница

План этажа (части этажа)

План части 12 этажа, 1ЛК

h = 2,75

С

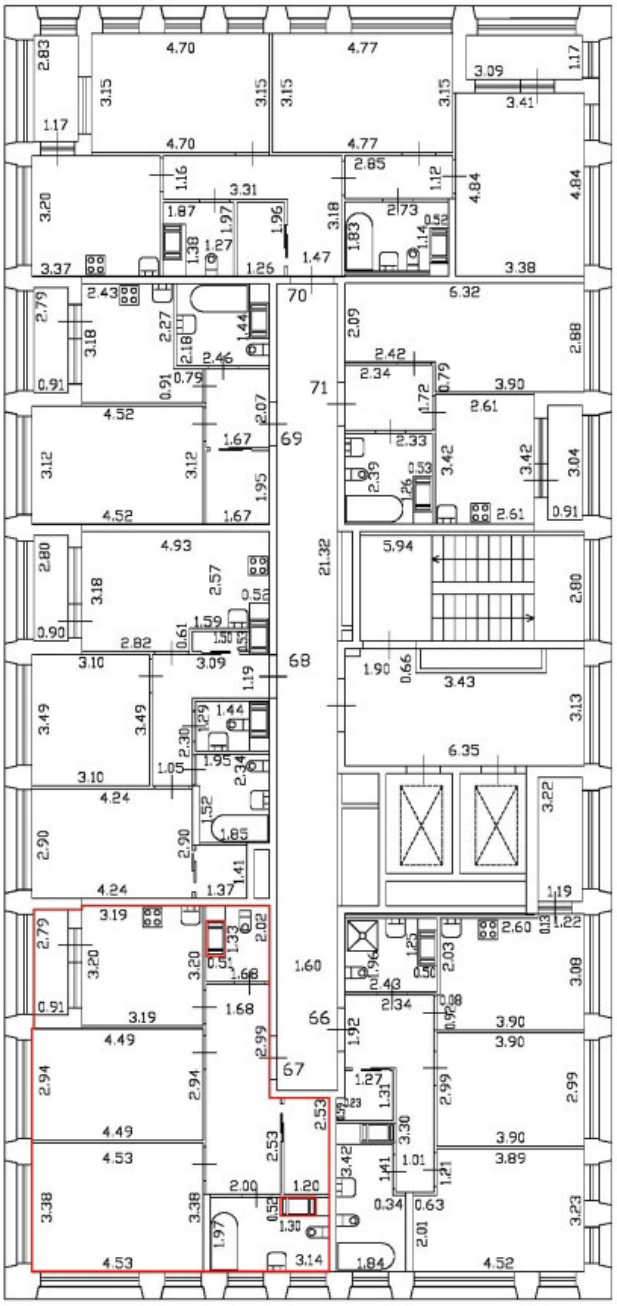

Масштаб 1:200

Специальные условные знаки:

	часть границы вновь образованного помещения
	стена с окном и дверью
	дверь остекленная (на балкон, лоджию)
	стена с дверью
	Лестница

План этажа (части этажа)

План части 12 этажа, 1ЛК

h = 2,75

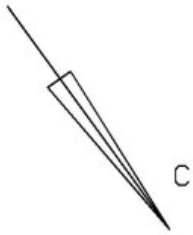

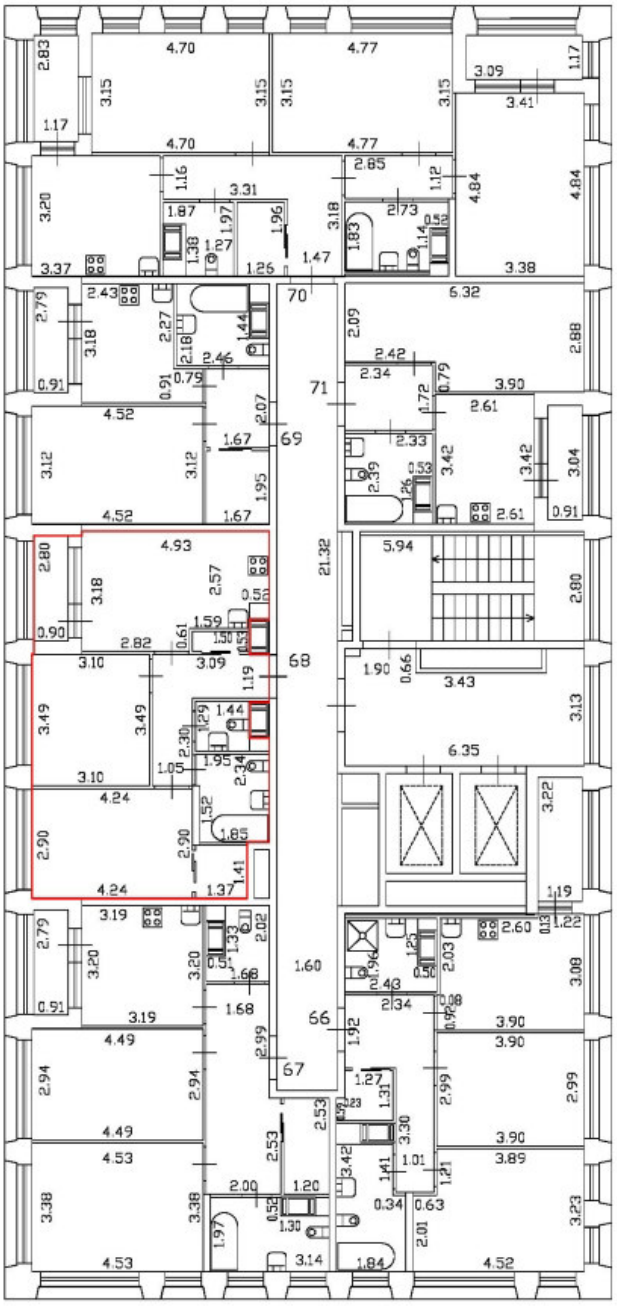

Масштаб 1:200

Специальные условные знаки:

	часть границы вновь образованного помещения
	стена с окном и дверью
	дверь остекленная (на балкон, лоджию)
	стена с дверью
	Лестница

План этажа (части этажа)

План части 12 этажа, 1ЛК

h = 2,75

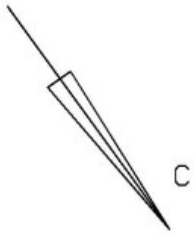

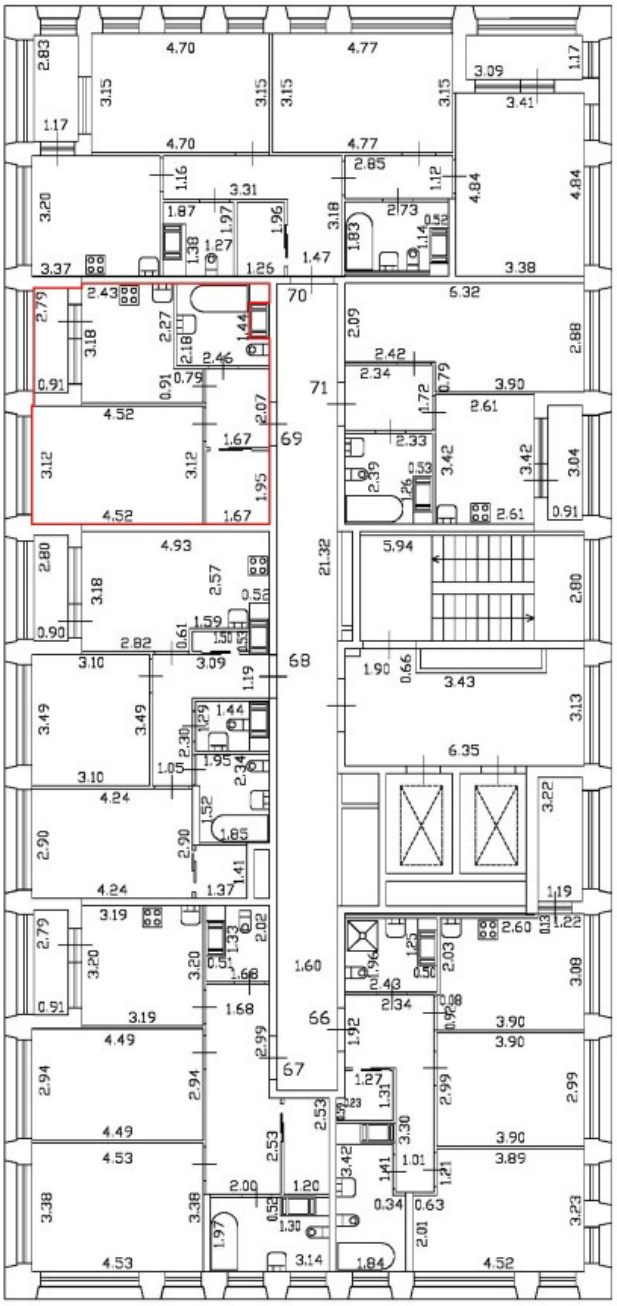

Масштаб 1:200

Специальные условные знаки:

	часть границы вновь образованного помещения
	стена с окном и дверью
	дверь остекленная (на балкон, лоджию)
	стена с дверью
	Лестница

План этажа (части этажа)

План части 12 этажа, 1ЛК

h = 2,75

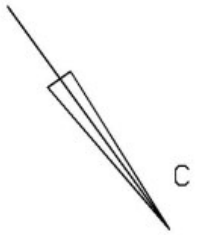

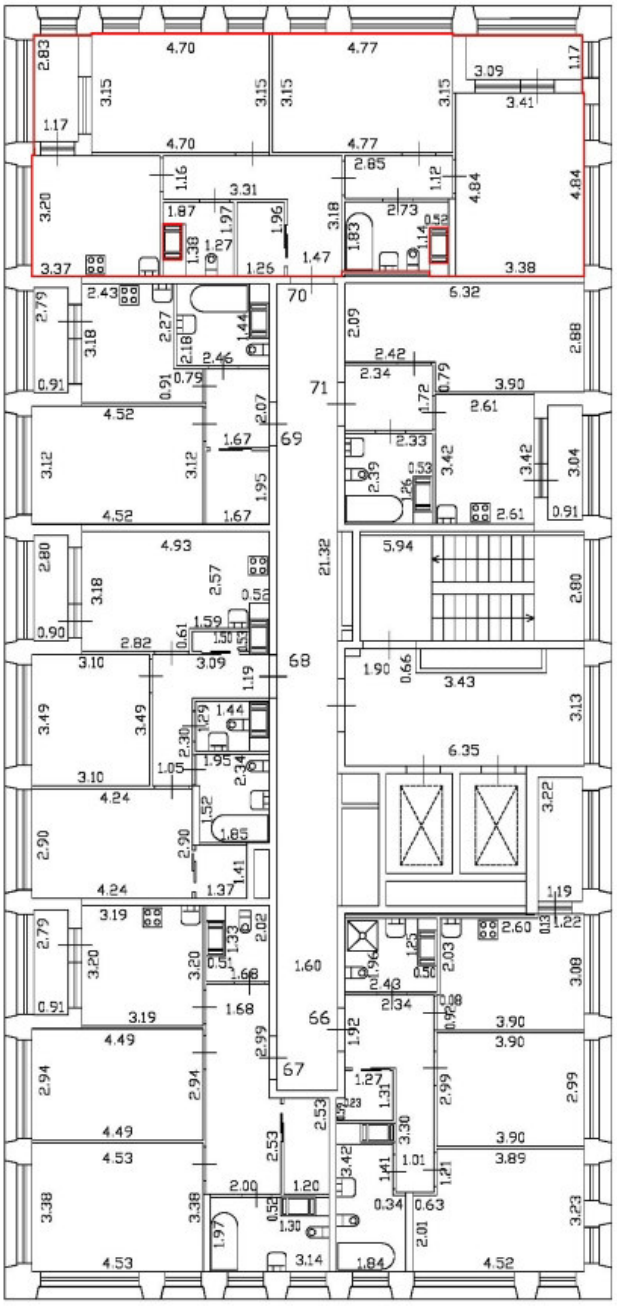

Масштаб 1:200

Специальные условные знаки:

	часть границы вновь образованного помещения
	стена с окном и дверью
	дверь остекленная (на балкон, лоджию)
	стена с дверью
	Лестница

План этажа (части этажа)

План части 12 этажа, 1ЛК

h = 2,75

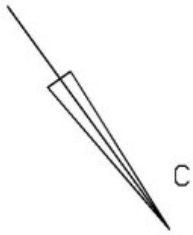

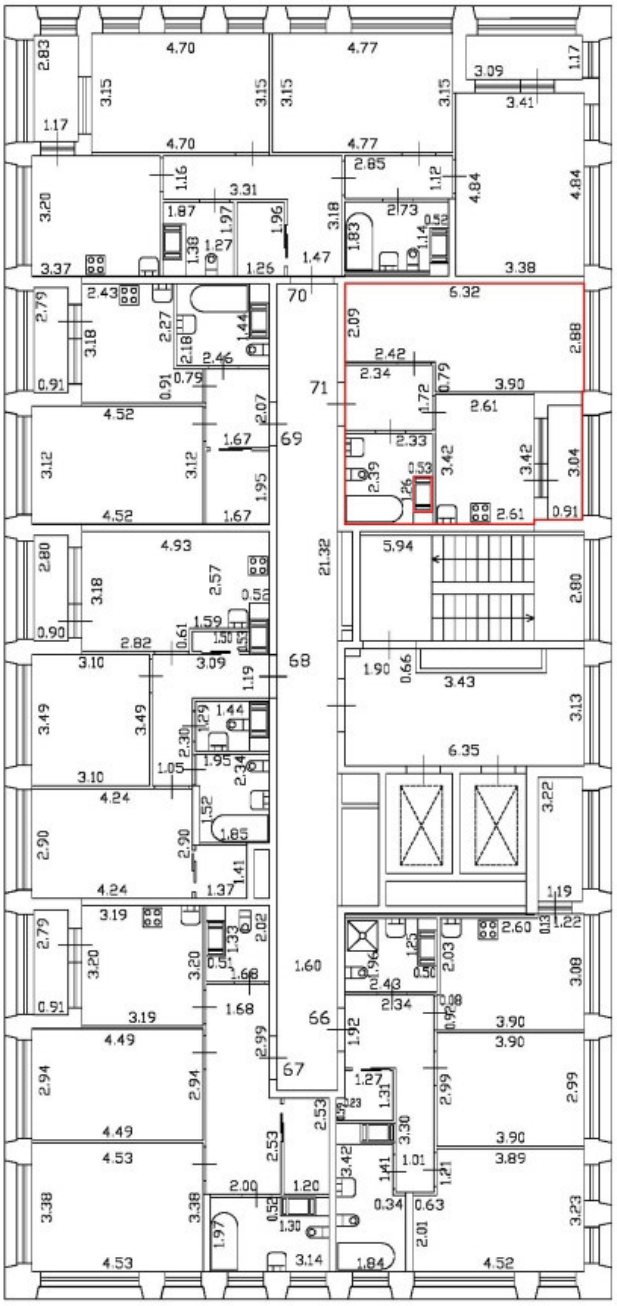

Масштаб 1:200

Специальные условные знаки:

	часть границы вновь образованного помещения
	стена с окном и дверью
	дверь остекленная (на балкон, лоджию)
	стена с дверью
	Лестница

План этажа (части этажа)

План части 13 этажа, 1ЛК

h = 2,75

С

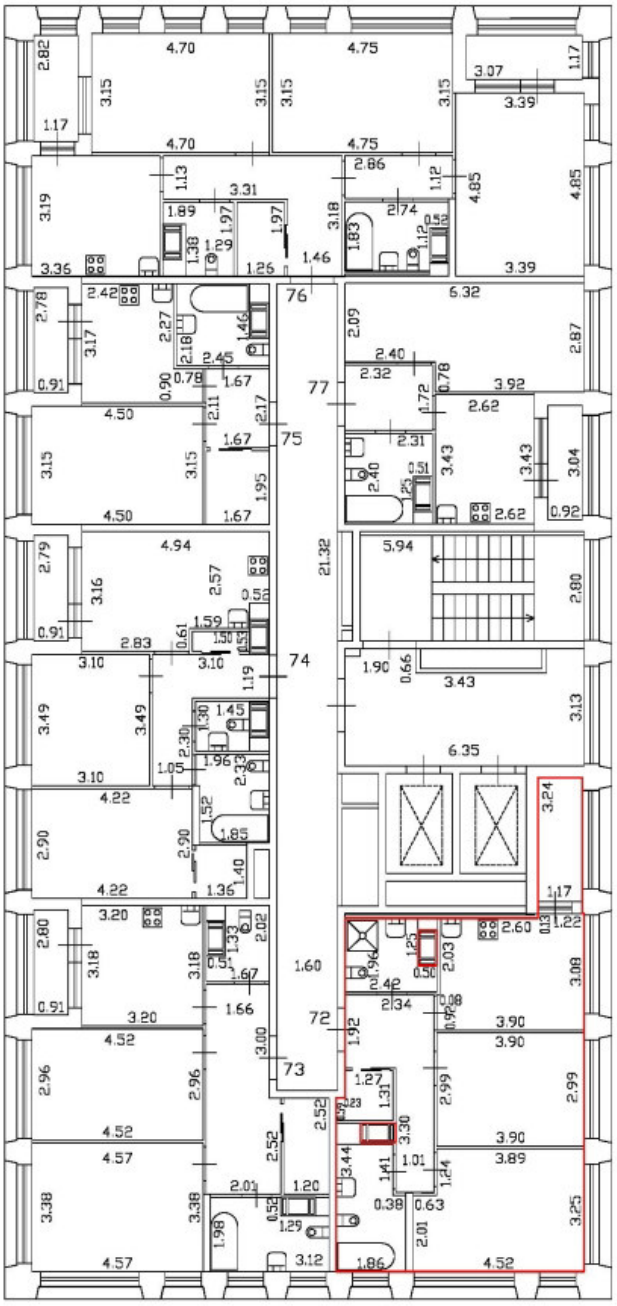

Масштаб 1:200

Специальные условные знаки:

	часть границы вновь образованного помещения
	стена с окном и дверью
	дверь остекленная (на балкон, лоджию)
	стена с дверью
	Лестница

План этажа (части этажа)

План части 13 этажа, 1ЛК

h = 2,75

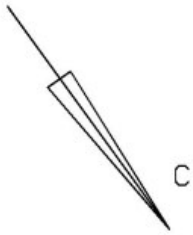

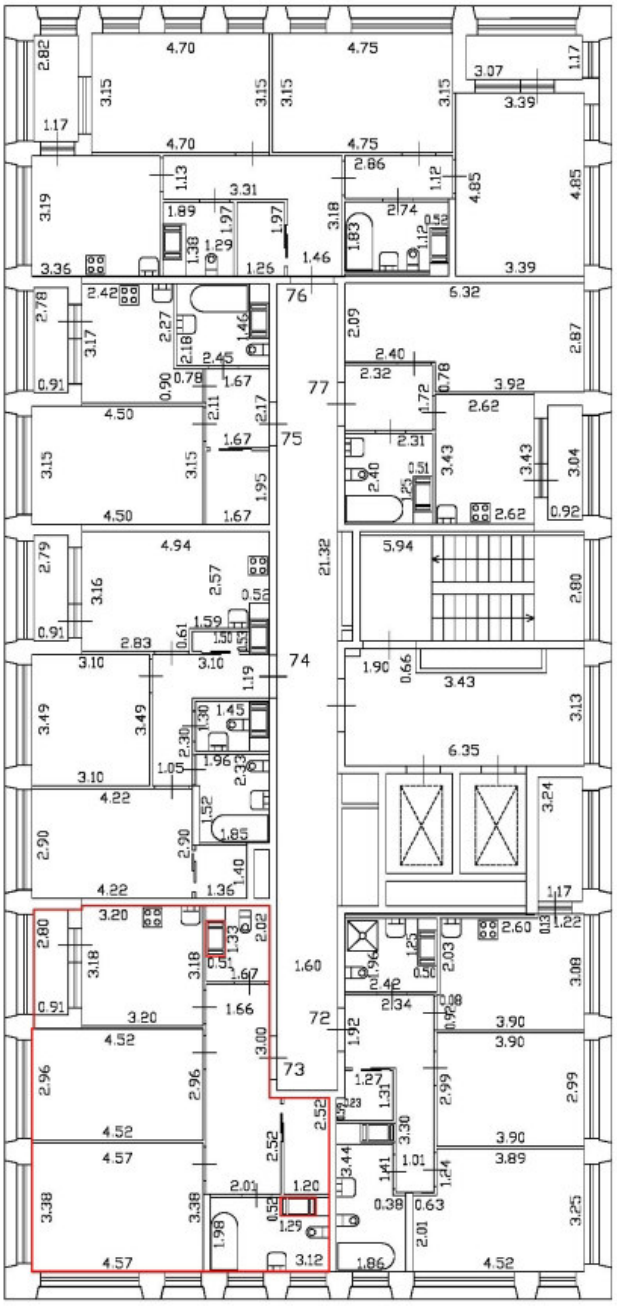

Масштаб 1:200	
Специальные условные знаки:	
	часть границы вновь образованного помещения
	стена с окном и дверью
	дверь остекленная (на балкон, лоджию)
	стена с дверью
	Лестница

План этажа (части этажа)

План части 13 этажа, 1ЛК

h = 2,75

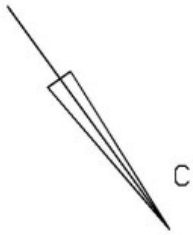

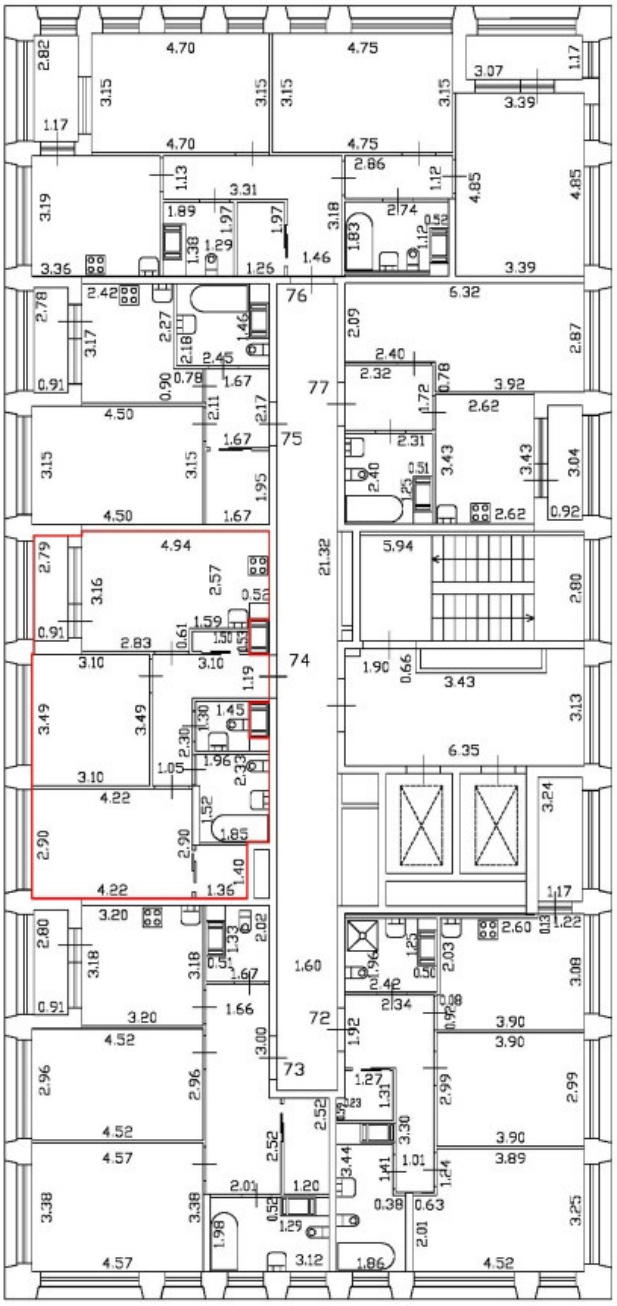

Масштаб 1:200

Специальные условные знаки:

	часть границы вновь образованного помещения
	стена с окном и дверью
	дверь остекленная (на балкон, лоджию)
	стена с дверью
	Лестница

План этажа (части этажа)

План части 13 этажа, 1ЛК

h = 2,75

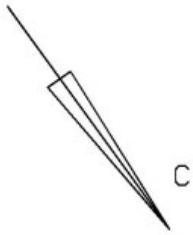

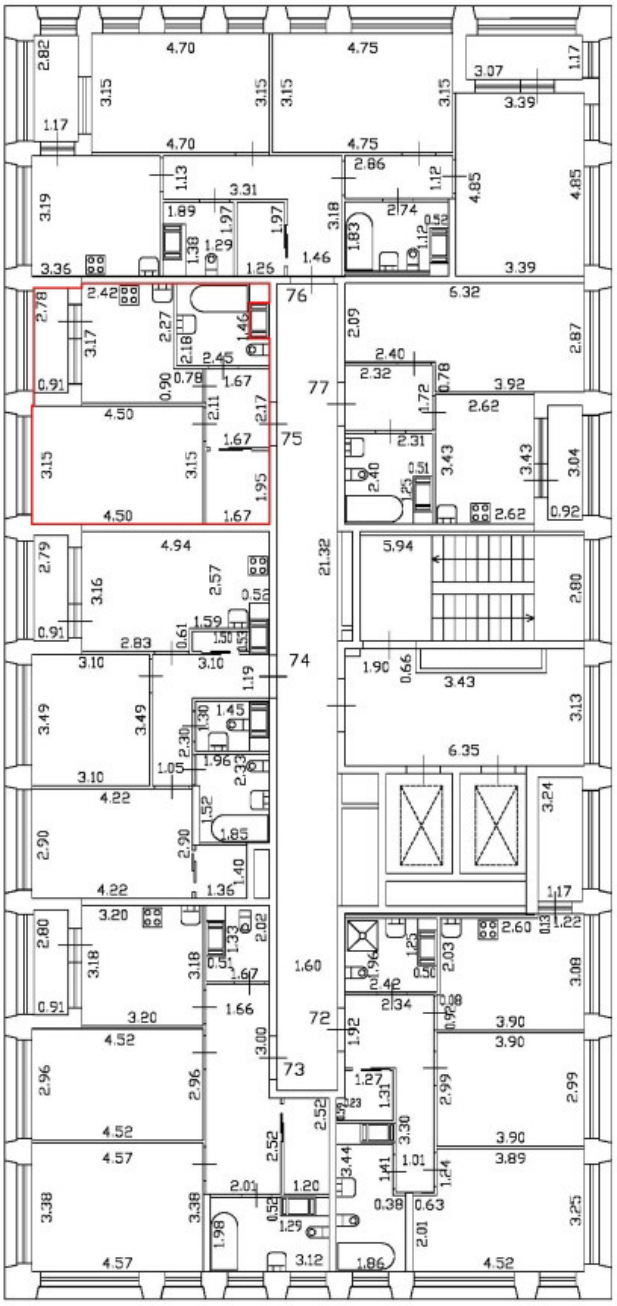

Масштаб 1:200

Специальные условные знаки:

	часть границы вновь образованного помещения
	стена с окном и дверью
	дверь остекленная (на балкон, лоджию)
	стена с дверью
	Лестница

План этажа (части этажа)

План части 13 этажа, 1ЛК

h = 2,75

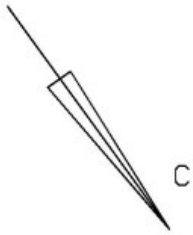

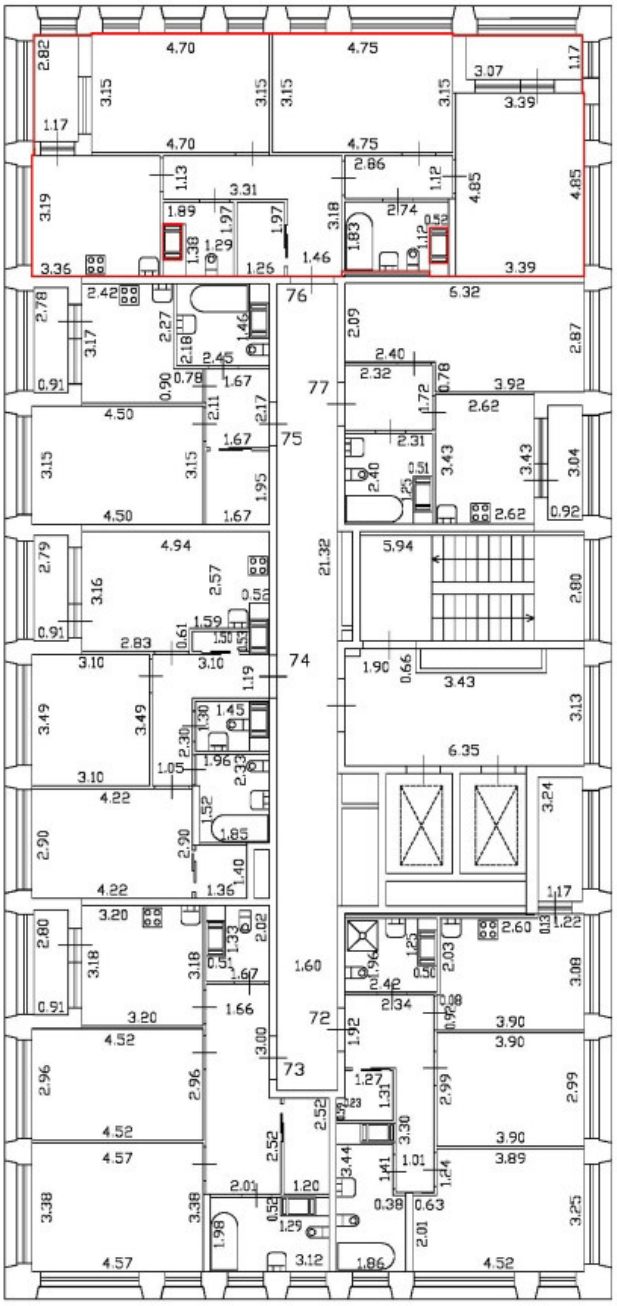

Масштаб 1:200

Специальные условные знаки:

	часть границы вновь образованного помещения
	стена с окном и дверью
	дверь остекленная (на балкон, лоджию)
	стена с дверью
	Лестница

План этажа (части этажа)

План части 13 этажа, 1ЛК

h = 2,75

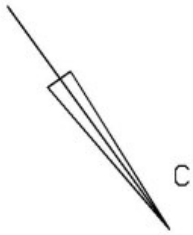

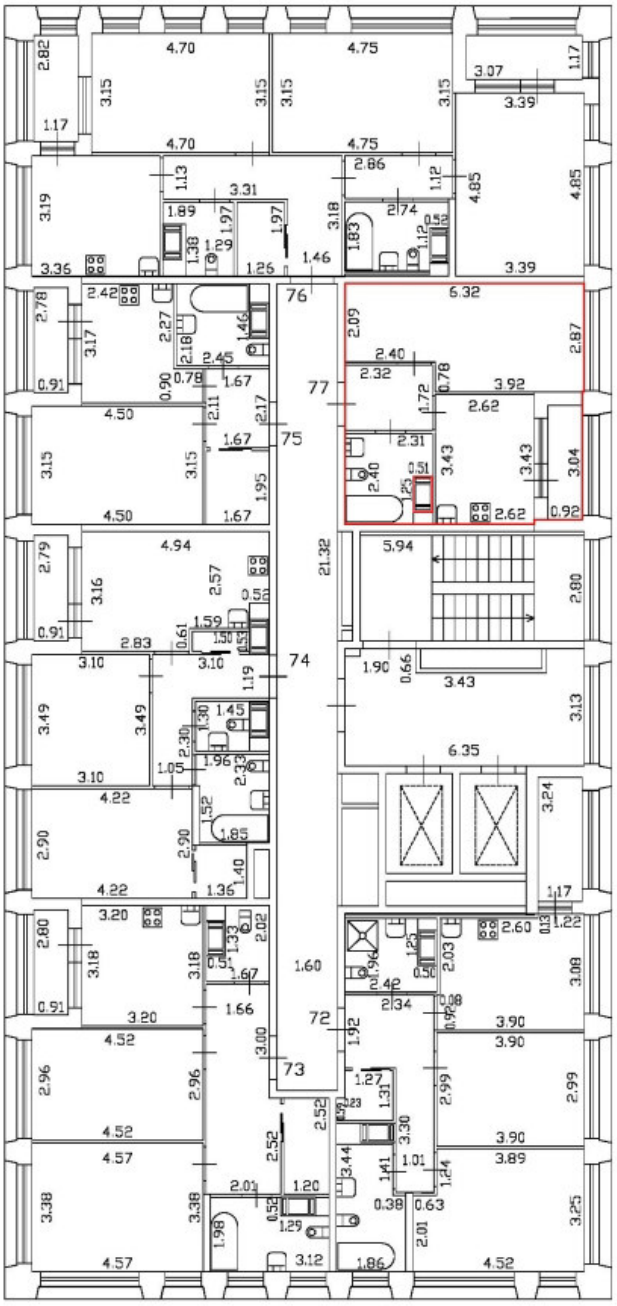

Масштаб 1:200

Специальные условные знаки:

	часть границы вновь образованного помещения
	стена с окном и дверью
	дверь остекленная (на балкон, лоджию)
	стена с дверью
	Лестница

План этажа (части этажа)

План части 14 этажа, 1ЛК

h = 2,75

С

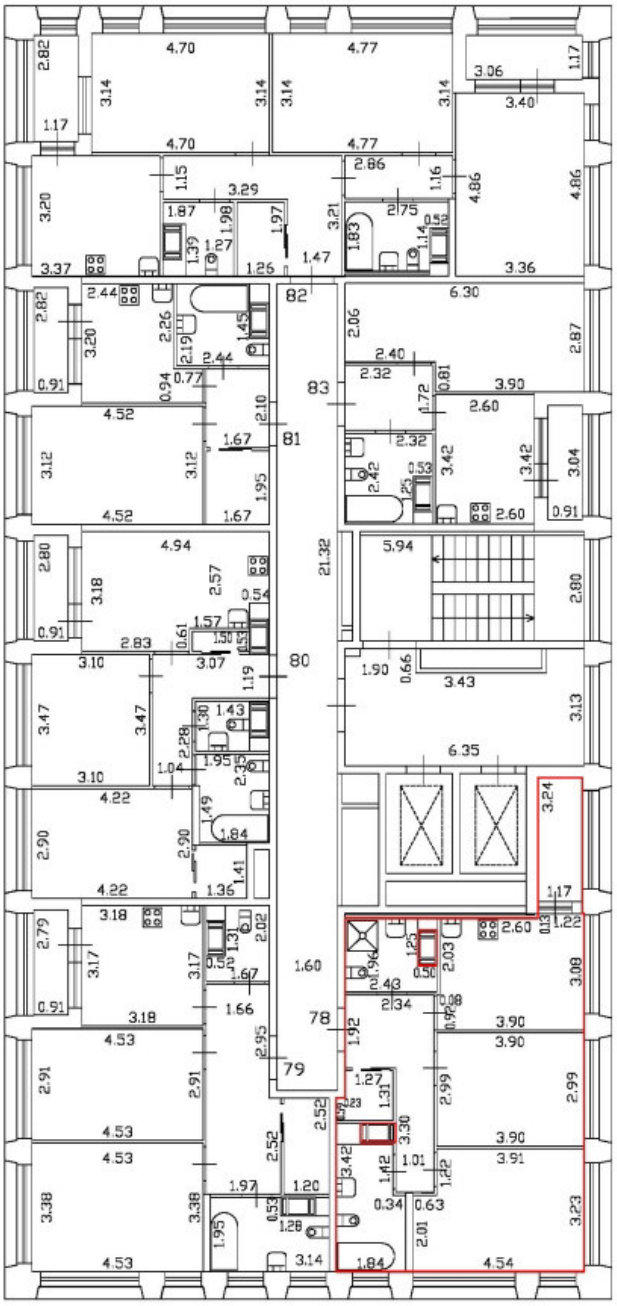

Масштаб 1:200

Специальные условные знаки:

	часть границы вновь образованного помещения
	стена с окном и дверью
	дверь остекленная (на балкон, лоджию)
	стена с дверью
	Лестница

План этажа (части этажа)

План части 14 этажа, 1ЛК

h = 2,75

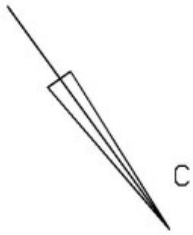

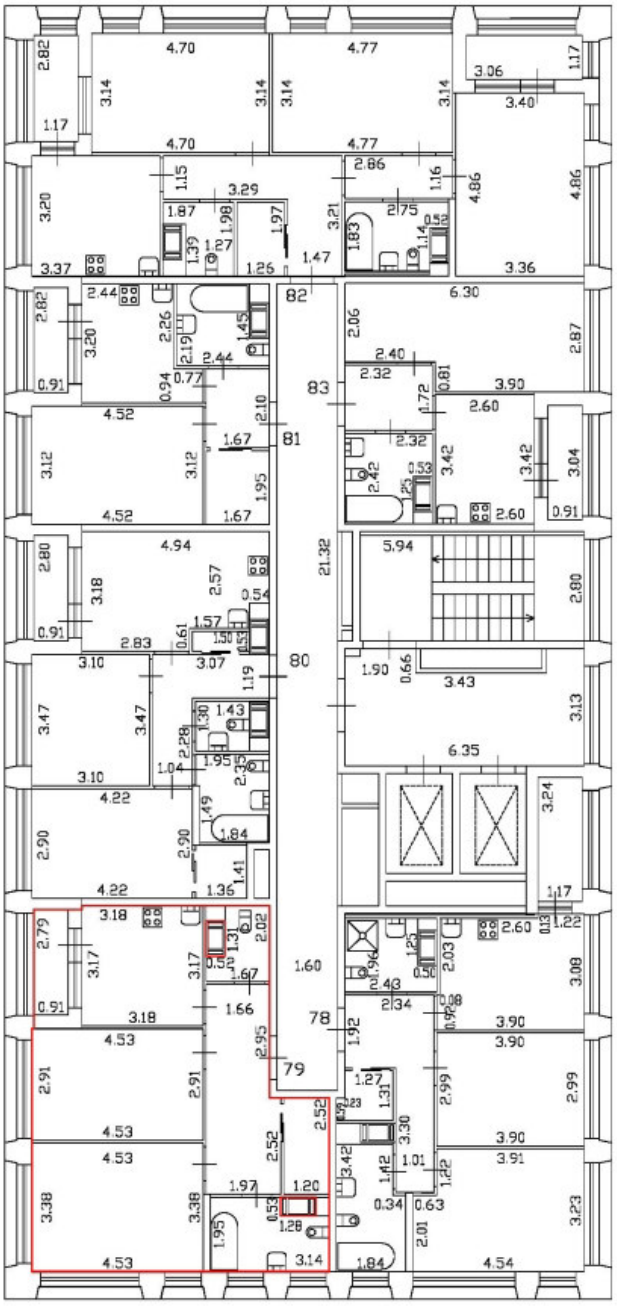

Масштаб 1:200

Специальные условные знаки:

	часть границы вновь образованного помещения
	стена с окном и дверью
	дверь остекленная (на балкон, лоджию)
	стена с дверью
	Лестница

План этажа (части этажа)

План части 14 этажа, 1ЛК

h = 2,75

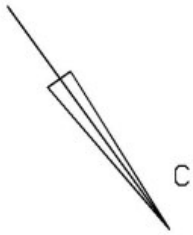

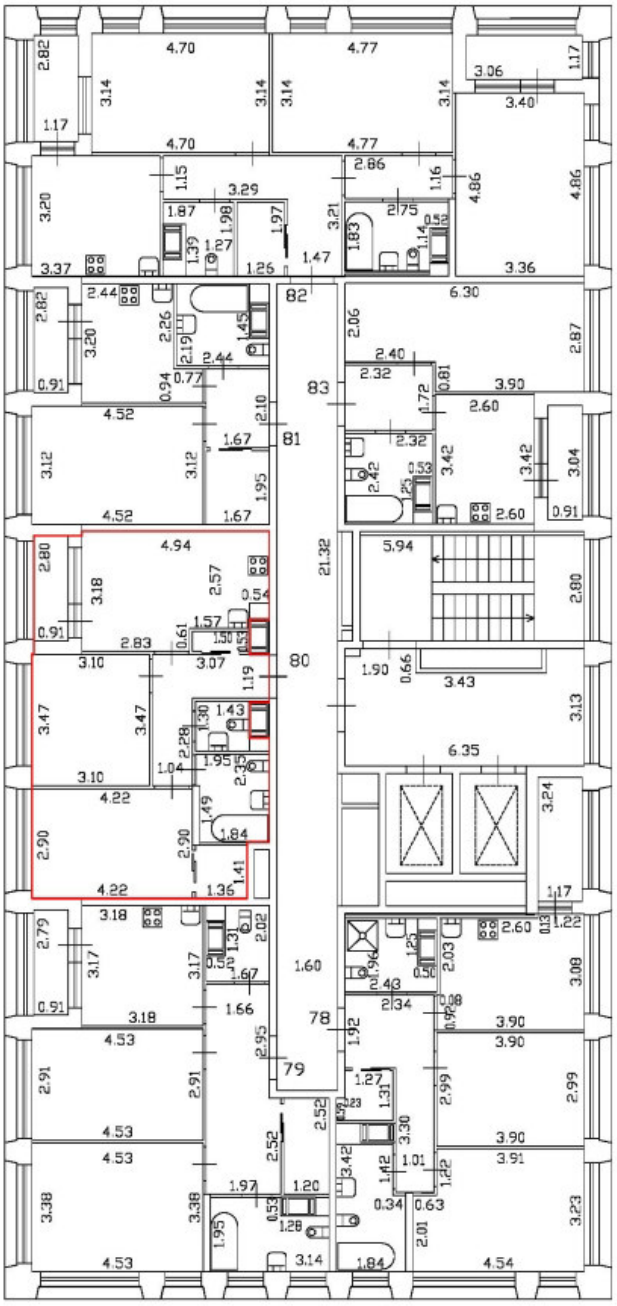

Масштаб 1:200

Специальные условные знаки:

	часть границы вновь образованного помещения
	стена с окном и дверью
	дверь остекленная (на балкон, лоджию)
	стена с дверью
	Лестница

План части 14 этажа, 1ЛК

h = 2,75

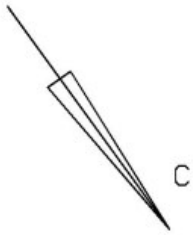

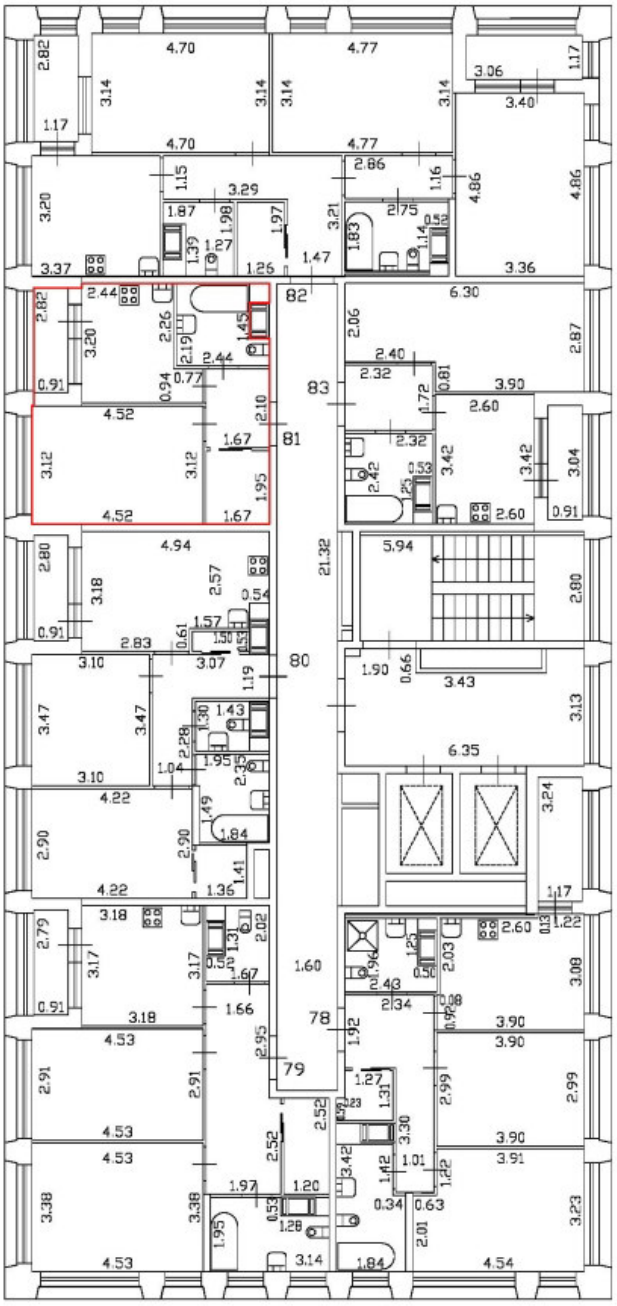

Масштаб 1:200	
Специальные условные знаки:	
	часть границы вновь образованного помещения
	стена с окном и дверью
	дверь остекленная (на балкон, лоджию)
	стена с дверью
	Лестница

План этажа (части этажа)

План части 14 этажа, 1ЛК

h = 2,75

С

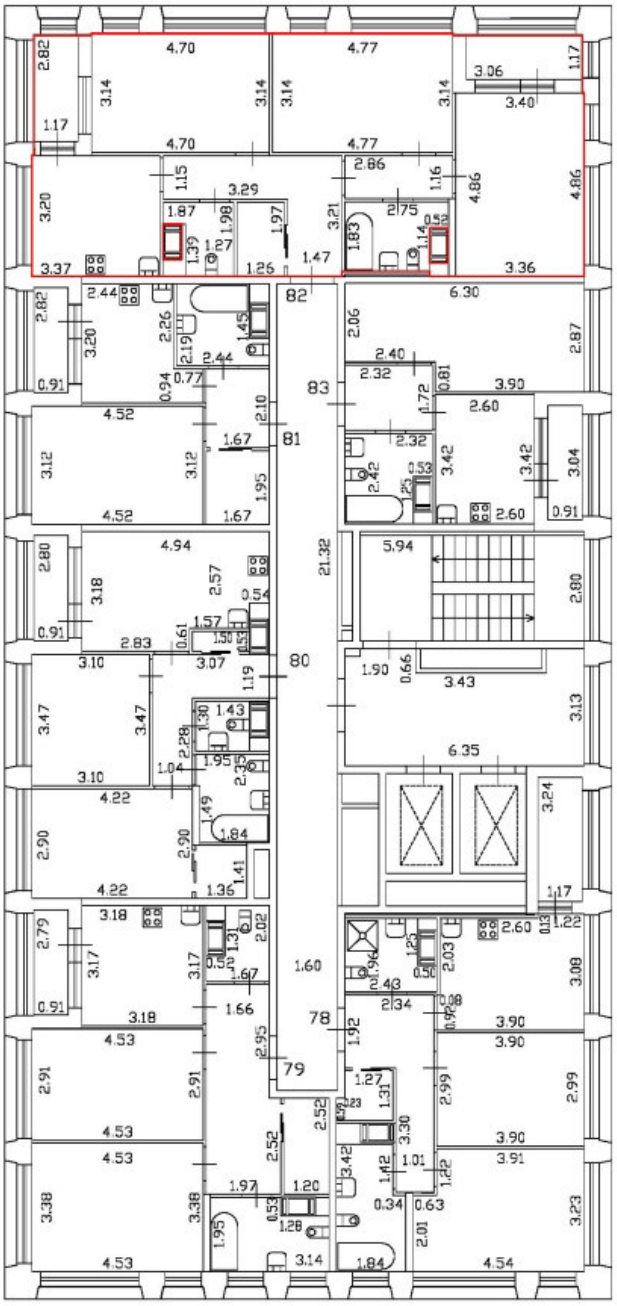

Масштаб 1:200

Специальные условные знаки:

	часть границы вновь образованного помещения
	стена с окном и дверью
	дверь остекленная (на балкон, лоджию)
	стена с дверью
	Лестница

План этажа (части этажа)

План части 14 этажа, 1ЛК

h = 2,75

С

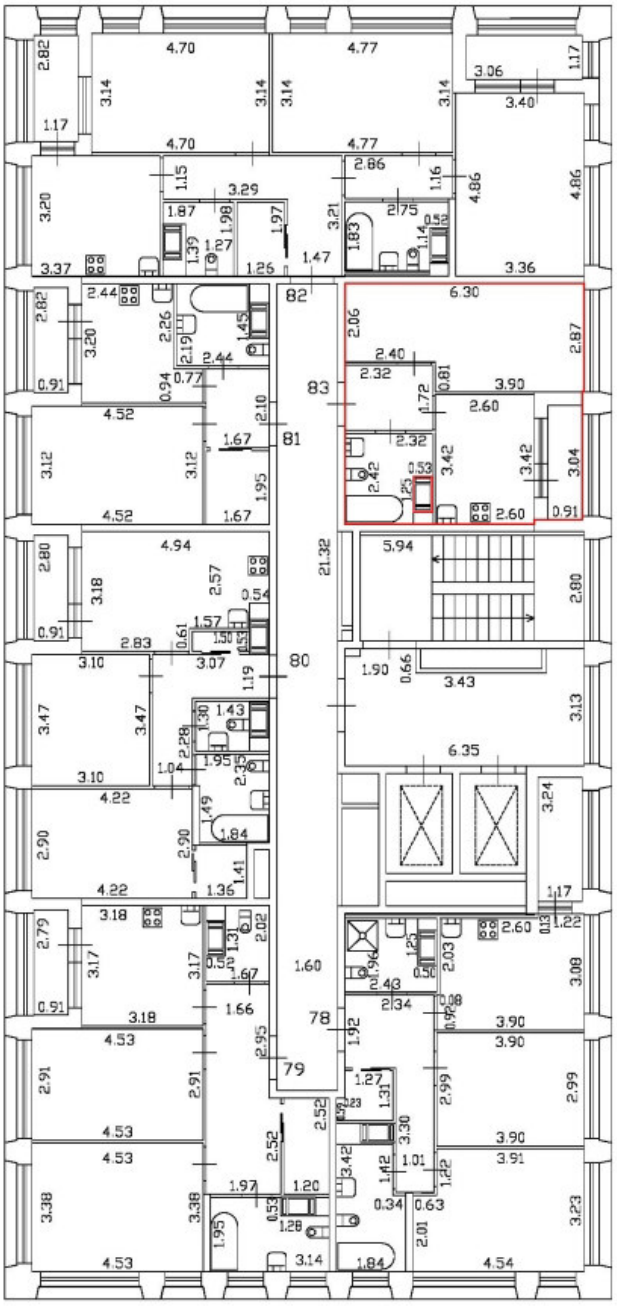

Масштаб 1:200

Специальные условные знаки:

	часть границы вновь образованного помещения
	стена с окном и дверью
	дверь остекленная (на балкон, лоджию)
	стена с дверью
	Лестница

План этажа (части этажа)

План части 15 этажа, 1ЛК

h = 2,75

С

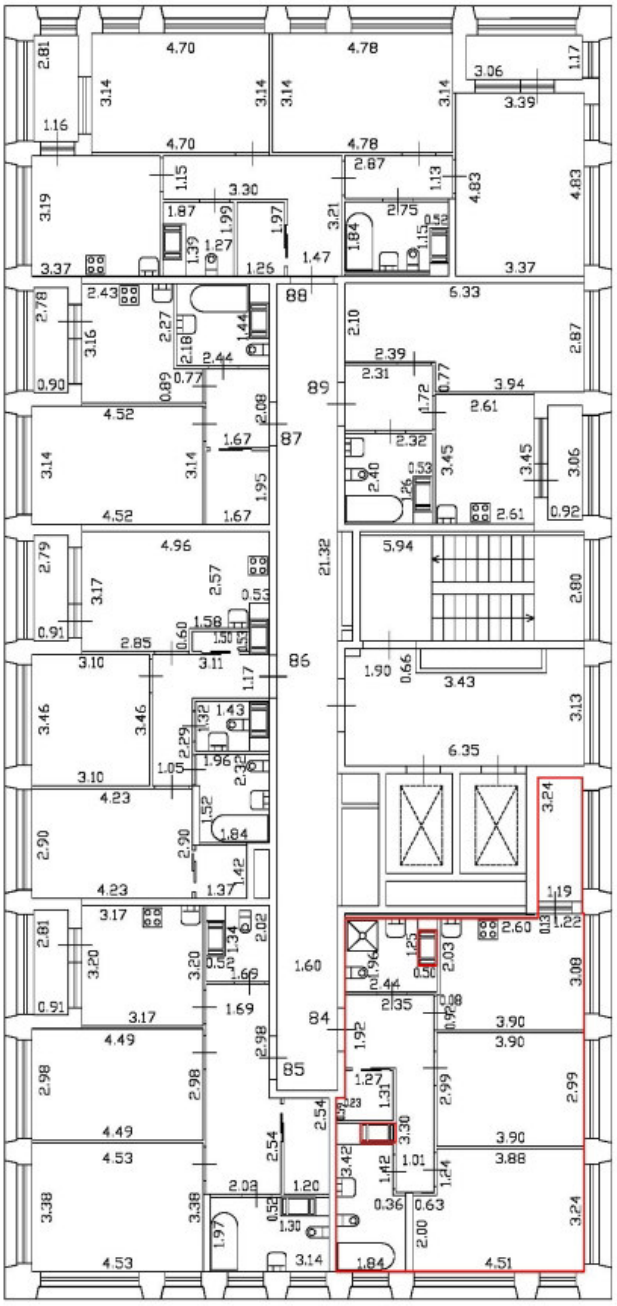

Масштаб 1:200

Специальные условные знаки:

	часть границы вновь образованного помещения
	стена с окном и дверью
	дверь остекленная (на балкон, лоджию)
	стена с дверью
	Лестница

План этажа (части этажа)

План части 15 этажа, 1ЛК

h = 2,75

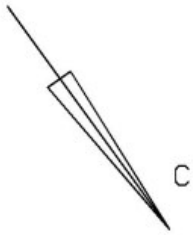

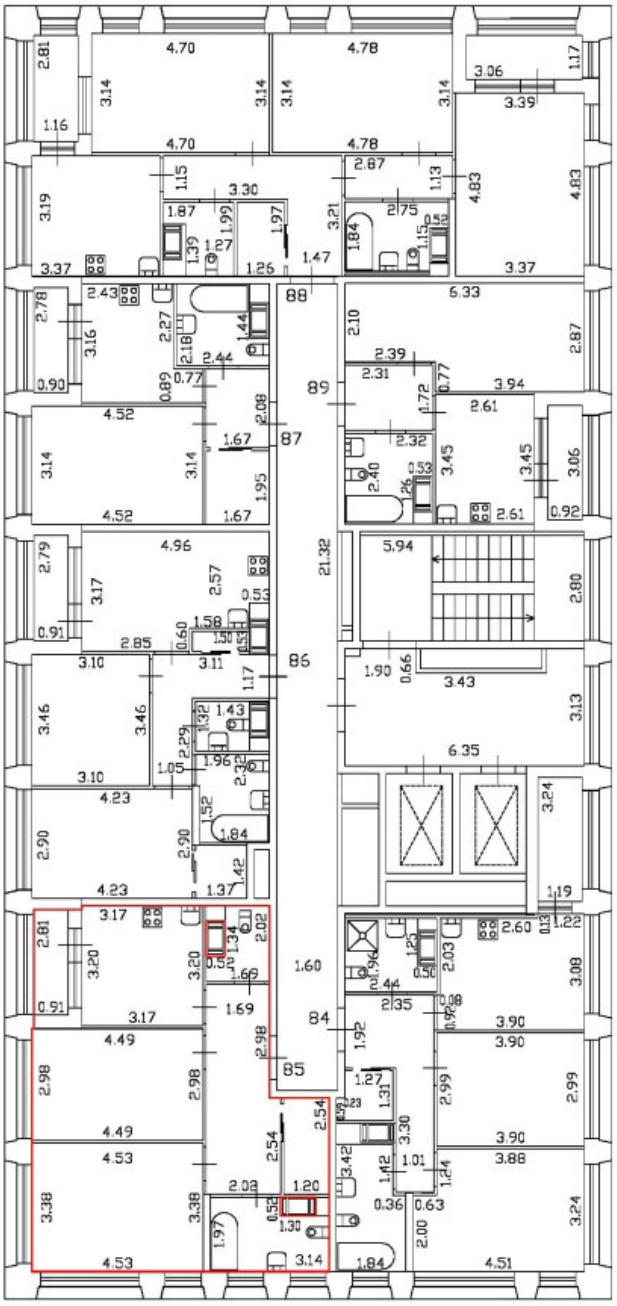

Масштаб 1:200

Специальные условные знаки:

	часть границы вновь образованного помещения
	стена с окном и дверью
	дверь остекленная (на балкон, лоджию)
	стена с дверью
	Лестница

План этажа (части этажа)

План части 15 этажа, 1ЛК

h = 2,75

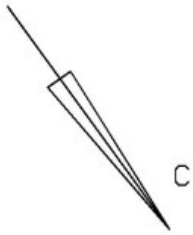

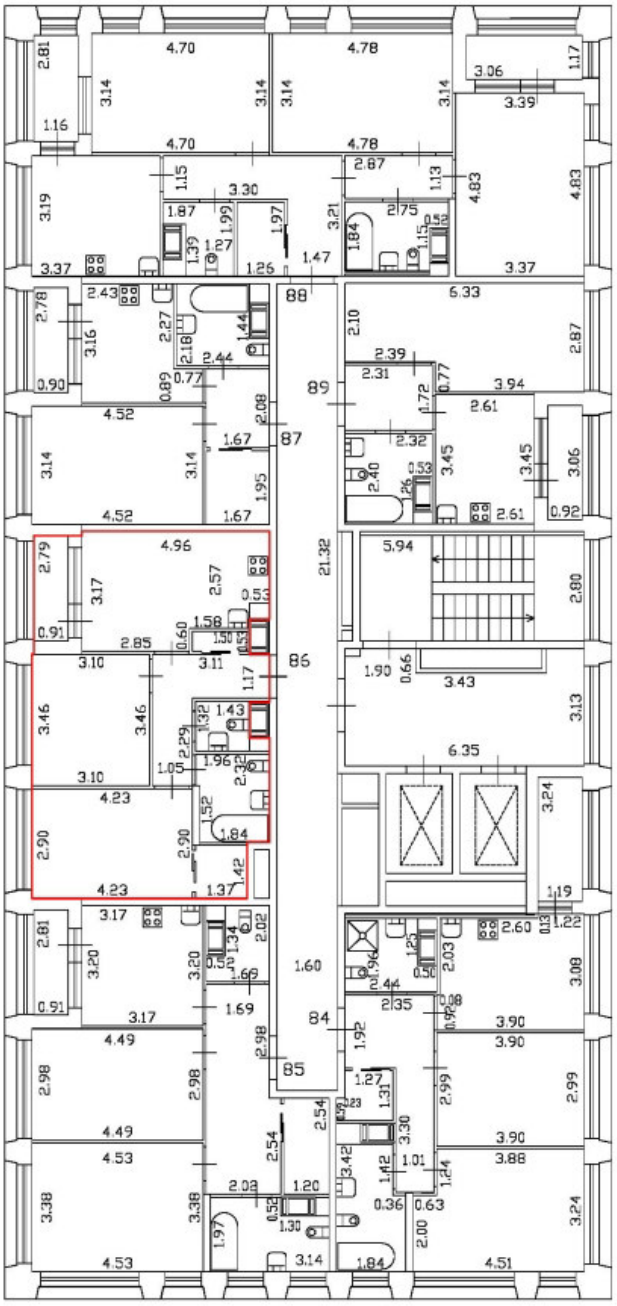

Масштаб 1:200

Специальные условные знаки:

	часть границы вновь образованного помещения
	стена с окном и дверью
	дверь остекленная (на балкон, лоджию)
	стена с дверью
	Лестница

План этажа (части этажа)

План части 15 этажа, 1ЛК

h = 2,75

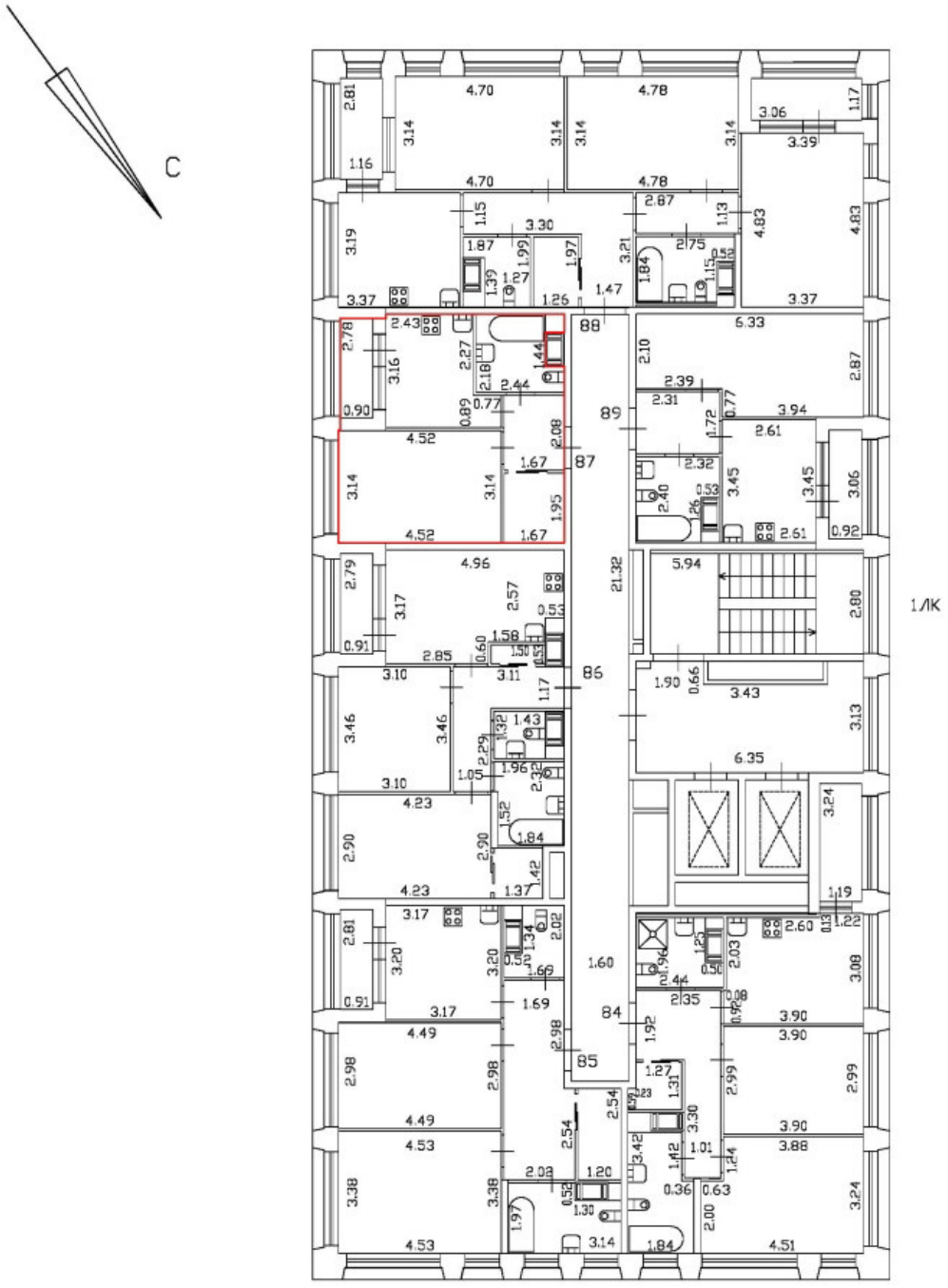

Масштаб 1:200

Специальные условные знаки:

	часть границы вновь образованного помещения
	стена с окном и дверью
	дверь остекленная (на балкон, лоджию)
	стена с дверью
	Лестница

План этажа (части этажа)

План части 15 этажа, 1ЛК

h = 2,75

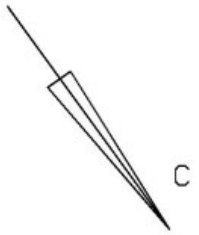

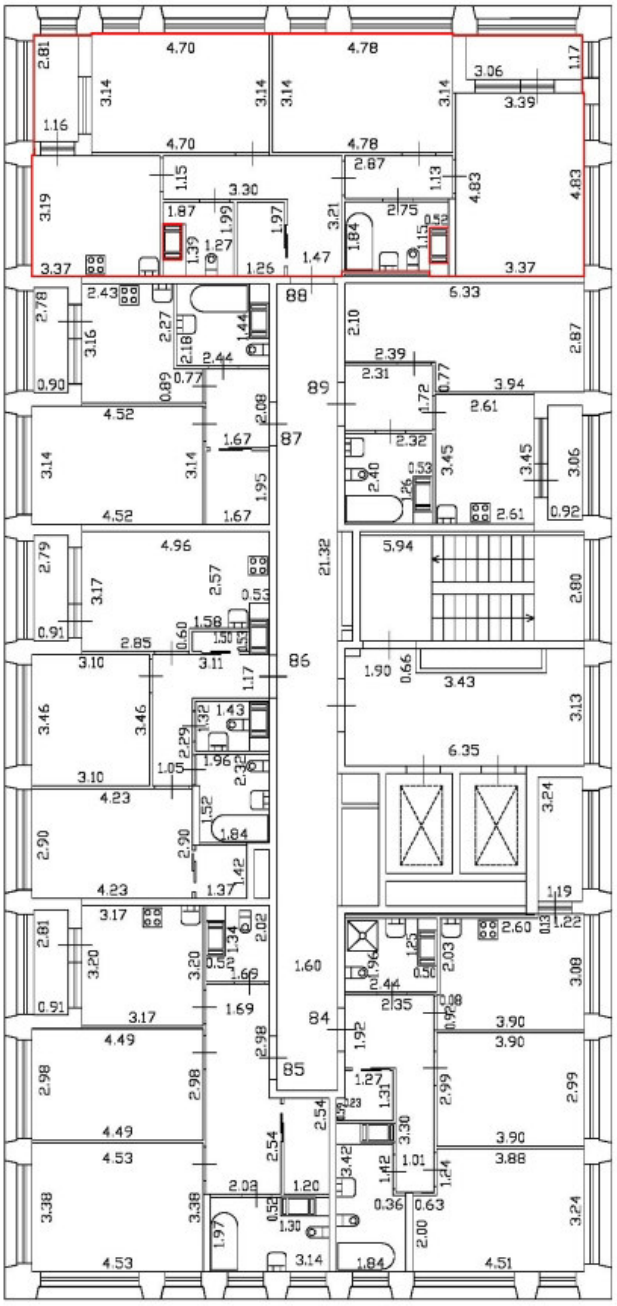

Масштаб 1:200	
Специальные условные знаки:	
	часть границы вновь образованного помещения
	стена с окном и дверью
	дверь остекленная (на балкон, лоджию)
	стена с дверью
	Лестница

План этажа (части этажа)

План части 15 этажа, 1ЛК

h = 2,75

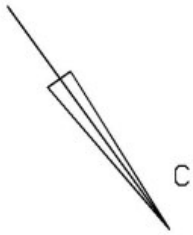

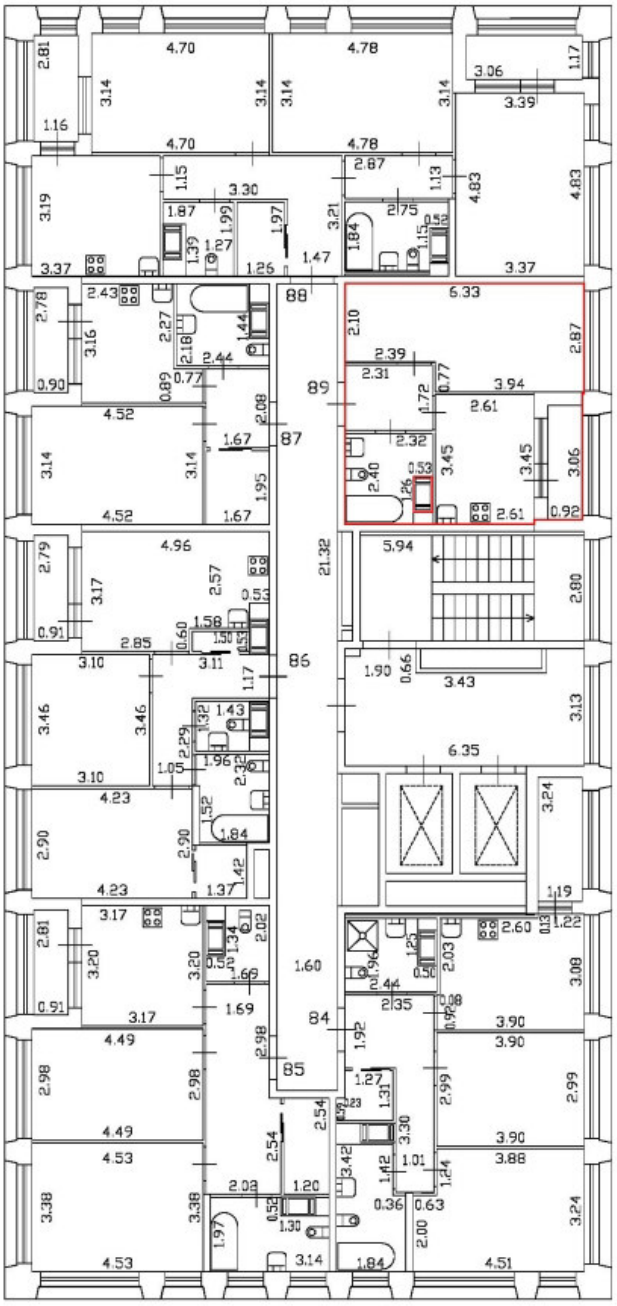

Масштаб 1:200

Специальные условные знаки:

	часть границы вновь образованного помещения
	стена с окном и дверью
	дверь остекленная (на балкон, лоджию)
	стена с дверью
	Лестница

План этажа (части этажа)

План части 16 этажа, 1ЛК

h = 2,75

С

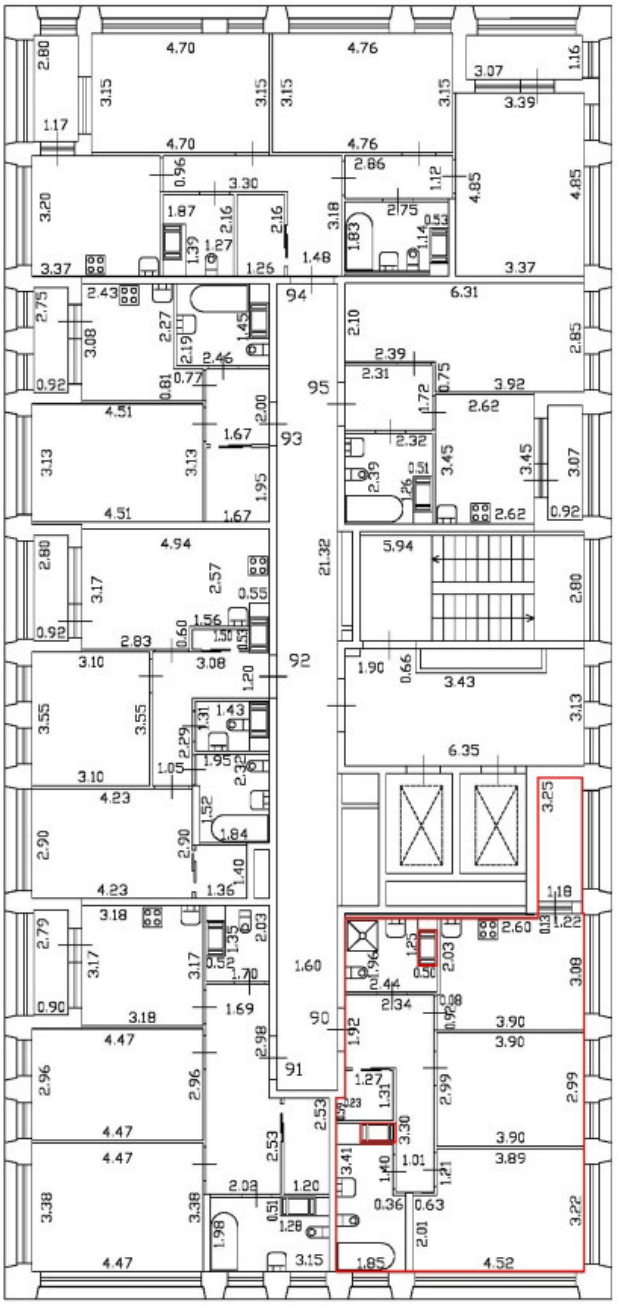

Масштаб 1:200

Специальные условные знаки:

	часть границы вновь образованного помещения
	стена с окном и дверью
	дверь остекленная (на балкон, лоджию)
	стена с дверью
	Лестница

План этажа (части этажа)

План части 16 этажа, 1ЛК

h = 2,75

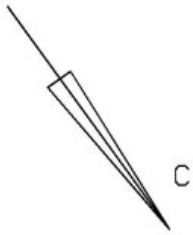

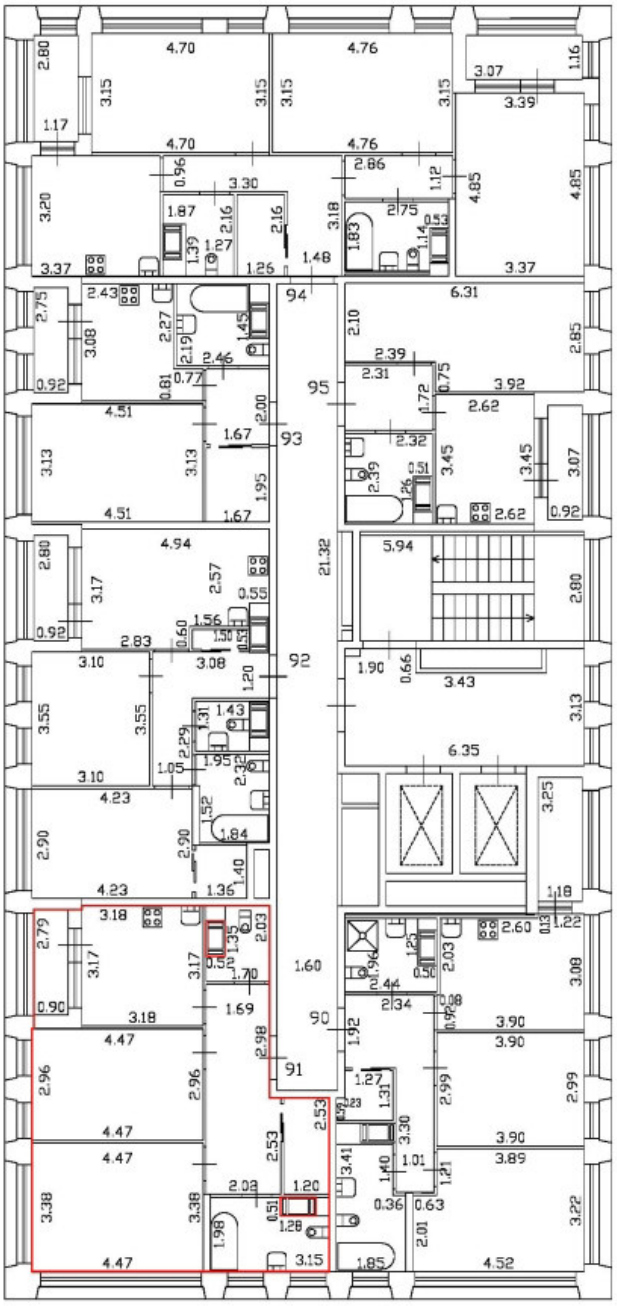

Масштаб 1:200

Специальные условные знаки:

	часть границы вновь образованного помещения
	стена с окном и дверью
	дверь остекленная (на балкон, лоджию)
	стена с дверью
	Лестница

План этажа (части этажа)

План части 16 этажа, 1ЛК

h = 2,75

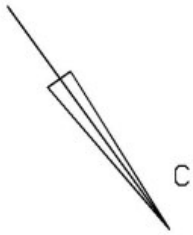

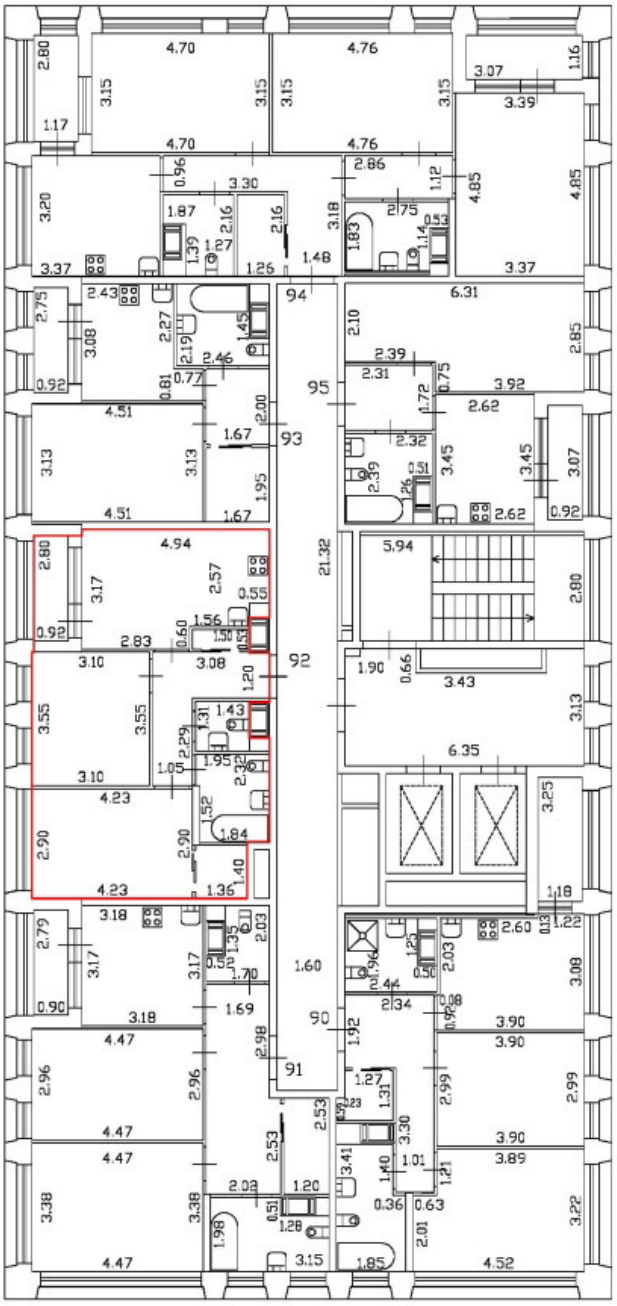

Масштаб 1:200

Специальные условные знаки:

	часть границы вновь образованного помещения
	стена с окном и дверью
	дверь остекленная (на балкон, лоджию)
	стена с дверью
	Лестница

План этажа (части этажа)

План части 16 этажа, 1ЛК

h = 2,75

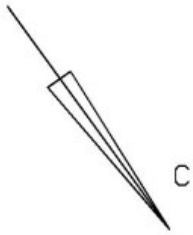

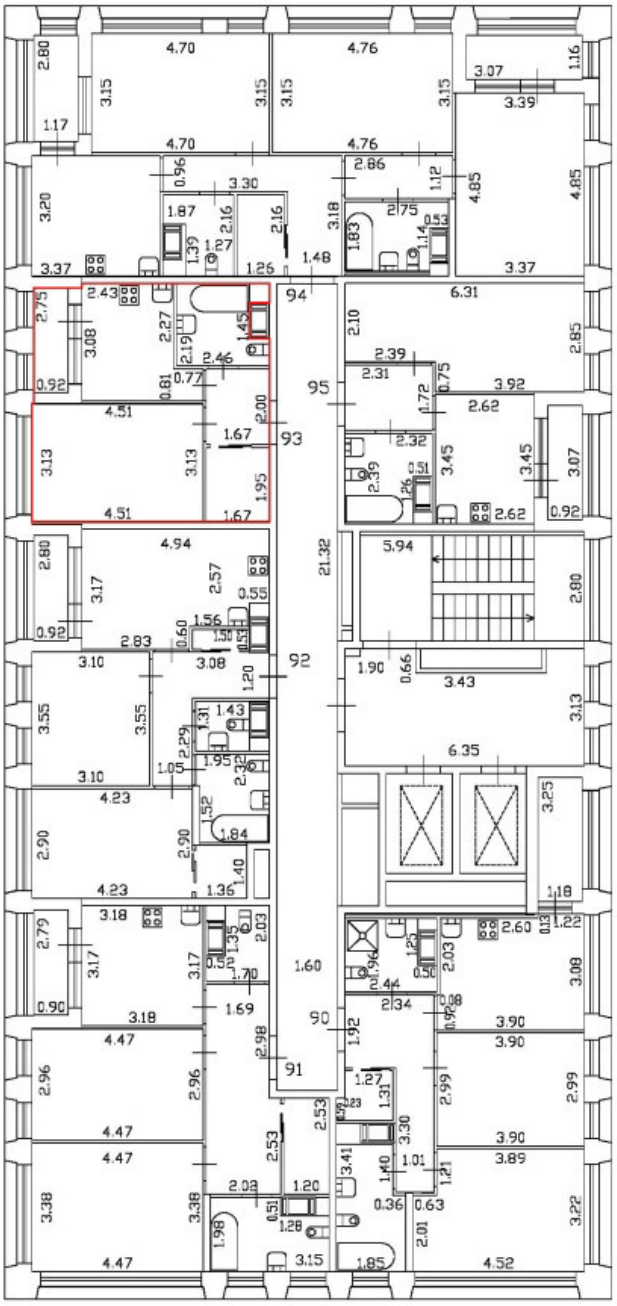

Масштаб 1:200

Специальные условные знаки:

	часть границы вновь образованного помещения
	стена с окном и дверью
	дверь остекленная (на балкон, лоджию)
	стена с дверью
	Лестница

План этажа (части этажа)

План части 16 этажа, 1ЛК

h = 2,75

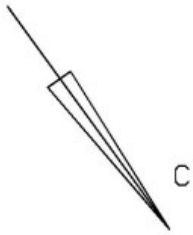

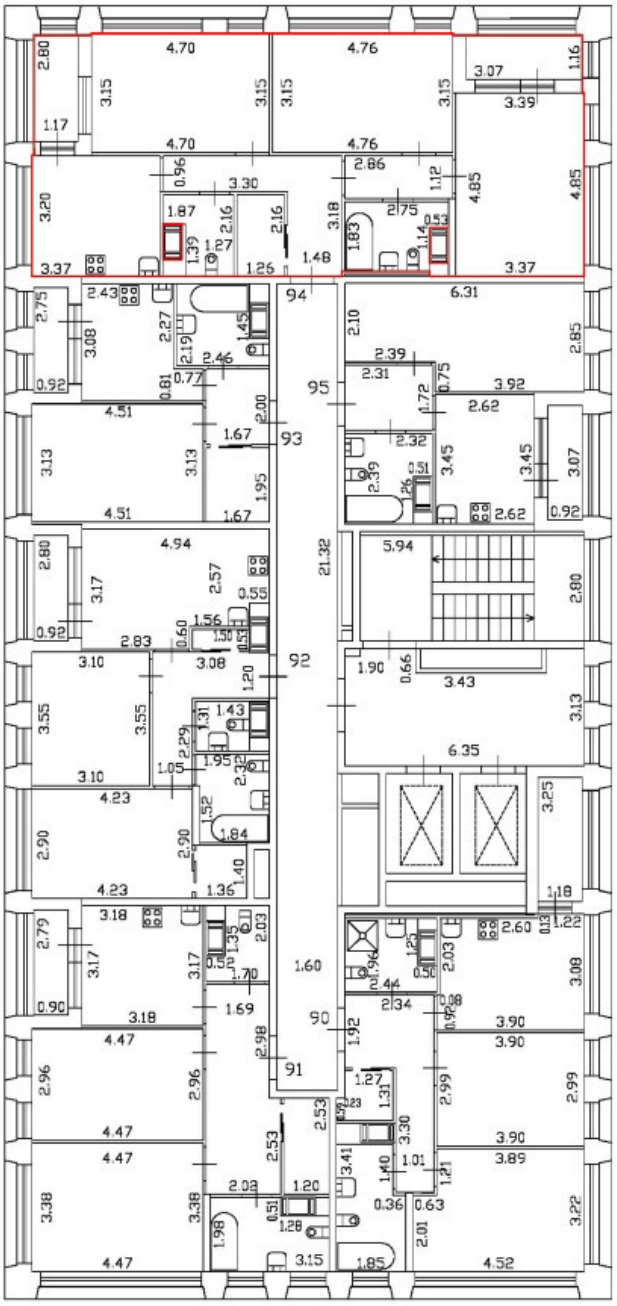

Масштаб 1:200

Специальные условные знаки:

	часть границы вновь образованного помещения
	стена с окном и дверью
	дверь остекленная (на балкон, лоджию)
	стена с дверью
	Лестница

План этажа (части этажа)

План части 16 этажа, 1ЛК

h = 2,75

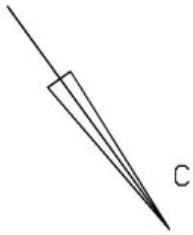

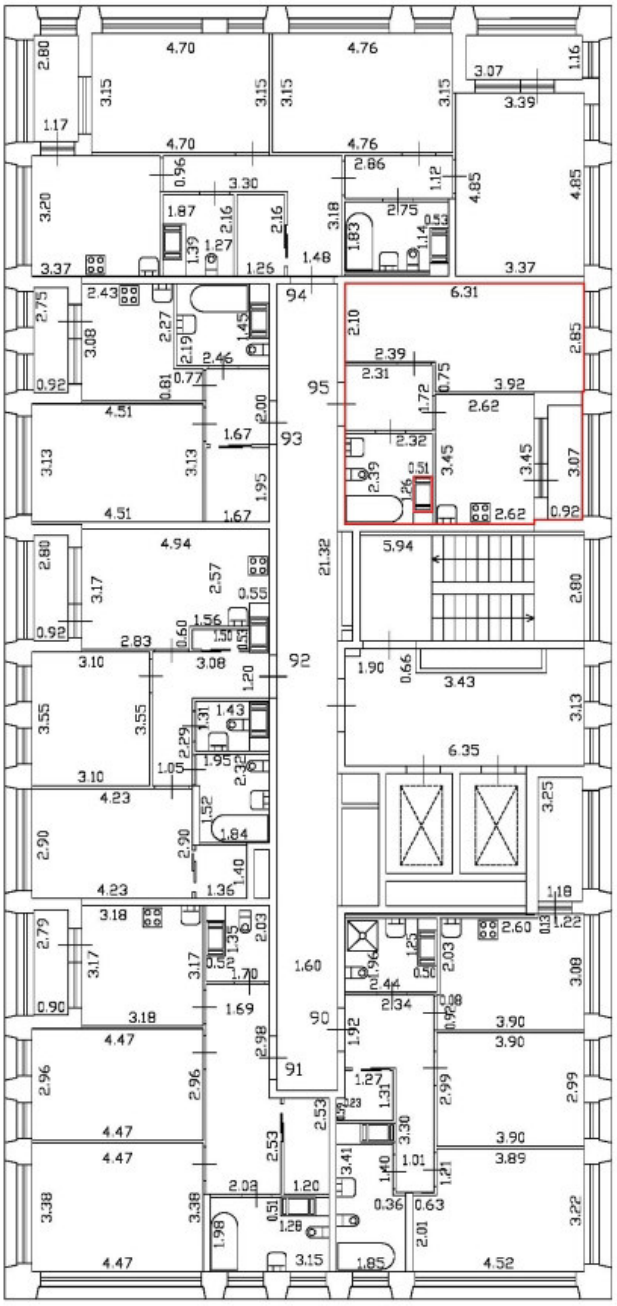

Масштаб 1:200

Специальные условные знаки:

	часть границы вновь образованного помещения
	стена с окном и дверью
	дверь остекленная (на балкон, лоджию)
	стена с дверью
	Лестница

План части 17 этажа, 1Л/К

h = 2,75

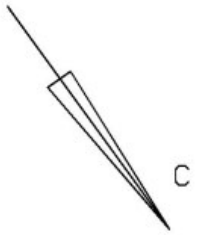

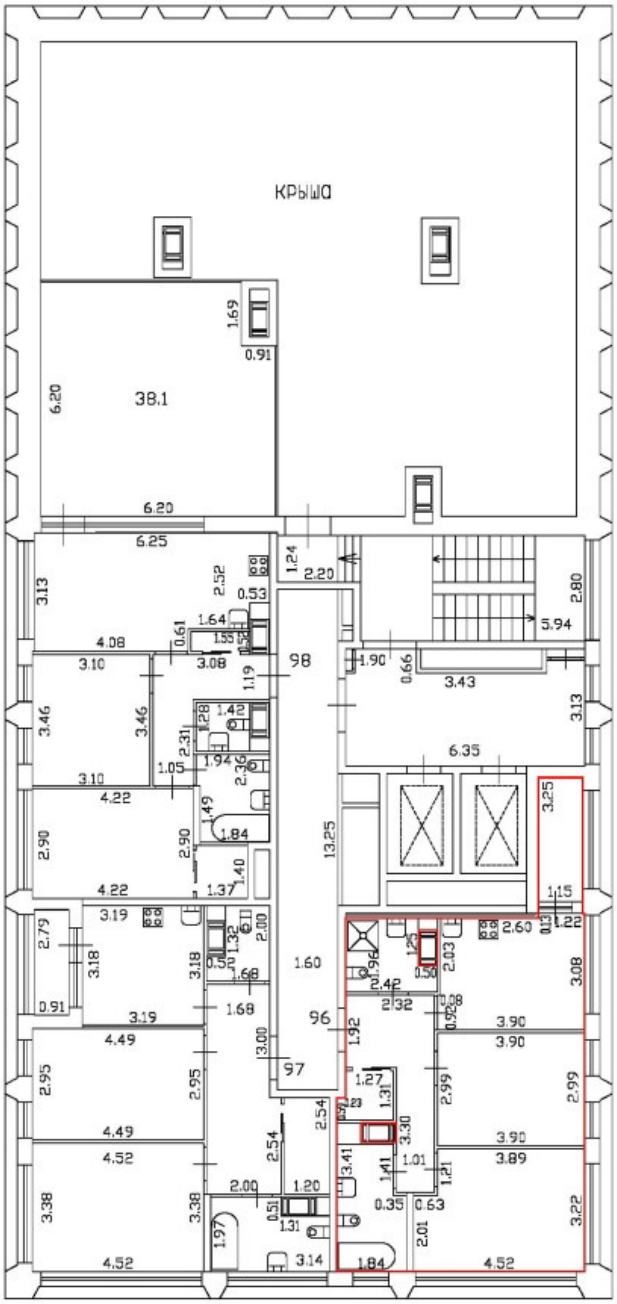

Масштаб 1:200	
Специальные условные знаки:	
	часть границы вновь образованного помещения
	стена с окном и дверью
	дверь остекленная (на балкон, лоджию)
	стена с дверью
	Лестница

План этажа (части этажа)

План части 17 этажа, 1ЛК

h = 2,75

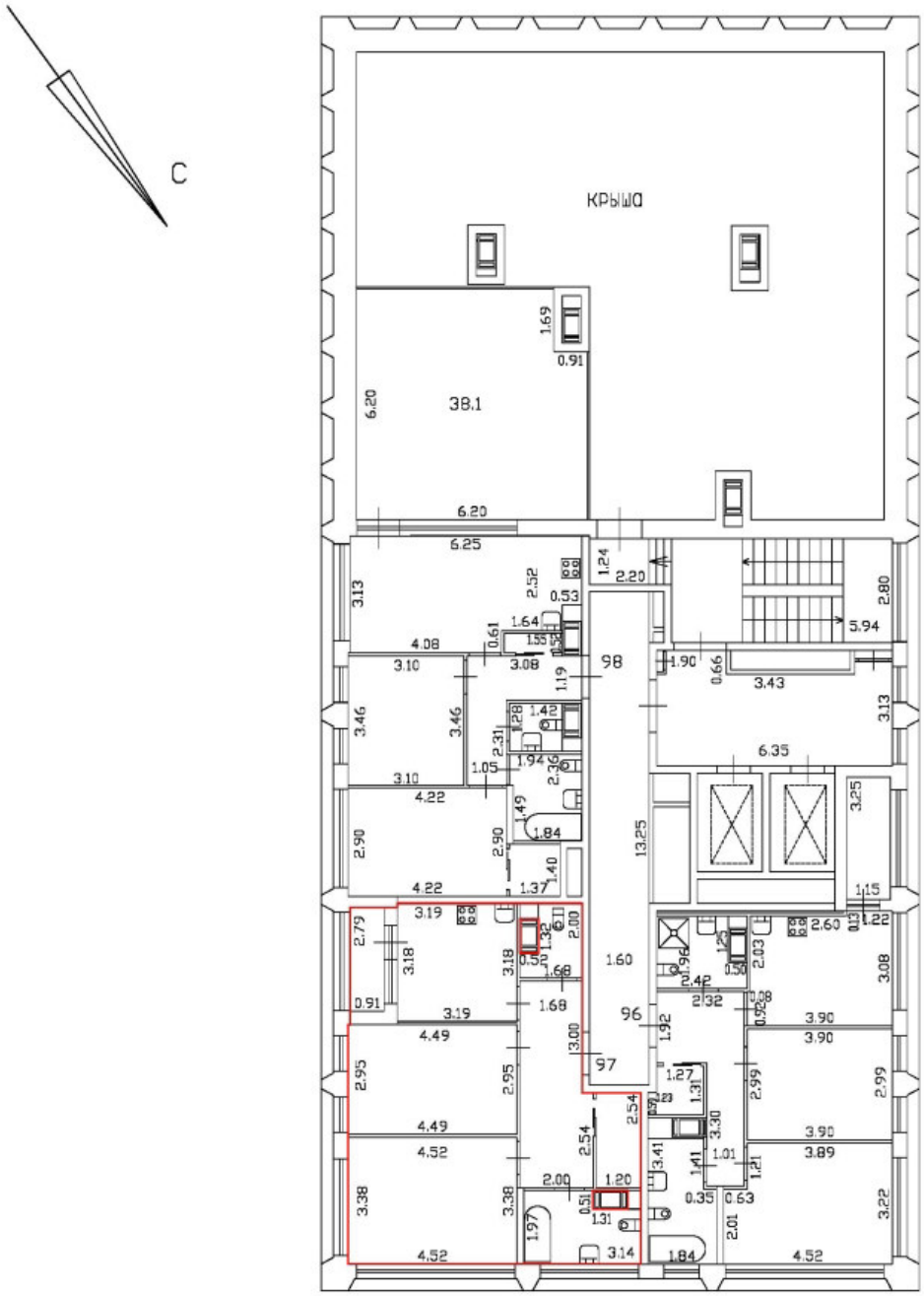

Масштаб 1:200	
Специальные условные знаки:	
	часть границы вновь образованного помещения
	стена с окном и дверью
	дверь остекленная (на балкон, лоджию)
	стена с дверью
	Лестница

План части 17 этажа, 1ЛК

h = 2,75

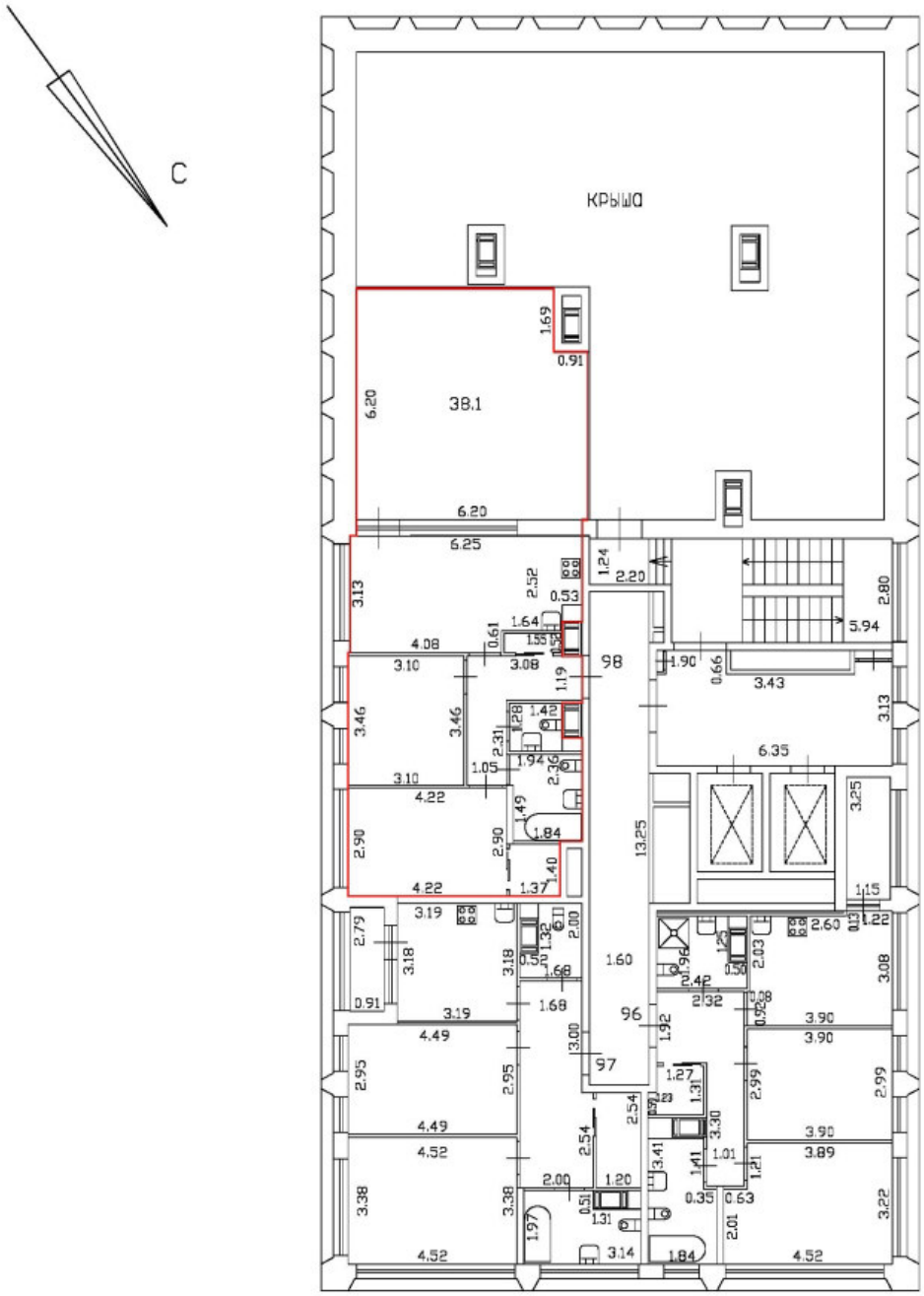

Масштаб 1:200	
Специальные условные знаки:	
	часть границы вновь образованного помещения
	стена с окном и дверью
	дверь остекленная (на балкон, лоджию)
	стена с дверью
	Лестница

План части 2 этажа, 2ЛК

h = 2,74

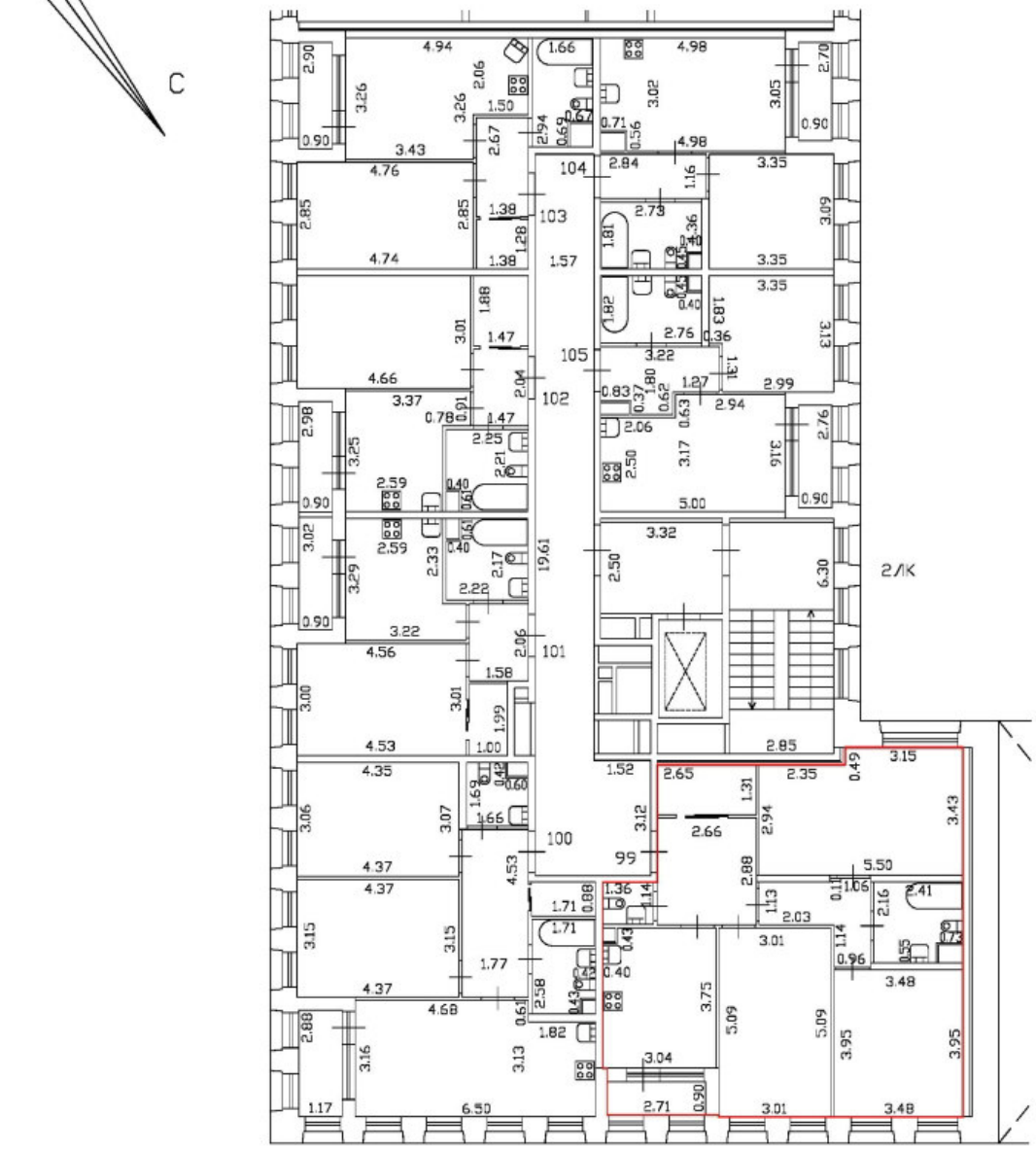

Масштаб 1:200	
Специальные условные знаки:	
	часть границы вновь образованного помещения
	стена с окном и дверью
	дверь остекленная (на балкон, лоджию)
	стена с дверью
	Лестница

План части 2 этажа, 2ЛК

h = 2,74

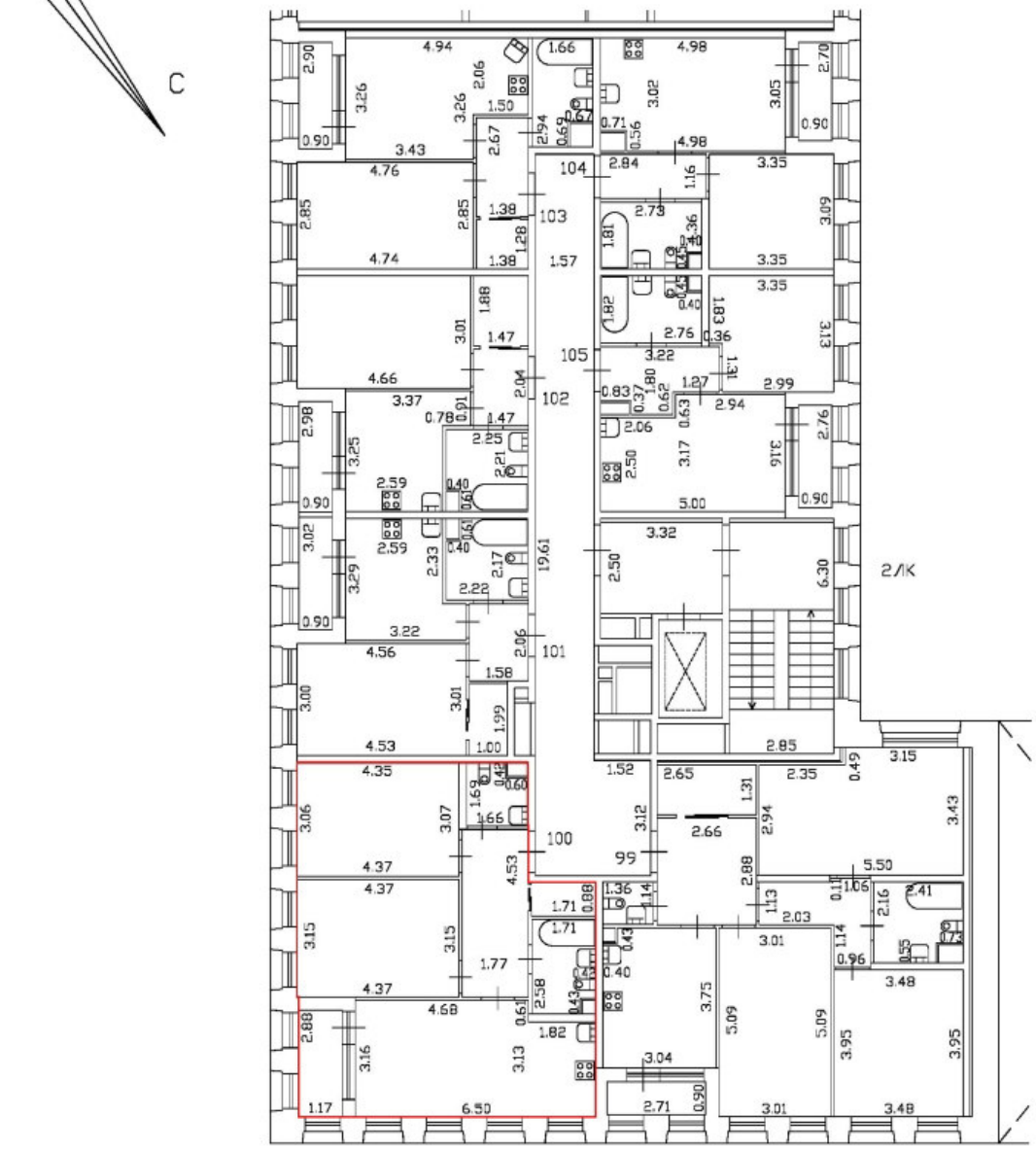

Масштаб 1:200	
Специальные условные знаки:	
	часть границы вновь образованного помещения
	стена с окном и дверью
	дверь остекленная (на балкон, лоджию)
	стена с дверью
	Лестница

План части 2 этажа, 2ЛК

h = 2.74

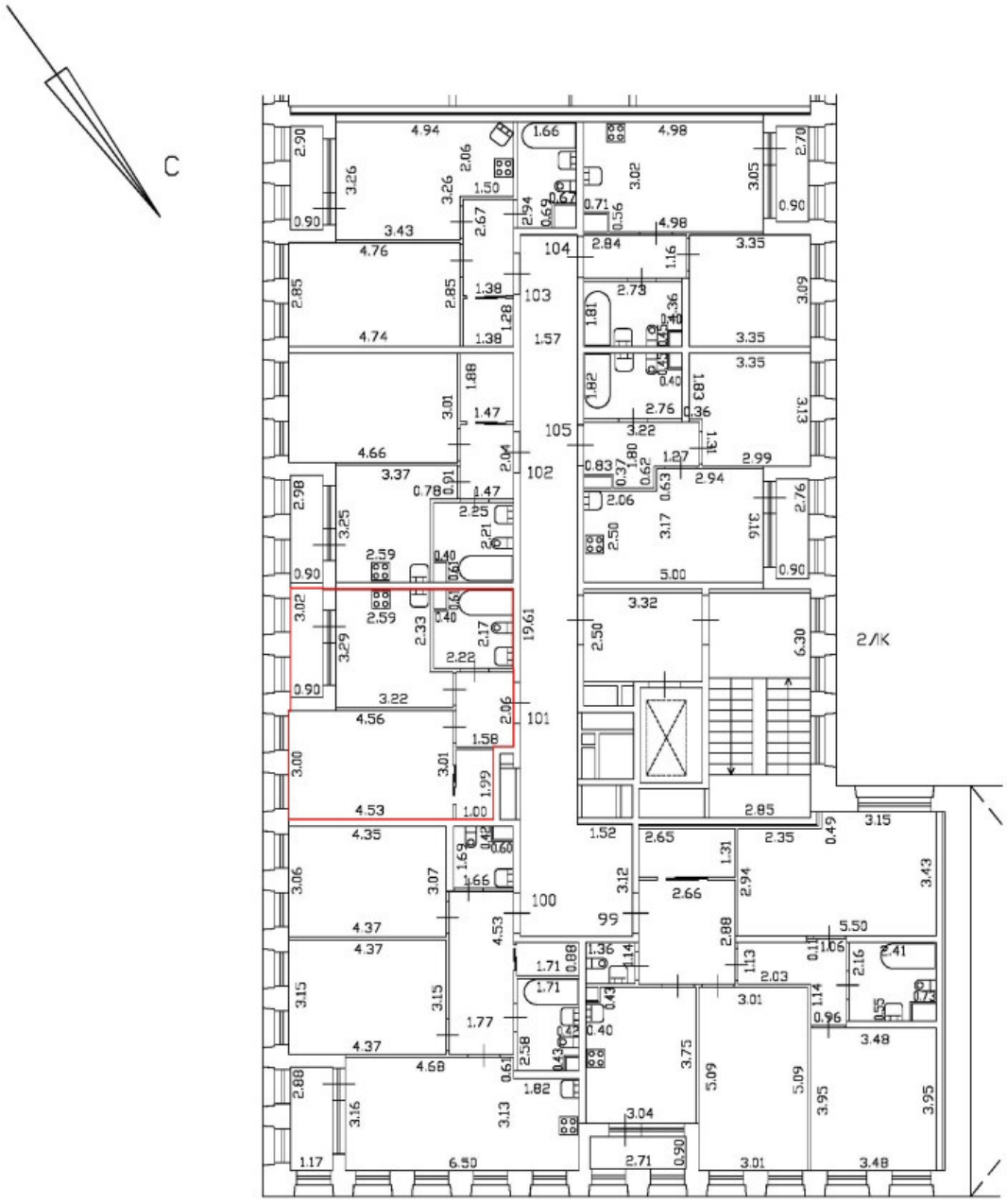

Масштаб 1:200	
Специальные условные знаки:	
	часть границы вновь образованного помещения
	стена с окном и дверью
	дверь остекленная (на балкон, лоджию)
	стена с дверью
	Лестница

План части 2 этажа, 2ЛК

h = 2,74

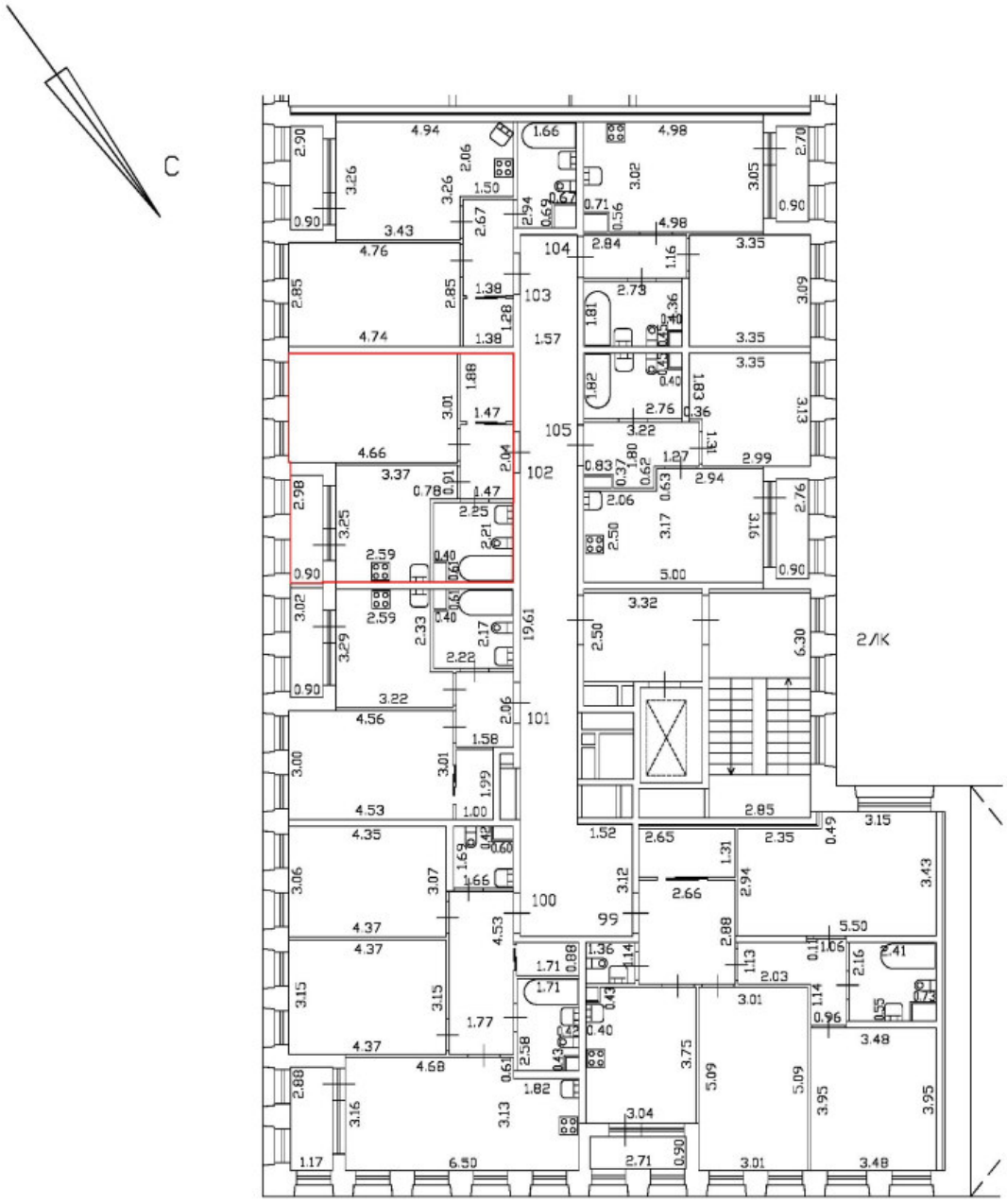

Масштаб 1:200	
Специальные условные знаки:	
	часть границы вновь образованного помещения
	стена с окном и дверью
	дверь остекленная (на балкон, лоджию)
	стена с дверью
	Лестница

План части 2 этажа, 2ЛК

h = 2.74

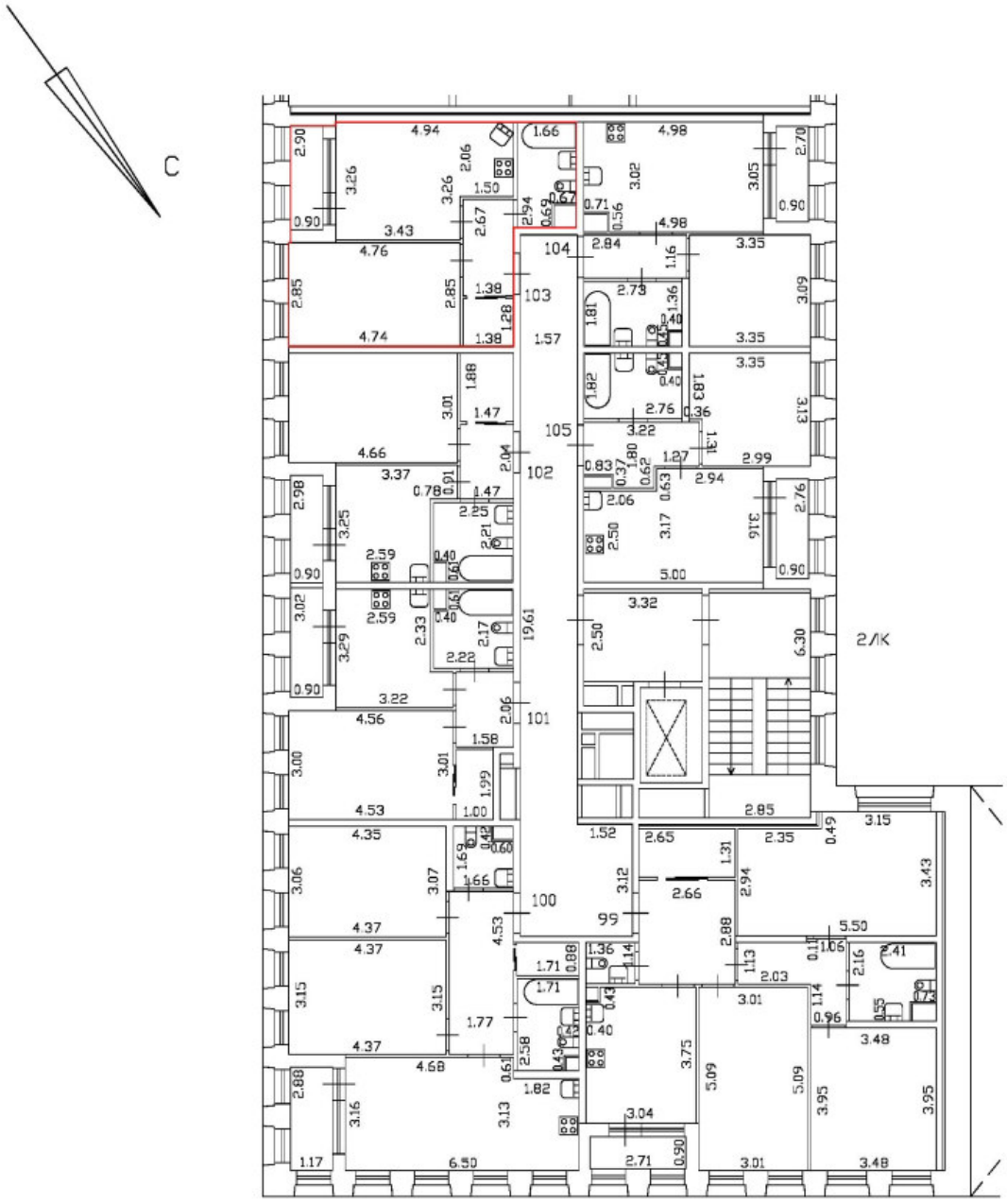

Масштаб 1:200	
Специальные условные знаки:	
	часть границы вновь образованного помещения
	стена с окном и дверью
	дверь остекленная (на балкон, лоджию)
	стена с дверью
	Лестница

План части 2 этажа, 2ЛК

h = 2.74

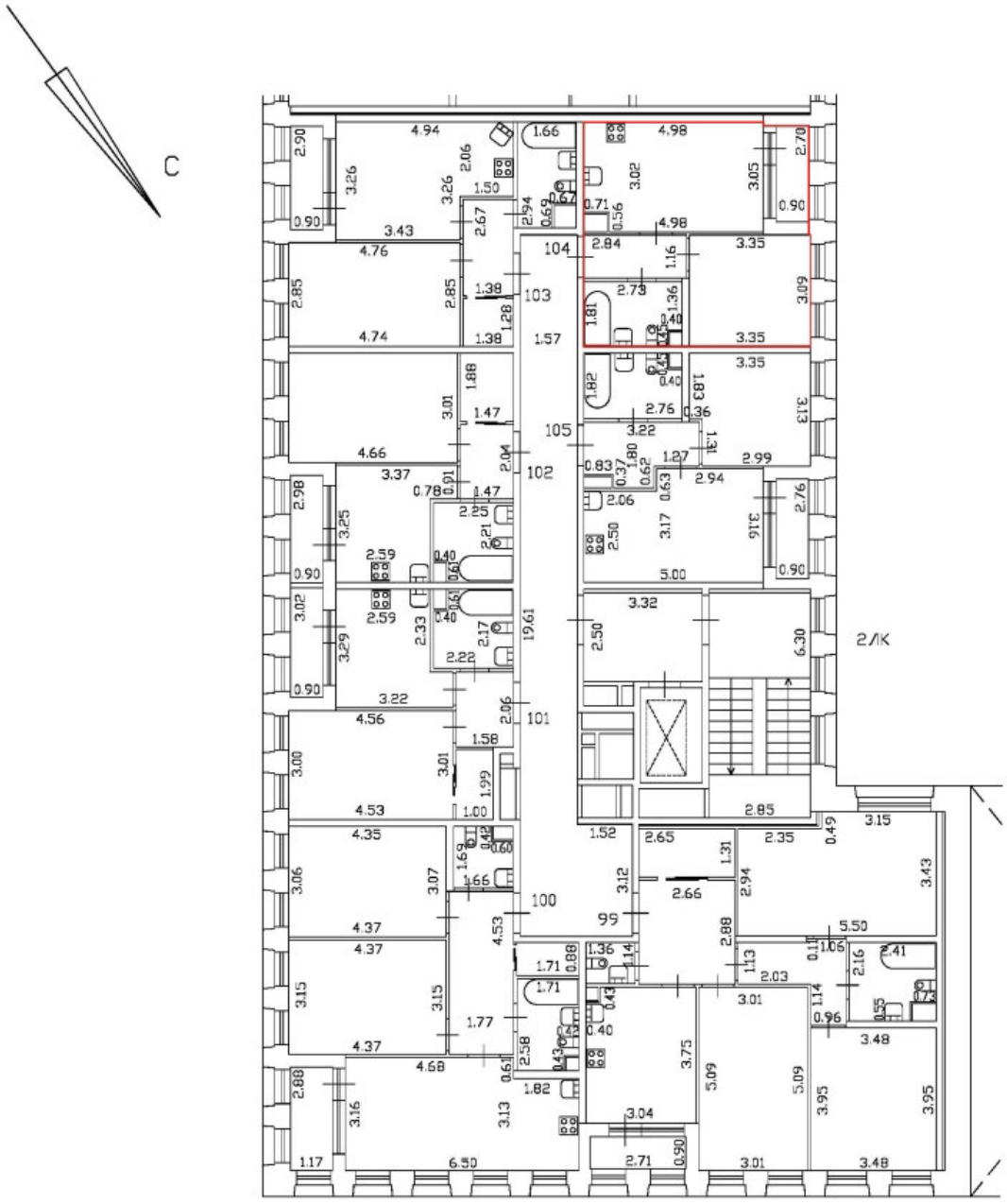

Масштаб 1:200	
Специальные условные знаки:	
	часть границы вновь образованного помещения
	стена с окном и дверью
	дверь остекленная (на балкон, лоджию)
	стена с дверью
	Лестница

План части 2 этажа, 2ЛК

h = 2,74

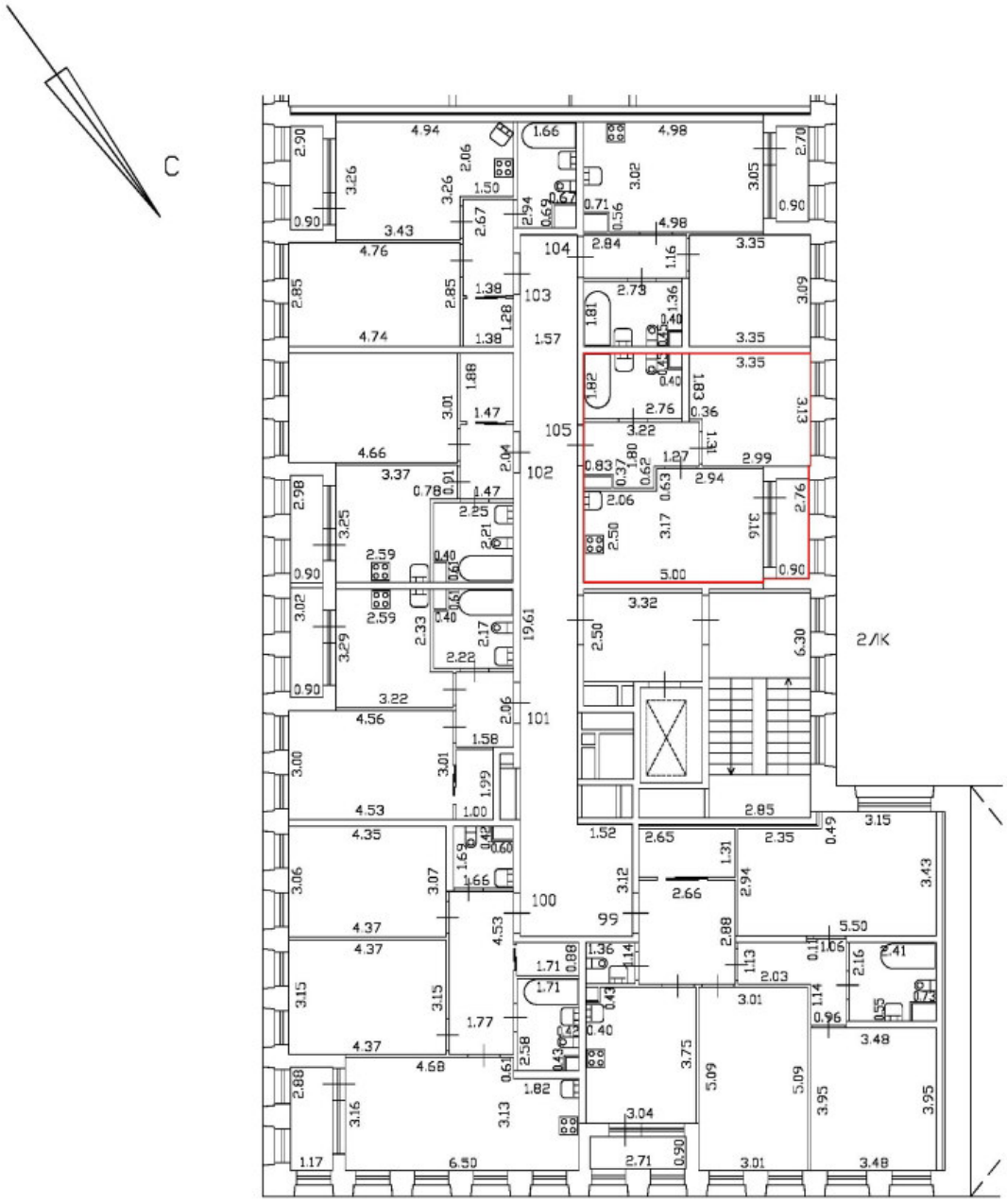

Масштаб 1:200	
Специальные условные знаки:	
	часть границы вновь образованного помещения
	стена с окном и дверью
	дверь остекленная (на балкон, лоджию)
	стена с дверью
	Лестница

План части 3 этажа, 2ЛК

h = 2,74

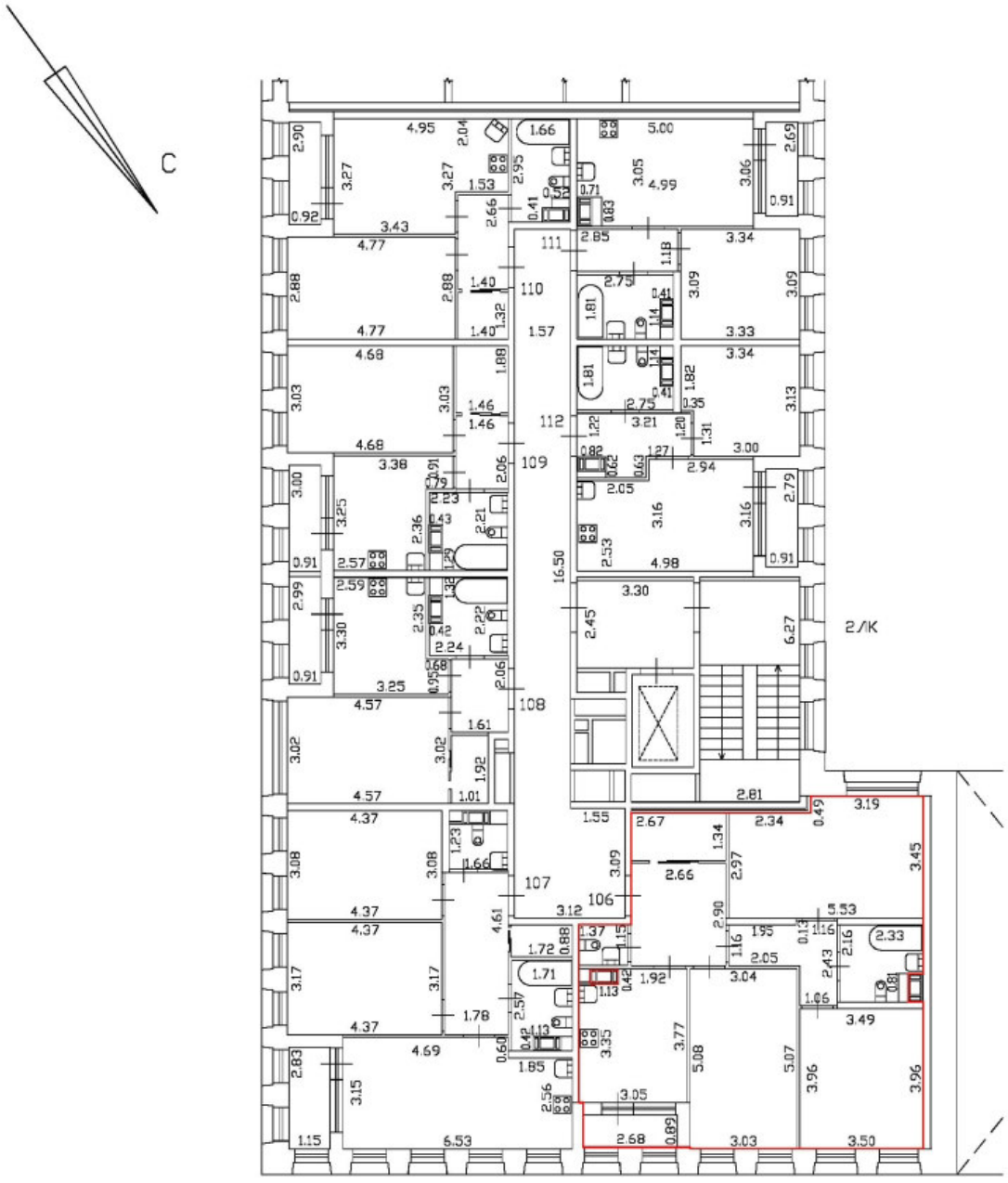

Масштаб 1:200	
Специальные условные знаки:	
	часть границы вновь образованного помещения
	стена с окном и дверью
	дверь остекленная (на балкон, лоджию)
	стена с дверью
	Лестница

План части 3 этажа, 2Л/К

h = 2,74

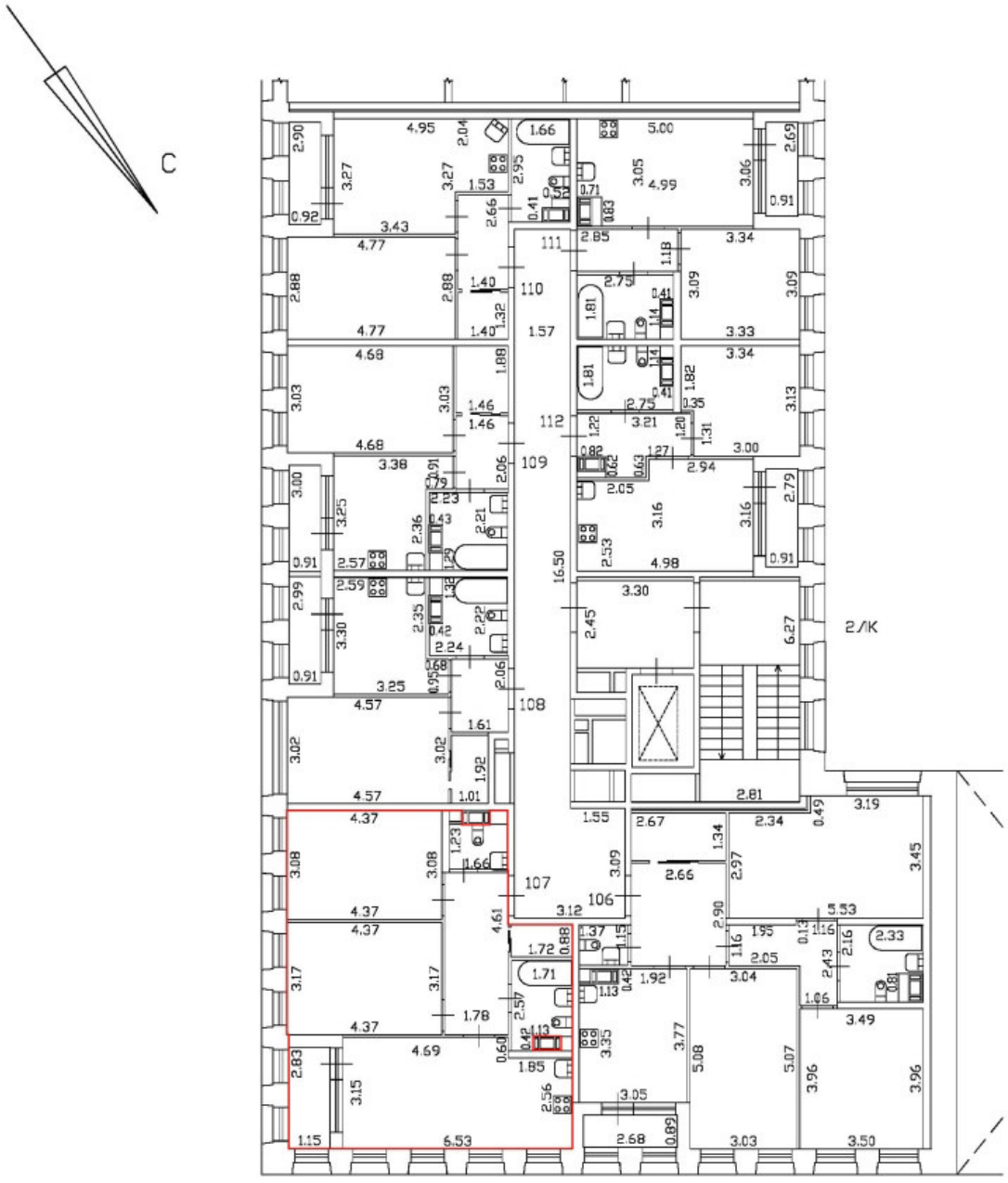

Масштаб 1:200	
Специальные условные знаки:	
	часть границы вновь образованного помещения
	стена с окном и дверью
	дверь остекленная (на балкон, лоджию)
	стена с дверью
	Лестница

План части 3 этажа, 2Л/К

h = 2,74

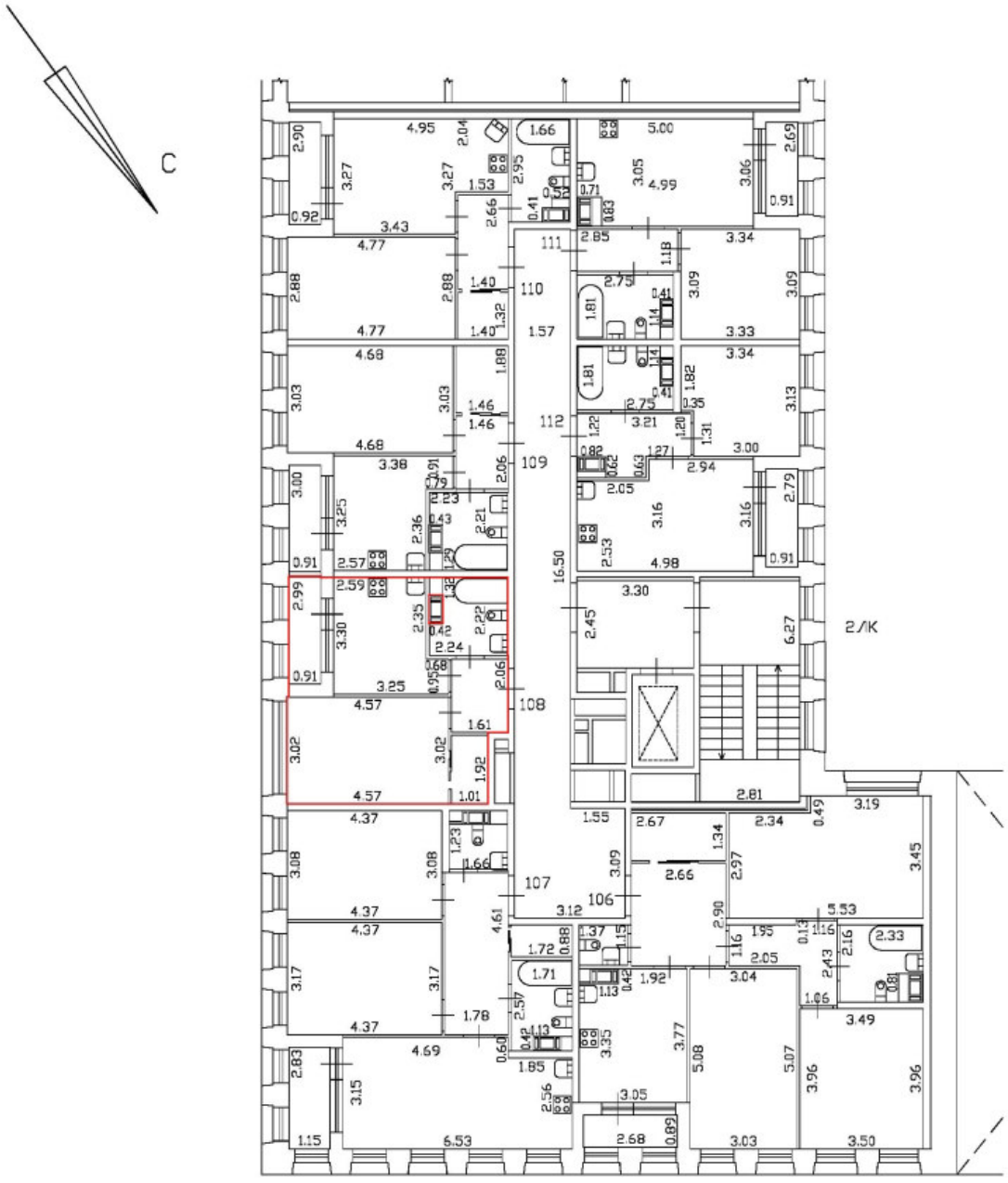

Масштаб 1:200	
Специальные условные знаки:	
	часть границы вновь образованного помещения
	стена с окном и дверью
	дверь остекленная (на балкон, лоджию)
	стена с дверью
	Лестница

План части 3 этажа, 2ЛК

h = 2,74

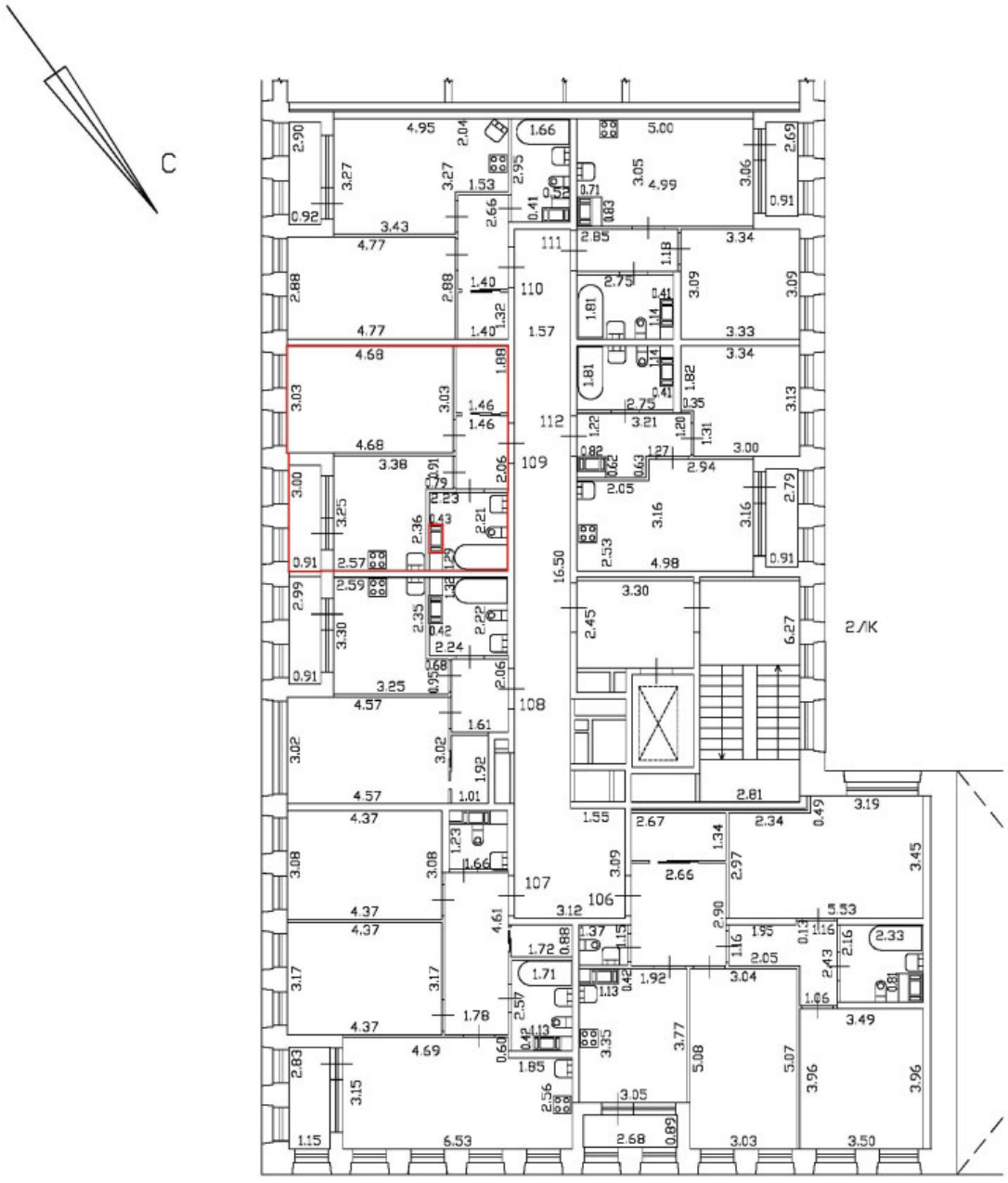

Масштаб 1:200	
Специальные условные знаки:	
	часть границы вновь образованного помещения
	стена с окном и дверью
	дверь остекленная (на балкон, лоджию)
	стена с дверью
	Лестница

План части 3 этажа, 2ЛК

h = 2,74

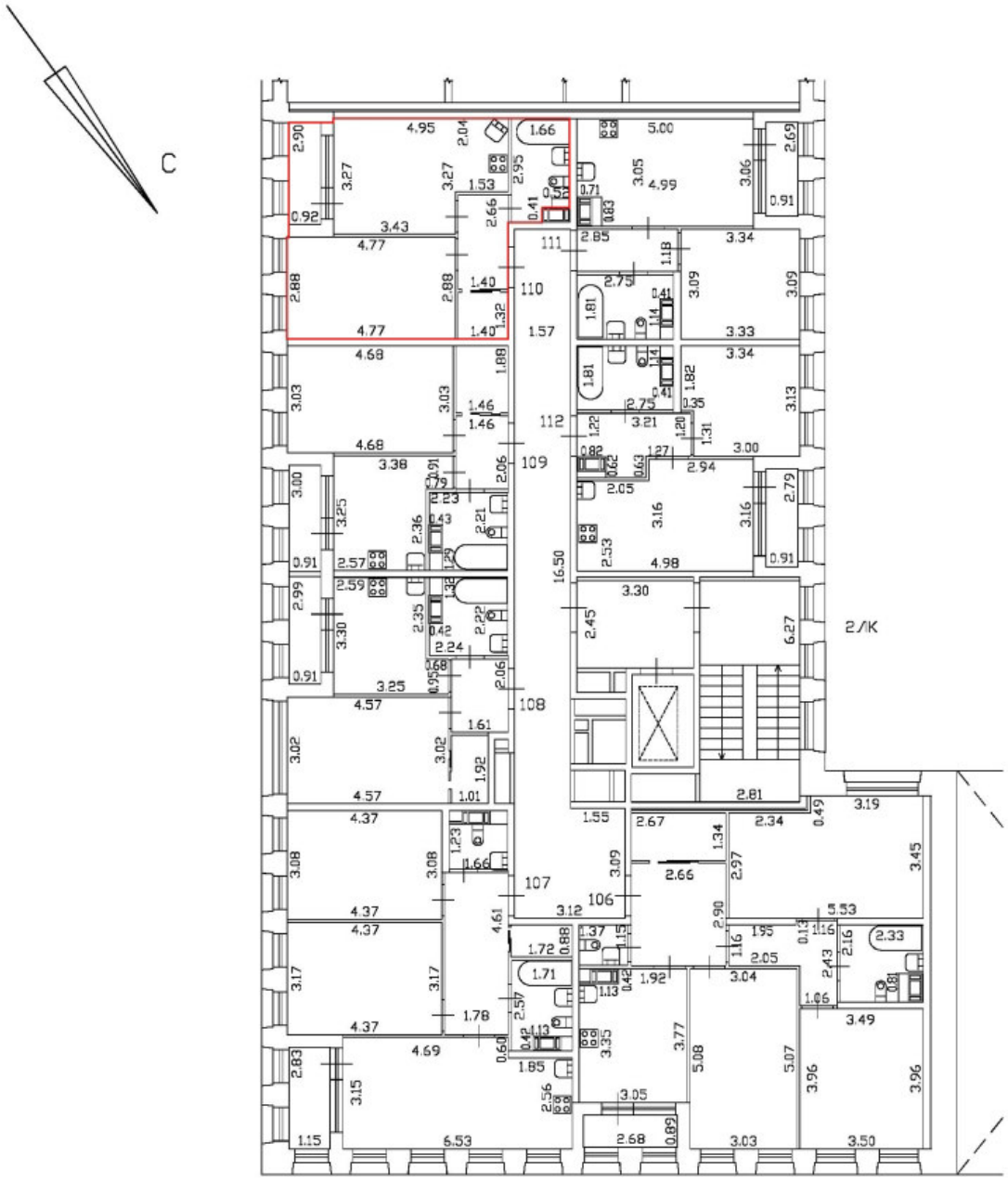

Масштаб 1:200	
Специальные условные знаки:	
	часть границы вновь образованного помещения
	стена с окном и дверью
	дверь остекленная (на балкон, лоджию)
	стена с дверью
	Лестница

План части 3 этажа, 2Л/К

h = 2,74

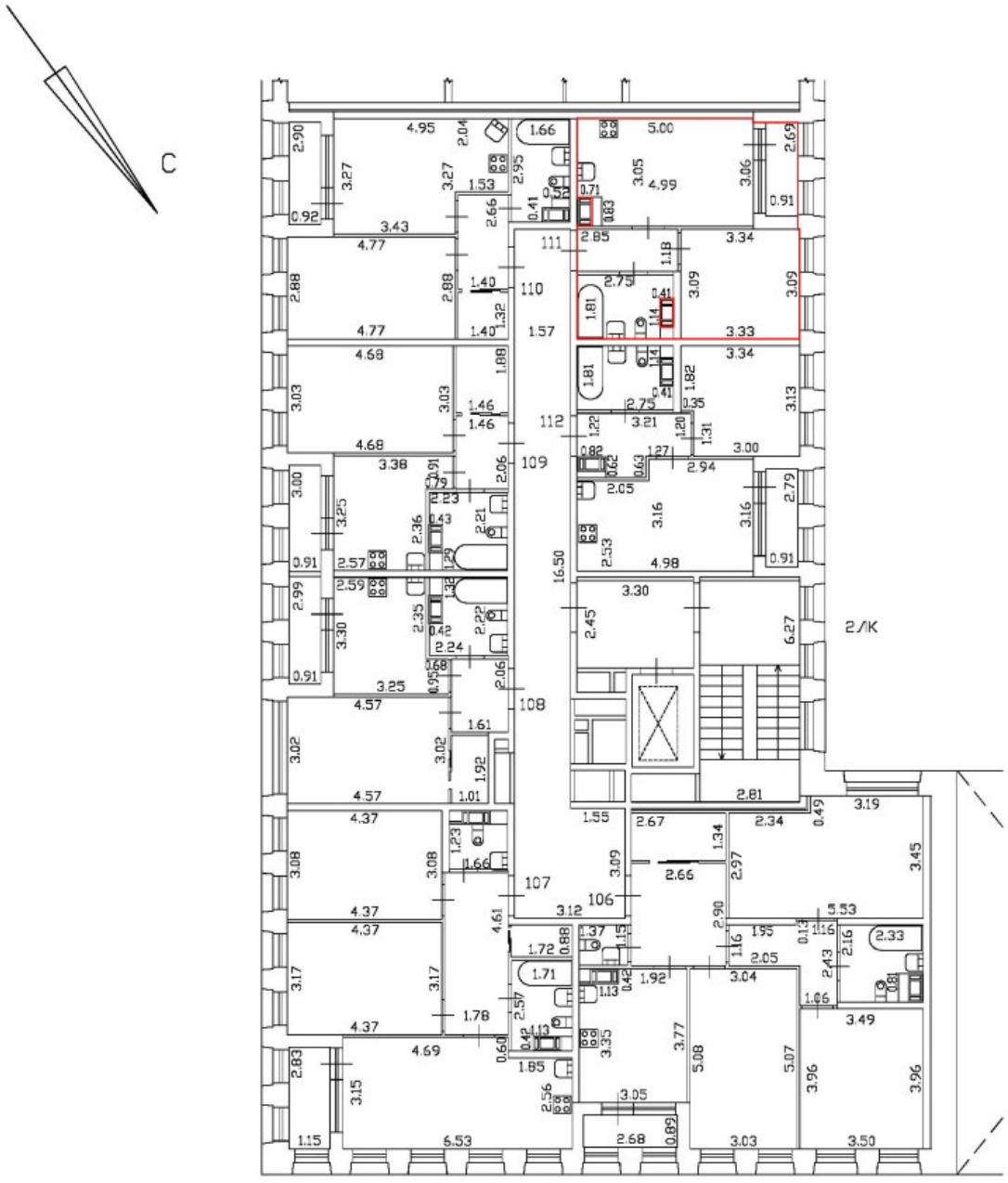

Масштаб 1:200	
Специальные условные знаки:	
	часть границы вновь образованного помещения
	стена с окном и дверью
	дверь остекленная (на балкон, лоджию)
	стена с дверью
	Лестница

План части 3 этажа, 2Л/К

h = 2,74

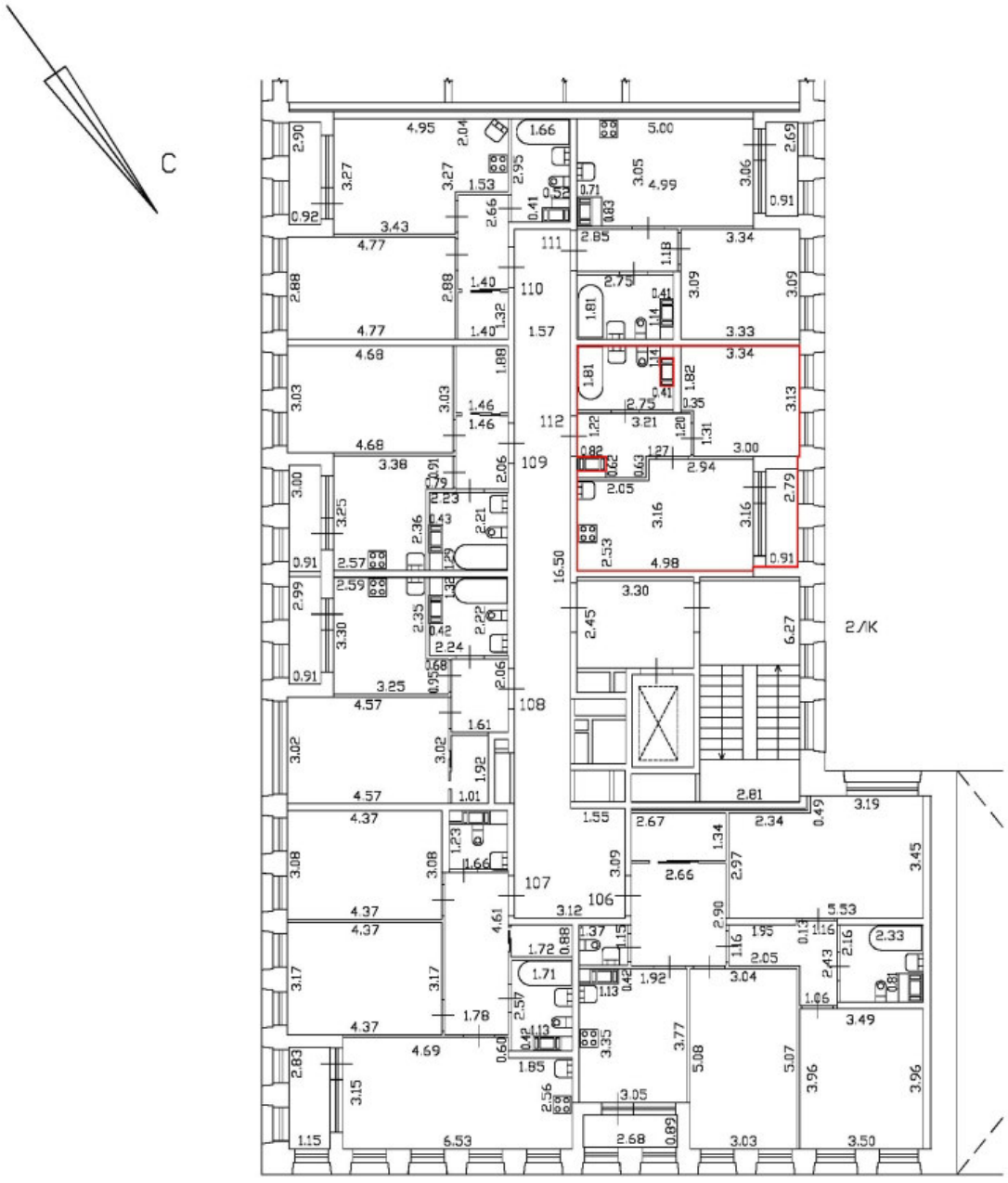

Масштаб 1:200	
Специальные условные знаки:	
	часть границы вновь образованного помещения
	стена с окном и дверью
	дверь остекленная (на балкон, лоджию)
	стена с дверью
	Лестница

План части 4 этажа, 2ЛК

h = 2.74

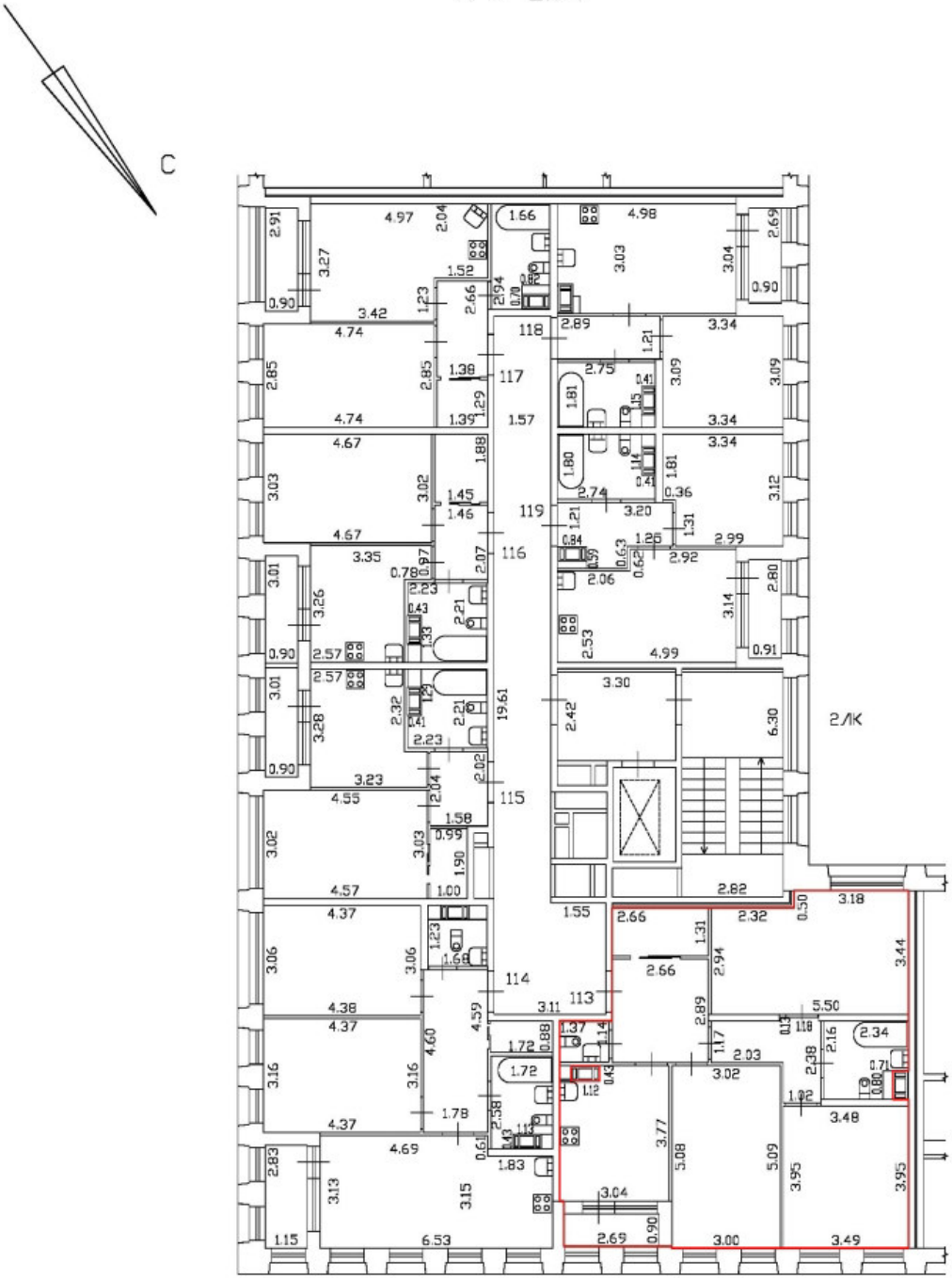

Масштаб 1:200	
Специальные условные знаки:	
	часть границы вновь образованного помещения
	стена с окном и дверью
	дверь остекленная (на балкон, лоджию)
	стена с дверью
	Лестница

План части 4 этажа, 2ЛК

h = 2.74

С

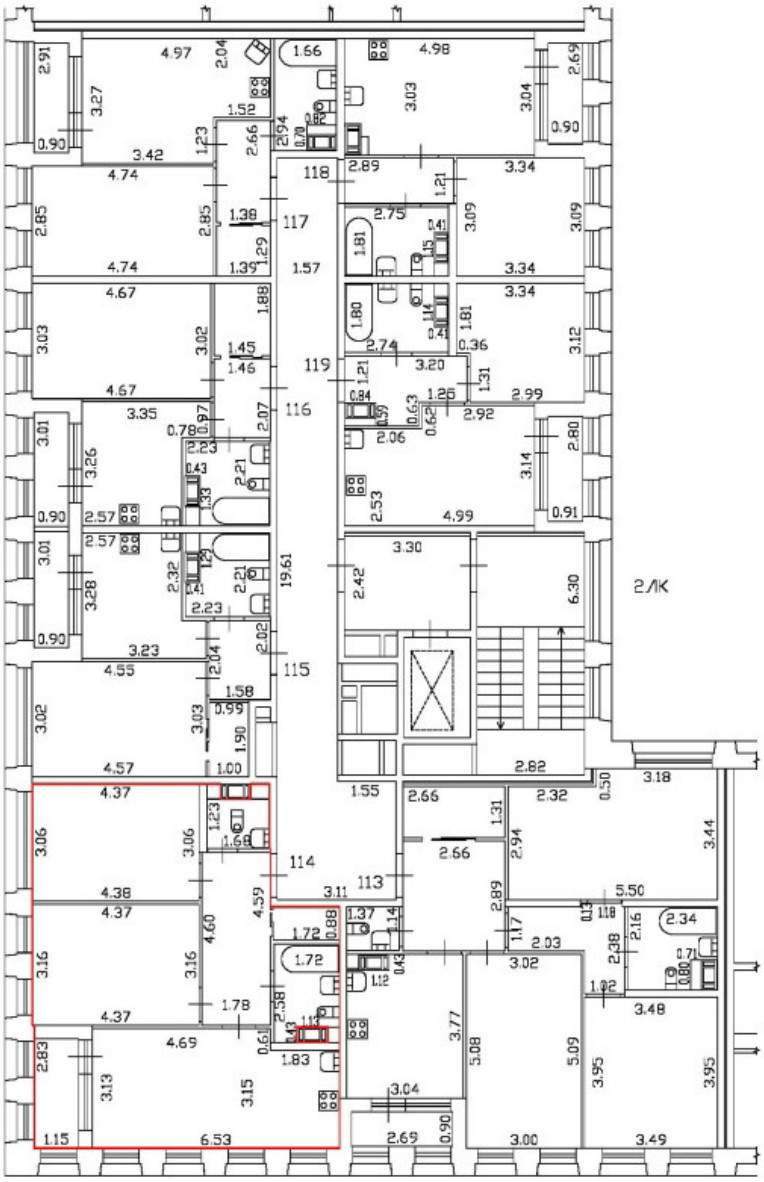

Масштаб 1:200	
Специальные условные знаки:	
	часть границы вновь образованного помещения
	стена с окном и дверью
	дверь остекленная (на балкон, лоджию)
	стена с дверью
	Лестница

План части 4 этажа, 2ЛК

h = 2.74

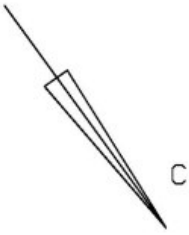

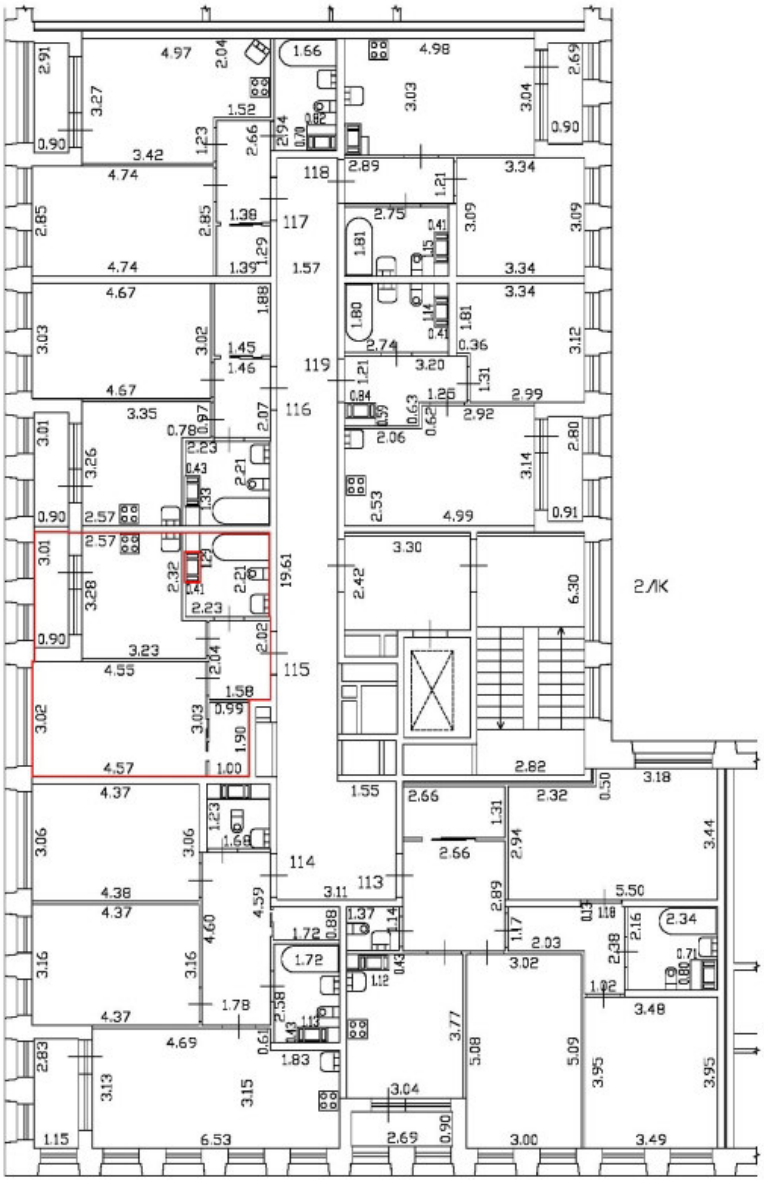

Масштаб 1:200	
Специальные условные знаки:	
	часть границы вновь образованного помещения
	стена с окном и дверью
	дверь остекленная (на балкон, лоджию)
	стена с дверью
	Лестница

План части 4 этажа, 2ЛК

h = 2.74

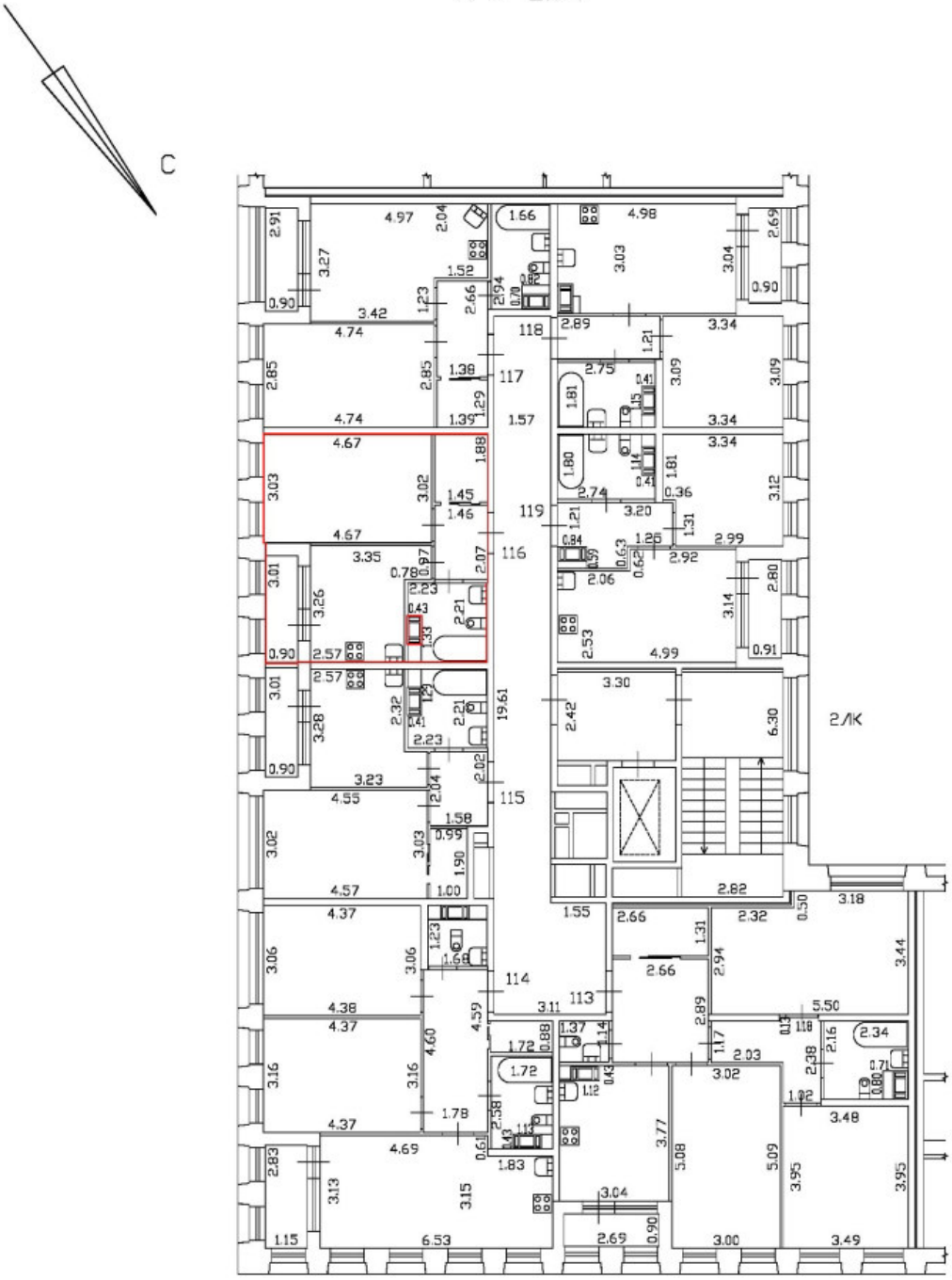

Масштаб 1:200	
Специальные условные знаки:	
	часть границы вновь образованного помещения
	стена с окном и дверью
	дверь остекленная (на балкон, лоджию)
	стена с дверью
	Лестница

План части 4 этажа, 2ЛК

h = 2.74

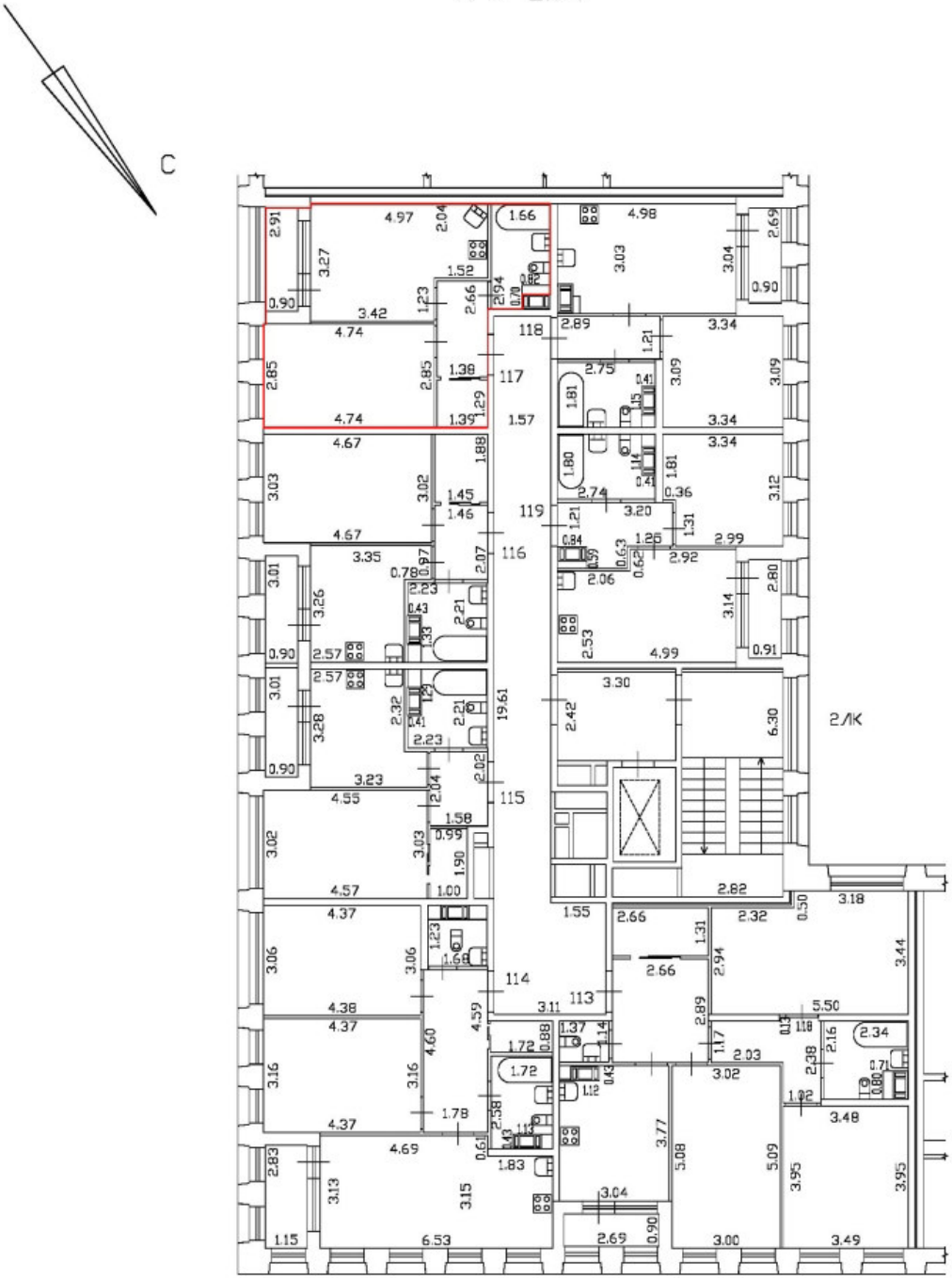

Масштаб 1:200	
Специальные условные знаки:	
	часть границы вновь образованного помещения
	стена с окном и дверью
	дверь остекленная (на балкон, лоджию)
	стена с дверью
	Лестница

План части 4 этажа, 2ЛК

h = 2.74

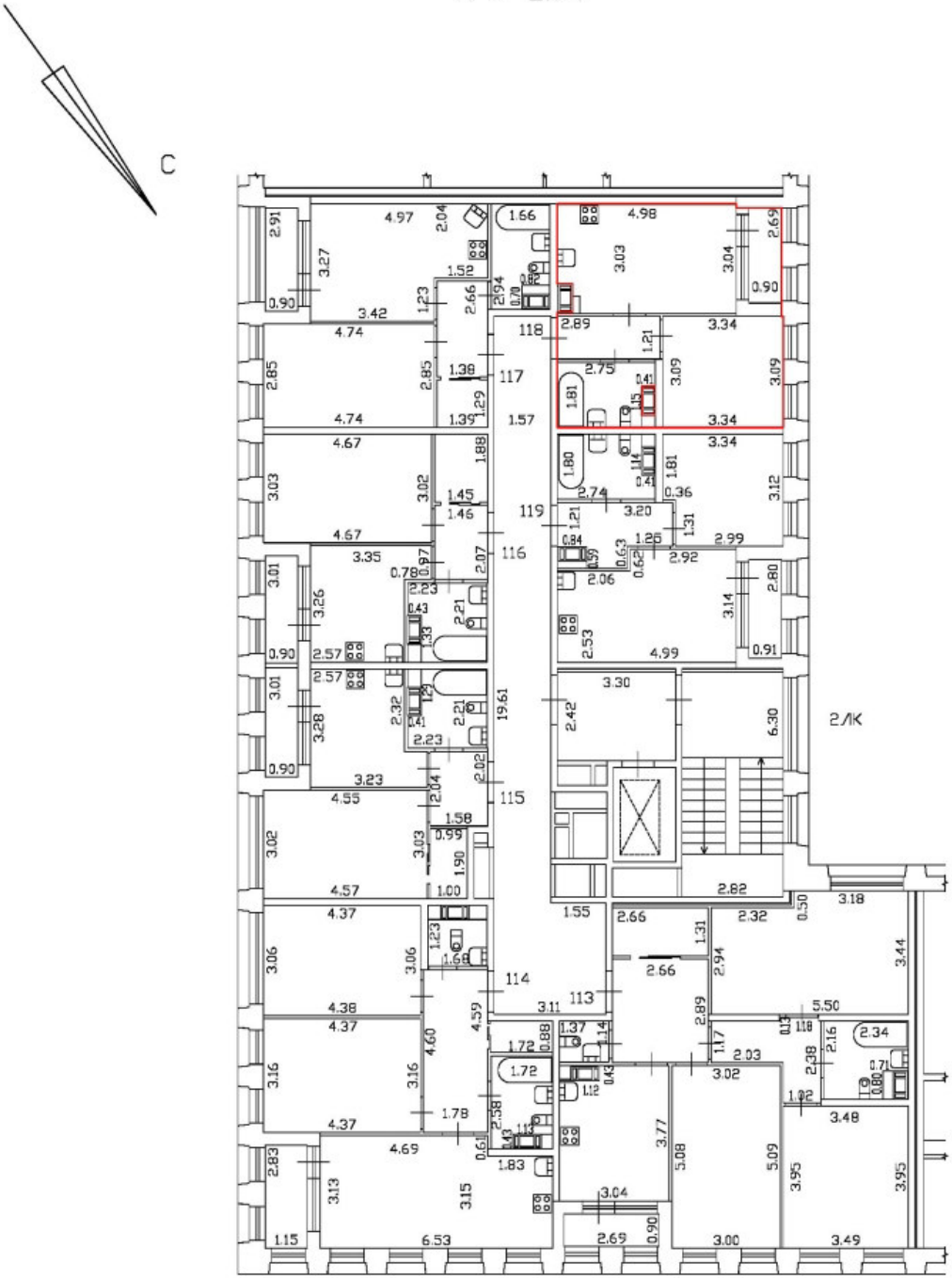

Масштаб 1:200	
Специальные условные знаки:	
	часть границы вновь образованного помещения
	стена с окном и дверью
	дверь остекленная (на балкон, лоджию)
	стена с дверью
	Лестница

План этажа (части этажа)

План части 4 этажа, 2ЛК

h = 2.74

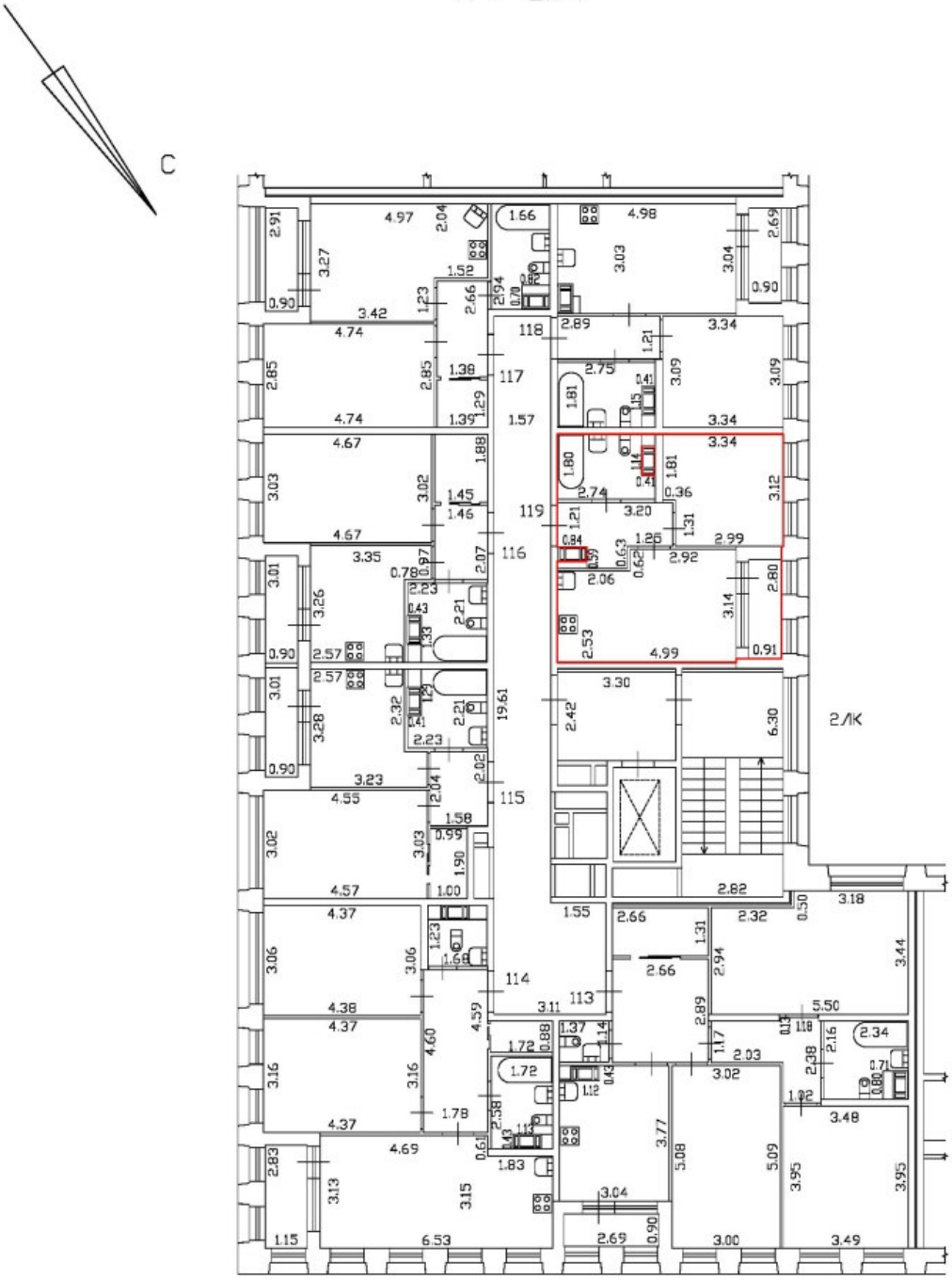

Масштаб 1:200	
Специальные условные знаки:	
	часть границы вновь образованного помещения
	стена с окном и дверью
	дверь остекленная (на балкон, лоджию)
	стена с дверью
	Лестница

План этажа (части этажа)

План части 5 этажа, 2ЛК

h = 2.74

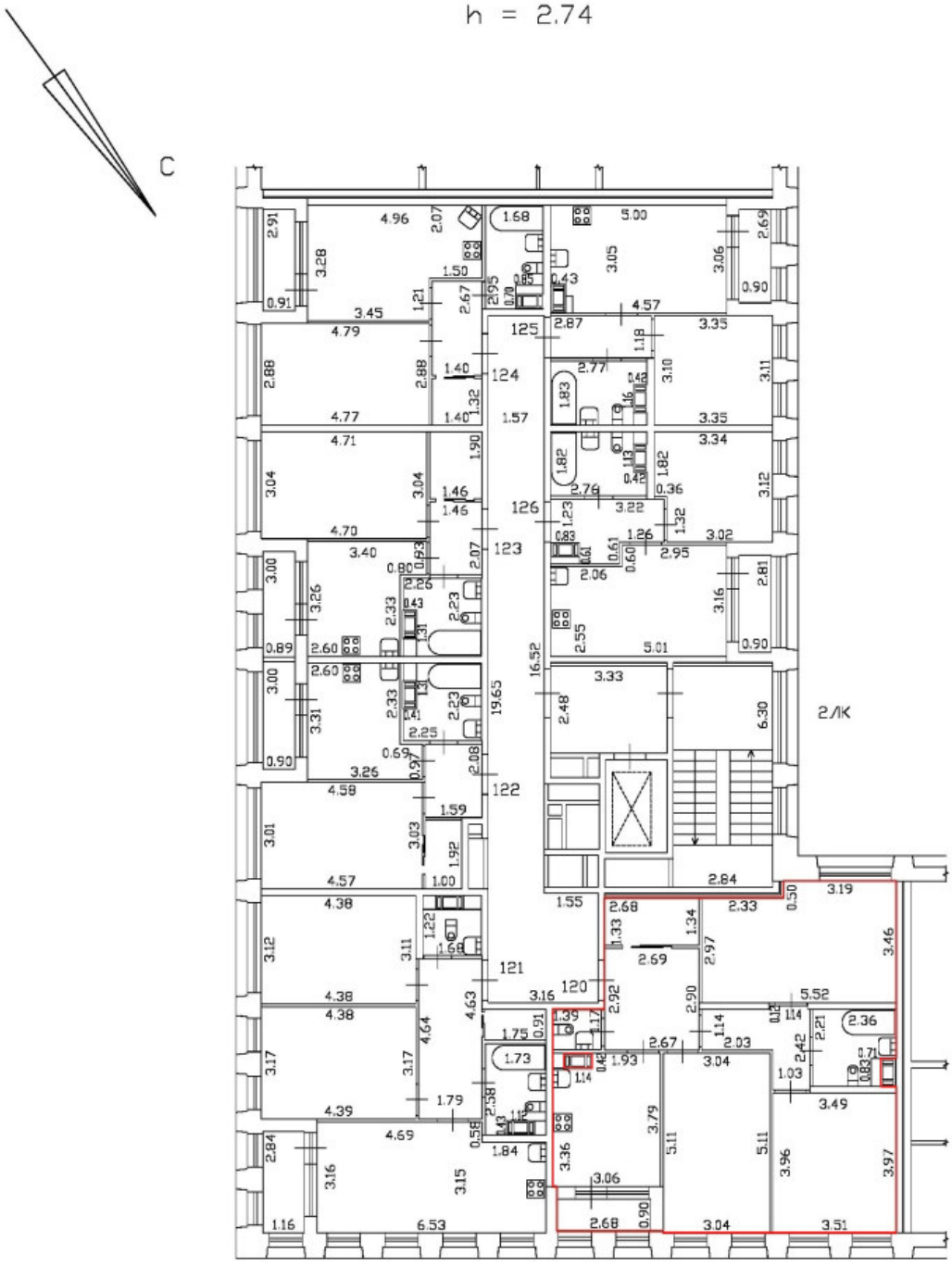

Масштаб 1:200	
Специальные условные знаки:	
	часть границы вновь образованного помещения
	стена с окном и дверью
	дверь остекленная (на балкон, лоджию)
	стена с дверью
	Лестница

План этажа (части этажа)

План части 5 этажа, 2ЛК

h = 2.74

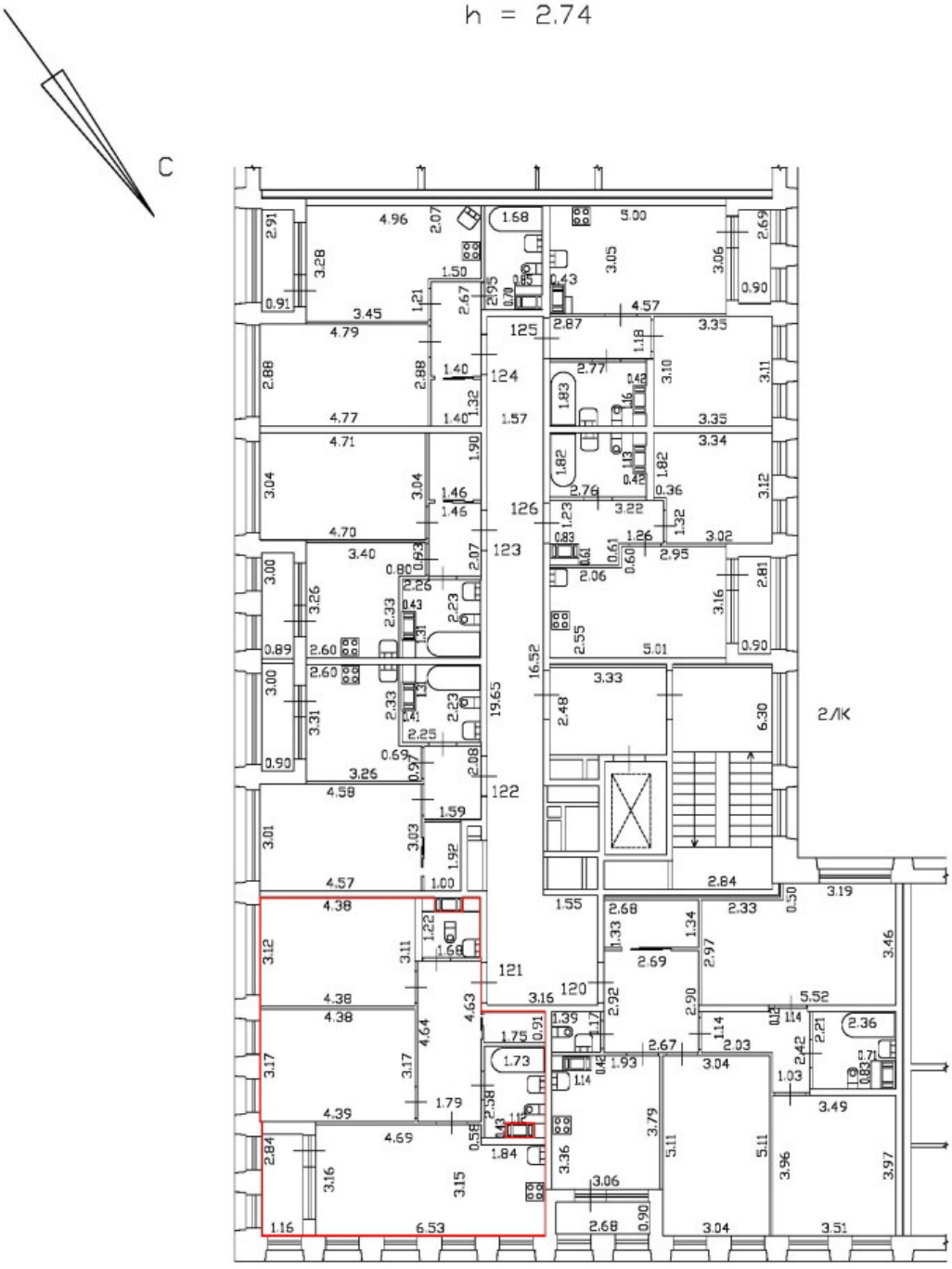

Масштаб 1:200	
Специальные условные знаки:	
	часть границы вновь образованного помещения
	стена с окном и дверью
	дверь остекленная (на балкон, лоджию)
	стена с дверью
	Лестница

План части 5 этажа, 2ЛК

h = 2.74

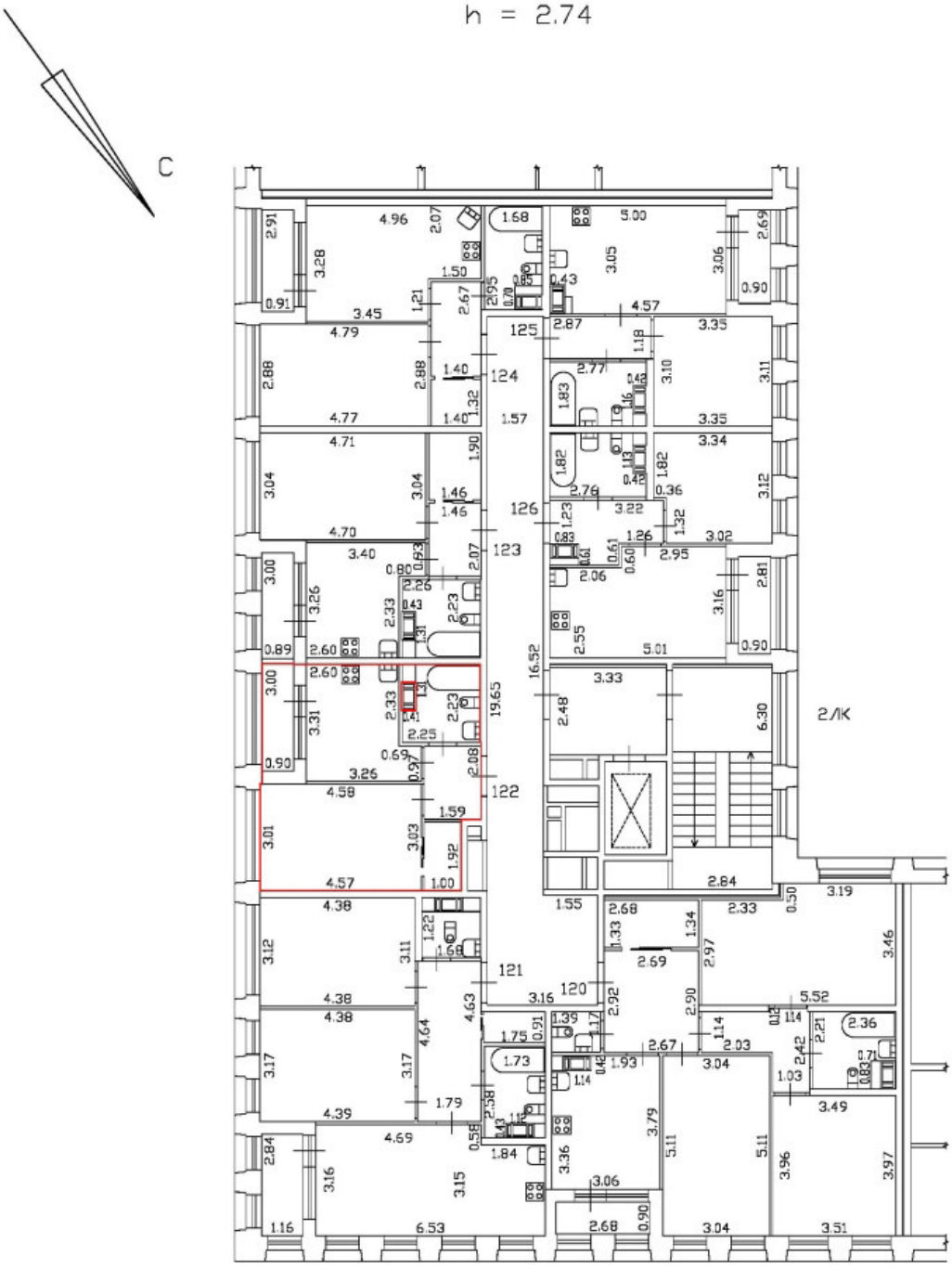

Масштаб 1:200	
Специальные условные знаки:	
	часть границы вновь образованного помещения
	стена с окном и дверью
	дверь остекленная (на балкон, лоджию)
	стена с дверью
	Лестница

План части 5 этажа, 2ЛК

h = 2.74

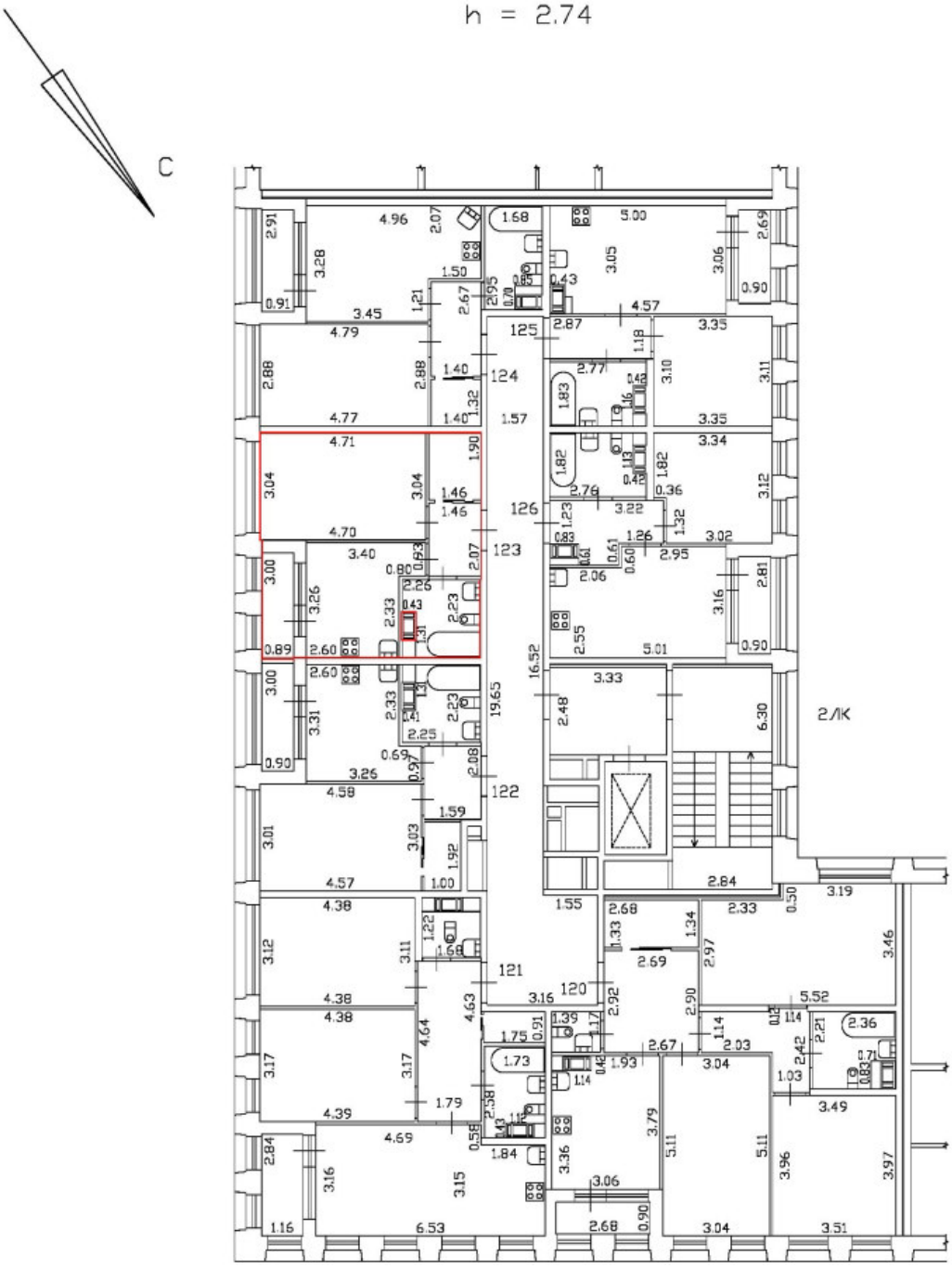

Масштаб 1:200	
Специальные условные знаки:	
	часть границы вновь образованного помещения
	стена с окном и дверью
	дверь остекленная (на балкон, лоджию)
	стена с дверью
	Лестница

План этажа (части этажа)

План части 5 этажа, 2ЛК

h = 2,74

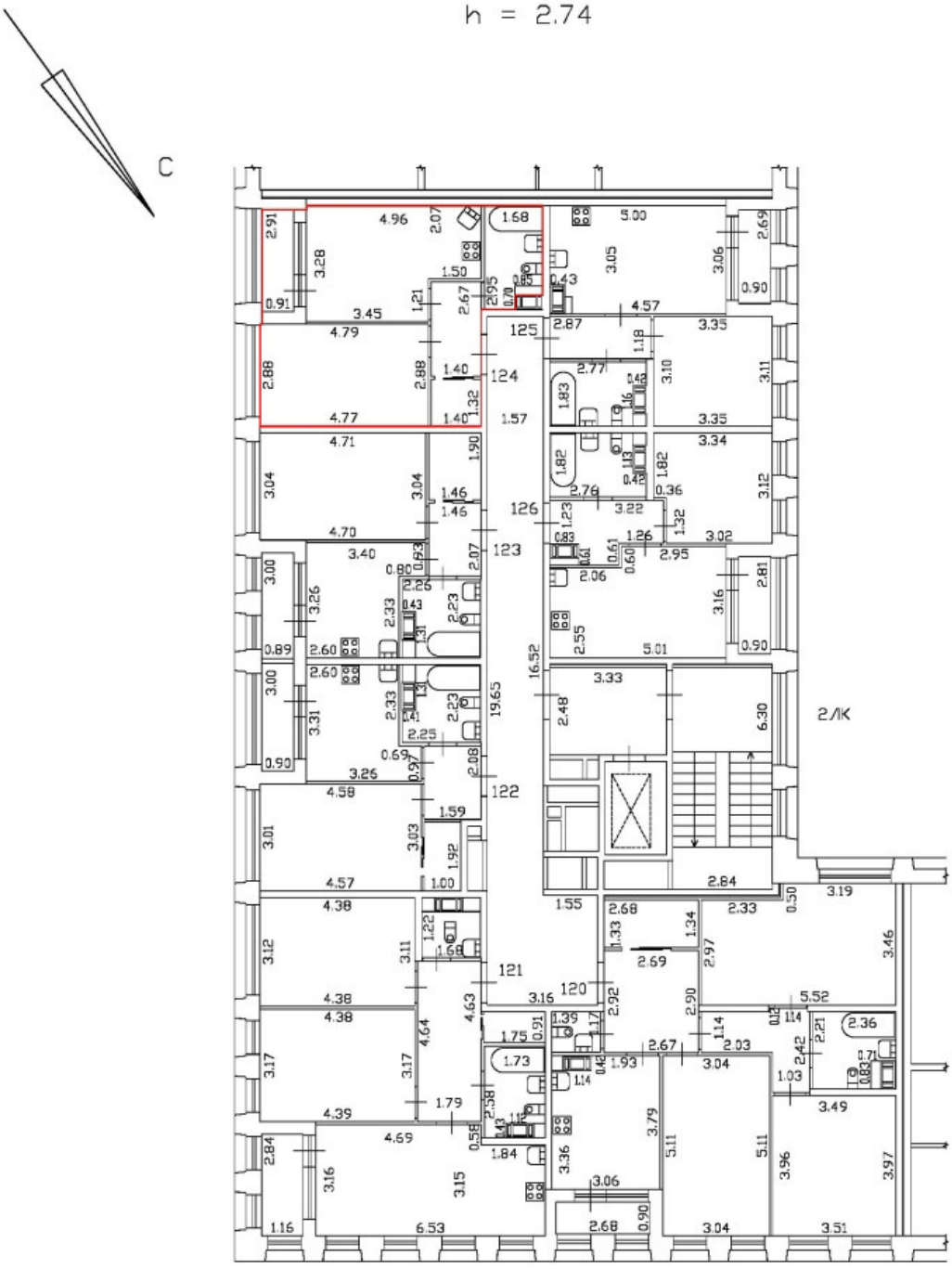

Масштаб 1:200	
Специальные условные знаки:	
	часть границы вновь образованного помещения
	стена с окном и дверью
	дверь остекленная (на балкон, лоджию)
	стена с дверью
	Лестница

План этажа (части этажа)

План части 5 этажа, 2ЛК

h = 2.74

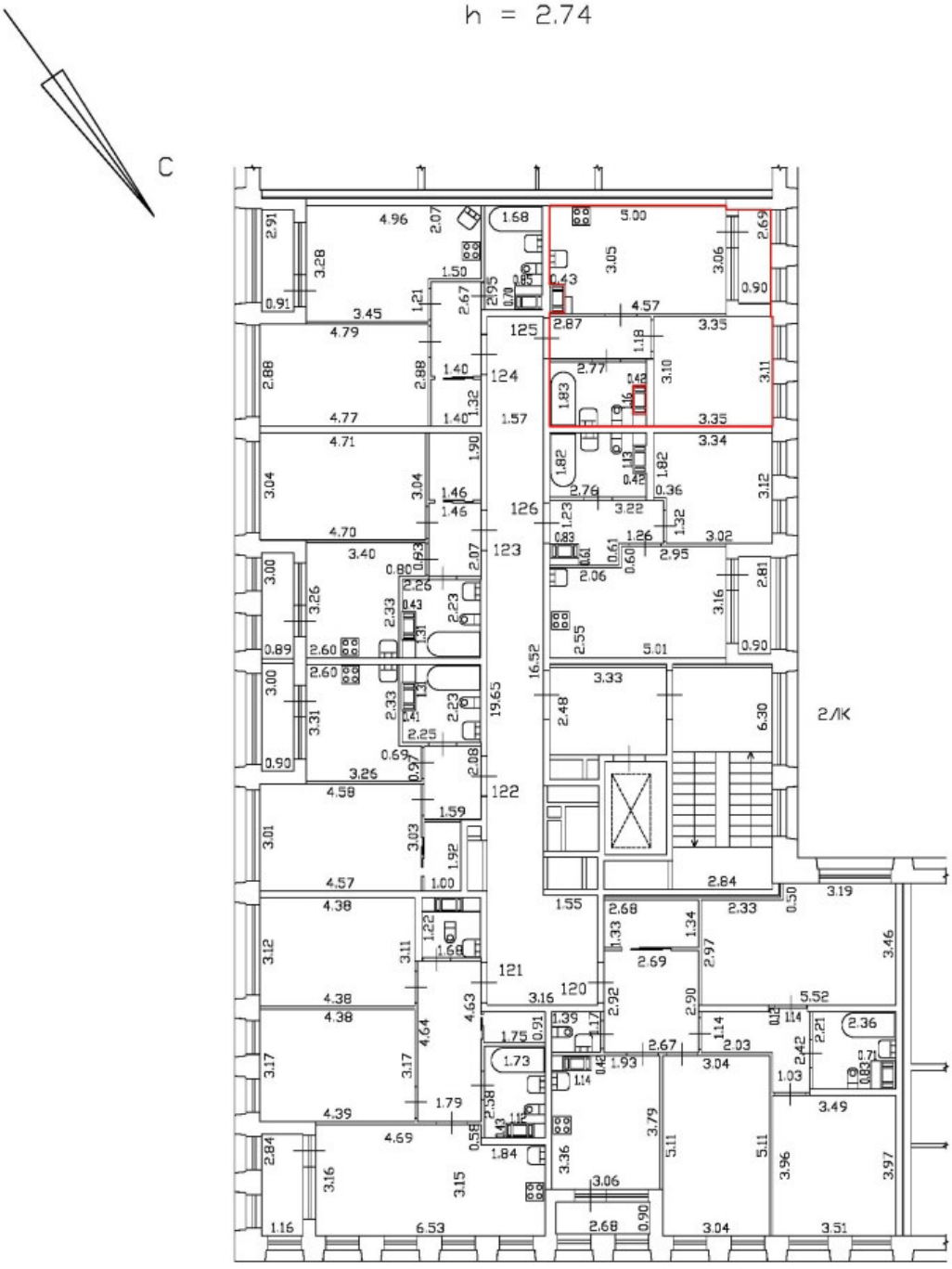

Масштаб 1:200	
Специальные условные знаки:	
	часть границы вновь образованного помещения
	стена с окном и дверью
	дверь остекленная (на балкон, лоджию)
	стена с дверью
	Лестница

План этажа (части этажа)

План части 5 этажа, 2ЛК

h = 2.74

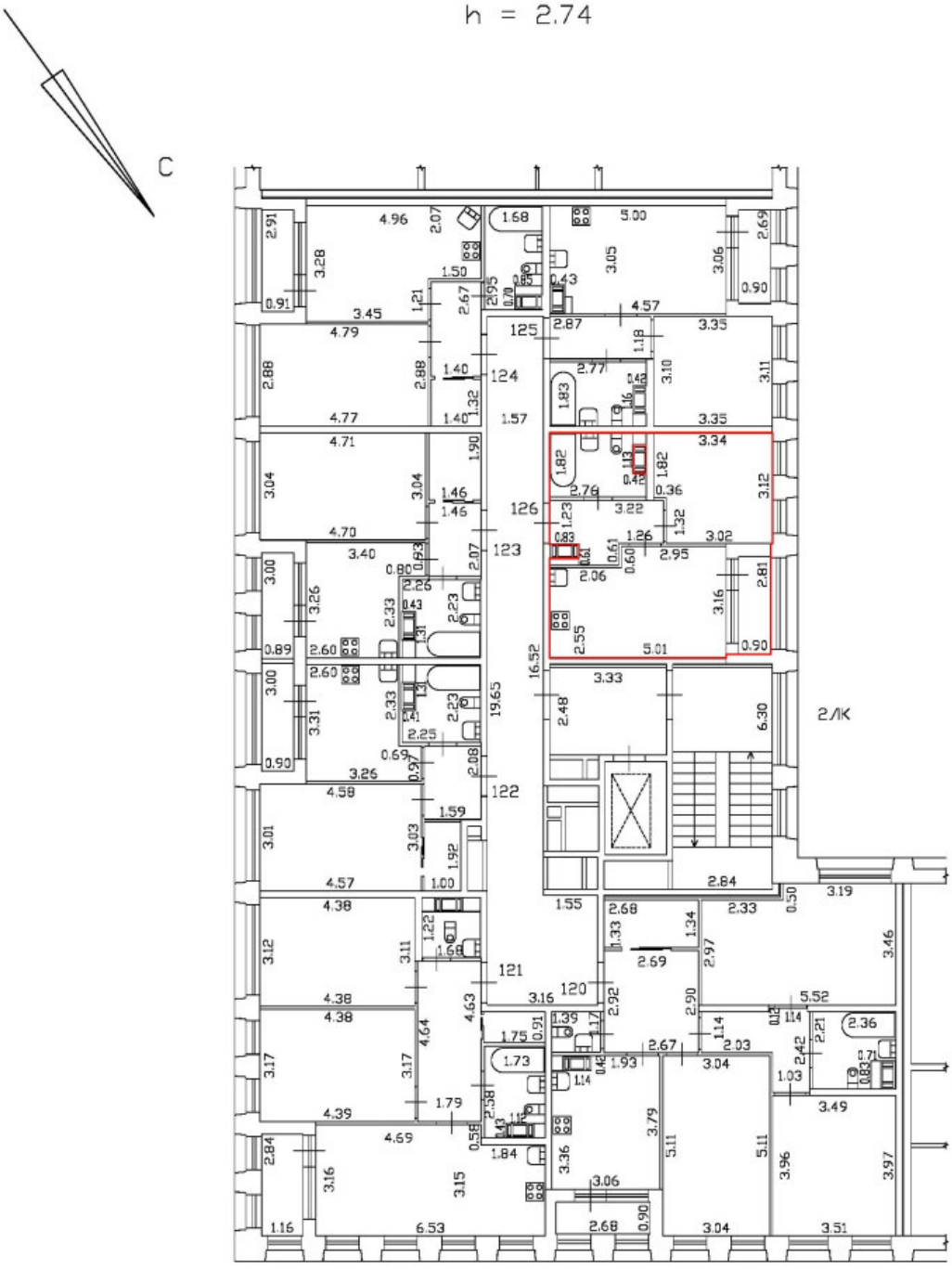

Масштаб 1:200

Специальные условные знаки:

	часть границы вновь образованного помещения
	стена с окном и дверью
	дверь остекленная (на балкон, лоджию)
	стена с дверью
	Лестница

План части 6 этажа, 2ЛК

h = 2,75

С

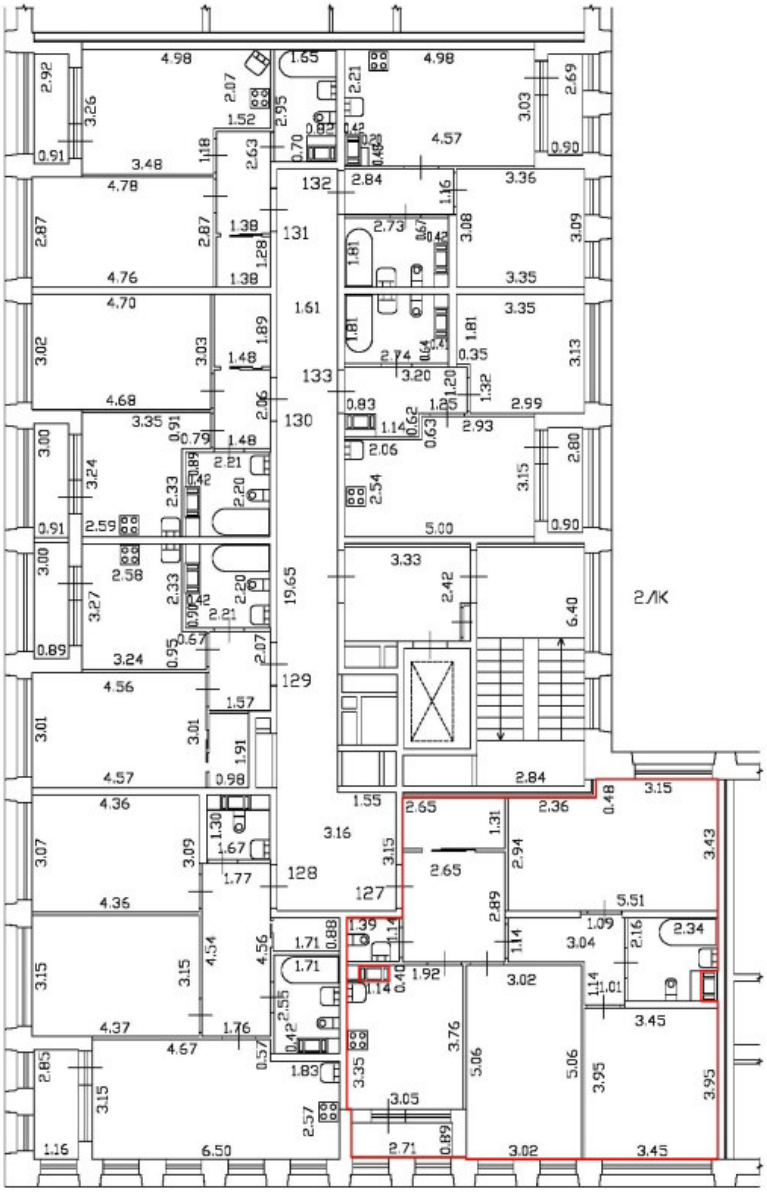

Масштаб 1:200

Специальные условные знаки:

	часть границы вновь образованного помещения
	стена с окном и дверью
	дверь остекленная (на балкон, лоджию)
	стена с дверью
	Лестница

План этажа (части этажа)

План части 6 этажа, 2ЛК

h = 2.75

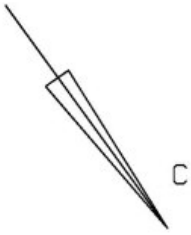

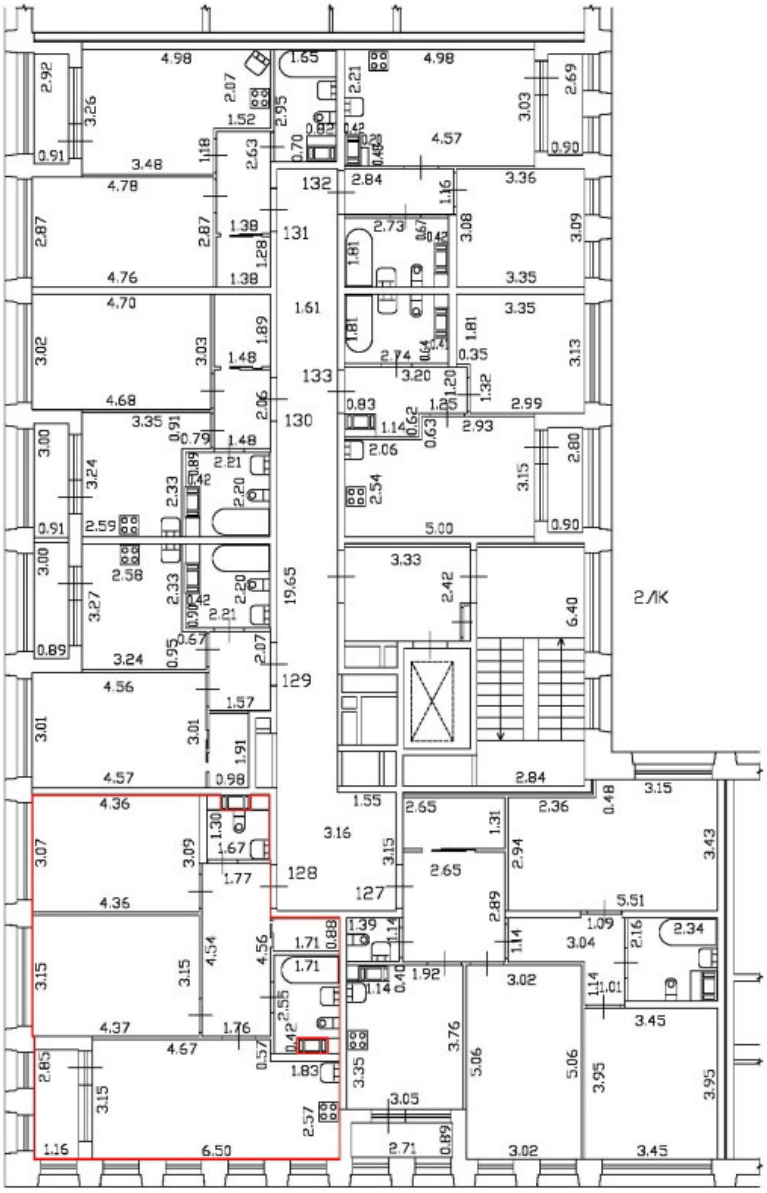

Масштаб 1:200

Специальные условные знаки:

	часть границы вновь образованного помещения
	стена с окном и дверью
	дверь остекленная (на балкон, лоджию)
	стена с дверью
	Лестница

План части 6 этажа, 2ЛК

h = 2,75

С

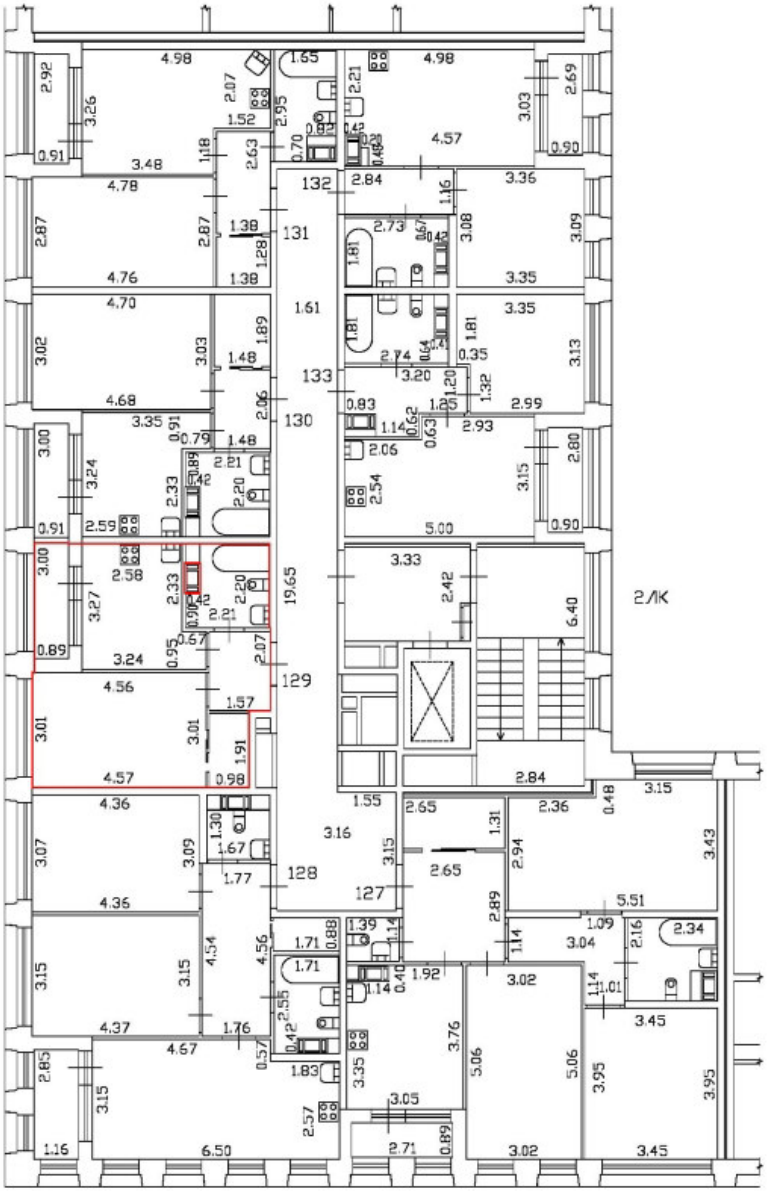

Масштаб 1:200

Специальные условные знаки:

	часть границы вновь образованного помещения
	стена с окном и дверью
	дверь остекленная (на балкон, лоджию)
	стена с дверью
	Лестница

План части 6 этажа, 2ЛК

h = 2.75

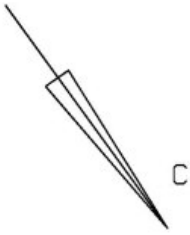

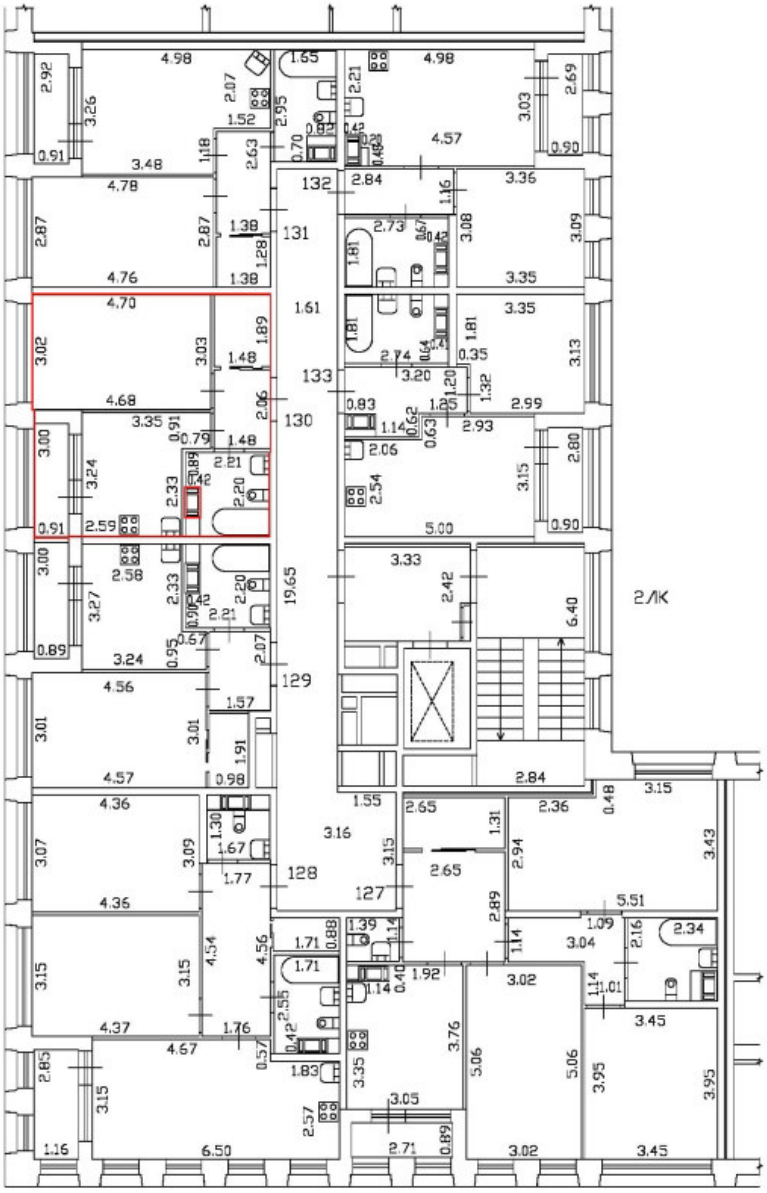

Масштаб 1:200

Специальные условные знаки:

	часть границы вновь образованного помещения
	стена с окном и дверью
	дверь остекленная (на балкон, лоджию)
	стена с дверью
	Лестница

План части 6 этажа, 2ЛК

h = 2,75

С

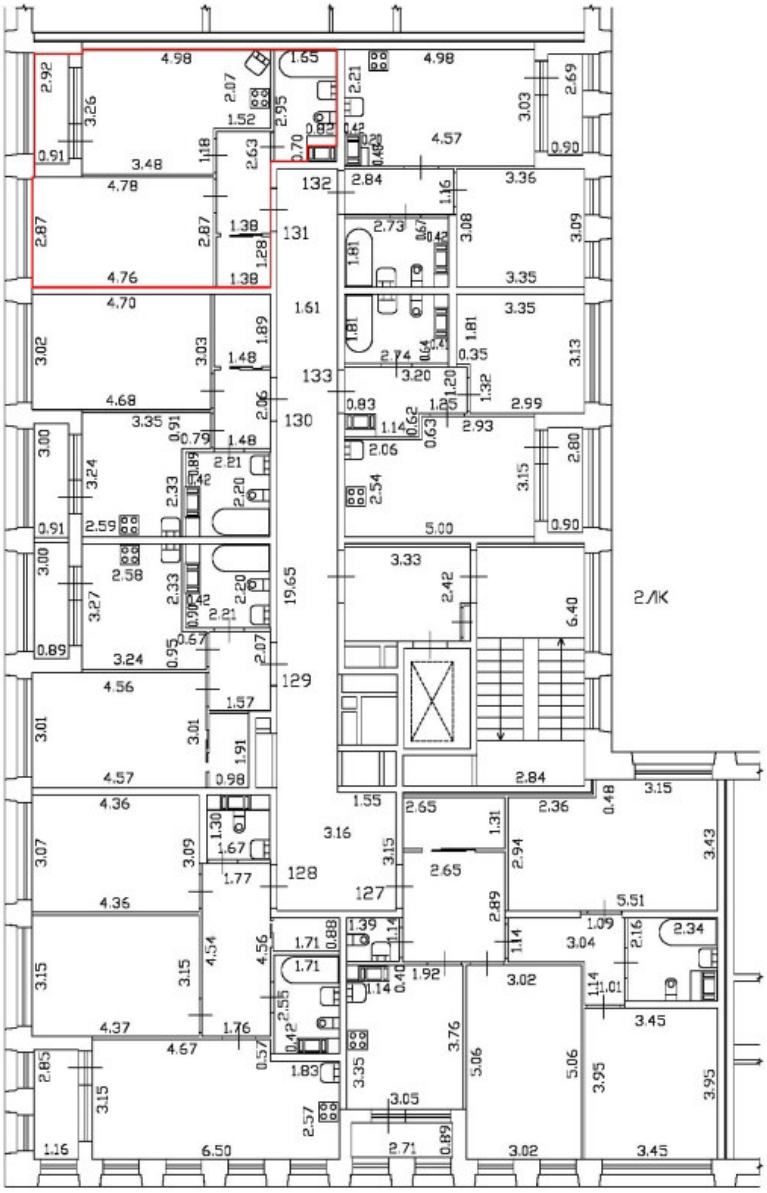

Масштаб 1:200	
Специальные условные знаки:	
	часть границы вновь образованного помещения
	стена с окном и дверью
	дверь остекленная (на балкон, лоджию)
	стена с дверью
	Лестница

План части 6 этажа, 2ЛК

h = 2,75

С

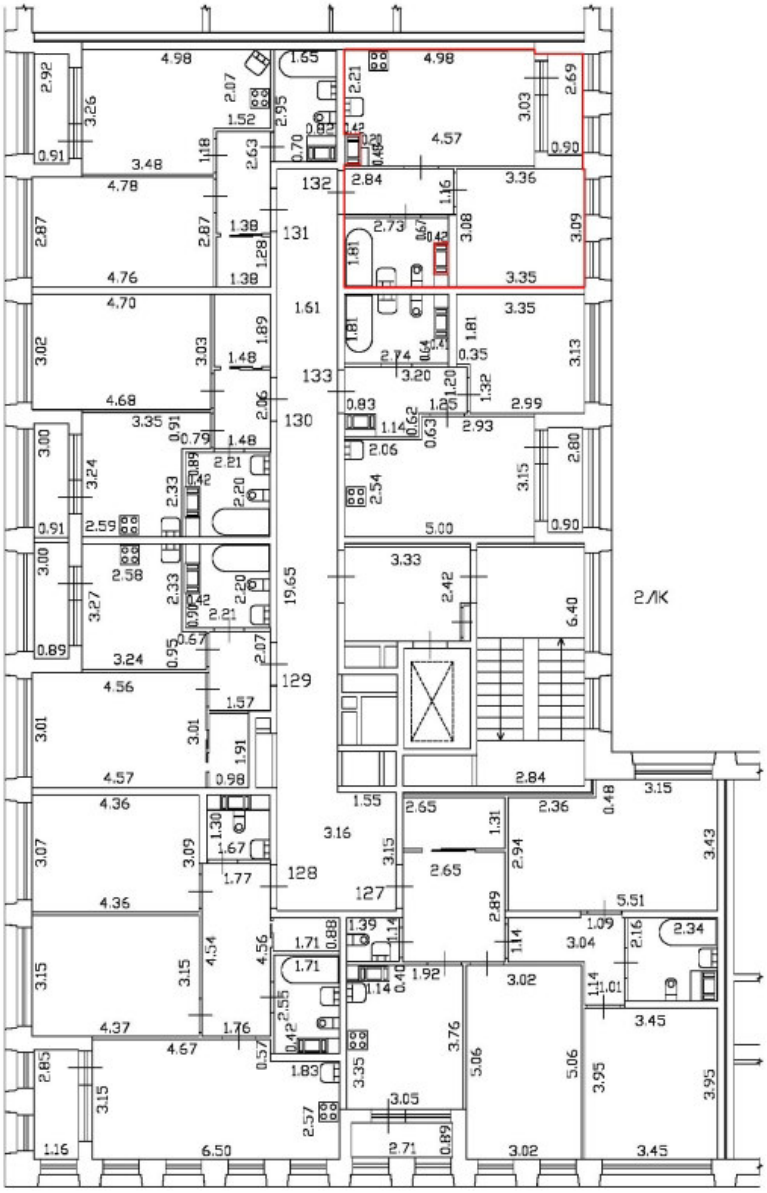

Масштаб 1:200	
Специальные условные знаки:	
	часть границы вновь образованного помещения
	стена с окном и дверью
	дверь остекленная (на балкон, лоджию)
	стена с дверью
	Лестница

План этажа (части этажа)

План части 6 этажа, 2ЛК

h = 2,75

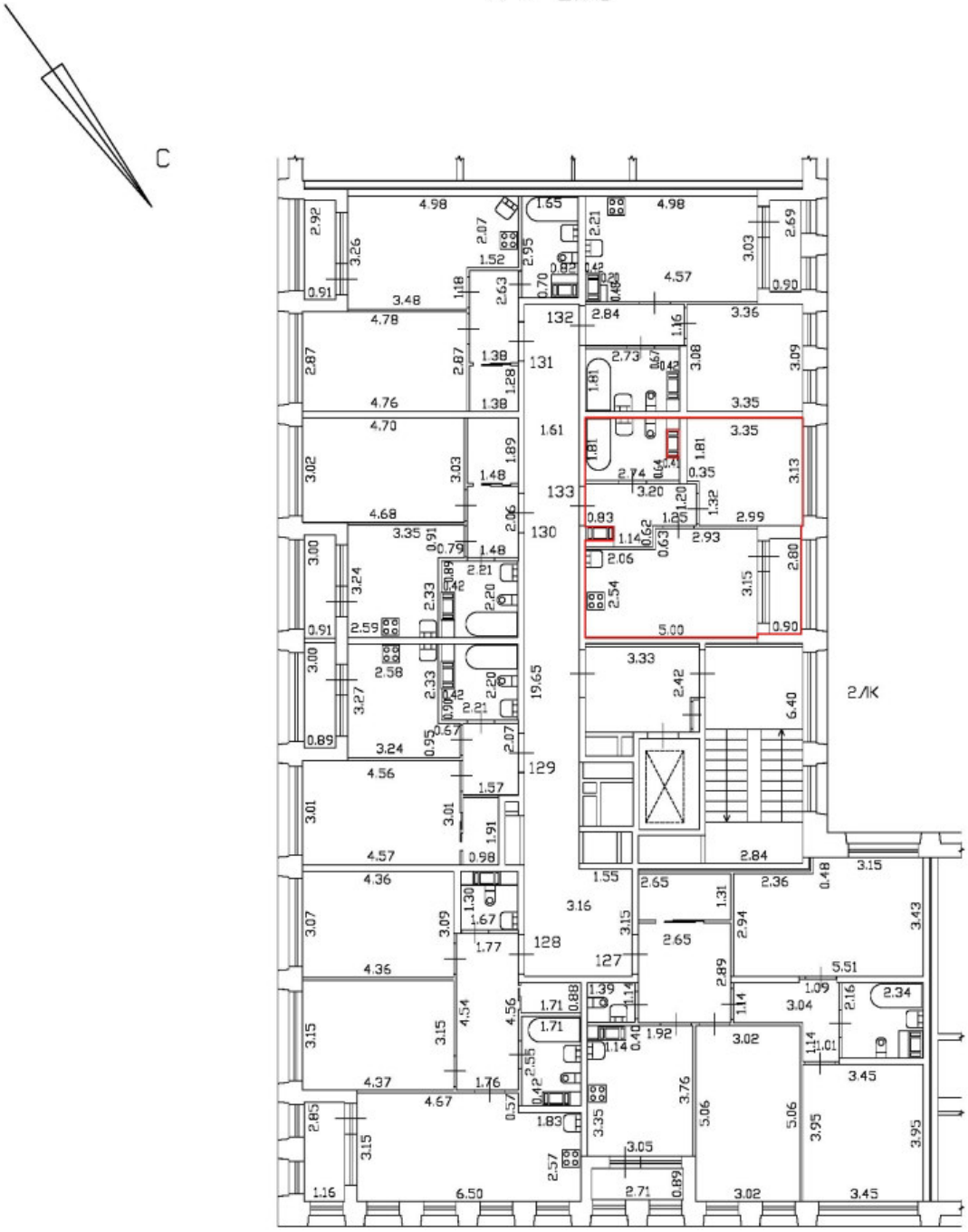

Масштаб 1:200	
Специальные условные знаки:	
	часть границы вновь образованного помещения
	стена с окном и дверью
	дверь остекленная (на балкон, лоджию)
	стена с дверью
	Лестница

План этажа (части этажа)

С

План части 2 этажа, ЗЛК

h = 2.74

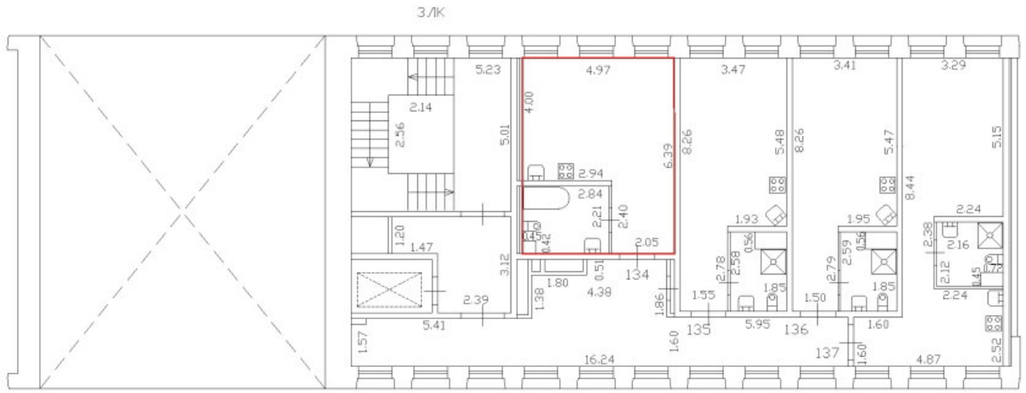

Масштаб 1:200	
Специальные условные знаки:	
	часть границы вновь образованного помещения
	стена с окном и дверью
	Лестница

План этажа (части этажа)

С

План части 2 этажа, ЗЛК

h = 2.74

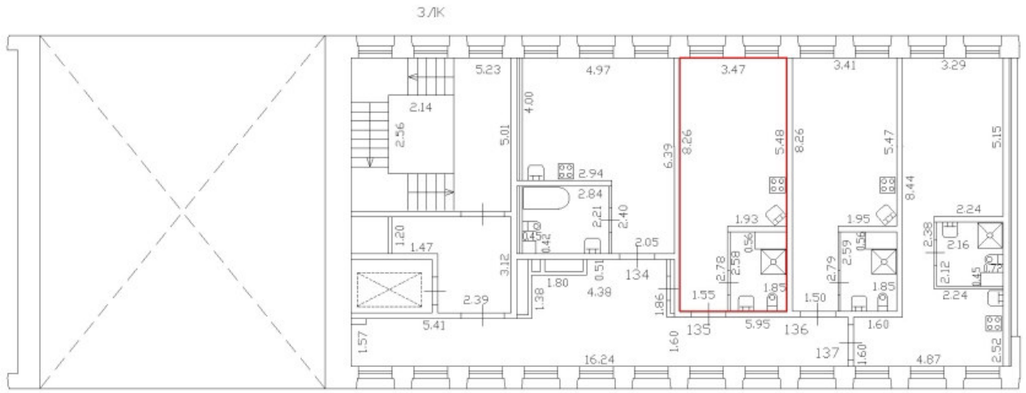

Масштаб 1:200	
Специальные условные знаки:	
	часть границы вновь образованного помещения
	стена с окном и дверью
	Лестница

С

План части 2 этажа, ЗЛК

h = 2.74

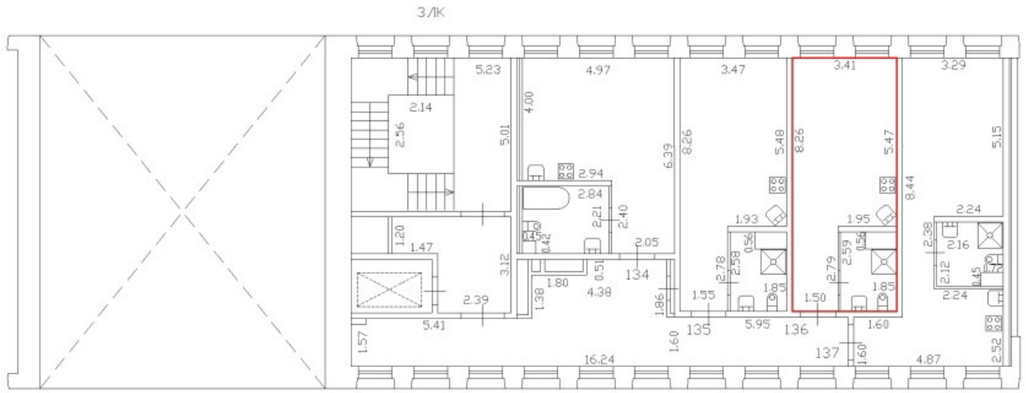

Масштаб 1:200	
Специальные условные знаки:	
	часть границы вновь образованного помещения
	стена с окном и дверью
	Лестница

С

План части 2 этажа, ЗЛК

h = 2.74

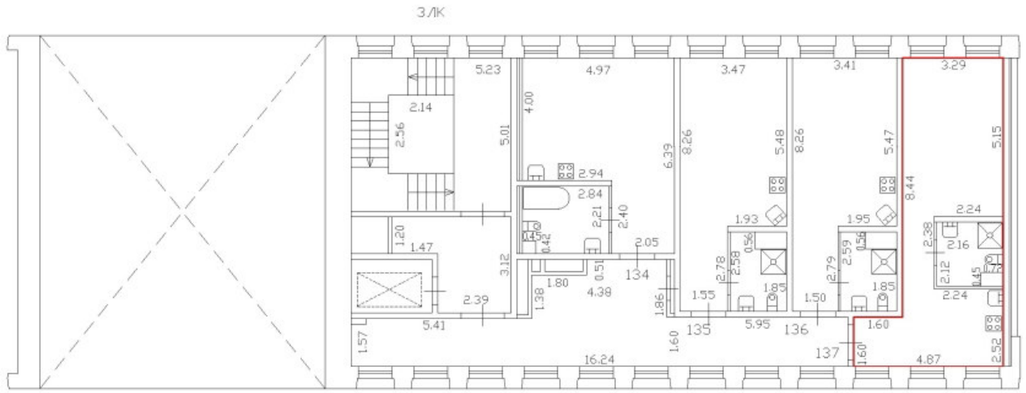

Масштаб 1:200	
Специальные условные знаки:	
	часть границы вновь образованного помещения
	стена с окном и дверью
	Лестница

С

План части 3 этажа, 3ЛК

h = 2.74

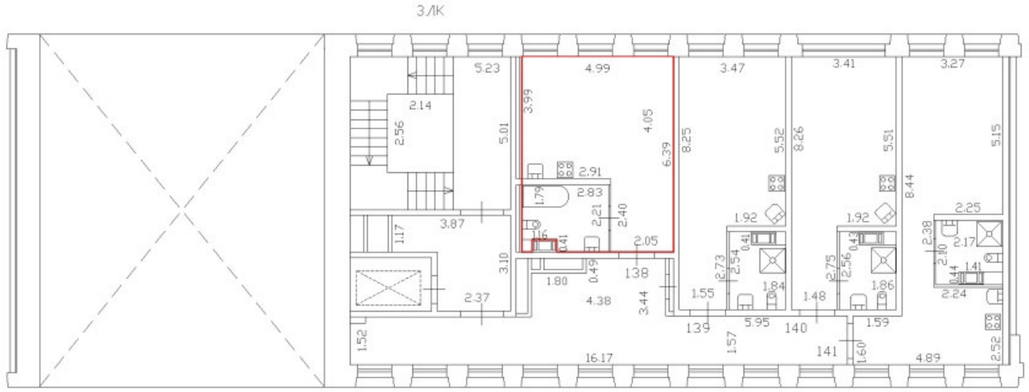

Масштаб 1:200	
Специальные условные знаки:	
	часть границы вновь образованного помещения
	стена с окном и дверью
	Лестница

План этажа (части этажа)

С

План части 3 этажа, 3/К

h = 2.74

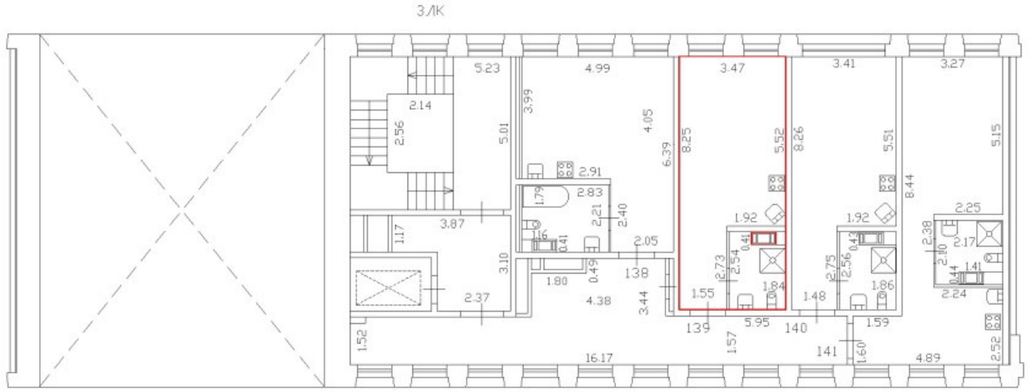

Масштаб 1:200	
Специальные условные знаки:	
	часть границы вновь образованного помещения
	стена с окном и дверью
	Лестница

С

План части 3 этажа, 3ЛК

h = 2,74

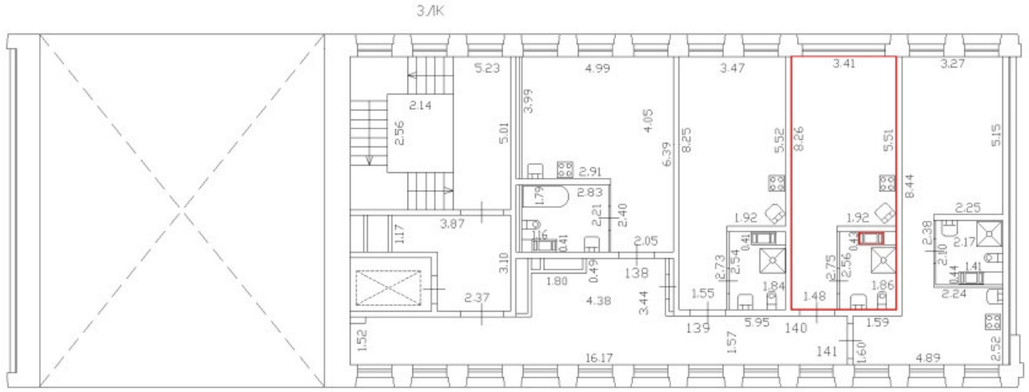

Масштаб 1:200

Специальные условные знаки:

	часть границы вновь образованного помещения
	стена с окном и дверью
	Лестница

С

План части 3 этажа, ЗЛК

h = 2,74

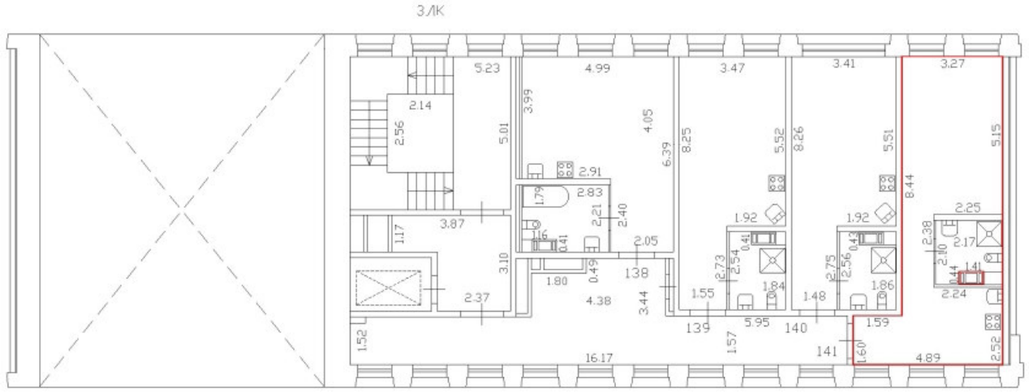

Масштаб 1:200	
Специальные условные знаки:	
	часть границы вновь образованного помещения
	стена с окном и дверью
	Лестница

План этажа (части этажа)

С

План части 4 этажа, ЗЛК

h = 2.74

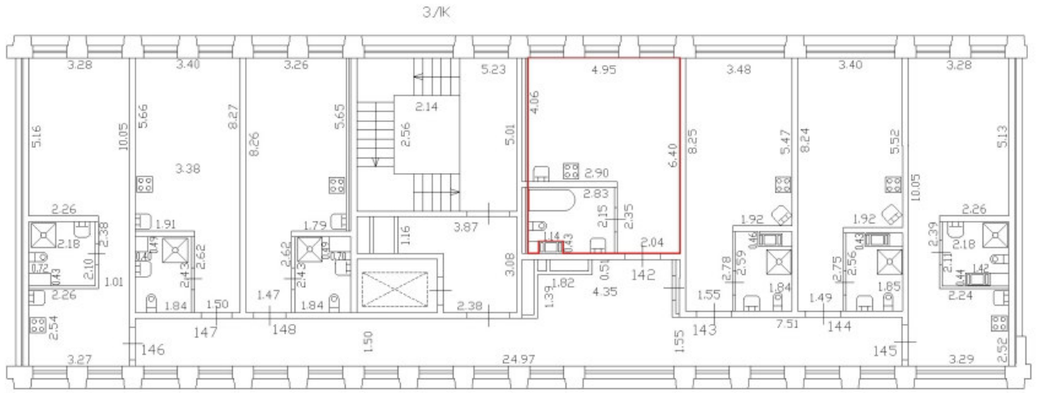

Масштаб 1:200	
Специальные условные знаки:	
	часть границы вновь образованного помещения
	стена с окном и дверью
	Лестница

План этажа (части этажа)

С

План части 4 этажа, ЗЛК

h = 2.74

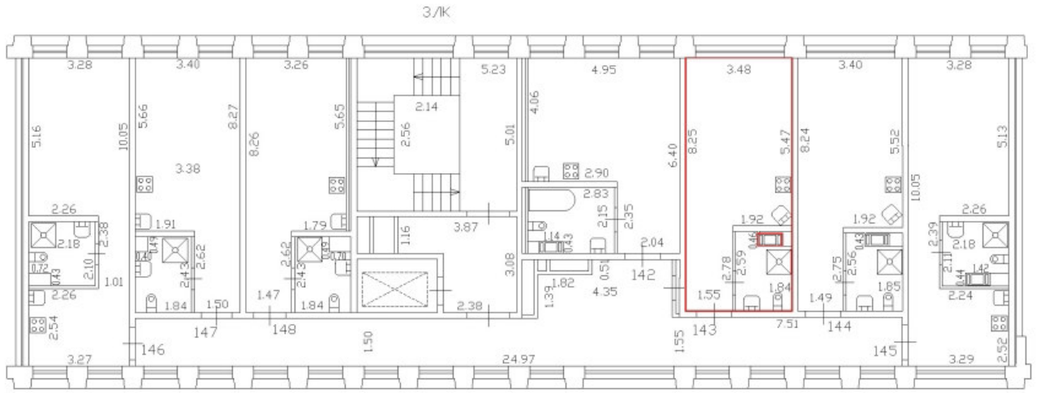

Масштаб 1:200	
Специальные условные знаки:	
	часть границы вновь образованного помещения
	стена с окном и дверью
	Лестница

План этажа (части этажа)

С

План части 4 этажа, ЗЛК

h = 2.74

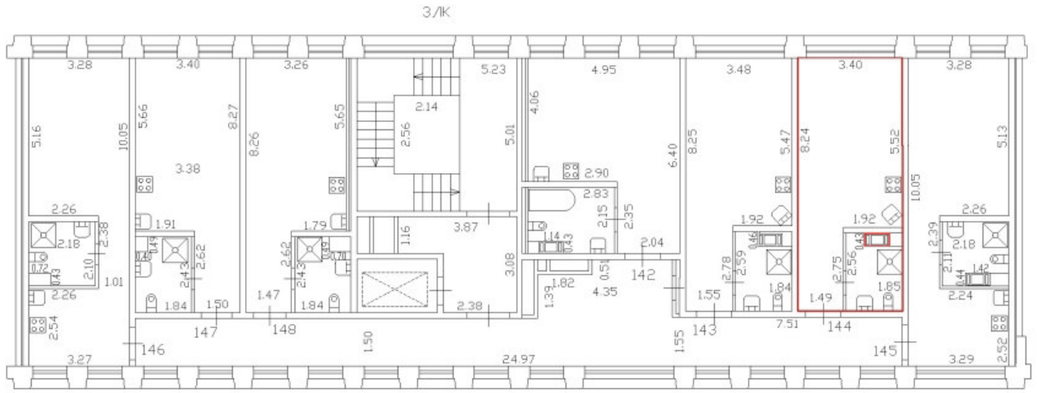

Масштаб 1:200	
Специальные условные знаки:	
	часть границы вновь образованного помещения
	стена с окном и дверью
	Лестница

План этажа (части этажа)

С

План части 4 этажа, ЗЛК

h = 2.74

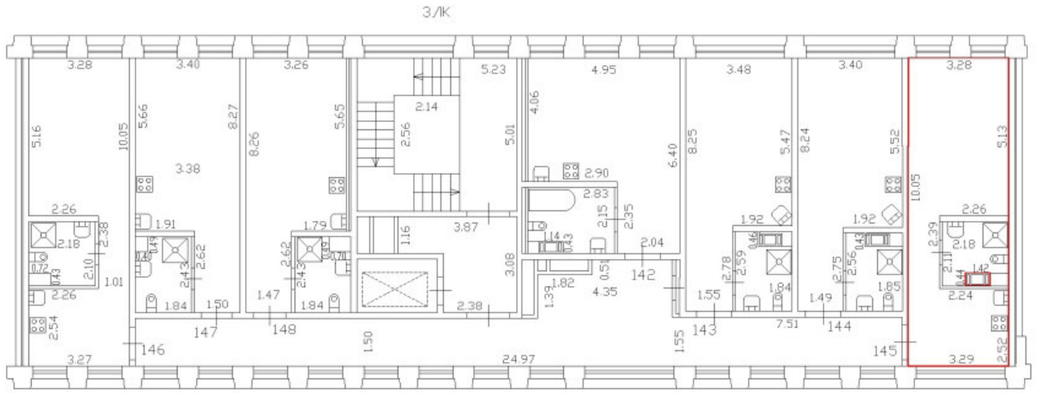

Масштаб 1:200	
Специальные условные знаки:	
	часть границы вновь образованного помещения
	стена с окном и дверью
	Лестница

План этажа (части этажа)

С

План части 4 этажа, ЗЛК

h = 2.74

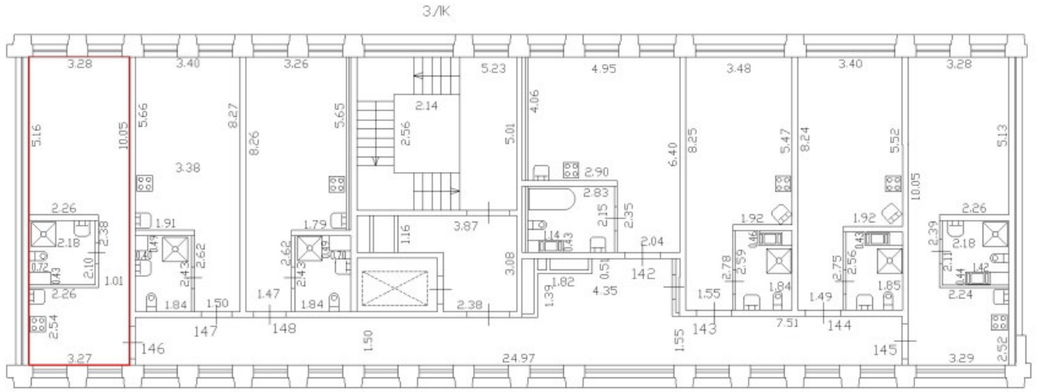

Масштаб 1:200	
Специальные условные знаки:	
	часть границы вновь образованного помещения
	стена с окном и дверью
	Лестница

План этажа (части этажа)

С

План части 4 этажа, ЗЛК

h = 2.74

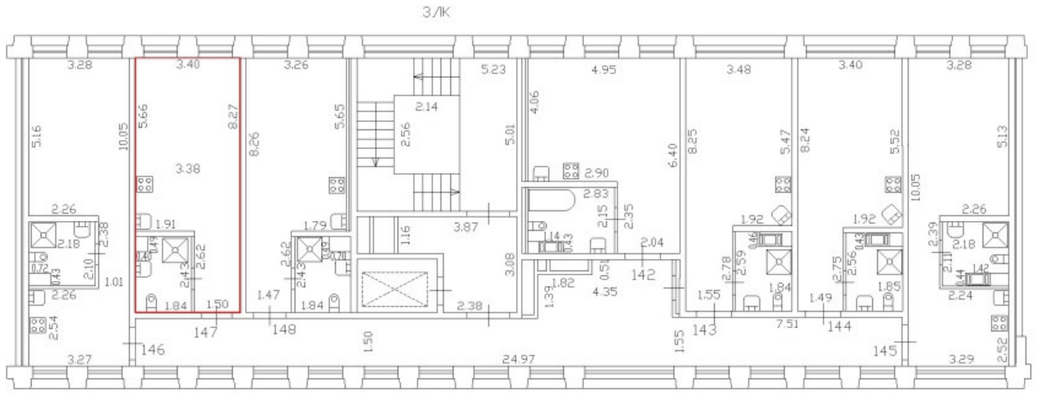

Масштаб 1:200	
Специальные условные знаки:	
	часть границы вновь образованного помещения
	стена с окном и дверью
	Лестница

План этажа (части этажа)

С

План части 4 этажа, ЗЛК

h = 2.74

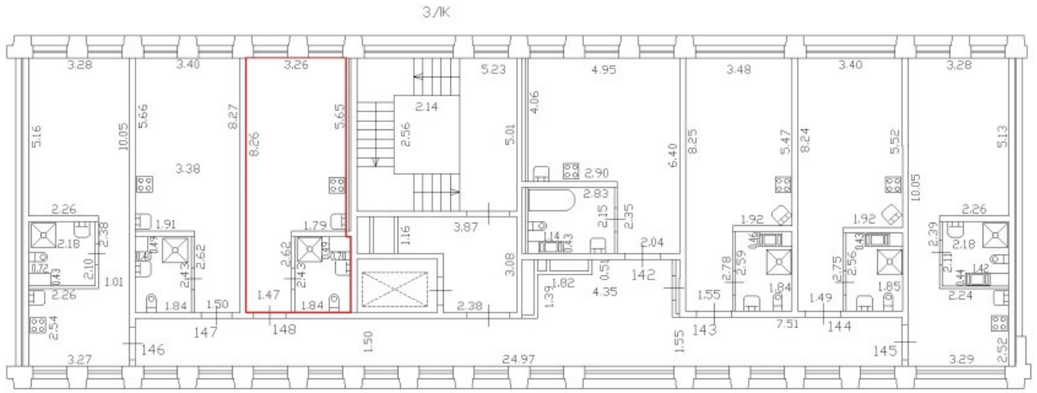

Масштаб 1:200	
Специальные условные знаки:	
	часть границы вновь образованного помещения
	стена с окном и дверью
	Лестница

С

План части 5 этажа, ЗЛК

h = 2.74

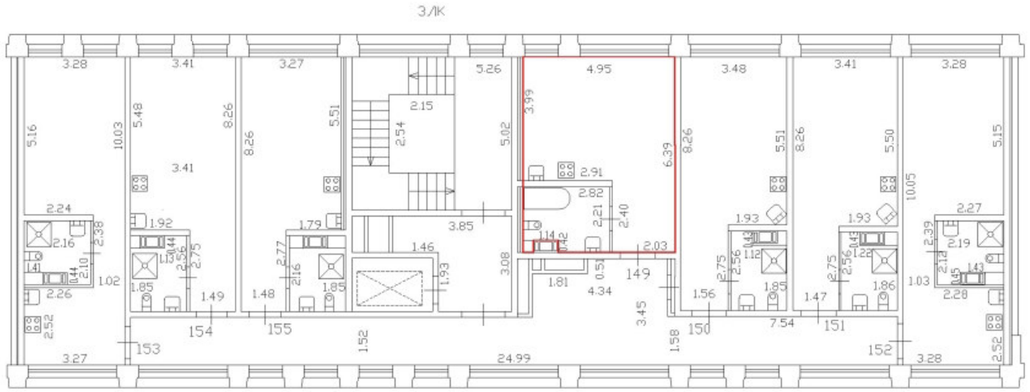

Масштаб 1:200	
Специальные условные знаки:	
	часть границы вновь образованного помещения
	стена с окном и дверью
	Лестница

С

План части 5 этажа, 3ЛК

h = 2,74

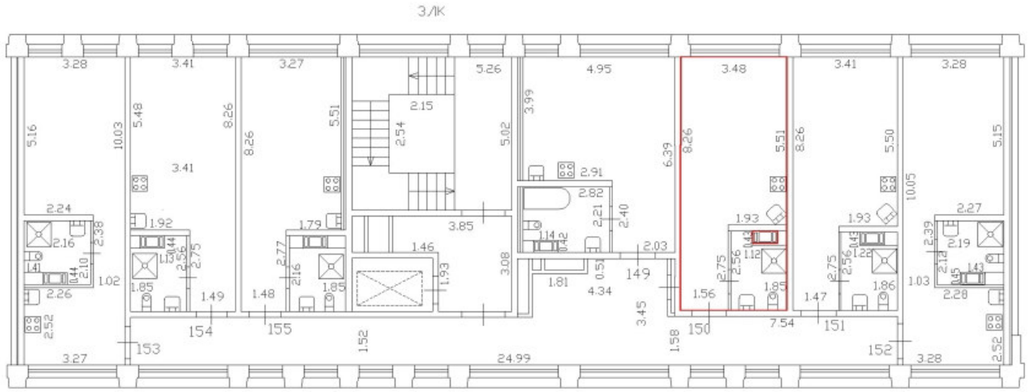

Масштаб 1:200	
Специальные условные знаки:	
	часть границы вновь образованного помещения
	стена с окном и дверью
	Лестница

С

План части 5 этажа, 3/К

h = 2.74

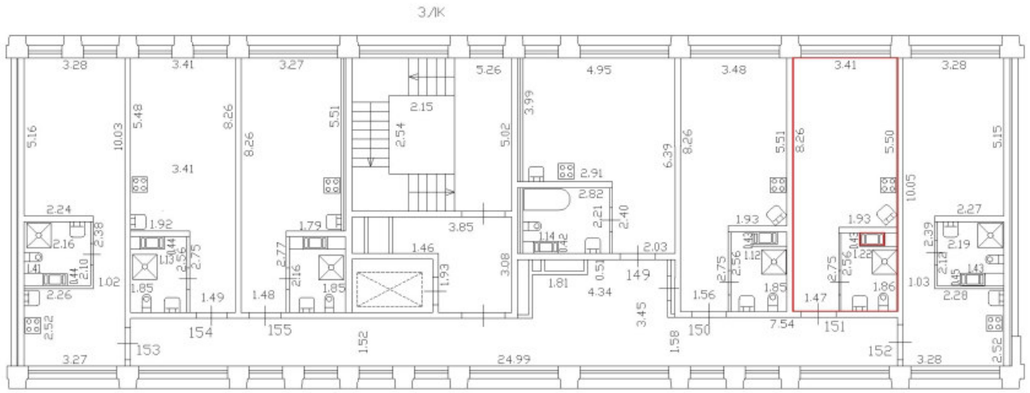

Масштаб 1:200	
Специальные условные знаки:	
	часть границы вновь образованного помещения
	стена с окном и дверью
	Лестница

С

План части 5 этажа, ЗЛК

h = 2.74

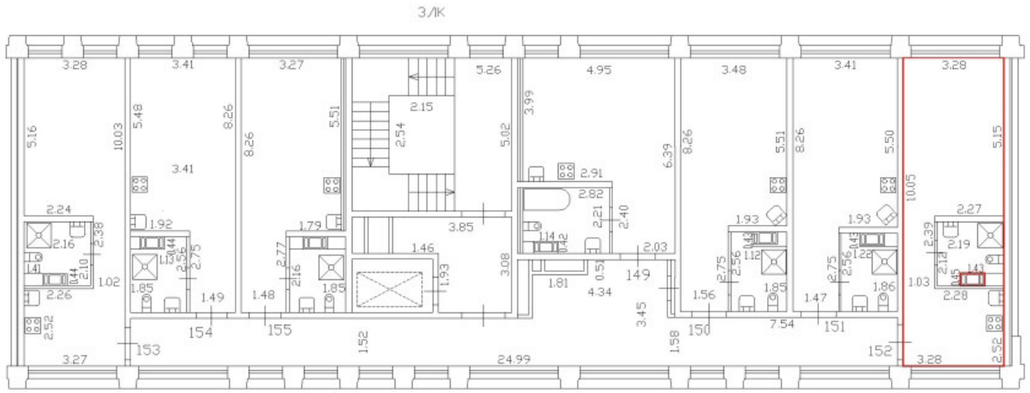

Масштаб 1:200	
Специальные условные знаки:	
	часть границы вновь образованного помещения
	стена с окном и дверью
	Лестница

С

План части 5 этажа, 3ЛК

h = 2.74

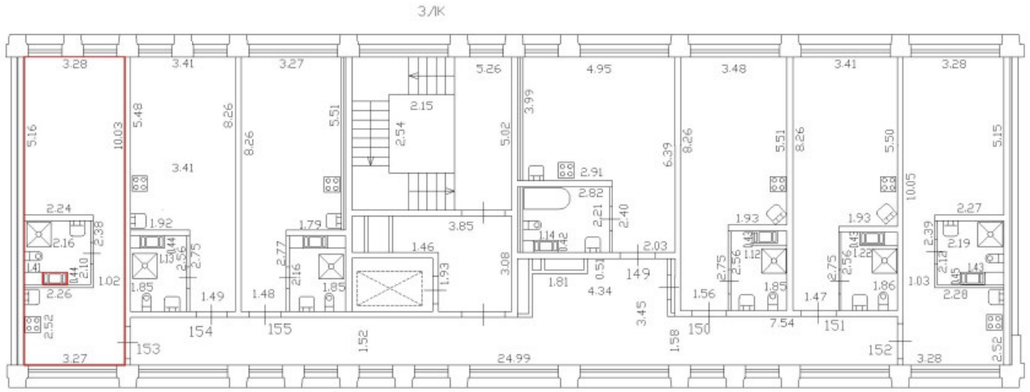

Масштаб 1:200

Специальные условные знаки:

	часть границы вновь образованного помещения
	стена с окном и дверью
	Лестница

С

План части 5 этажа, ЗЛК

h = 2.74

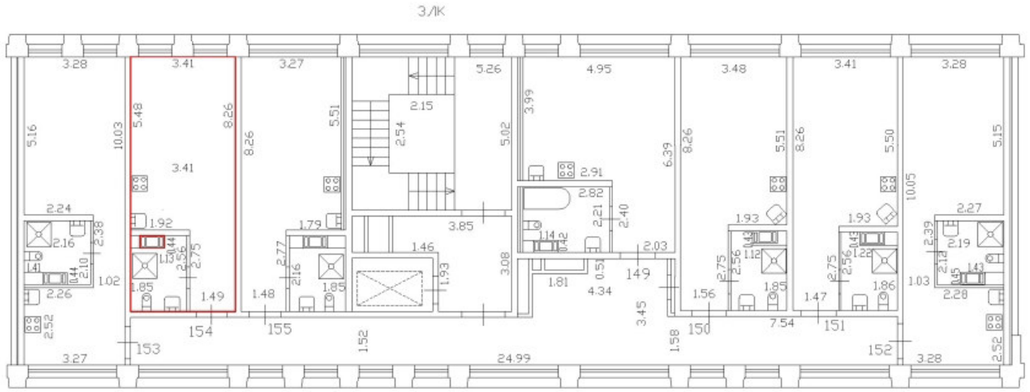

Масштаб 1:200	
Специальные условные знаки:	
	часть границы вновь образованного помещения
	стена с окном и дверью
	Лестница

План этажа (части этажа)

С

План части 5 этажа, 3Л/К

h = 2.74

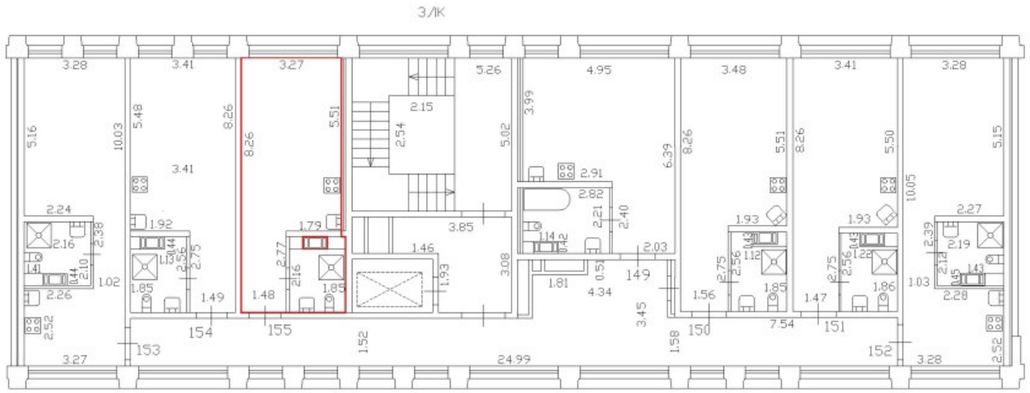

Масштаб 1:200	
Специальные условные знаки:	
	часть границы вновь образованного помещения
	стена с окном и дверью
	Лестница

С

План части 6 этажа, ЗЛК

h = 2,75

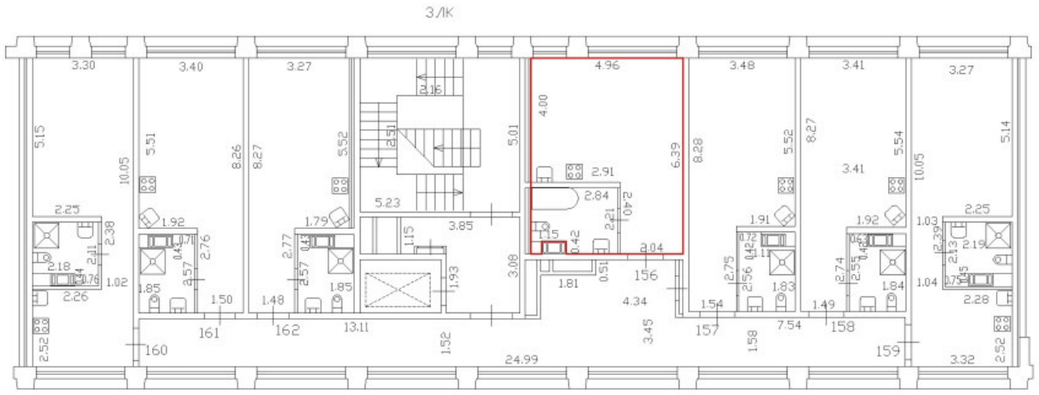

Масштаб 1:200	
Специальные условные знаки:	
	часть границы вновь образованного помещения
	стена с окном и дверью
	Лестница

С

План части 6 этажа, ЗЛК

h = 2,75

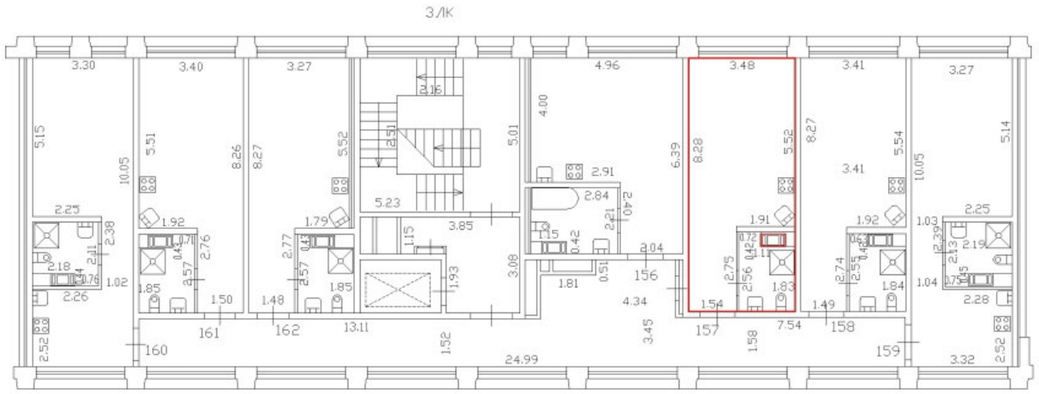

Масштаб 1:200	
Специальные условные знаки:	
	часть границы вновь образованного помещения
	стена с окном и дверью
	Лестница

С

План части 6 этажа, ЗЛК

h = 2,75

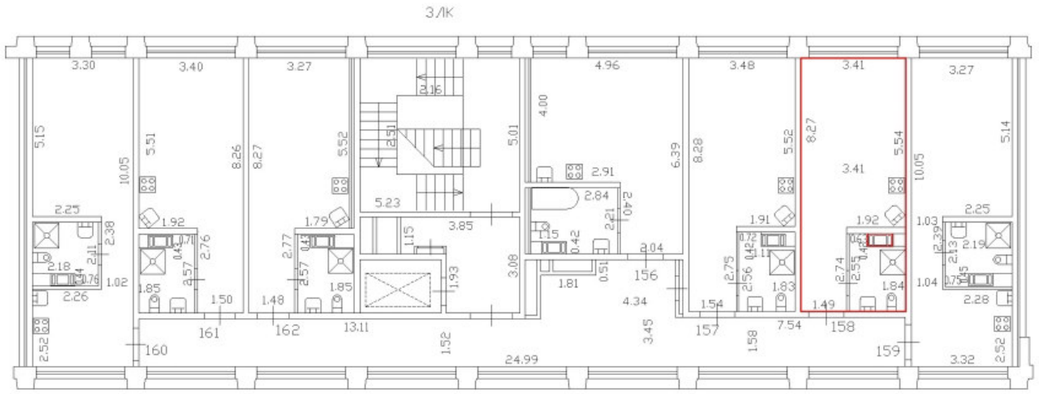

Масштаб 1:200	
Специальные условные знаки:	
	часть границы вновь образованного помещения
	стена с окном и дверью
	Лестница

План этажа (части этажа)

С

План части 6 этажа, ЗЛК

h = 2,75

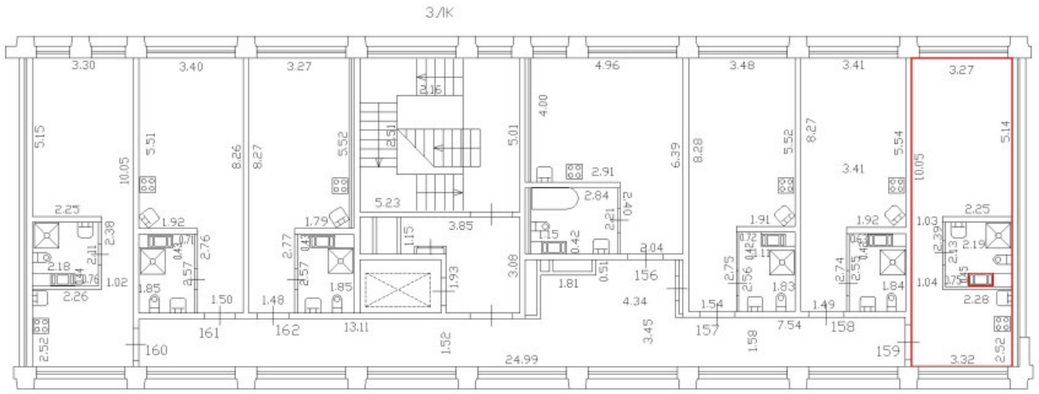

Масштаб 1:200	
Специальные условные знаки:	
	часть границы вновь образованного помещения
	стена с окном и дверью
	Лестница

План этажа (части этажа)

С

План части 6 этажа, ЗЛК

h = 2,75

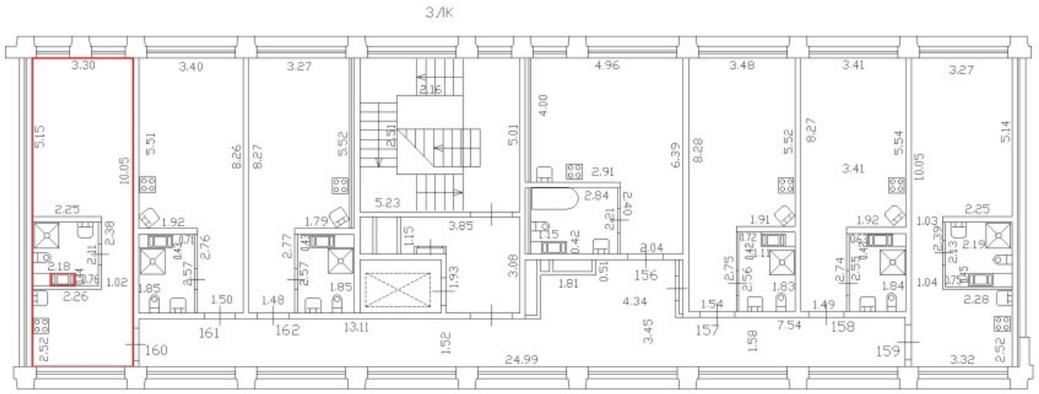

Масштаб 1:200	
Специальные условные знаки:	
	часть границы вновь образованного помещения
	стена с окном и дверью
	Лестница

План этажа (части этажа)

С

План части 6 этажа, ЗЛК

h = 2,75

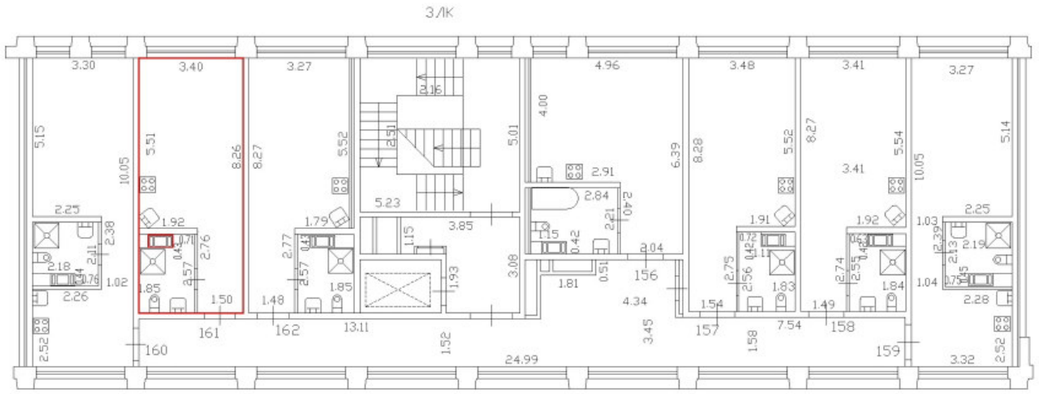

Масштаб 1:200	
Специальные условные знаки:	
	часть границы вновь образованного помещения
	стена с окном и дверью
	Лестница

С

План части 6 этажа, ЗЛК

h = 2,75

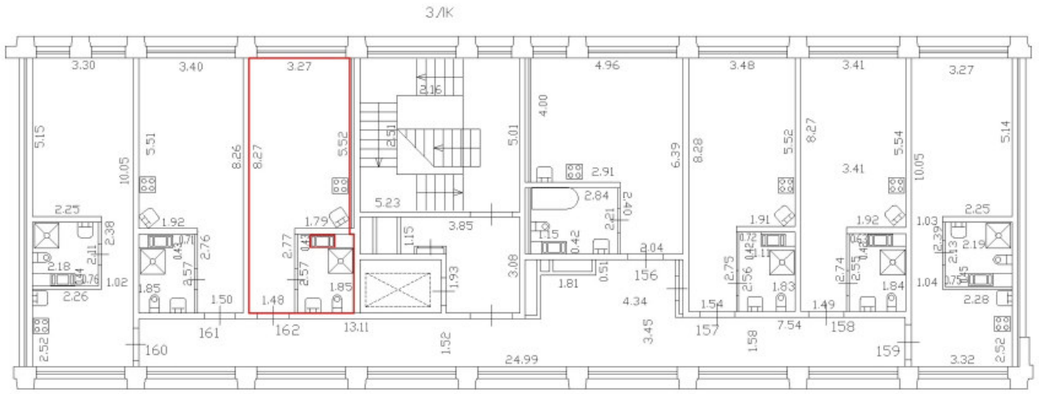

Масштаб 1:200	
Специальные условные знаки:	
	часть границы вновь образованного помещения
	стена с окном и дверью
	Лестница

План этажа (части этажа)

План части 2 этажа, 4/К

h = 2,74

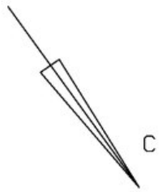

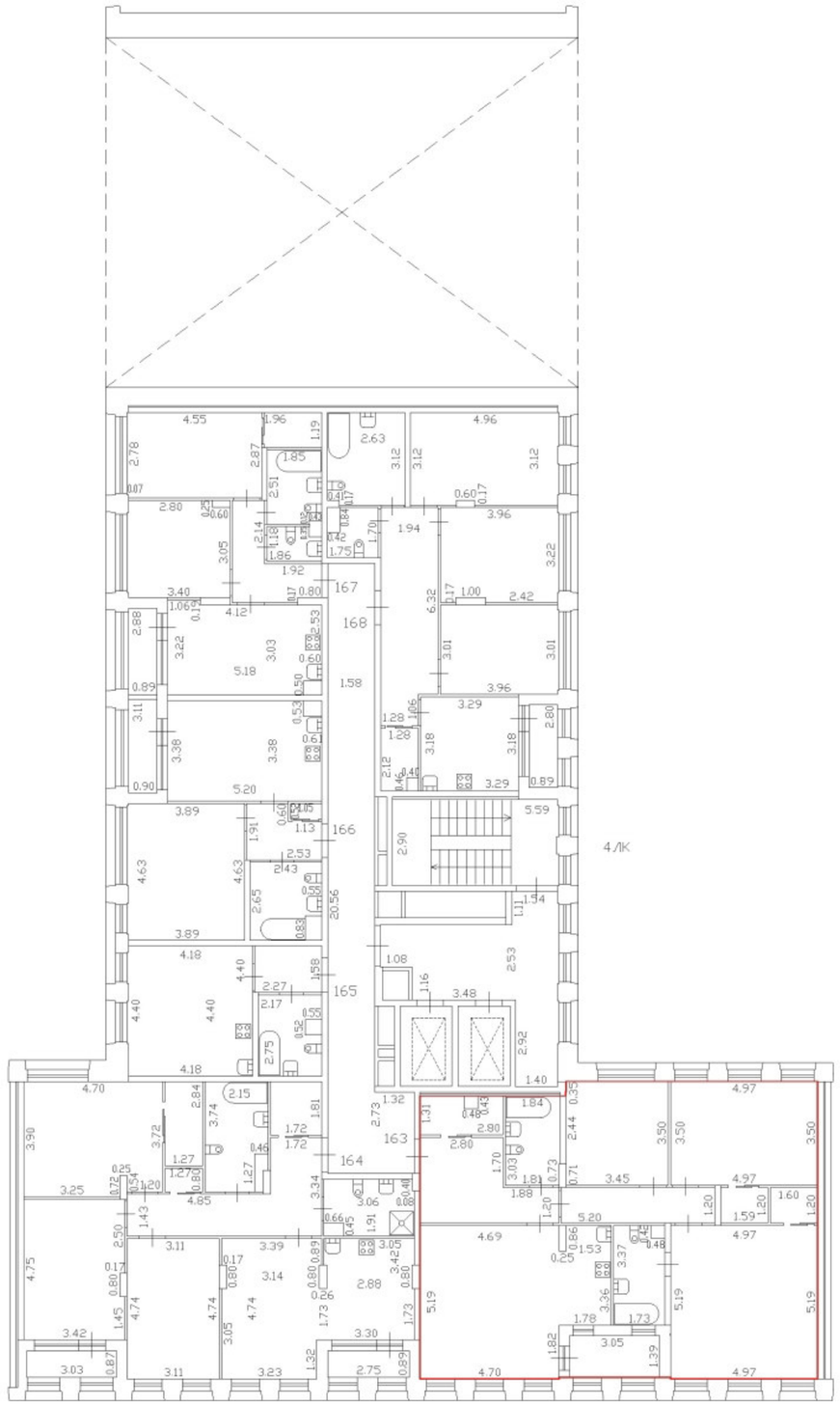

Масштаб 1:200	
Специальные условные знаки:	
	часть границы вновь образованного помещения
	стена с окном и дверью
	дверь остекленная (на балкон, лоджию)
	стена с дверью
	Лестница

План этажа (части этажа)

План части 2 этажа, 4/К

h = 2,74

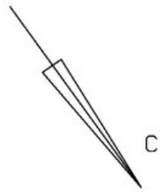

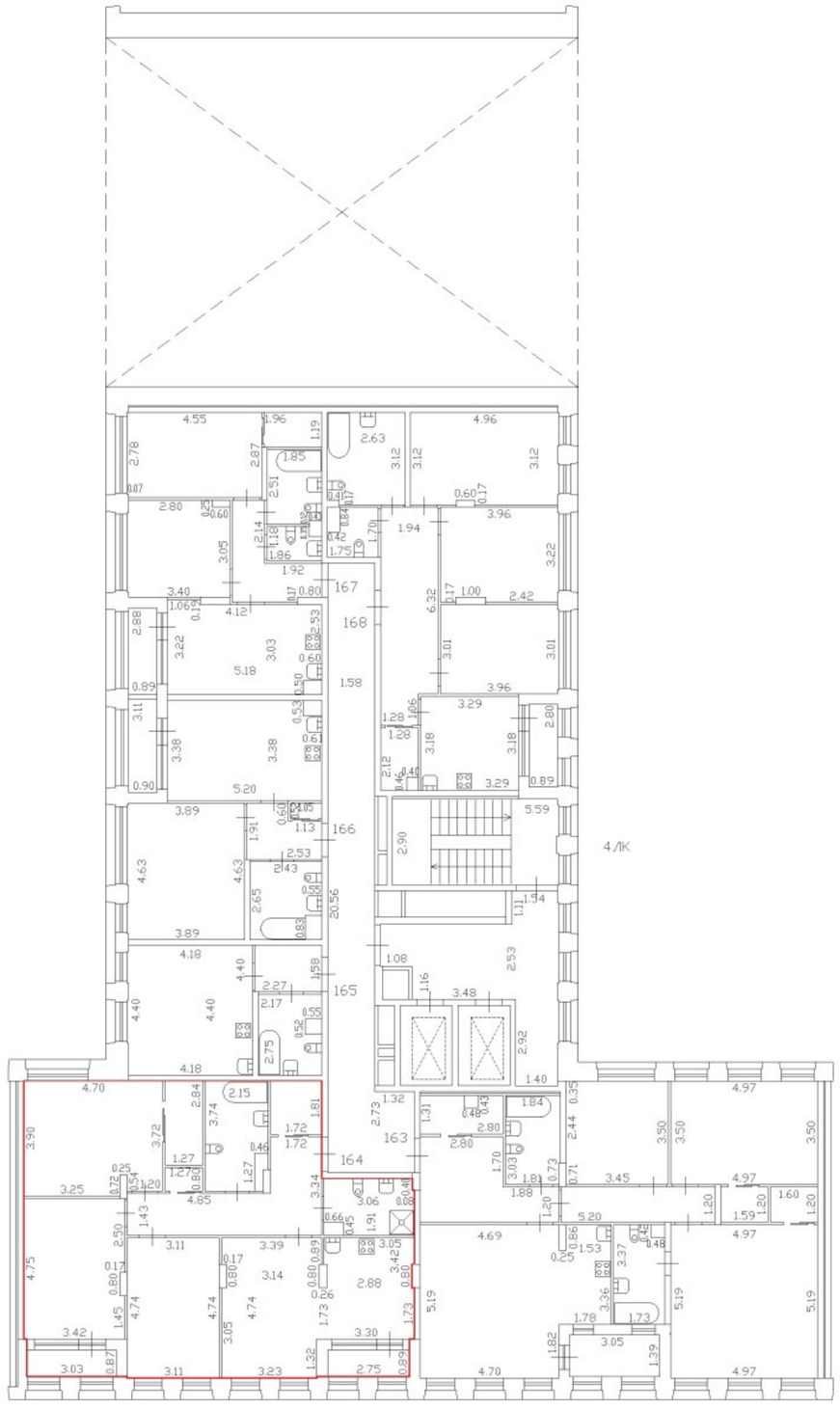

Масштаб 1:200	
Специальные условные знаки:	
	часть границы вновь образованного помещения
	стена с окном и дверью
	дверь остекленная (на балкон, лоджию)
	стена с дверью
	Лестница

План этажа (части этажа)

План части 2 этажа, 4/К

h = 2,74

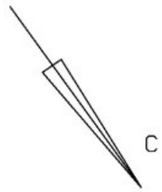

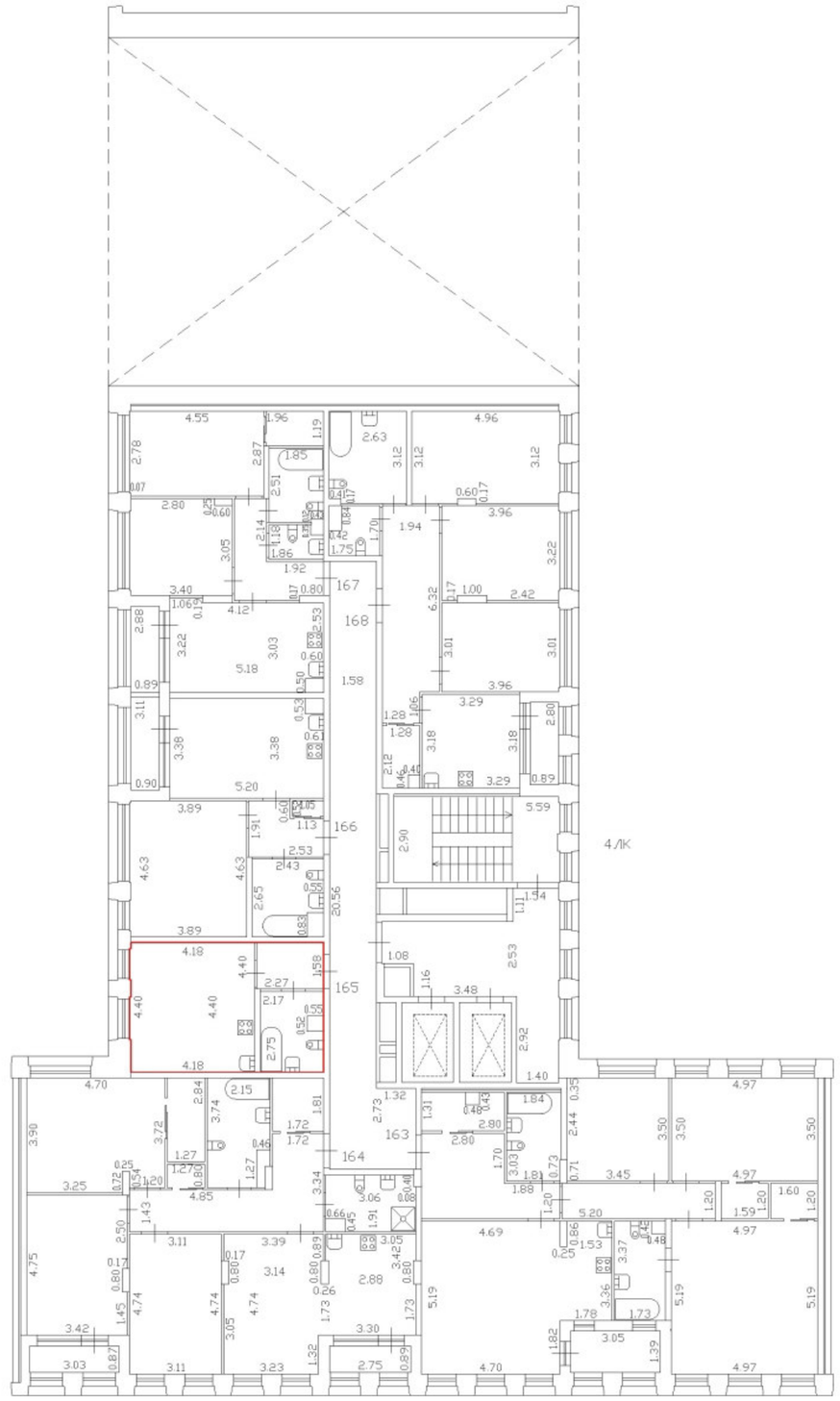

Масштаб 1:200	
Специальные условные знаки:	
	часть границы вновь образованного помещения
	стена с окном и дверью
	дверь остекленная (на балкон, лоджию)
	стена с дверью
	Лестница

План этажа (части этажа)

План части 2 этажа, 4/К

h = 2,74

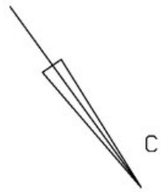

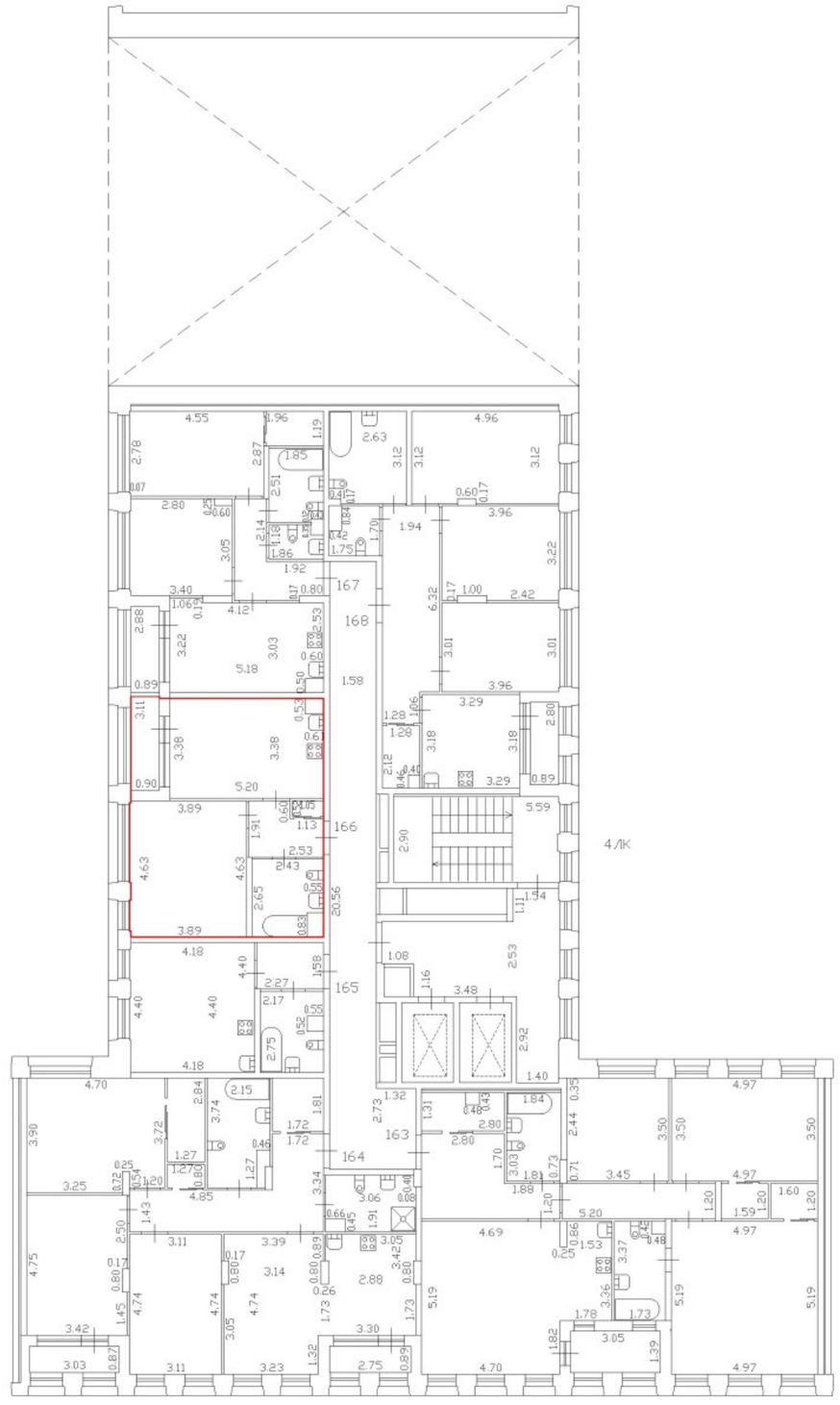

Масштаб 1:200	
Специальные условные знаки:	
	часть границы вновь образованного помещения
	стена с окном и дверью
	дверь остекленная (на балкон, лоджию)
	стена с дверью
	Лестница

План этажа (части этажа)

План части 2 этажа, 4ЛК

h = 2,74

С

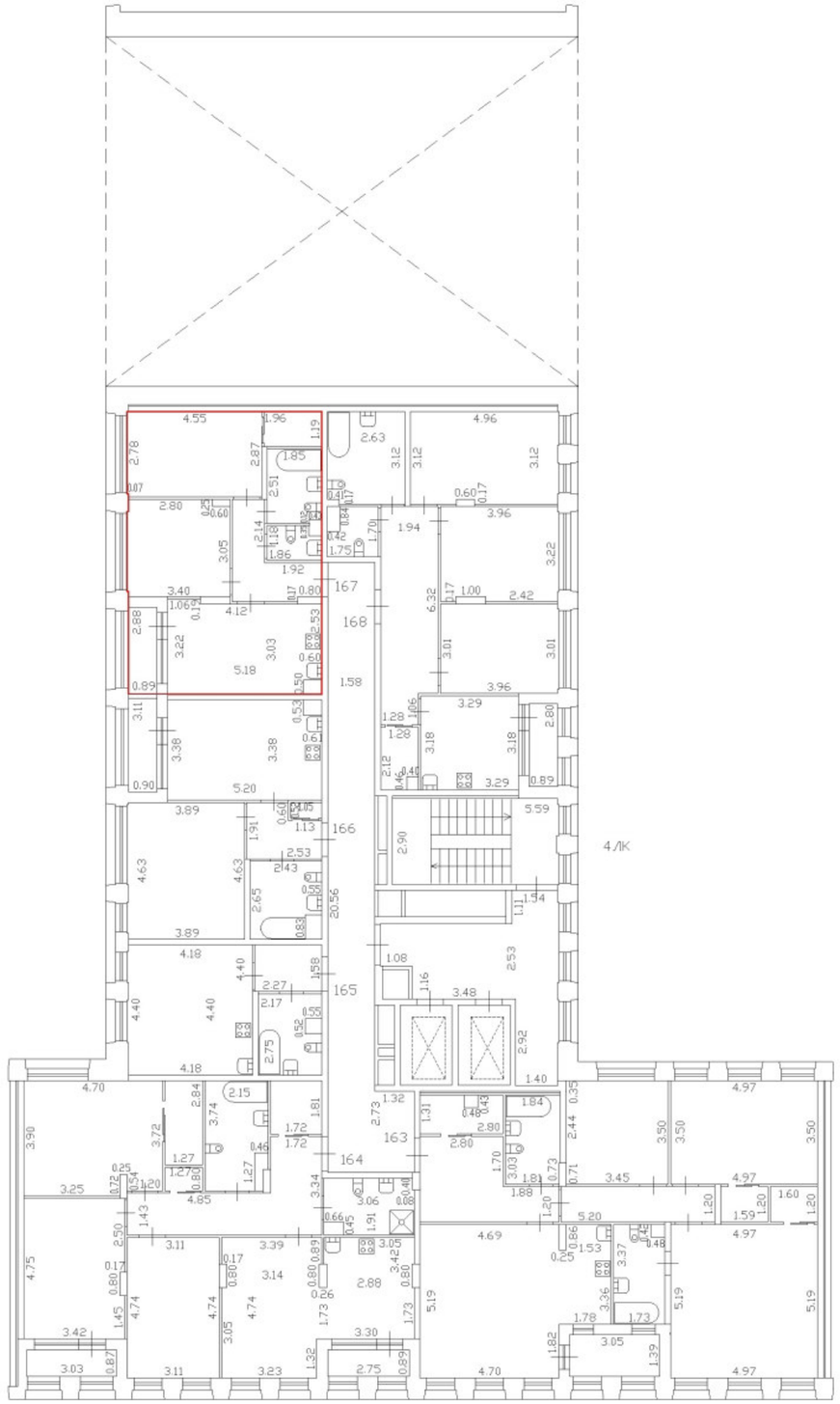

Масштаб 1:200	
Специальные условные знаки:	
	часть границы вновь образованного помещения
	стена с окном и дверью
	дверь остекленная (на балкон, лоджию)
	стена с дверью
	Лестница

План этажа (части этажа)

План части 2 этажа, 4/К

h = 2,74

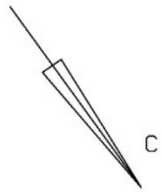

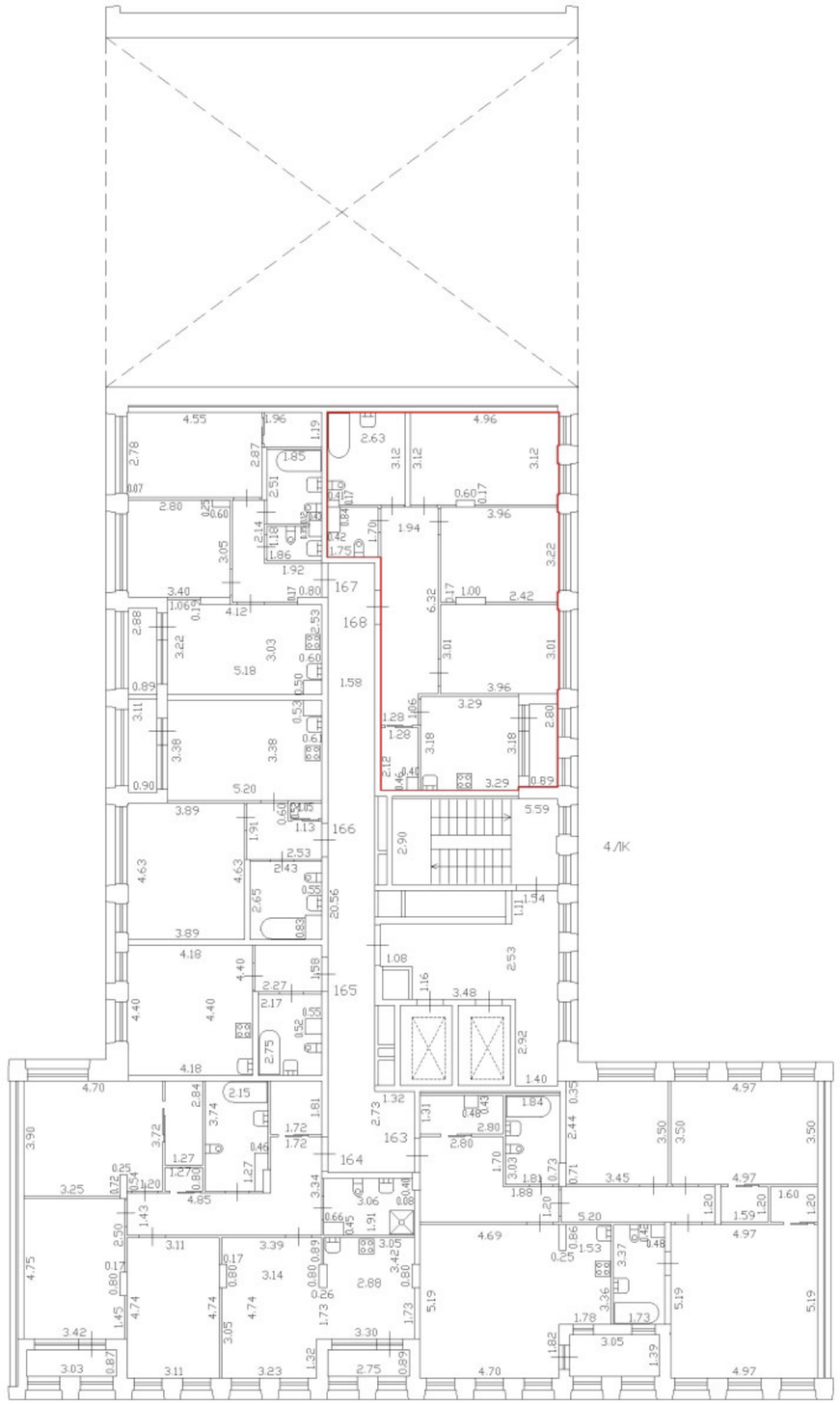

Масштаб 1:200	
Специальные условные знаки:	
	часть границы вновь образованного помещения
	стена с окном и дверью
	дверь остекленная (на балкон, лоджию)
	стена с дверью
	Лестница

План этажа (части этажа)

План части 3 этажа, 4ЛК

h = 2.74

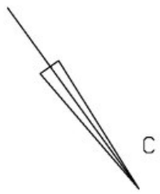

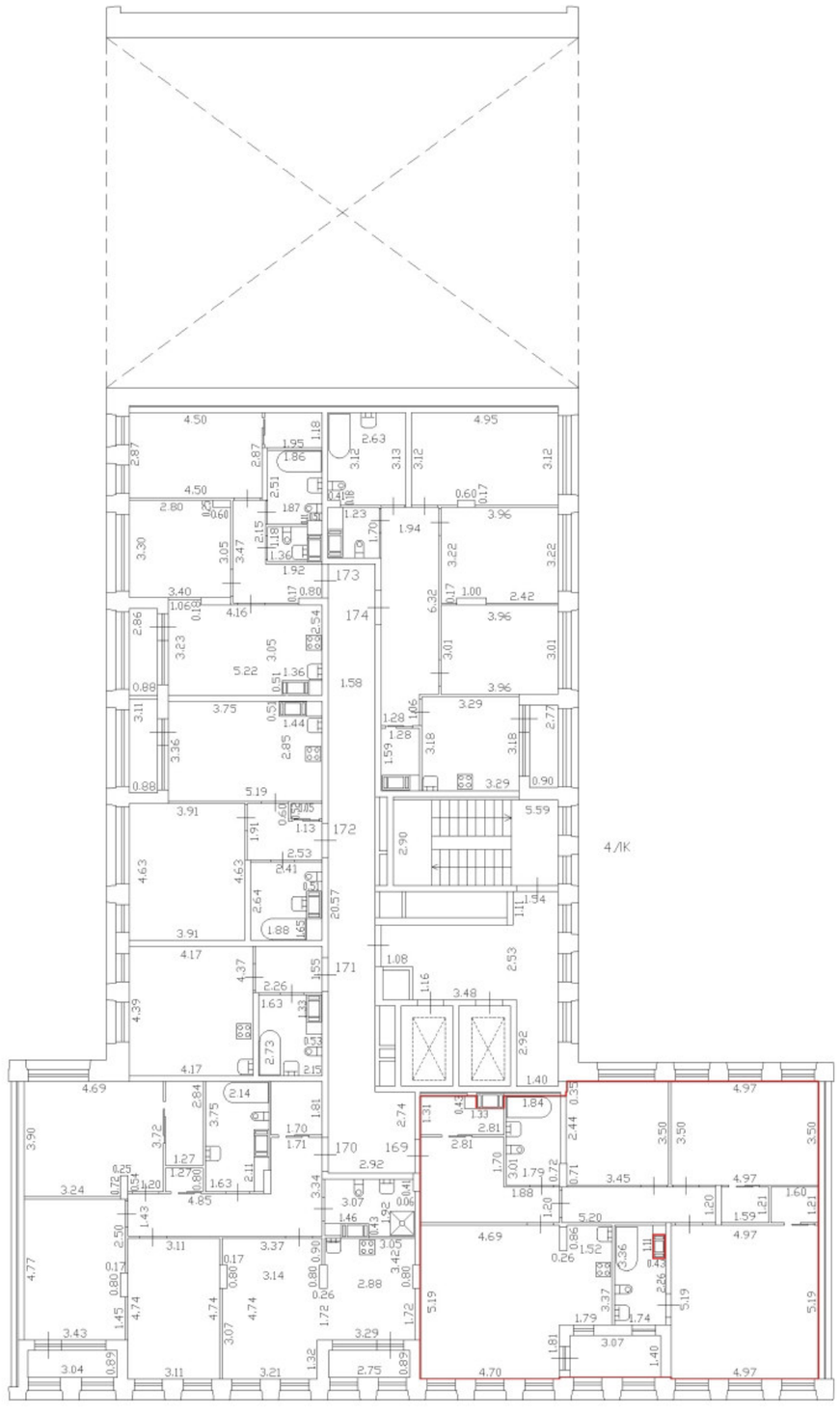

Масштаб 1:200

Специальные условные знаки:

	часть границы вновь образованного помещения
	стена с окном и дверью
	дверь остекленная (на балкон, лоджию)
	стена с дверью
	Лестница

План этажа (части этажа)

План части 3 этажа, 4ЛК

h = 2.74

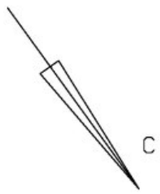

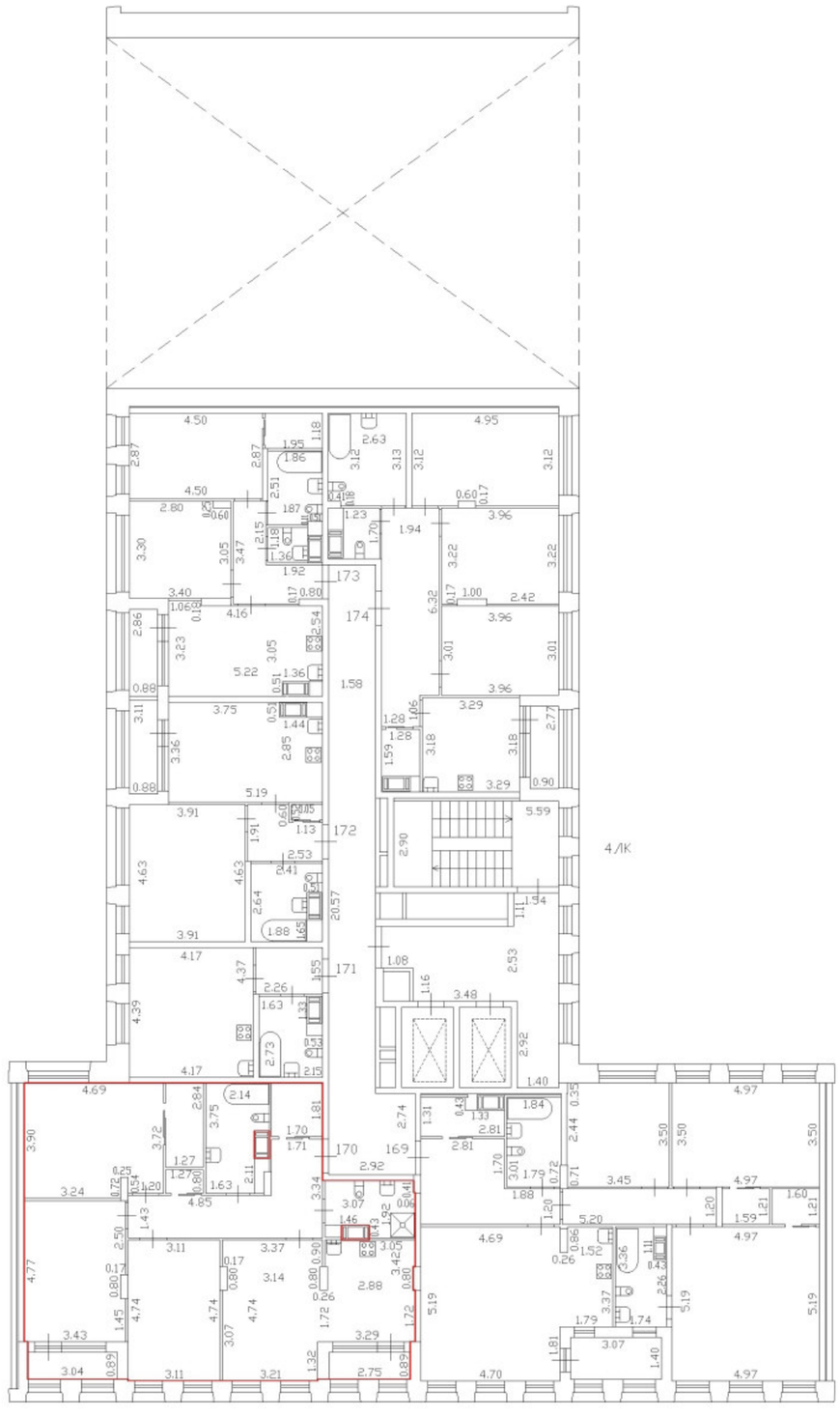

Масштаб 1:200

Специальные условные знаки:

	часть границы вновь образованного помещения
	стена с окном и дверью
	дверь остекленная (на балкон, лоджию)
	стена с дверью
	Лестница

План части 3 этажа, 4ЛК

h = 2.74

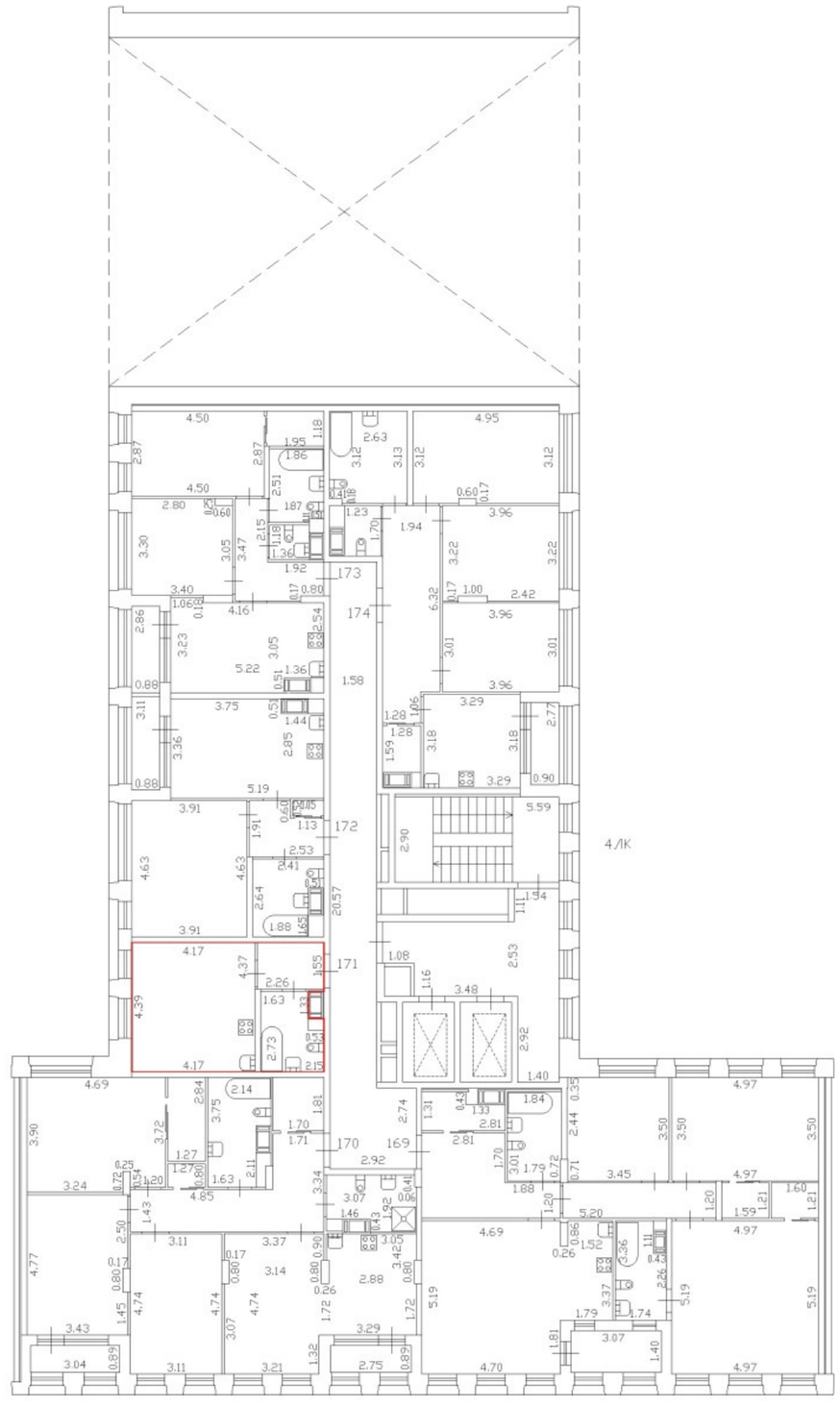

С

Масштаб 1:200	
Специальные условные знаки:	
	часть границы вновь образованного помещения
	стена с окном и дверью
	дверь остекленная (на балкон, лоджию)
	стена с дверью
	Лестница

План этажа (части этажа)

План части 3 этажа, 4ЛК

h = 2.74

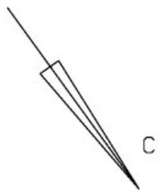

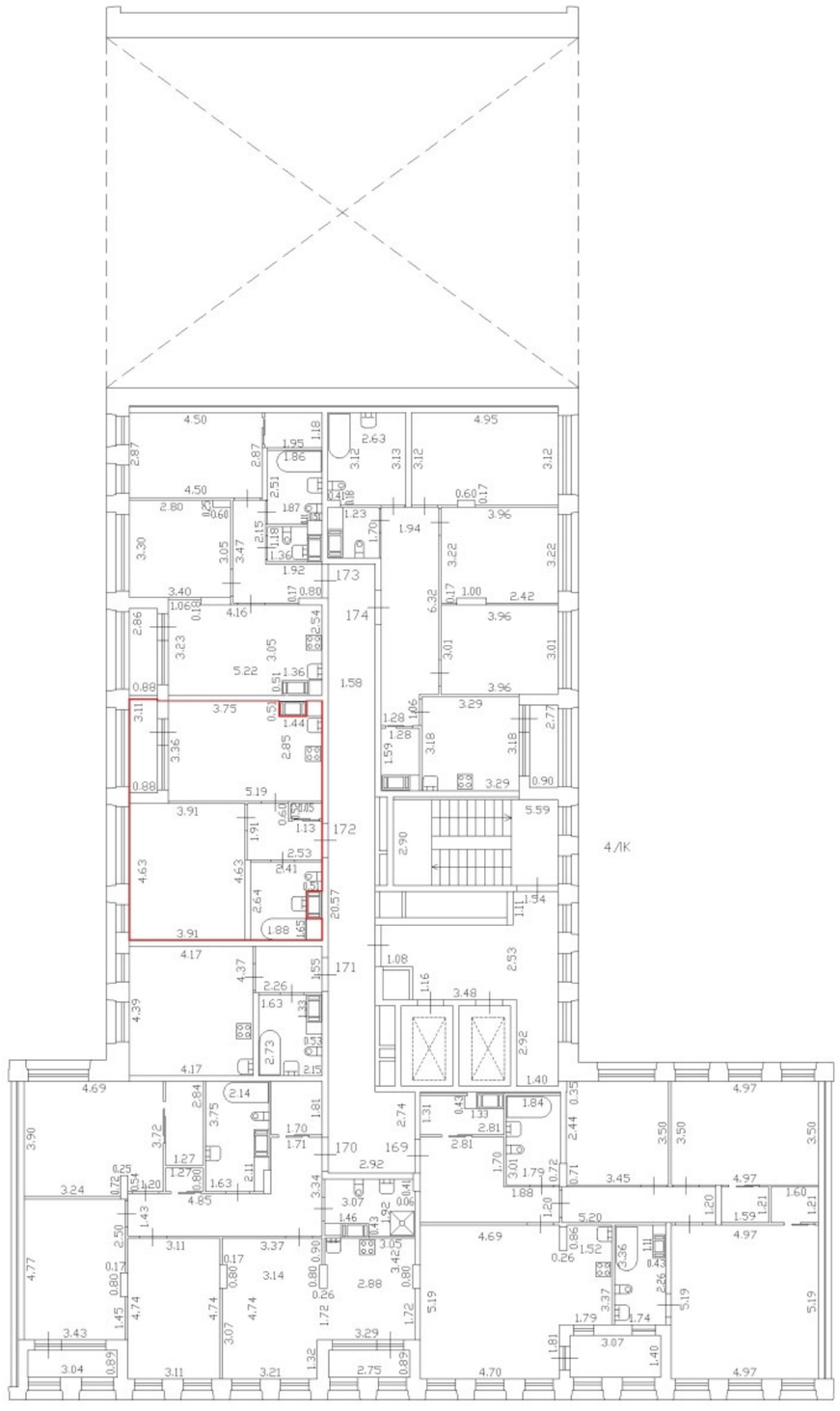

Масштаб 1:200

Специальные условные знаки:

	часть границы вновь образованного помещения
	стена с окном и дверью
	дверь остекленная (на балкон, лоджию)
	стена с дверью
	Лестница

План этажа (части этажа)

План части 3 этажа, 4ЛК

h = 2.74

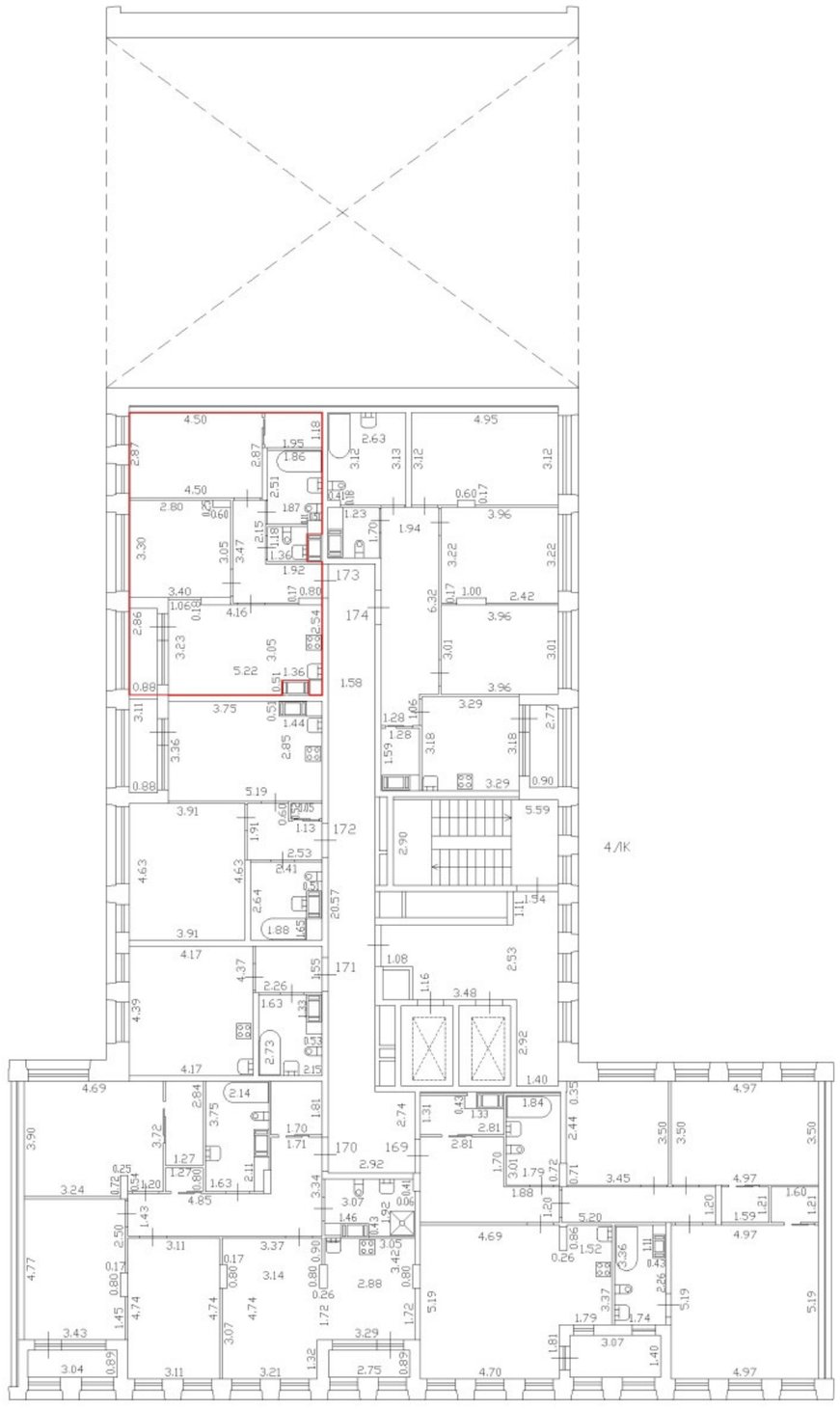

С

Масштаб 1:200	
Специальные условные знаки:	
	часть границы вновь образованного помещения
	стена с окном и дверью
	дверь остекленная (на балкон, лоджию)
	стена с дверью
	Лестница

План этажа (части этажа)

План части 3 этажа, 4ЛК

h = 2.74

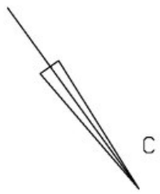

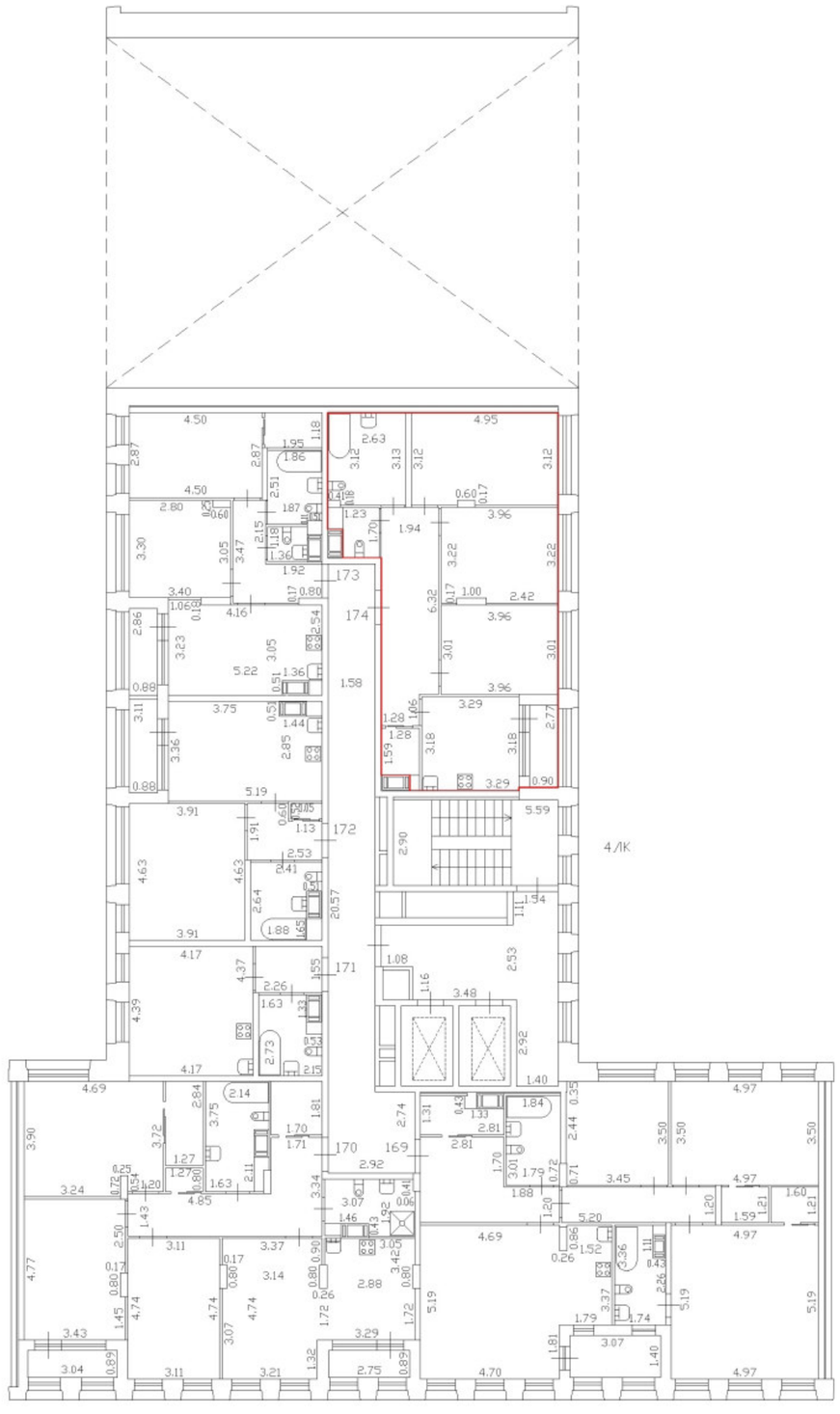

Масштаб 1:200

Специальные условные знаки:

	часть границы вновь образованного помещения
	стена с окном и дверью
	дверь остекленная (на балкон, лоджию)
	стена с дверью
	Лестница

План этажа (части этажа)

План части 4 этажа, 4/К

h = 2.74

С

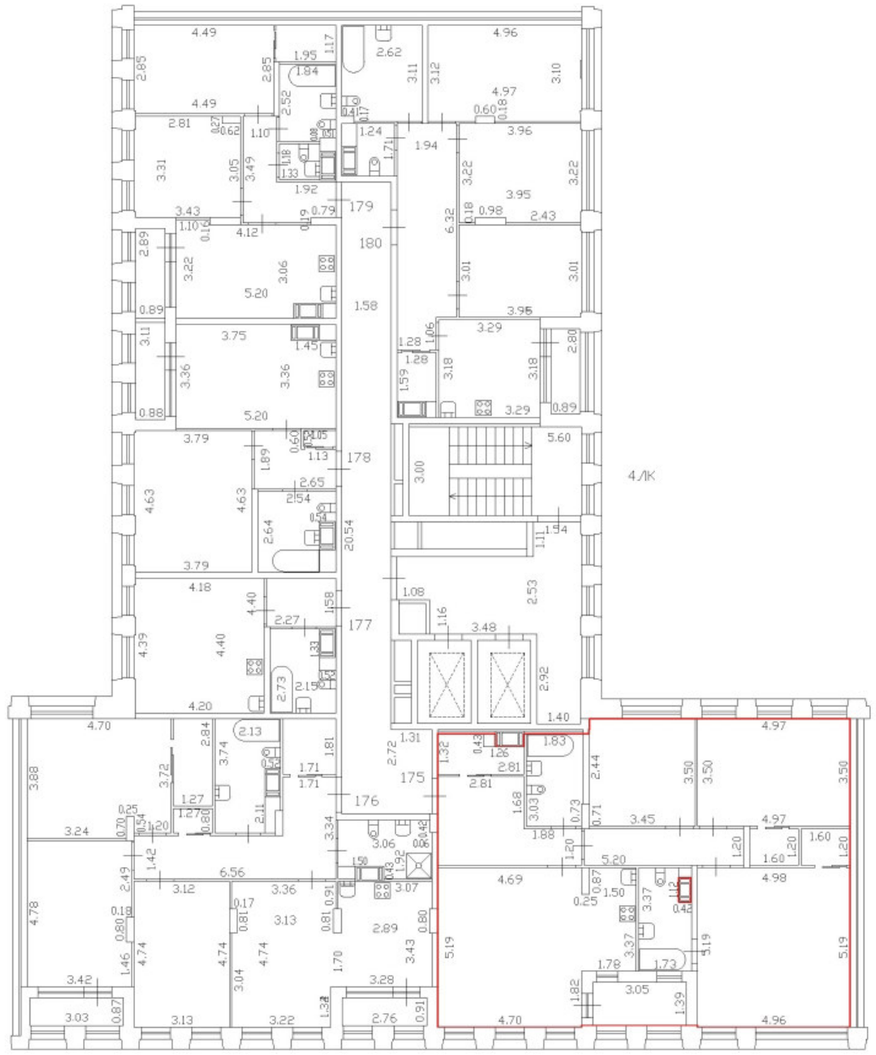

Масштаб 1:200	
Специальные условные знаки:	
	часть границы вновь образованного помещения
	стена с окном и дверью
	дверь остекленная (на балкон, лоджию)
	стена с дверью
	Лестница

План части 4 этажа, 4/К

h = 2.74

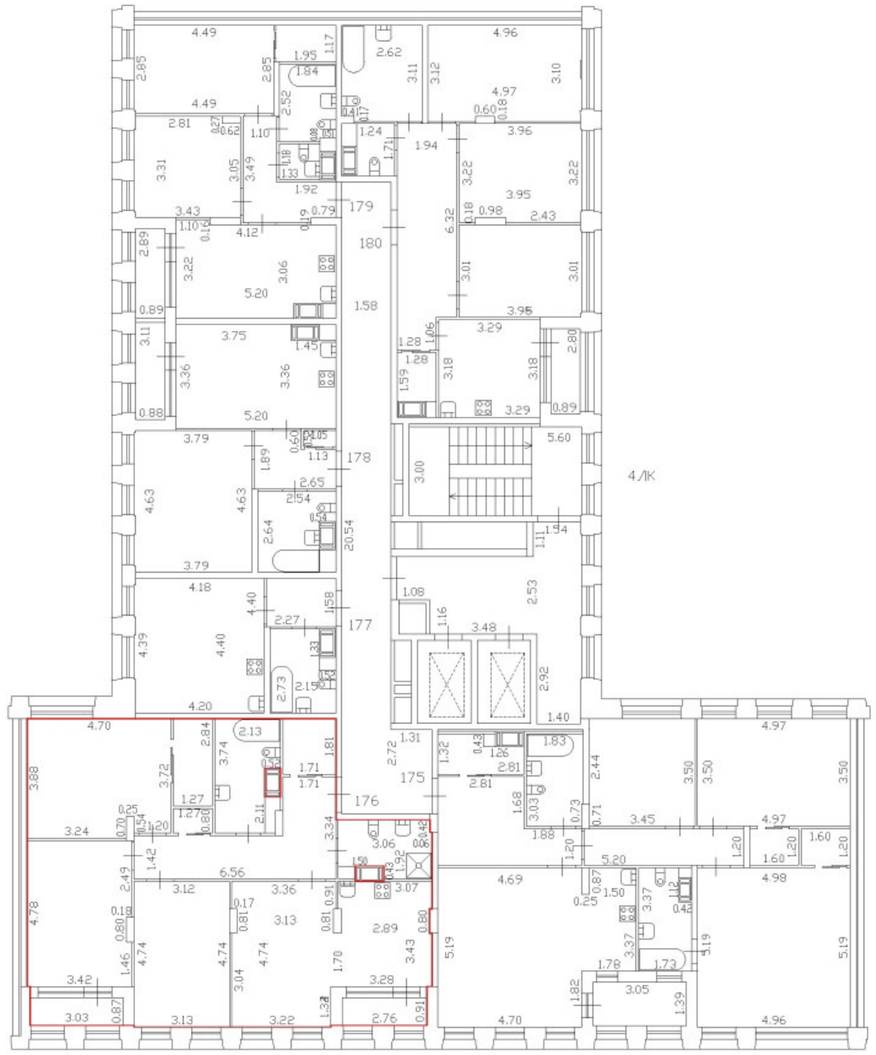

С

Масштаб 1:200

Специальные условные знаки:

	часть границы вновь образованного помещения
	стена с окном и дверью
	дверь остекленная (на балкон, лоджию)
	стена с дверью
	Лестница

План этажа (части этажа)

План части 4 этажа, 4ЛК

h = 2.74

С

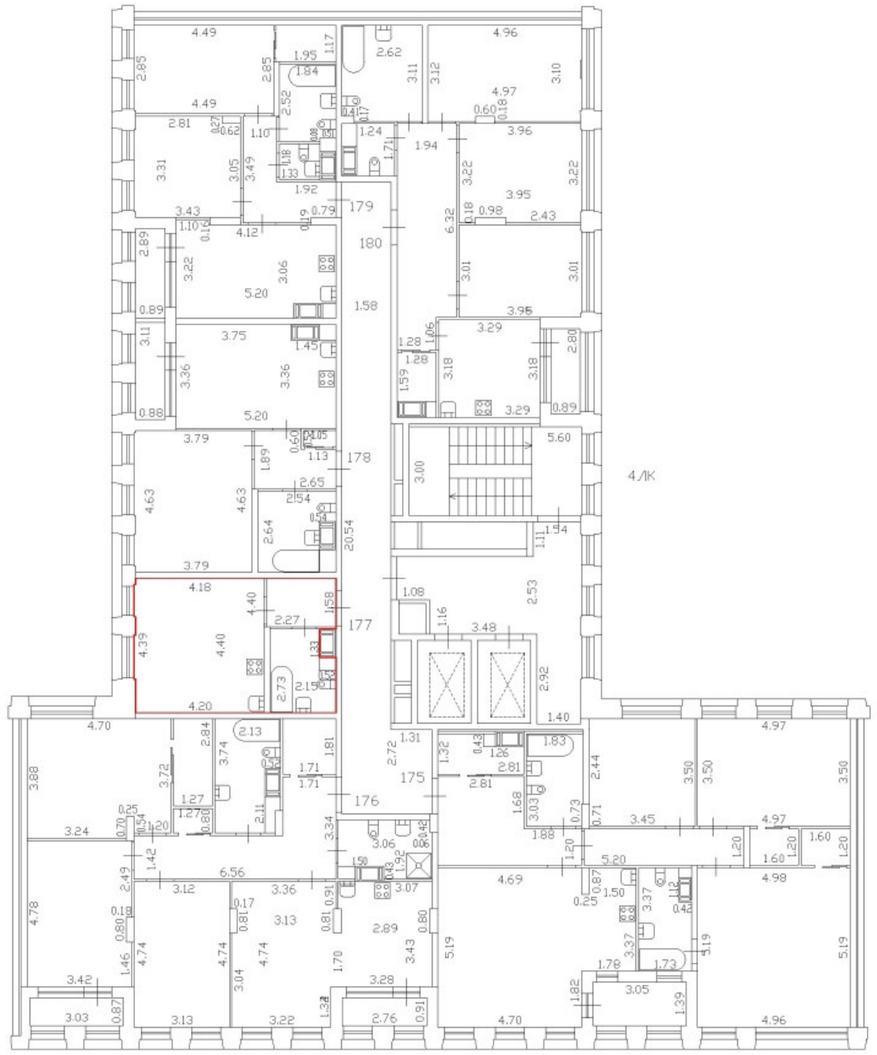

Масштаб 1:200

Специальные условные знаки:

	часть границы вновь образованного помещения
	стена с окном и дверью
	дверь остекленная (на балкон, лоджию)
	стена с дверью
	Лестница

План части 4 этажа, 4/К

h = 2.74

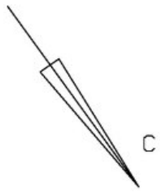

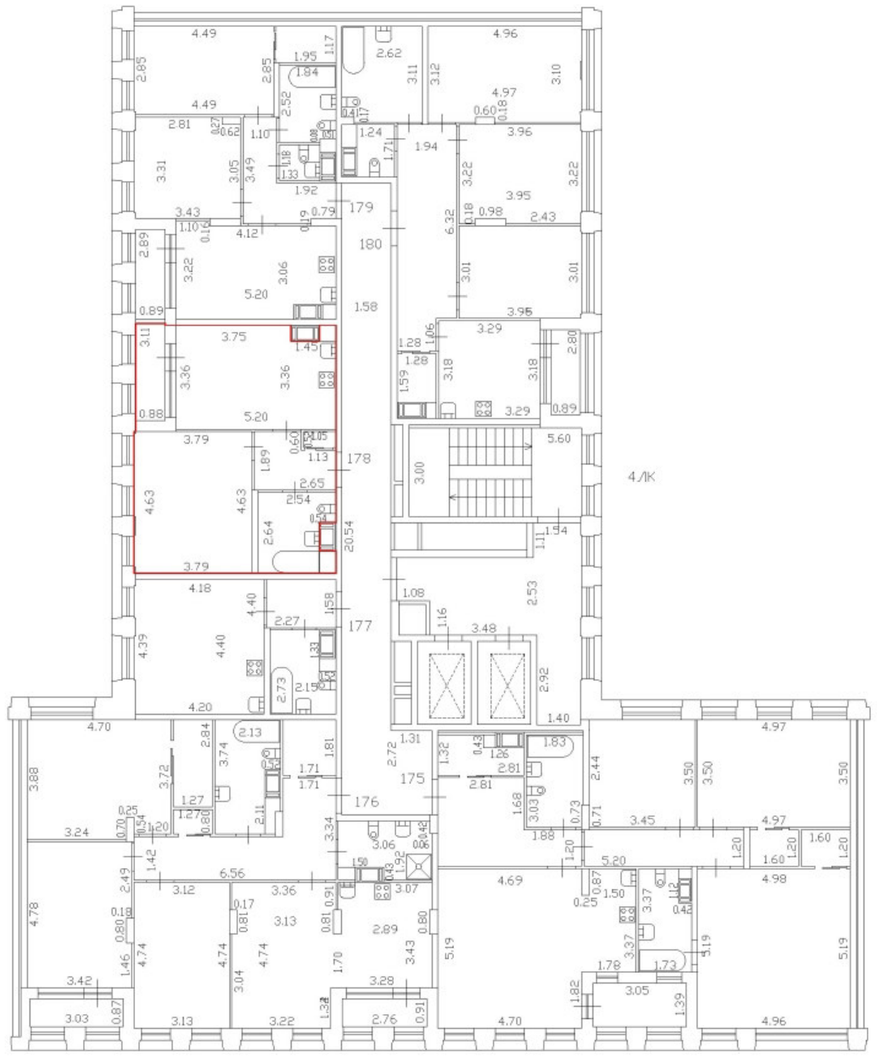

Масштаб 1:200

Специальные условные знаки:

	часть границы вновь образованного помещения
	стена с окном и дверью
	дверь остекленная (на балкон, лоджию)
	стена с дверью
	Лестница

С

План части 4 этажа, 4/К

h = 2,74



Масштаб 1:200	
Специальные условные знаки:	
	часть границы вновь образованного помещения
	стена с окном и дверью
	дверь остекленная (на балкон, лоджию)
	стена с дверью
	Лестница

С

План части 4 этажа, 4/К

h = 2.74



Масштаб 1:200

Специальные условные знаки:

	часть границы вновь образованного помещения
	стена с окном и дверью
	дверь остекленная (на балкон, лоджию)
	стена с дверью
	Лестница

План части 5 этажа, 4ЛК

h = 2.74

С



Масштаб 1:200

Специальные условные знаки:

	часть границы вновь образованного помещения
	стена с окном и дверью
	дверь остекленная (на балкон, лоджию)
	стена с дверью
	Лестница

План части 5 этажа, 4ЛК

h = 2.74

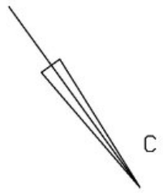

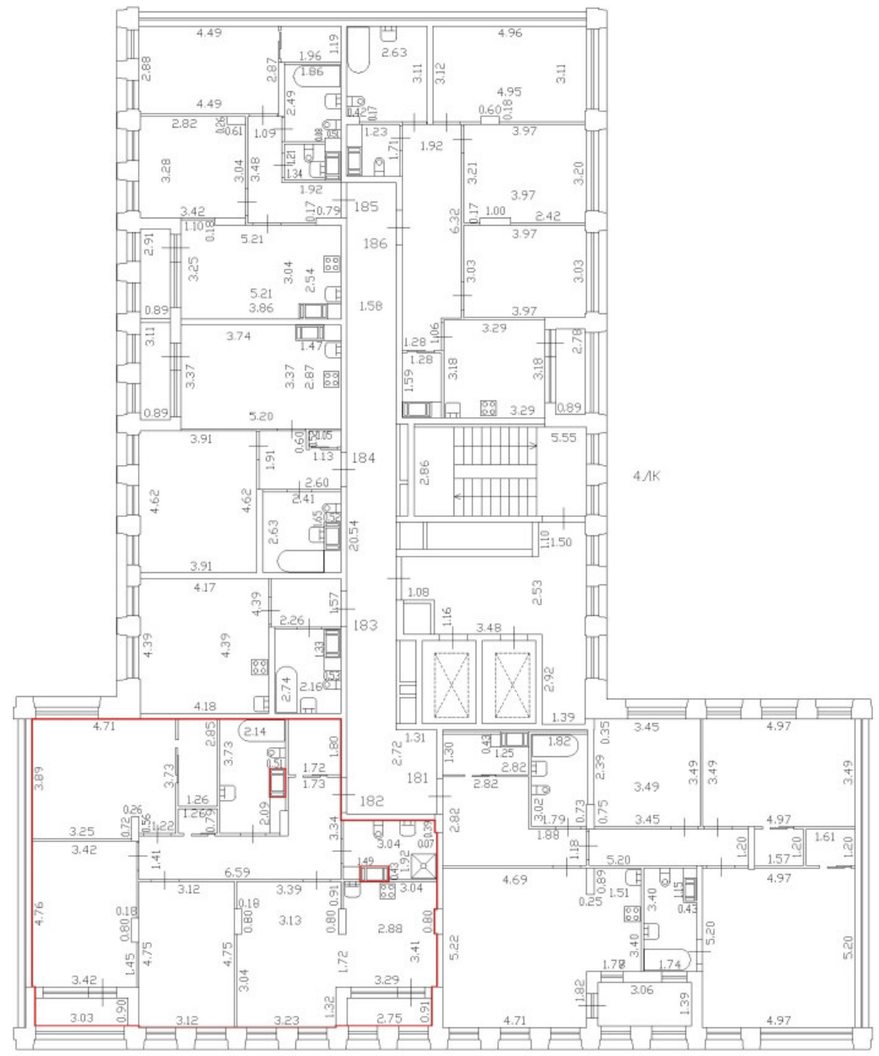

Масштаб 1:200

Специальные условные знаки:

	часть границы вновь образованного помещения
	стена с окном и дверью
	дверь остекленная (на балкон, лоджию)
	стена с дверью
	Лестница

План части 5 этажа, 4ЛК

h = 2.74

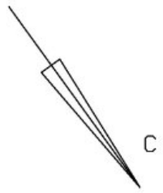

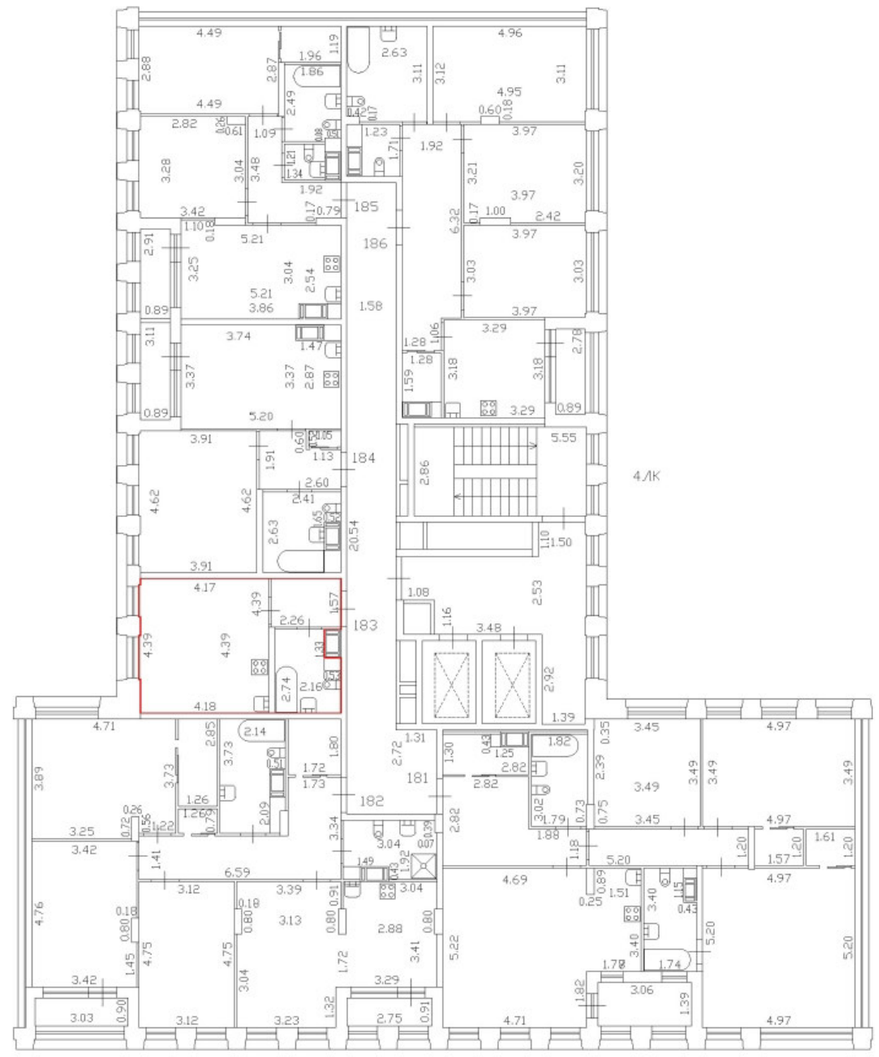

Масштаб 1:200	
Специальные условные знаки:	
	часть границы вновь образованного помещения
	стена с окном и дверью
	дверь остекленная (на балкон, лоджию)
	стена с дверью
	Лестница

План части 5 этажа, 4ЛК

h = 2.74

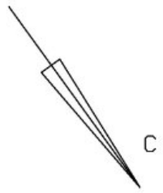

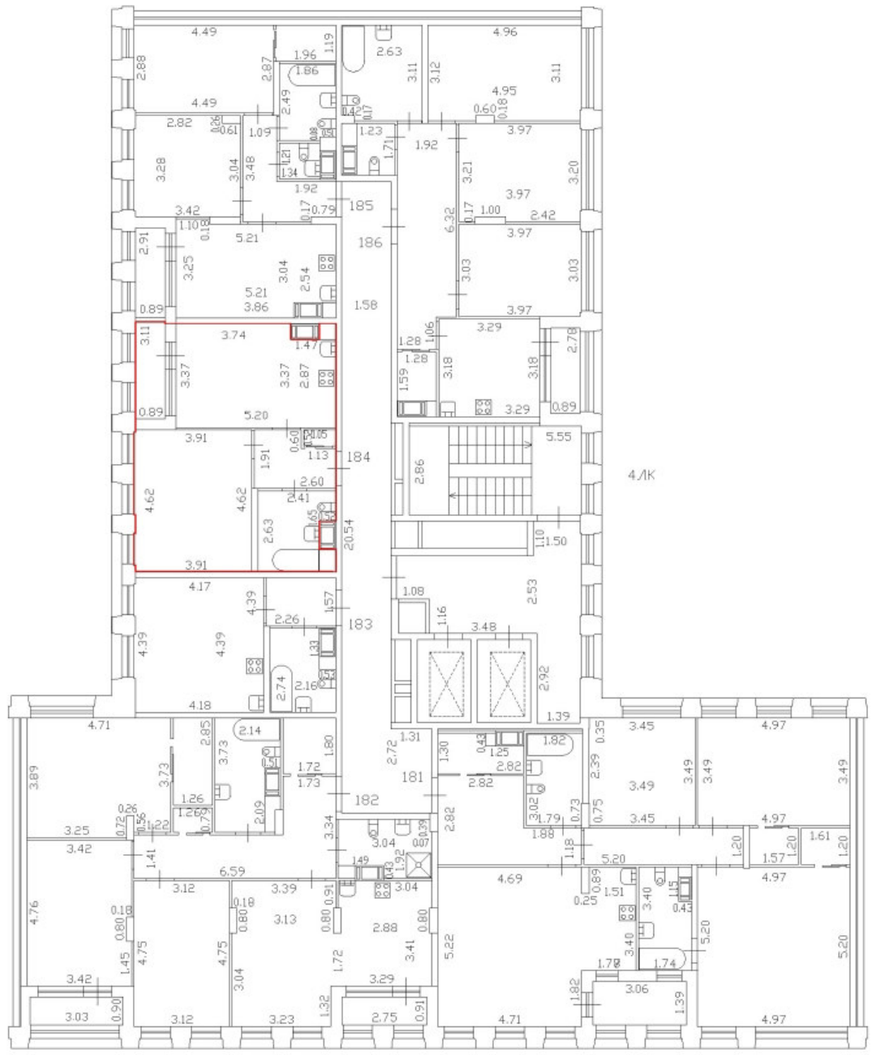

Масштаб 1:200	
Специальные условные знаки:	
	часть границы вновь образованного помещения
	стена с окном и дверью
	дверь остекленная (на балкон, лоджию)
	стена с дверью
	Лестница

План части 5 этажа, 4ЛК

h = 2.74

С



Масштаб 1:200	
Специальные условные знаки:	
	часть границы вновь образованного помещения
	стена с окном и дверью
	дверь остекленная (на балкон, лоджию)
	стена с дверью
	Лестница

План части 5 этажа, 4ЛК

h = 2.74

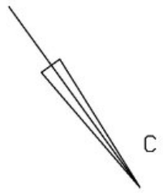

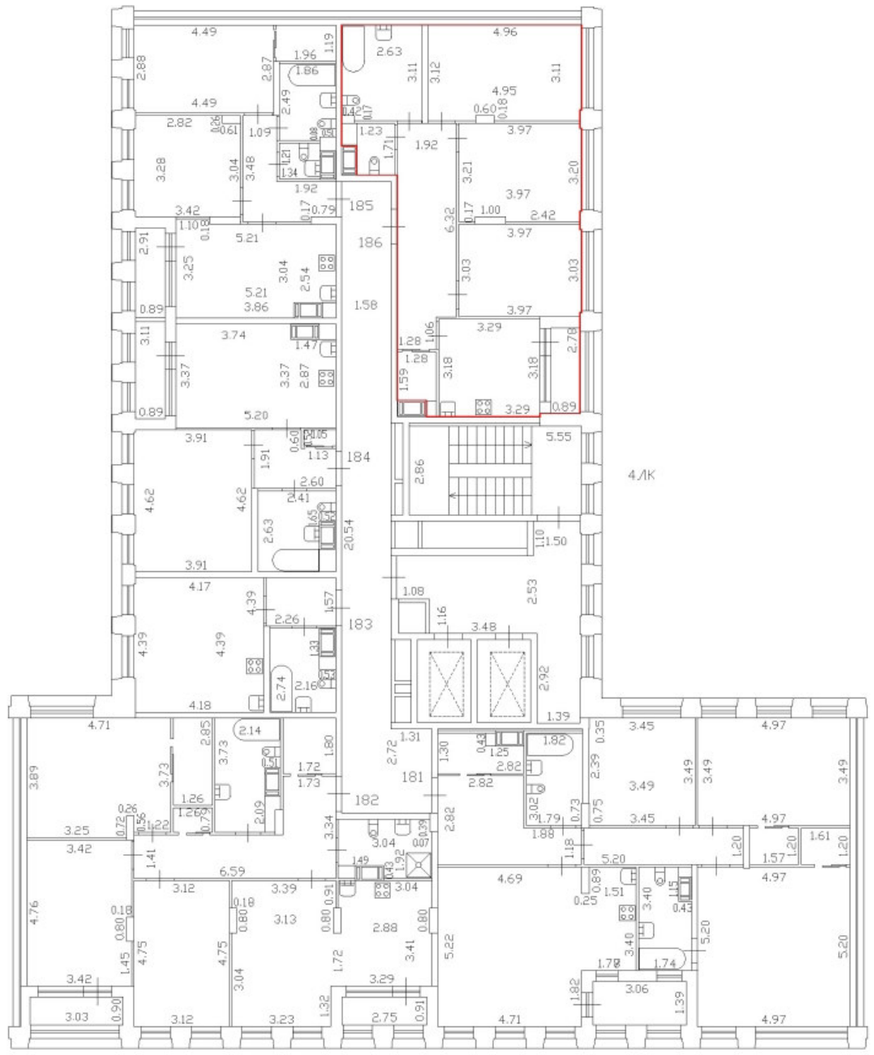

Масштаб 1:200

Специальные условные знаки:

	часть границы вновь образованного помещения
	стена с окном и дверью
	дверь остекленная (на балкон, лоджию)
	стена с дверью
	Лестница

План этажа (части этажа)

План части 6 этажа, 4ЛК

h = 2,75

С

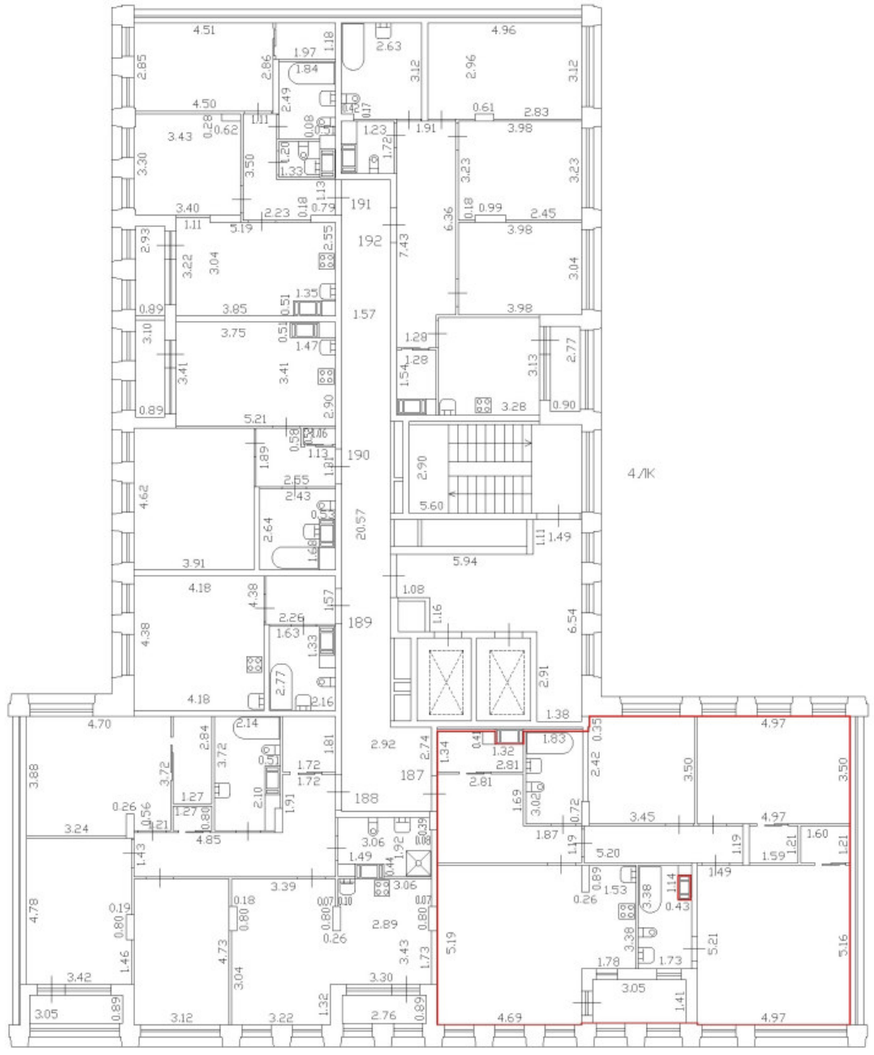

Масштаб 1:200

Специальные условные знаки:

	часть границы вновь образованного помещения
	стена с окном и дверью
	дверь остекленная (на балкон, лоджию)
	стена с дверью
	Лестница

План этажа (части этажа)

План части 6 этажа, 4ЛК

h = 2,75

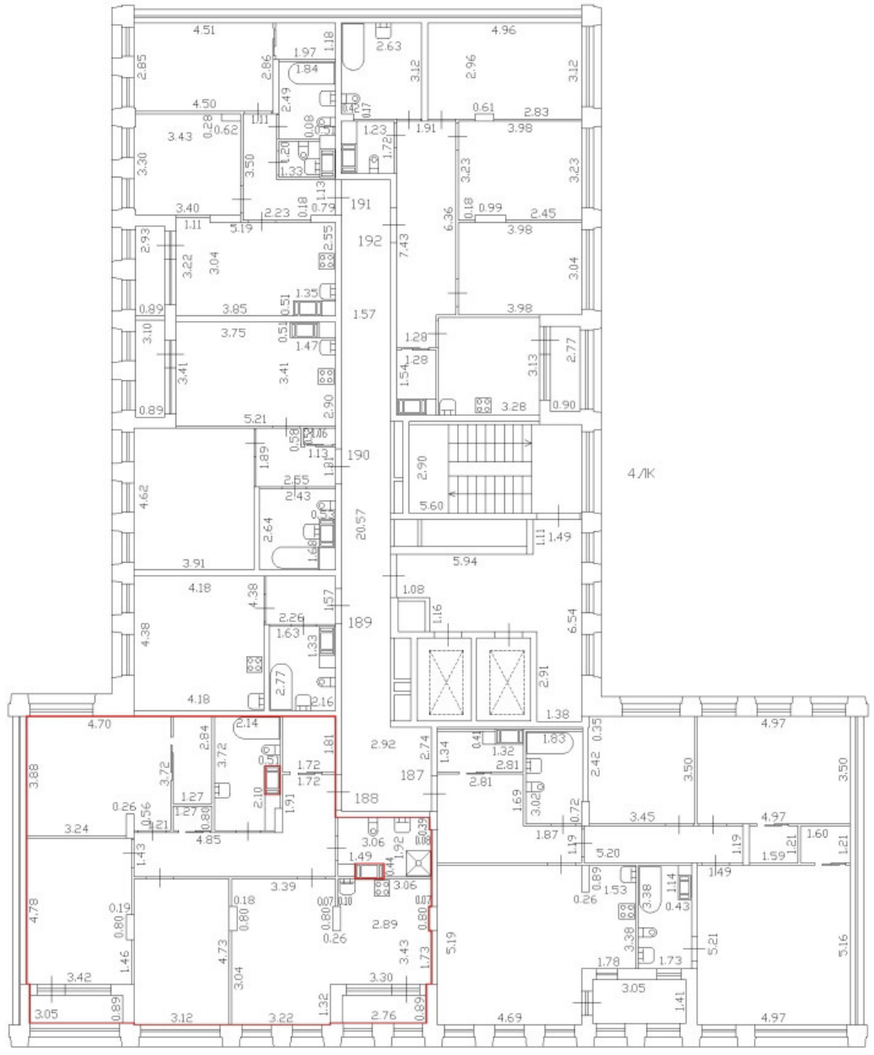

С

Масштаб 1:200	
Специальные условные знаки:	
	часть границы вновь образованного помещения
	стена с окном и дверью
	дверь остекленная (на балкон, лоджию)
	стена с дверью
	Лестница

План этажа (части этажа)

План части 6 этажа, 4ЛК

h = 2,75



С

Масштаб 1:200	
Специальные условные знаки:	
	часть границы вновь образованного помещения
	стена с окном и дверью
	дверь остекленная (на балкон, лоджию)
	стена с дверью
	Лестница

План этажа (части этажа)

План части 6 этажа, 4ЛК

h = 2,75

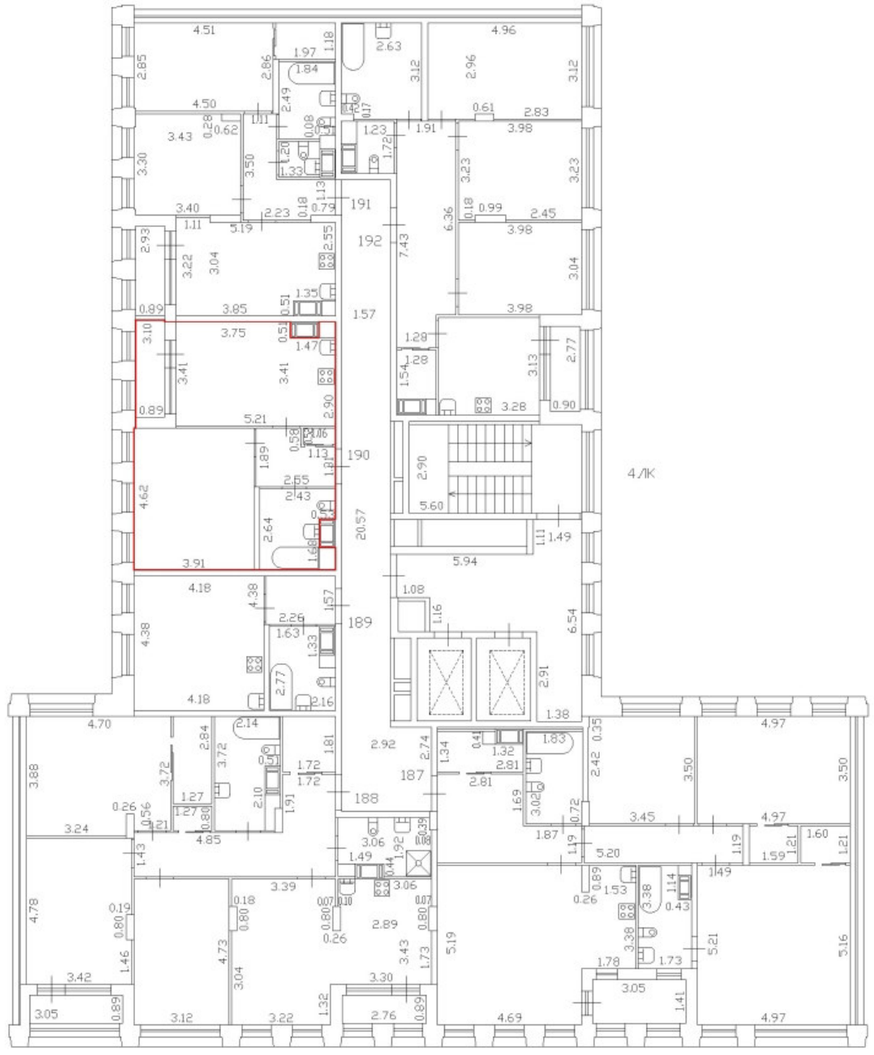

Масштаб 1:200	
Специальные условные знаки:	
	часть границы вновь образованного помещения
	стена с окном и дверью
	дверь остекленная (на балкон, лоджию)
	стена с дверью
	Лестница

План этажа (части этажа)

План части 6 этажа, 4ЛК

h = 2.75



С

Масштаб 1:200	
Специальные условные знаки:	
	часть границы вновь образованного помещения
	стена с окном и дверью
	дверь остекленная (на балкон, лоджию)
	стена с дверью
	Лестница

План части 6 этажа, 4ЛК

h = 2.75

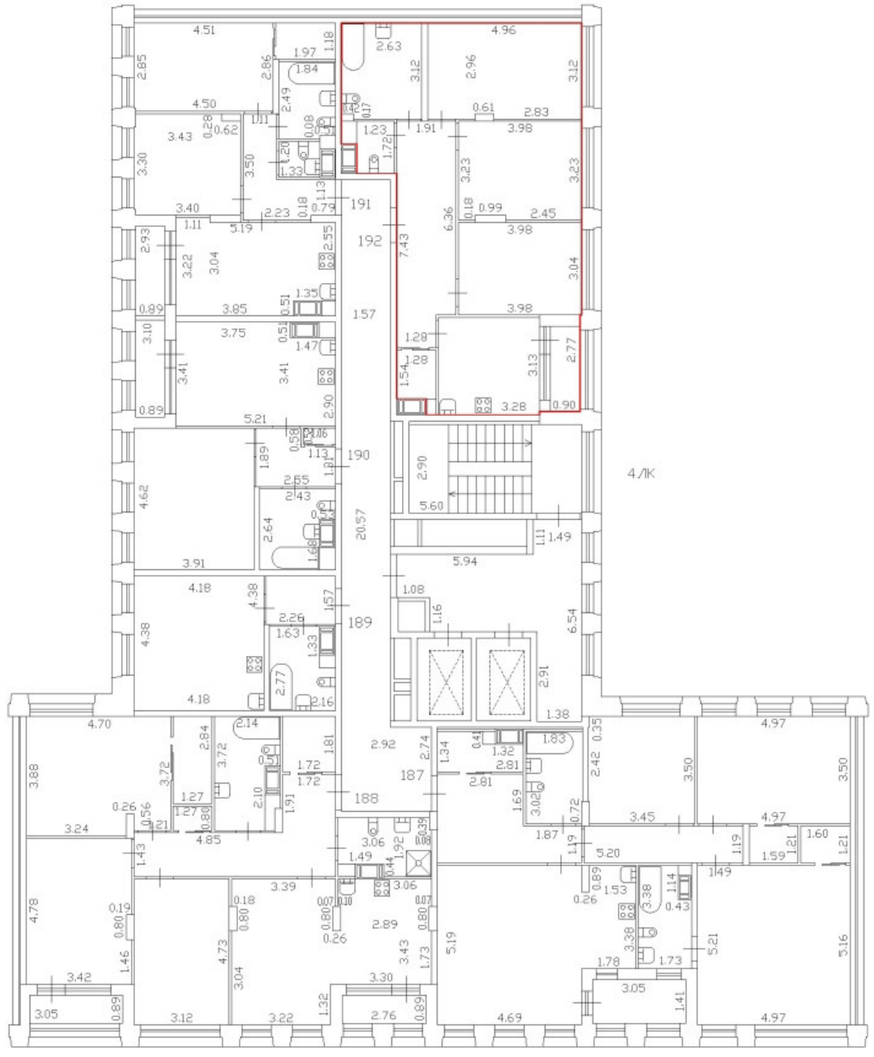

С

Масштаб 1:200	
Специальные условные знаки:	
	часть границы вновь образованного помещения
	стена с окном и дверью
	дверь остекленная (на балкон, лоджию)
	стена с дверью
	Лестница

План части 7 этажа, 4ЛК

h = 2,75

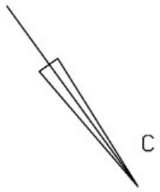



Масштаб 1:200	
Специальные условные знаки:	
	часть границы вновь образованного помещения
	стена с окном и дверью
	дверь остекленная (на балкон, лоджию)
	стена с дверью
	Лестница

С

План части 7 этажа, 4ЛК

h = 2,75



Масштаб 1:200	
Специальные условные знаки:	
	часть границы вновь образованного помещения
	стена с окном и дверью
	дверь остекленная (на балкон, лоджию)
	стена с дверью
	Лестница

С

План части 7 этажа, 4ЛК

h = 2,75



Масштаб 1:200	
Специальные условные знаки:	
	часть границы вновь образованного помещения
	стена с окном и дверью
	дверь остекленная (на балкон, лоджию)
	стена с дверью
	Лестница

С

План части 7 этажа, 4ЛК

h = 2,75



Масштаб 1:200	
Специальные условные знаки:	
	часть границы вновь образованного помещения
	стена с окном и дверью
	дверь остекленная (на балкон, лоджию)
	стена с дверью
	Лестница

План части 7 этажа, 4ЛК

h = 2,75

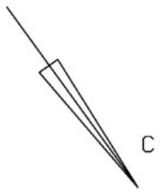

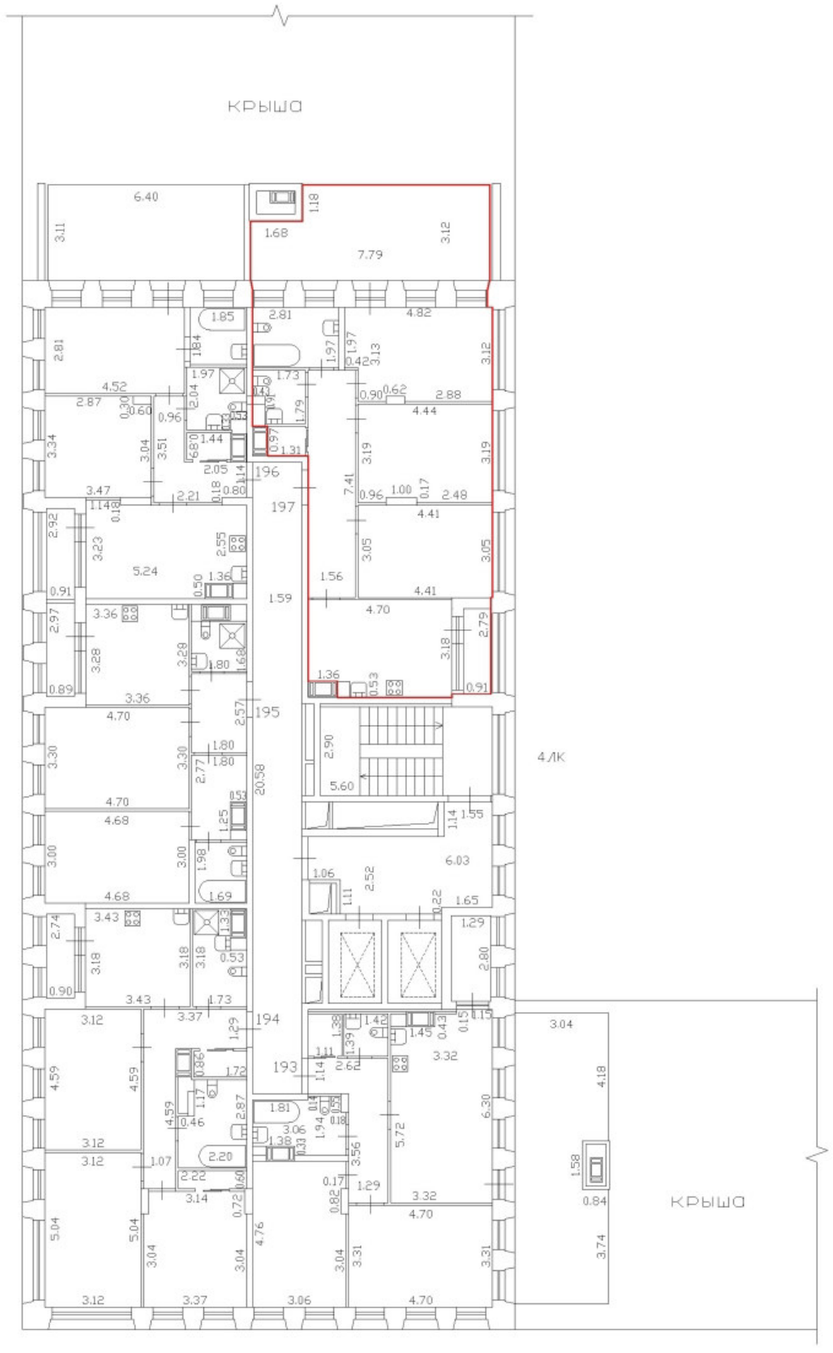

Масштаб 1:200	
Специальные условные знаки:	
	часть границы вновь образованного помещения
	стена с окном и дверью
	дверь остекленная (на балкон, лоджию)
	стена с дверью
	Лестница

План этажа (части этажа)

С

План части 8 этажа, 4/К

h = 2,75

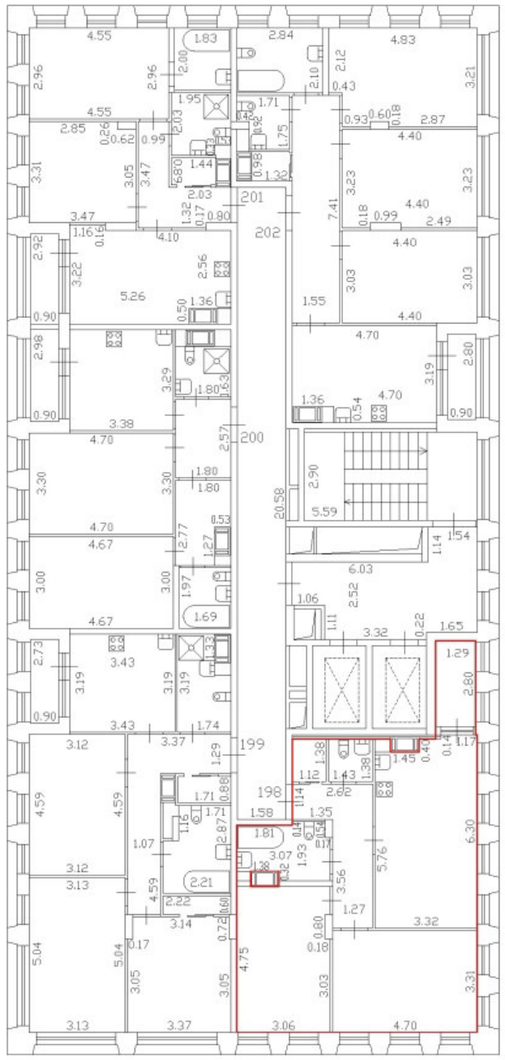

Масштаб 1:200	
Специальные условные знаки:	
	часть границы вновь образованного помещения
	стена с окном и дверью
	дверь остекленная (на балкон, лоджию)
	стена с дверью
	Лестница

План этажа (части этажа)

С

План части 8 этажа, 4ЛК

h = 2,75

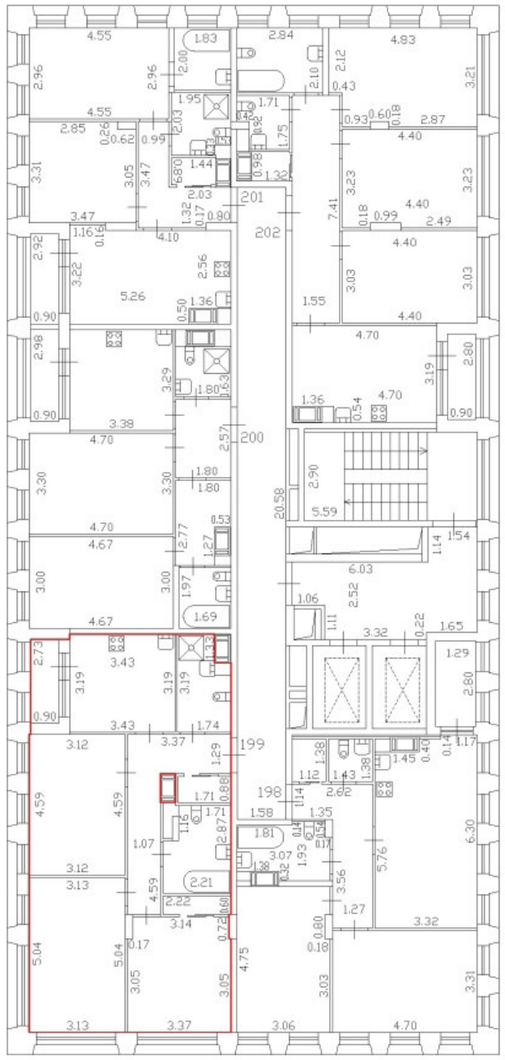

Масштаб 1:200	
Специальные условные знаки:	
	часть границы вновь образованного помещения
	стена с окном и дверью
	дверь остекленная (на балкон, лоджию)
	стена с дверью
	Лестница

План этажа (части этажа)

С

План части 8 этажа, 4Л/К

h = 2,75

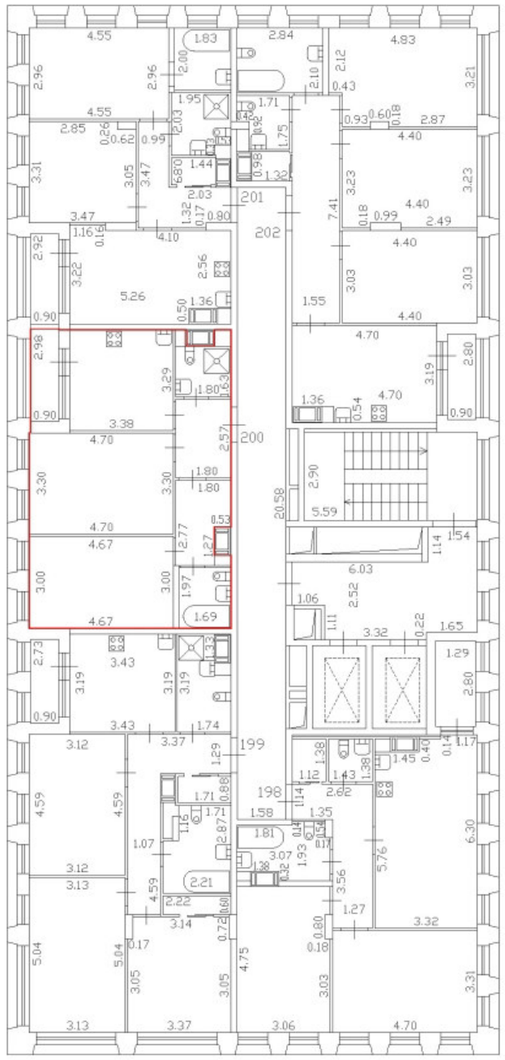

Масштаб 1:200	
Специальные условные знаки:	
	часть границы вновь образованного помещения
	стена с окном и дверью
	дверь остекленная (на балкон, лоджию)
	стена с дверью
	Лестница

План этажа (части этажа)

С

План части 8 этажа, 4ЛК

h = 2,75

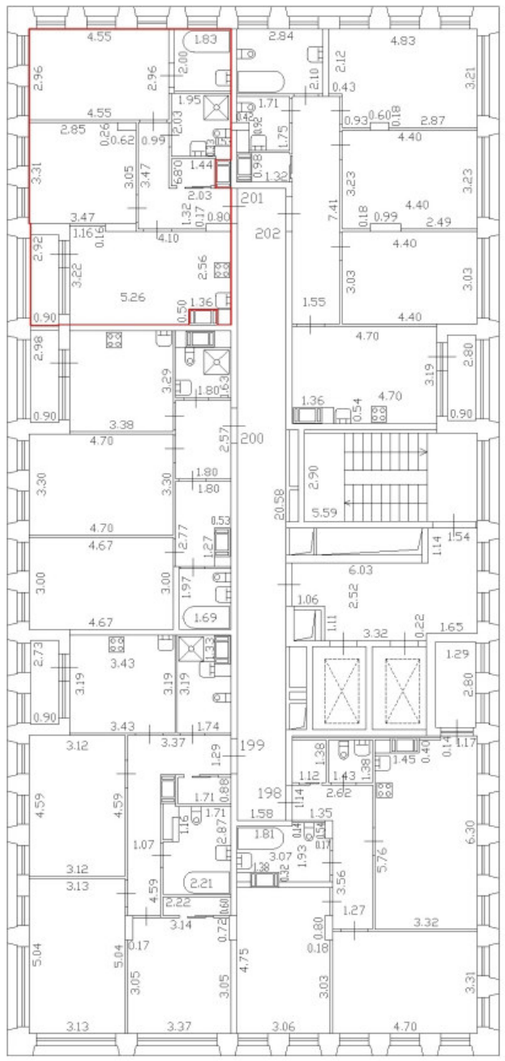

Масштаб 1:200	
Специальные условные знаки:	
	часть границы вновь образованного помещения
	стена с окном и дверью
	дверь остекленная (на балкон, лоджию)
	стена с дверью
	Лестница

План этажа (части этажа)

С

План части 8 этажа, 4ЛК

h = 2,75

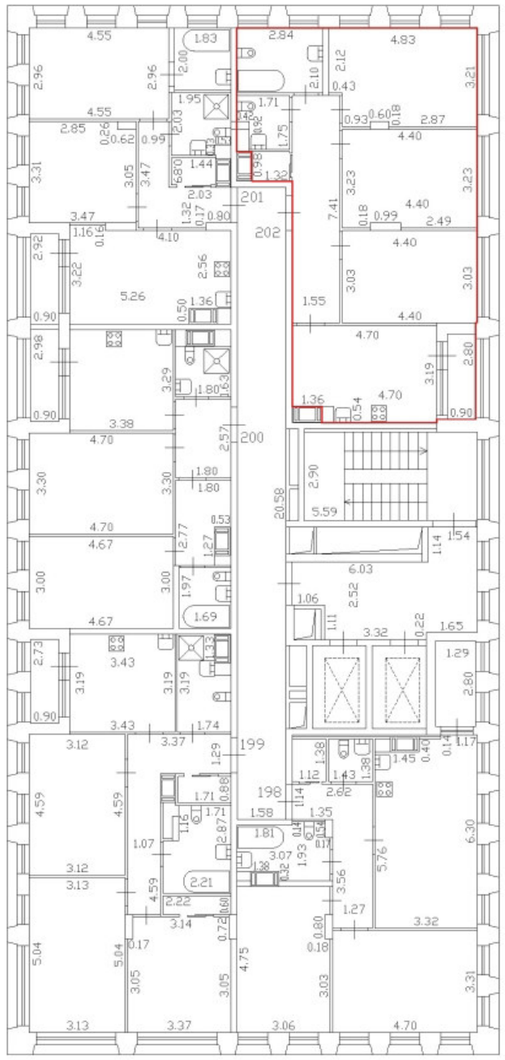

Масштаб 1:200	
Специальные условные знаки:	
	часть границы вновь образованного помещения
	стена с окном и дверью
	дверь остекленная (на балкон, лоджию)
	стена с дверью
	Лестница

План этажа (части этажа)

План части 9 этажа, 4ЛК

h = 2,75

С

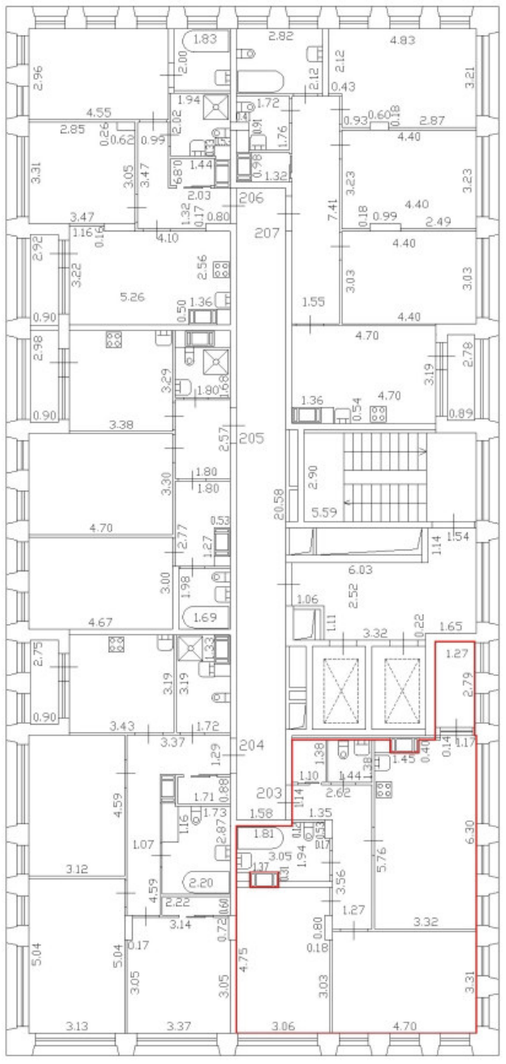

Масштаб 1:200

Специальные условные знаки:

	часть границы вновь образованного помещения
	стена с окном и дверью
	дверь остекленная (на балкон, лоджию)
	стена с дверью
	Лестница

С

План части 9 этажа, 4ЛК

h = 2,75

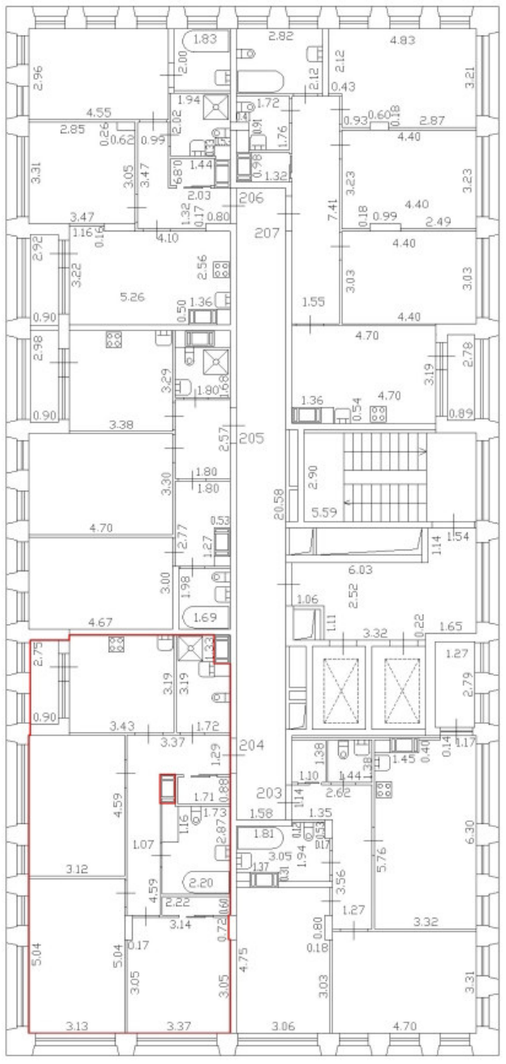

Масштаб 1:200

Специальные условные знаки:

	часть границы вновь образованного помещения
	стена с окном и дверью
	дверь остекленная (на балкон, лоджию)
	стена с дверью
	Лестница

План этажа (части этажа)

План части 9 этажа, 4ЛК

h = 2,75

С

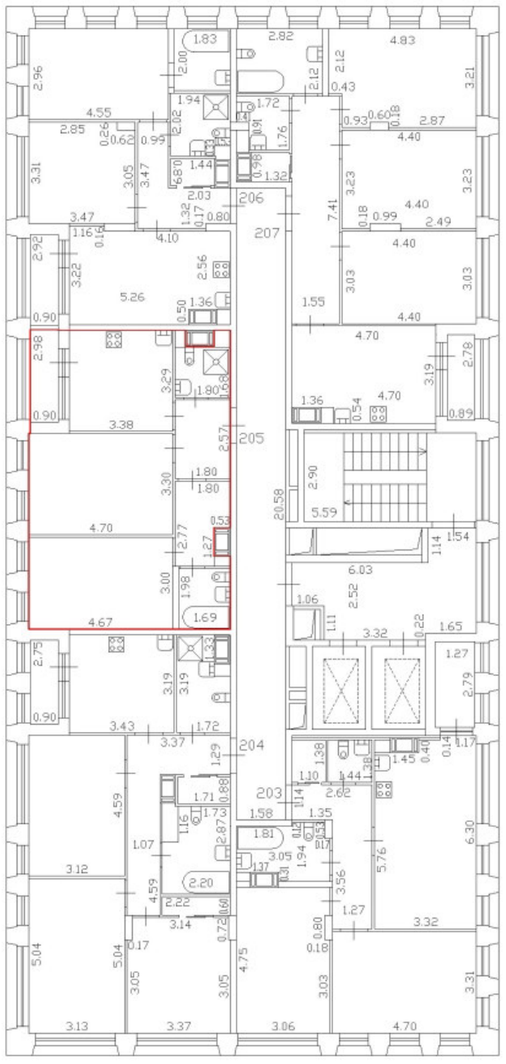

Масштаб 1:200	
Специальные условные знаки:	
	часть границы вновь образованного помещения
	стена с окном и дверью
	дверь остекленная (на балкон, лоджию)
	стена с дверью
	Лестница

План этажа (части этажа)

План части 9 этажа, 4ЛК

h = 2,75

С

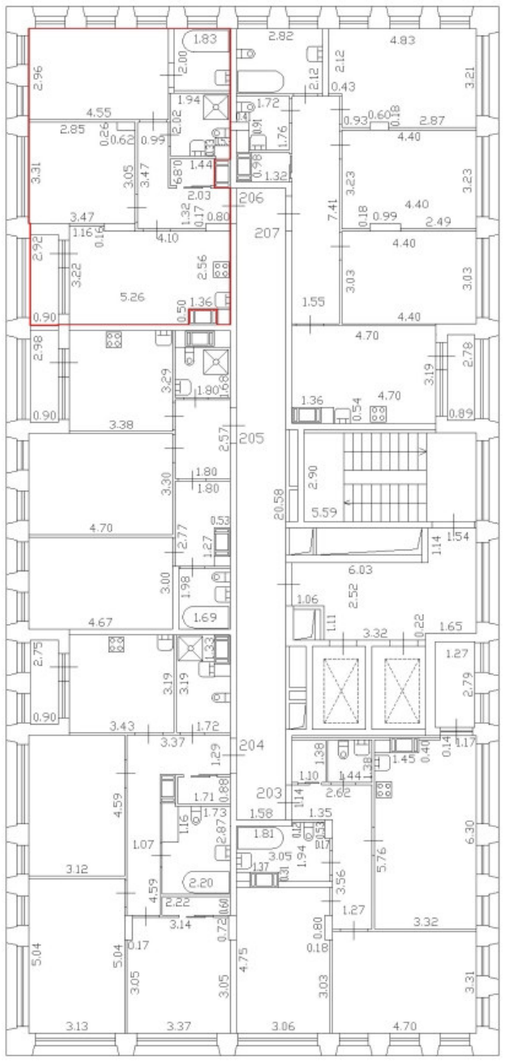

Масштаб 1:200

Специальные условные знаки:

	часть границы вновь образованного помещения
	стена с окном и дверью
	дверь остекленная (на балкон, лоджию)
	стена с дверью
	Лестница

План части 9 этажа, 4ЛК

h = 2,75

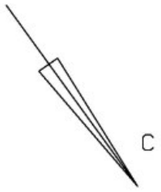

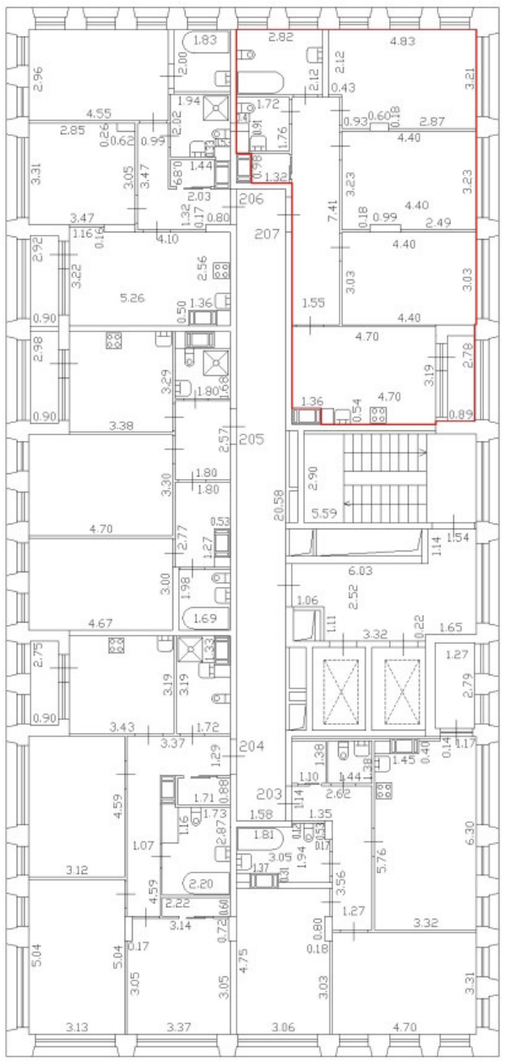

Масштаб 1:200	
Специальные условные знаки:	
	часть границы вновь образованного помещения
	стена с окном и дверью
	дверь остекленная (на балкон, лоджию)
	стена с дверью
	Лестница

План этажа (части этажа)

С

План части 10 этажа, 4ЛК

h = 2,75

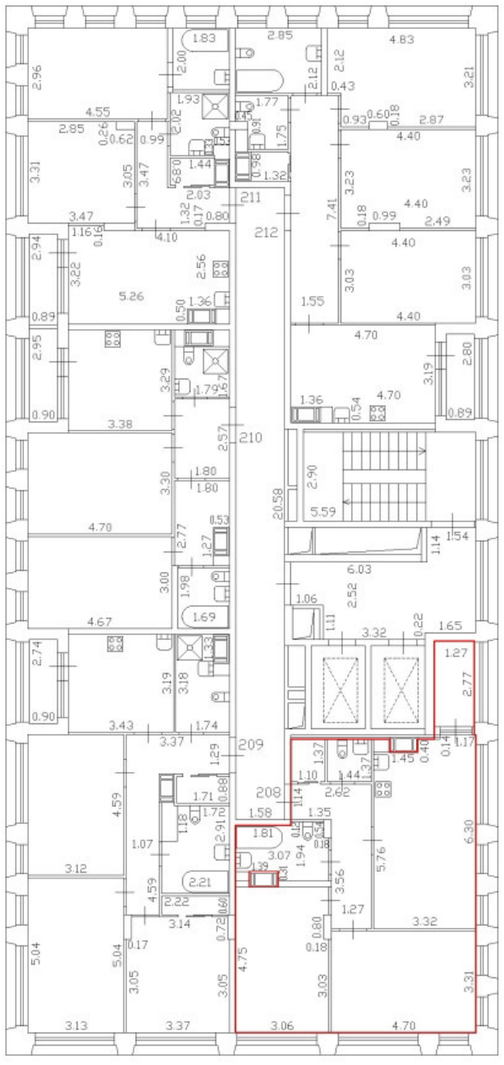

Масштаб 1:200	
Специальные условные знаки:	
	часть границы вновь образованного помещения
	стена с окном и дверью
	дверь остекленная (на балкон, лоджию)
	стена с дверью
	Лестница

С

План части 10 этажа, 4/К

h = 2,75

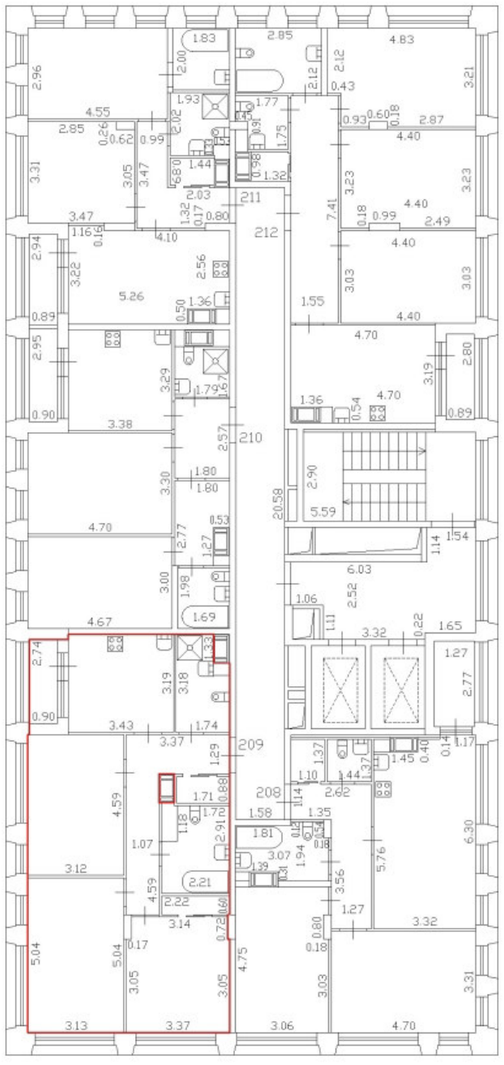

Масштаб 1:200

Специальные условные знаки:

	часть границы вновь образованного помещения
	стена с окном и дверью
	дверь остекленная (на балкон, лоджию)
	стена с дверью
	Лестница

План этажа (части этажа)

С

План части 10 этажа, 4Л/К

h = 2,75

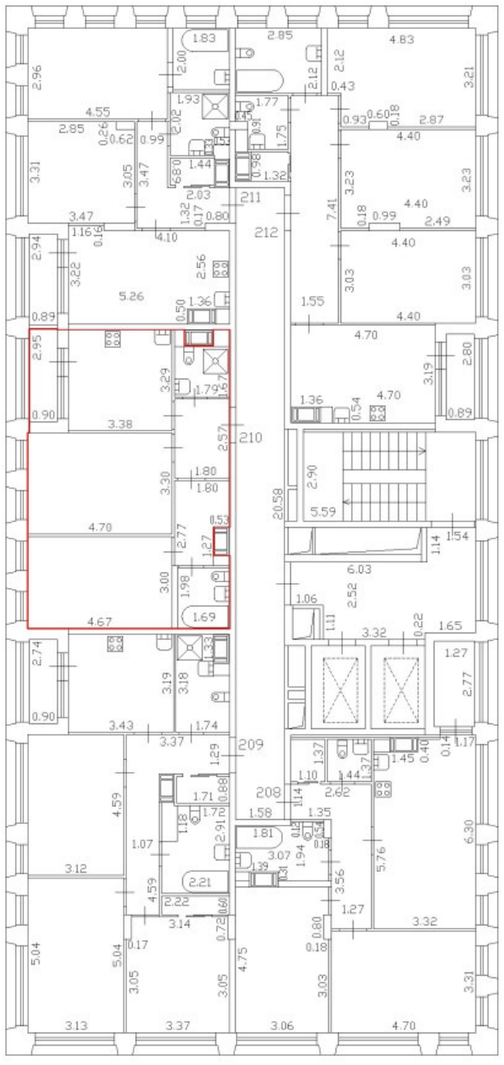

Масштаб 1:200	
Специальные условные знаки:	
	часть границы вновь образованного помещения
	стена с окном и дверью
	дверь остекленная (на балкон, лоджию)
	стена с дверью
	Лестница

План этажа (части этажа)

С

План части 10 этажа, 4Л/К

h = 2,75

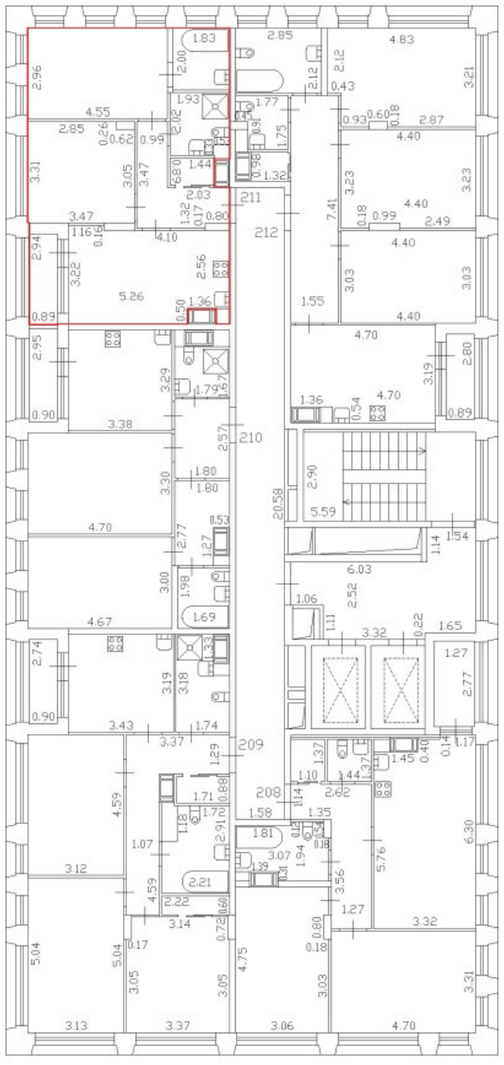

Масштаб 1:200	
Специальные условные знаки:	
	часть границы вновь образованного помещения
	стена с окном и дверью
	дверь остекленная (на балкон, лоджию)
	стена с дверью
	Лестница

План этажа (части этажа)

План части 10 этажа, 4ЛК

h = 2,75

С

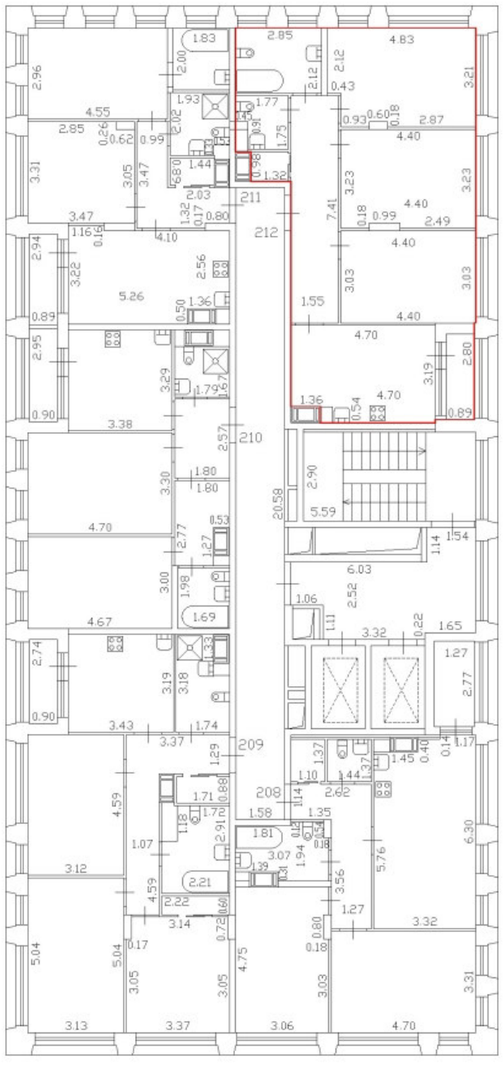

Масштаб 1:200

Специальные условные знаки:

	часть границы вновь образованного помещения
	стена с окном и дверью
	дверь остекленная (на балкон, лоджию)
	стена с дверью
	Лестница

С

План части 11 этажа, 4ЛК

h = 2.75

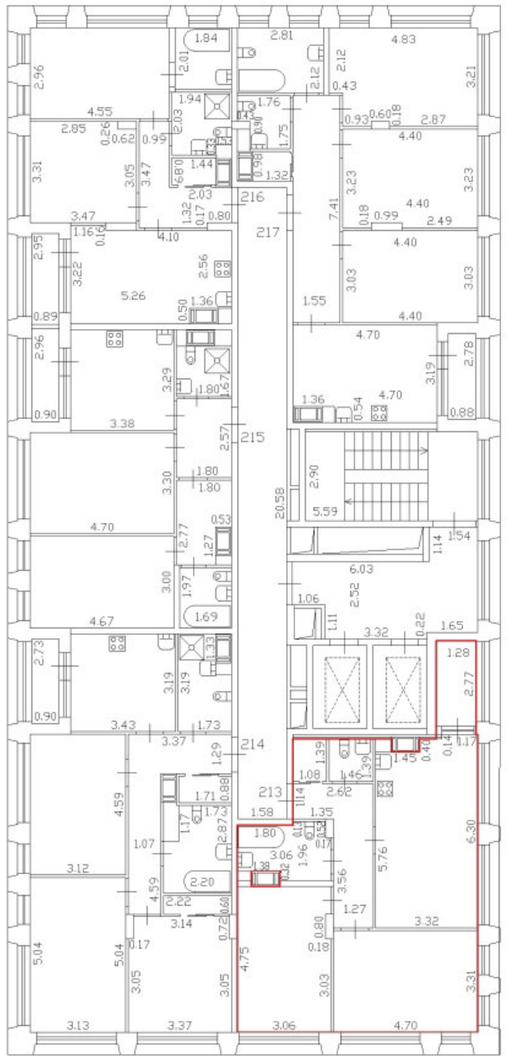

Масштаб 1:200

Специальные условные знаки:

	часть границы вновь образованного помещения
	стена с окном и дверью
	дверь остекленная (на балкон, лоджию)
	стена с дверью
	Лестница

План этажа (части этажа)

С

План части 11 этажа, 4ЛК

h = 2.75

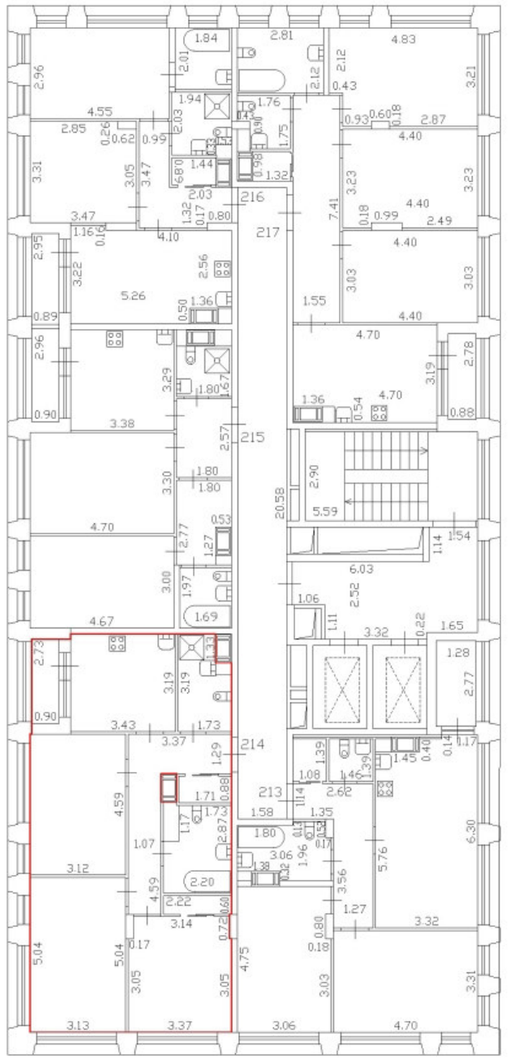

Масштаб 1:200	
Специальные условные знаки:	
	часть границы вновь образованного помещения
	стена с окном и дверью
	дверь остекленная (на балкон, лоджию)
	стена с дверью
	Лестница

С

План части 11 этажа, 4ЛК

h = 2.75

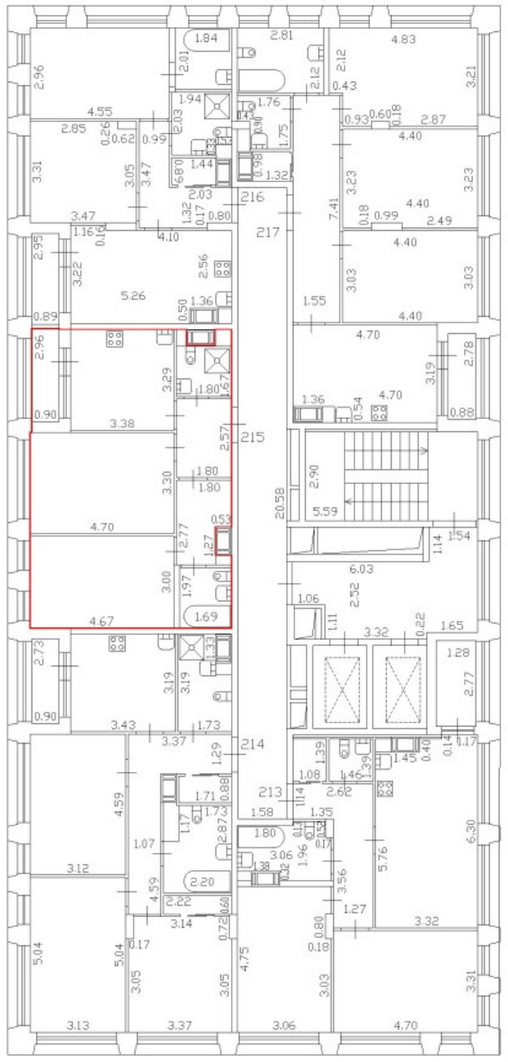

Масштаб 1:200	
Специальные условные знаки:	
	часть границы вновь образованного помещения
	стена с окном и дверью
	дверь остекленная (на балкон, лоджию)
	стена с дверью
	Лестница

План этажа (части этажа)

С

План части 11 этажа, 4ЛК

h = 2.75

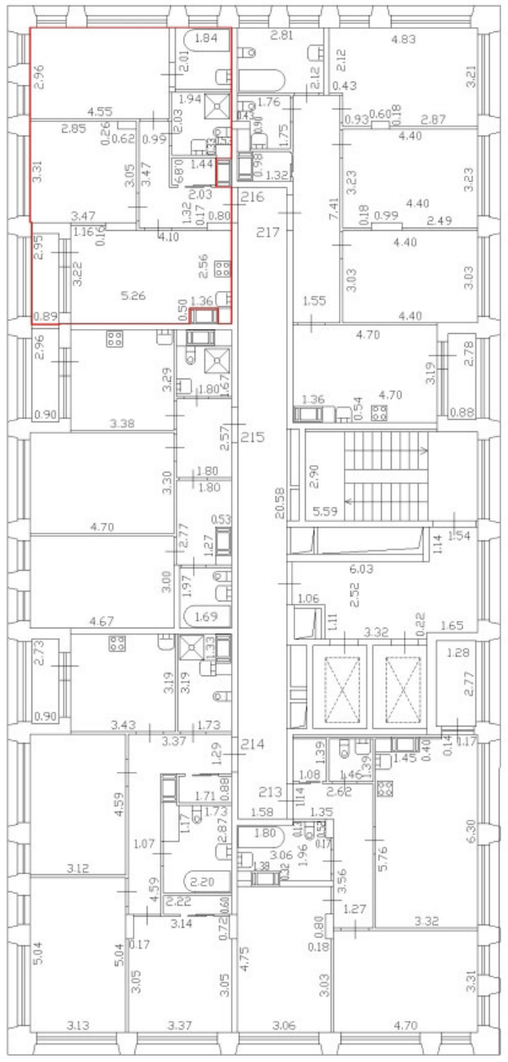

Масштаб 1:200	
Специальные условные знаки:	
	часть границы вновь образованного помещения
	стена с окном и дверью
	дверь остекленная (на балкон, лоджию)
	стена с дверью
	Лестница

План этажа (части этажа)

С

План части 11 этажа, 4ЛК

h = 2.75

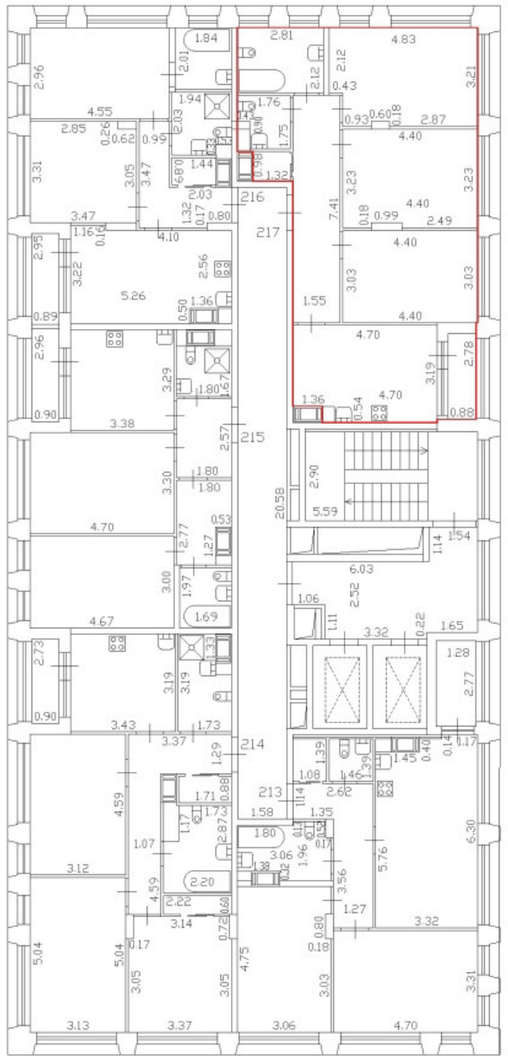

Масштаб 1:200	
Специальные условные знаки:	
	часть границы вновь образованного помещения
	стена с окном и дверью
	дверь остекленная (на балкон, лоджию)
	стена с дверью
	Лестница

План этажа (части этажа)

С

План части 12 этажа, 4/К

h = 2,75

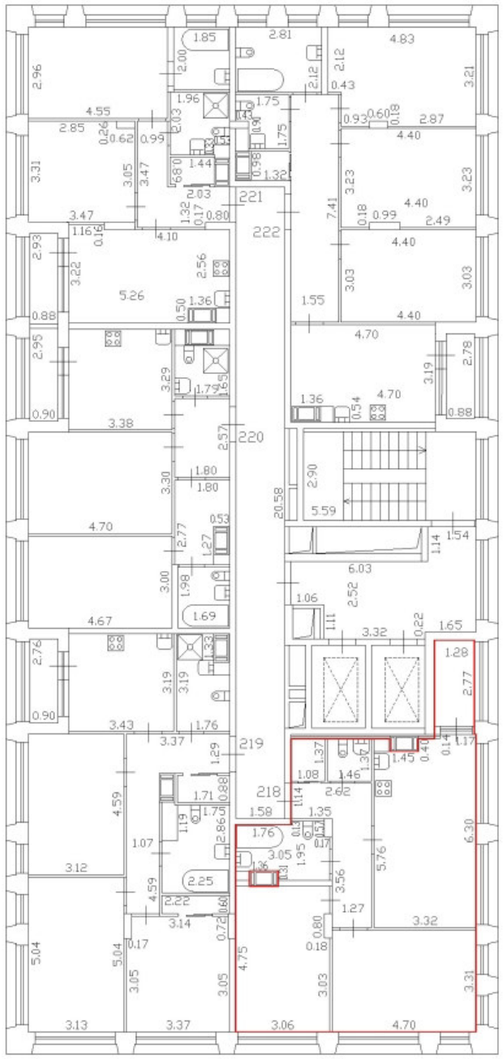

Масштаб 1:200	
Специальные условные знаки:	
	часть границы вновь образованного помещения
	стена с окном и дверью
	дверь остекленная (на балкон, лоджию)
	стена с дверью
	Лестница

План этажа (части этажа)

С

План части 12 этажа, 4Л1К

h = 2,75

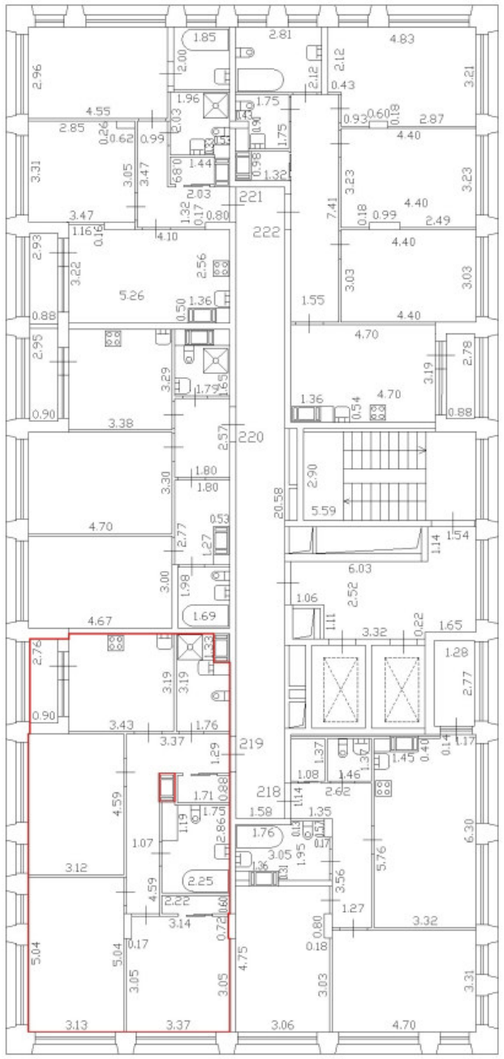

Масштаб 1:200

Специальные условные знаки:

	часть границы вновь образованного помещения
	стена с окном и дверью
	дверь остекленная (на балкон, лоджию)
	стена с дверью
	Лестница

План этажа (части этажа)

С

План части 12 этажа, 4/К

h = 2,75

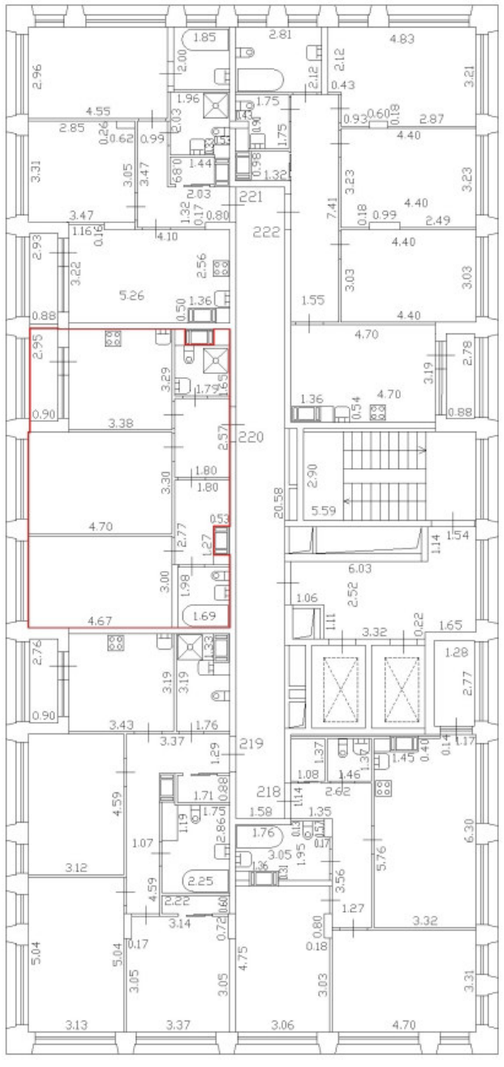

Масштаб 1:200

Специальные условные знаки:

	часть границы вновь образованного помещения
	стена с окном и дверью
	дверь остекленная (на балкон, лоджию)
	стена с дверью
	Лестница

План этажа (части этажа)

С

План части 12 этажа, 4/К

h = 2,75

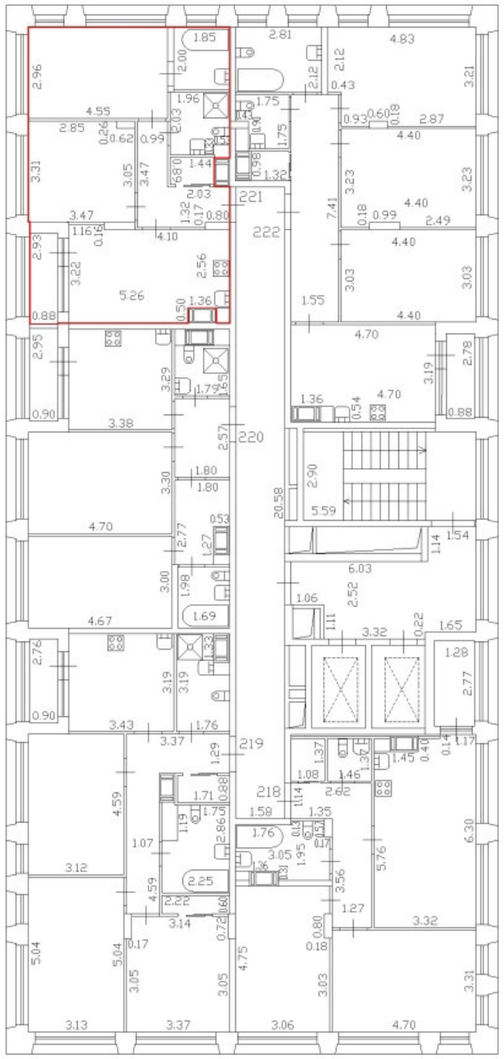

Масштаб 1:200

Специальные условные знаки:

	часть границы вновь образованного помещения
	стена с окном и дверью
	дверь остекленная (на балкон, лоджию)
	стена с дверью
	Лестница

План этажа (части этажа)

С

План части 12 этажа, 4/К

h = 2,75

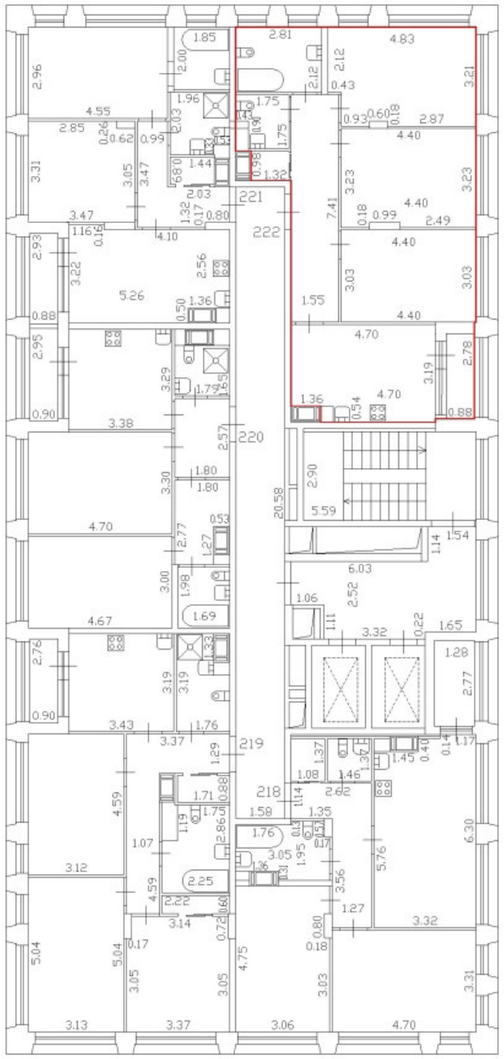

Масштаб 1:200	
Специальные условные знаки:	
	часть границы вновь образованного помещения
	стена с окном и дверью
	дверь остекленная (на балкон, лоджию)
	стена с дверью
	Лестница

С

План части 13 этажа, 4Л/К

h = 2,75

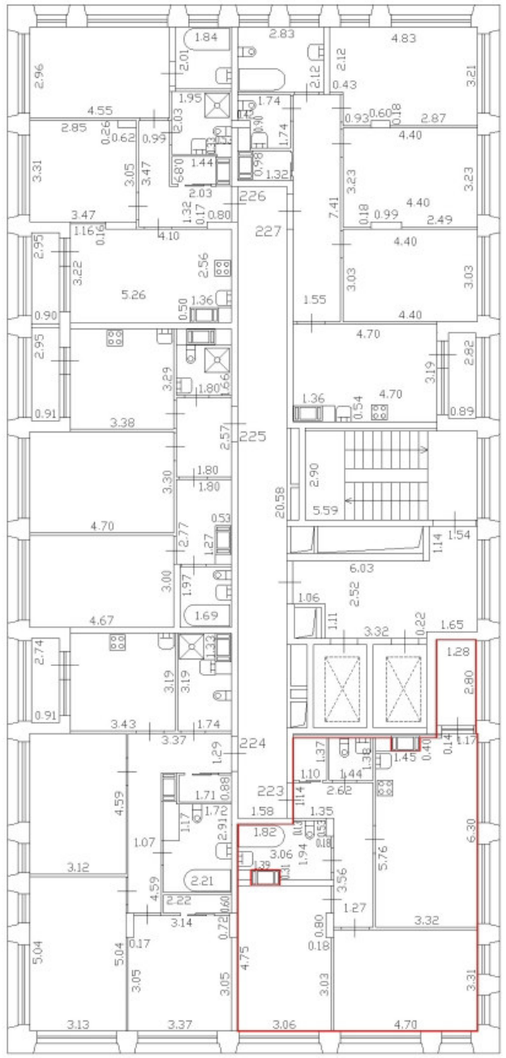

Масштаб 1:200

Специальные условные знаки:

	часть границы вновь образованного помещения
	стена с окном и дверью
	дверь остекленная (на балкон, лоджию)
	стена с дверью
	Лестница

С

План части 13 этажа, 4Л/К

h = 2,75

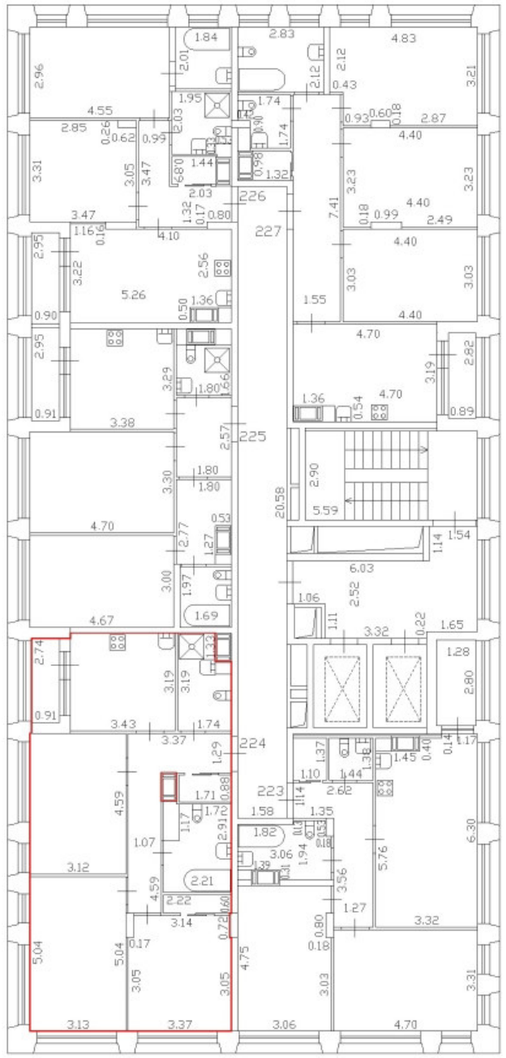

Масштаб 1:200

Специальные условные знаки:

	часть границы вновь образованного помещения
	стена с окном и дверью
	дверь остекленная (на балкон, лоджию)
	стена с дверью
	Лестница

С

План части 13 этажа, 4ЛК

h = 2,75

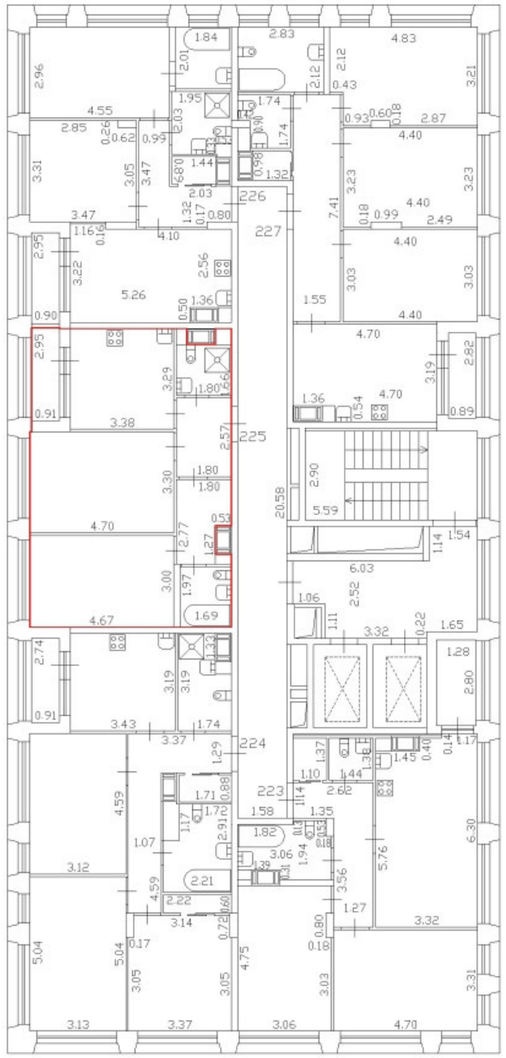

Масштаб 1:200

Специальные условные знаки:

	часть границы вновь образованного помещения
	стена с окном и дверью
	дверь остекленная (на балкон, лоджию)
	стена с дверью
	Лестница

С

План части 13 этажа, 4Л/К

h = 2,75

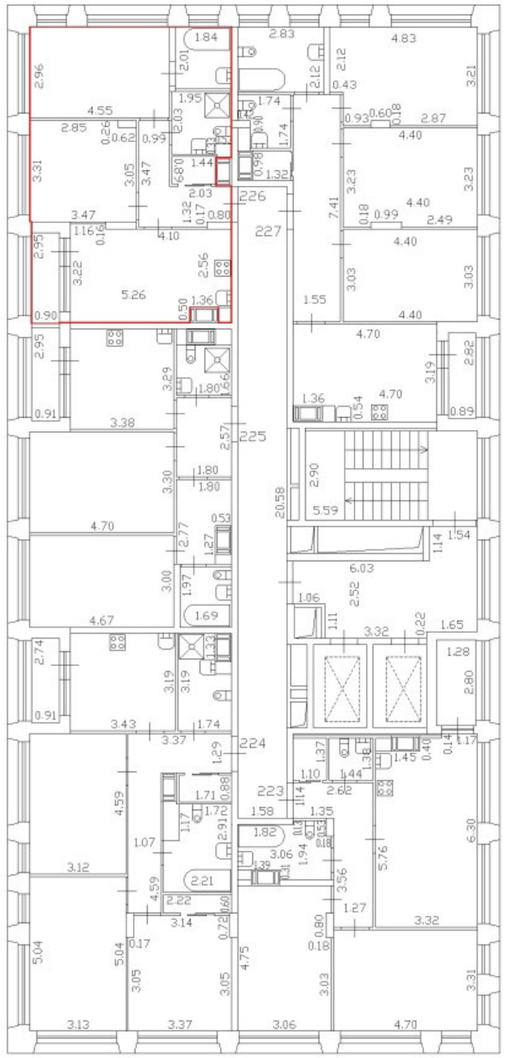

Масштаб 1:200

Специальные условные знаки:

	часть границы вновь образованного помещения
	стена с окном и дверью
	дверь остекленная (на балкон, лоджию)
	стена с дверью
	Лестница

С

План части 13 этажа, 4Л/К

h = 2,75

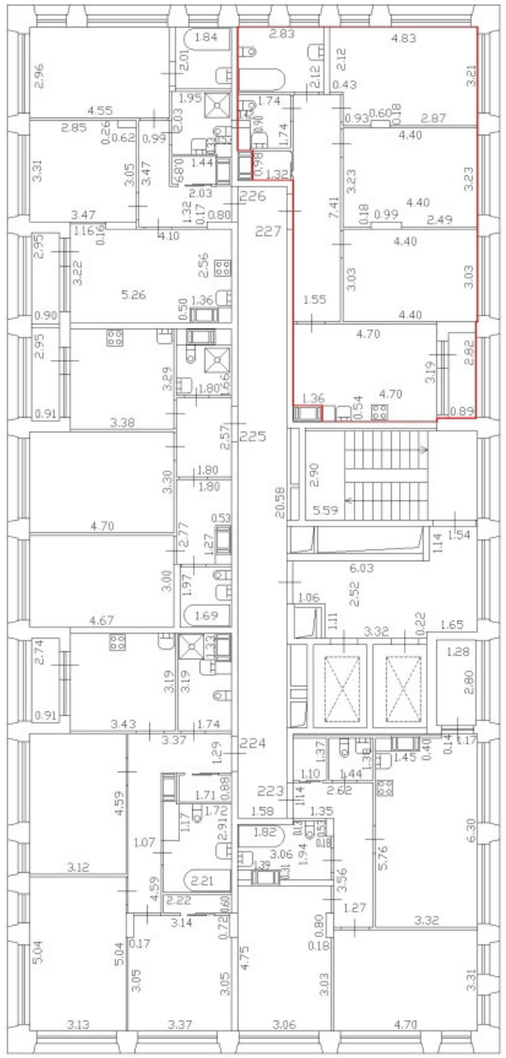

Масштаб 1:200

Специальные условные знаки:

	часть границы вновь образованного помещения
	стена с окном и дверью
	дверь остекленная (на балкон, лоджию)
	стена с дверью
	Лестница

С

План части 14 этажа, 4ЛК

h = 2.75

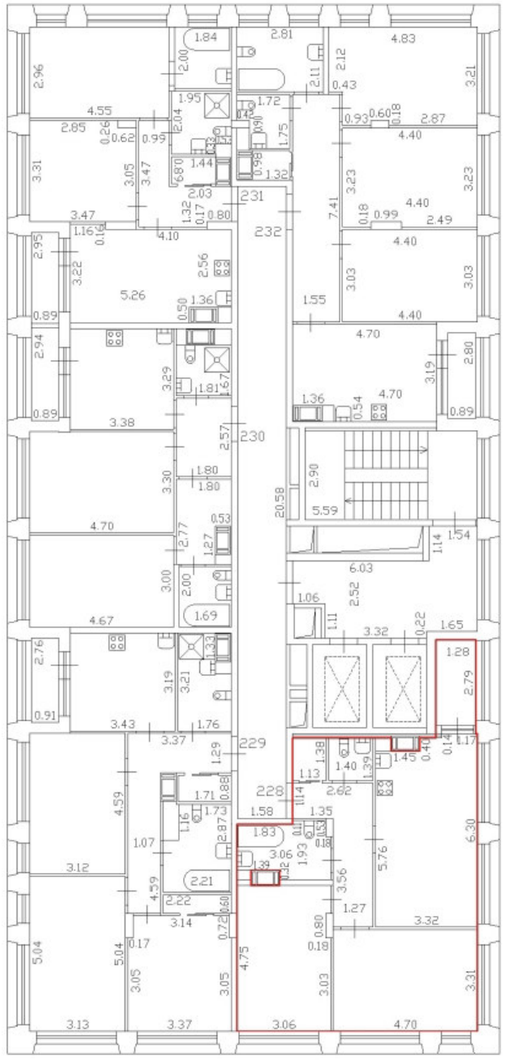

Масштаб 1:200

Специальные условные знаки:

	часть границы вновь образованного помещения
	стена с окном и дверью
	дверь остекленная (на балкон, лоджию)
	стена с дверью
	Лестница

С

План части 14 этажа, 4ЛК

h = 2.75

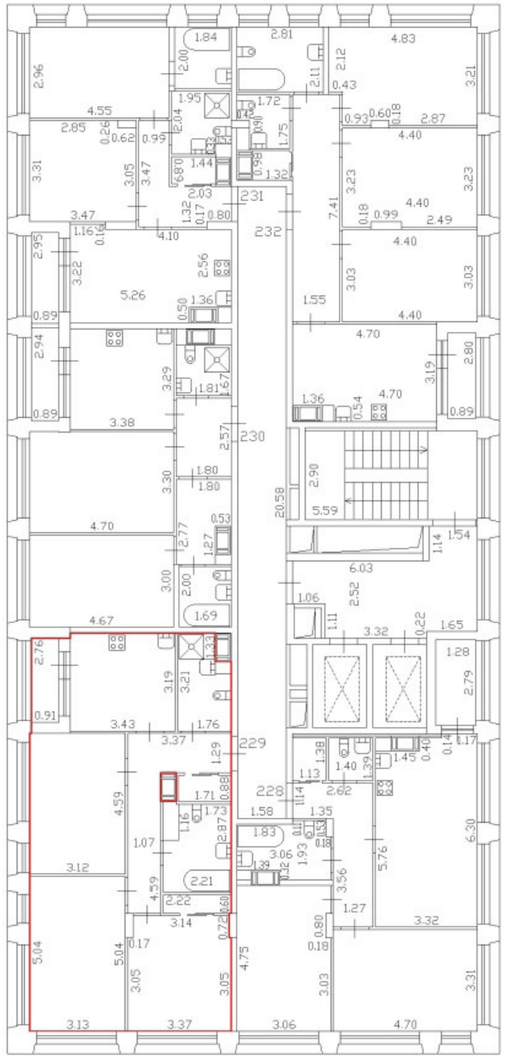

Масштаб 1:200	
Специальные условные знаки:	
	часть границы вновь образованного помещения
	стена с окном и дверью
	дверь остекленная (на балкон, лоджию)
	стена с дверью
	Лестница

С

План части 14 этажа, 4ЛК

h = 2.75

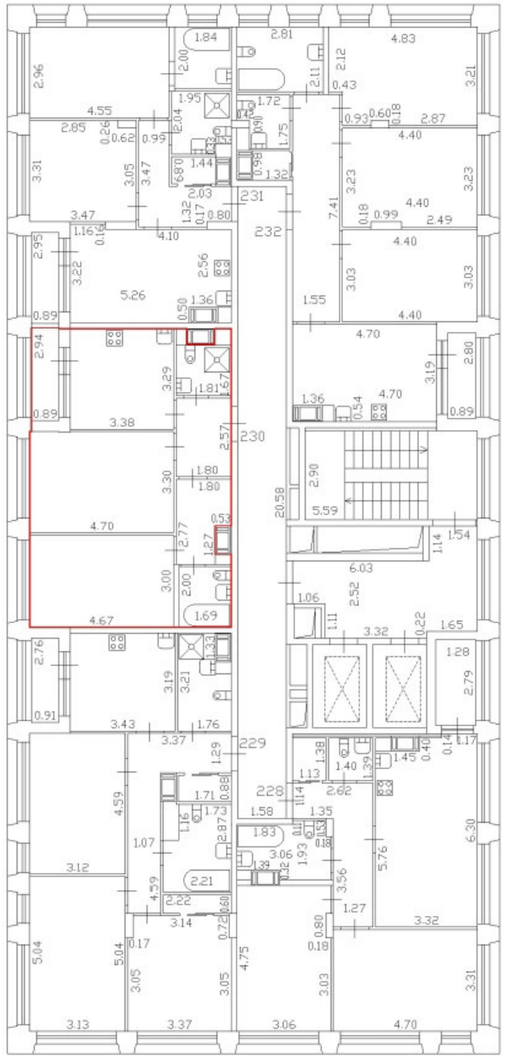

Масштаб 1:200	
Специальные условные знаки:	
	часть границы вновь образованного помещения
	стена с окном и дверью
	дверь остекленная (на балкон, лоджию)
	стена с дверью
	Лестница

С

План части 14 этажа, 4ЛК

h = 2.75

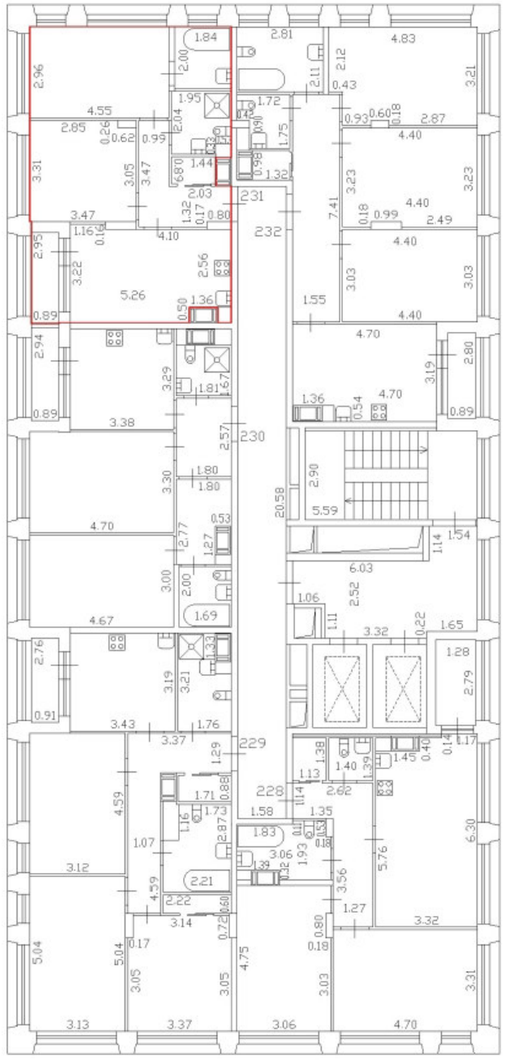

Масштаб 1:200

Специальные условные знаки:

	часть границы вновь образованного помещения
	стена с окном и дверью
	дверь остекленная (на балкон, лоджию)
	стена с дверью
	Лестница

С

План части 14 этажа, 4ЛК

h = 2.75

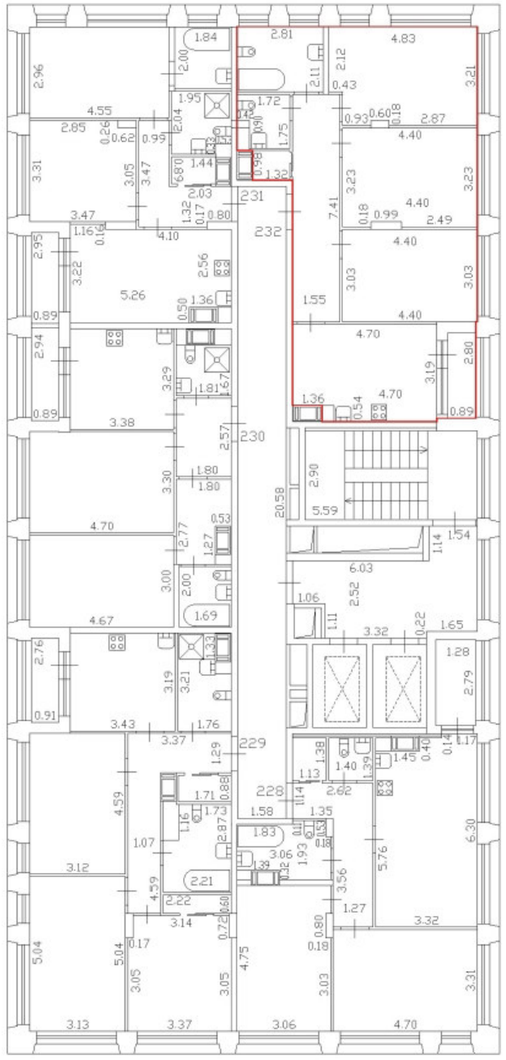

Масштаб 1:200	
Специальные условные знаки:	
	часть границы вновь образованного помещения
	стена с окном и дверью
	дверь остекленная (на балкон, лоджию)
	стена с дверью
	Лестница

План этажа (части этажа)

С

План части 15 этажа, 4ЛК

h = 2,75

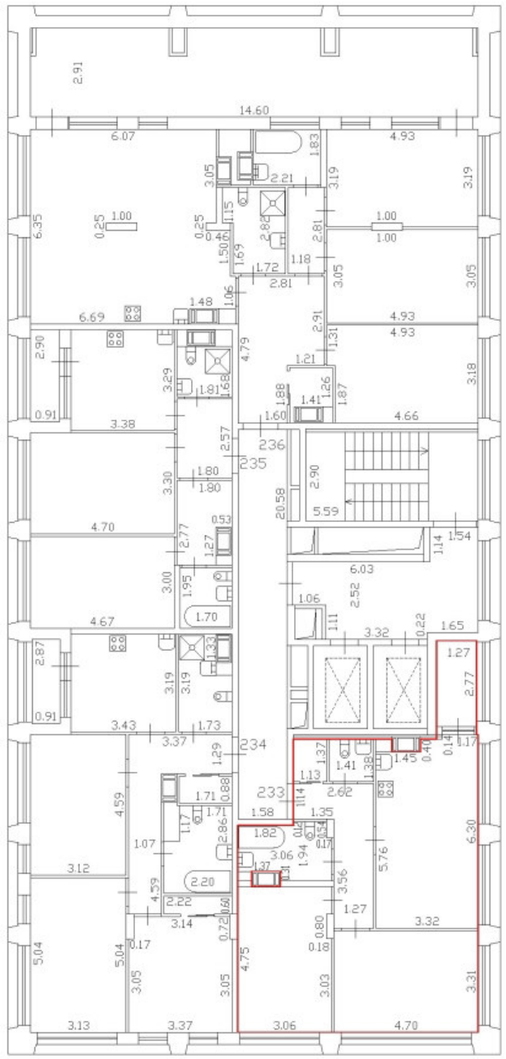

Масштаб 1:200	
Специальные условные знаки:	
	часть границы вновь образованного помещения
	стена с окном и дверью
	дверь остекленная (на балкон, лоджию)
	стена с дверью
	Лестница

План этажа (части этажа)

С

План части 15 этажа, 4ЛК

h = 2,75

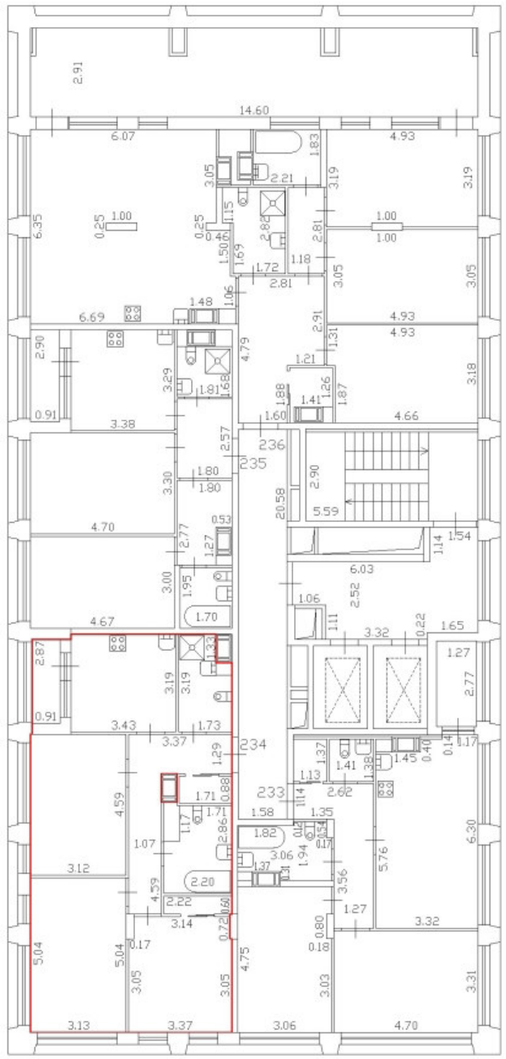

Масштаб 1:200	
Специальные условные знаки:	
	часть границы вновь образованного помещения
	стена с окном и дверью
	дверь остекленная (на балкон, лоджию)
	стена с дверью
	Лестница

С

План части 15 этажа, 4ЛК

h = 2,75

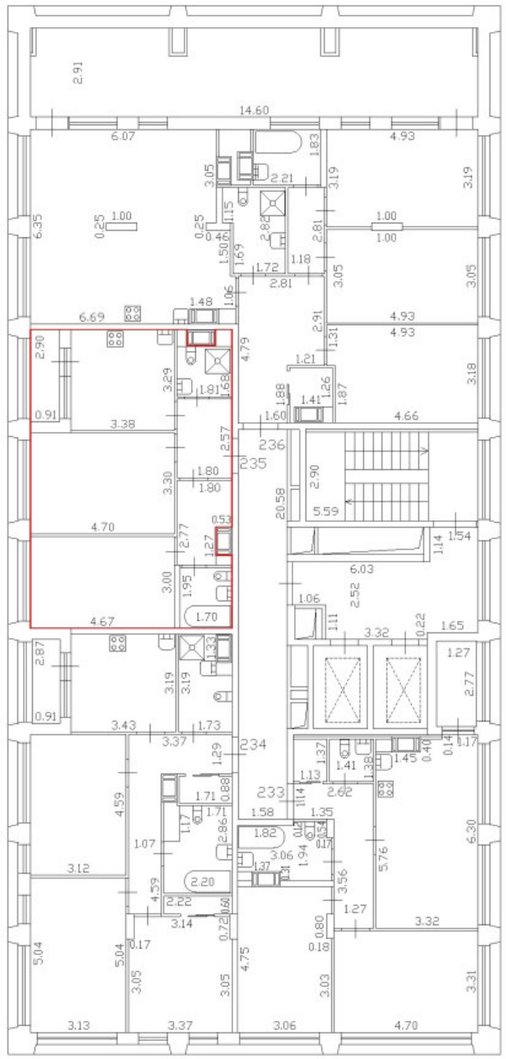

Масштаб 1:200	
Специальные условные знаки:	
	часть границы вновь образованного помещения
	стена с окном и дверью
	дверь остекленная (на балкон, лоджию)
	стена с дверью
	Лестница

План этажа (части этажа)

С

План части 15 этажа, 4ЛК

h = 2,75

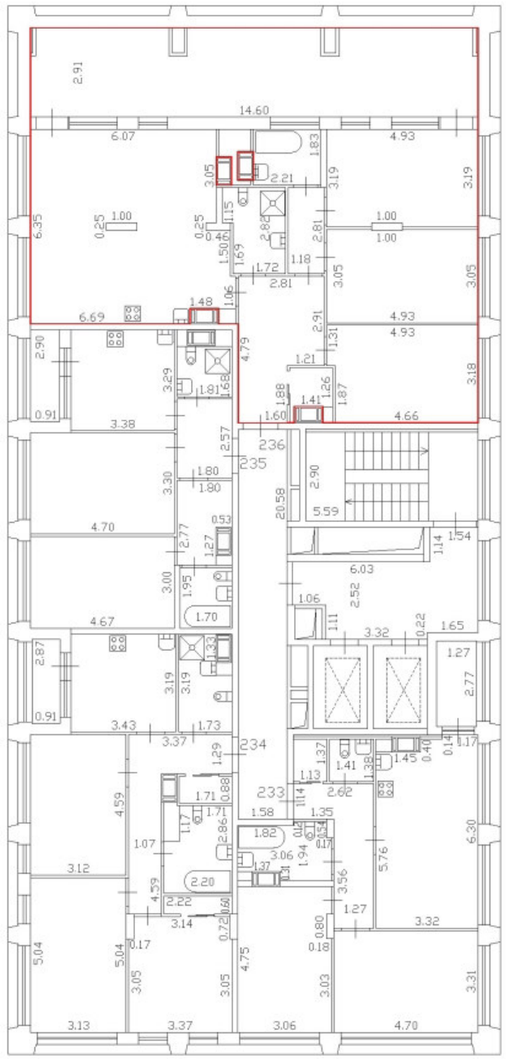

Масштаб 1:200

Специальные условные знаки:

	часть границы вновь образованного помещения
	стена с окном и дверью
	дверь остекленная (на балкон, лоджию)
	стена с дверью
	Лестница

План этажа (части этажа)

С

План части 16 этажа, 4ЛК

h = 2,75

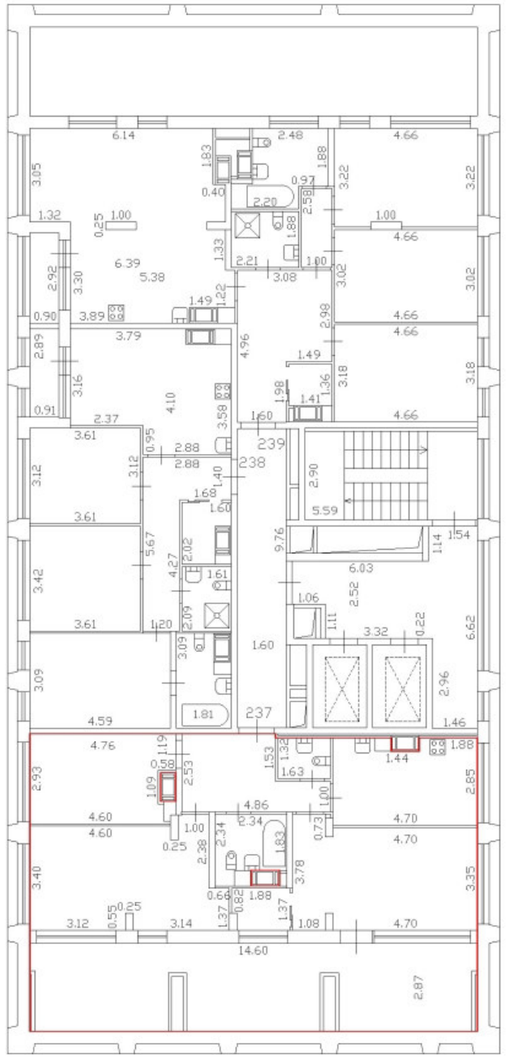

Масштаб 1:200	
Специальные условные знаки:	
	часть границы вновь образованного помещения
	стена с окном и дверью
	дверь остекленная (на балкон, лоджию)
	стена с дверью
	Лестница

План этажа (части этажа)

С

План части 16 этажа, 4ЛК

h = 2,75

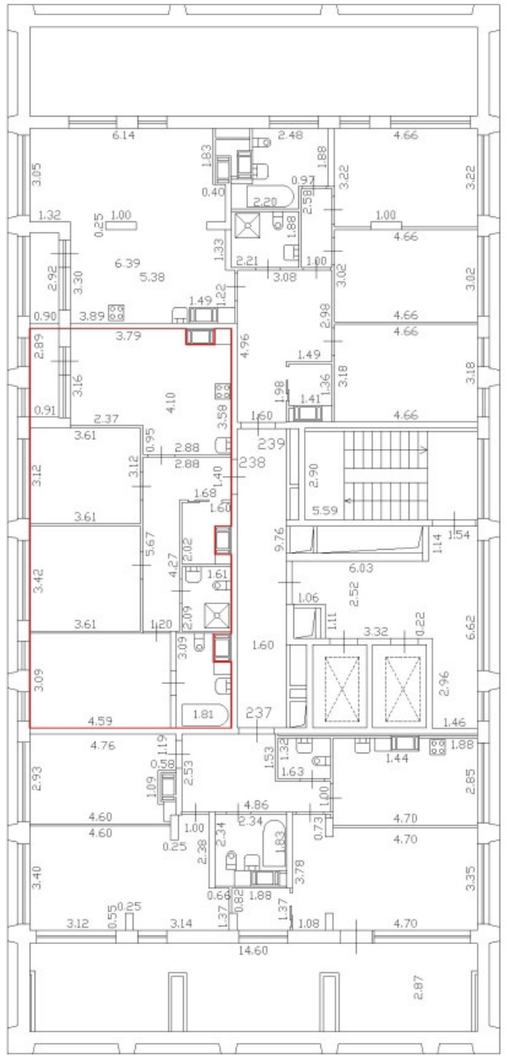

Масштаб 1:200	
Специальные условные знаки:	
	часть границы вновь образованного помещения
	стена с окном и дверью
	дверь остекленная (на балкон, лоджию)
	стена с дверью
	Лестница

План этажа (части этажа)

С

План части 16 этажа, 4ЛК

h = 2,75

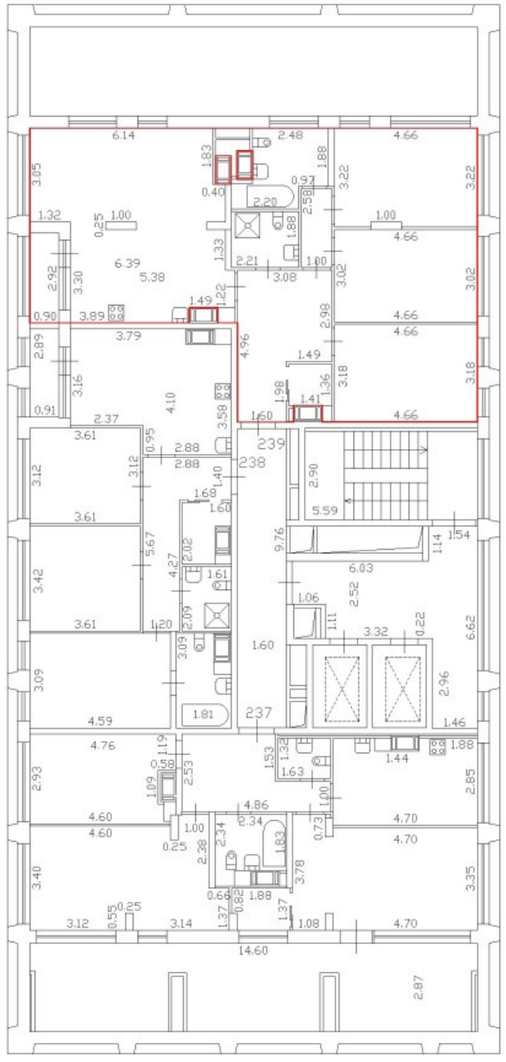

Масштаб 1:200	
Специальные условные знаки:	
	часть границы вновь образованного помещения
	стена с окном и дверью
	дверь остекленная (на балкон, лоджию)
	стена с дверью
	Лестница

План этажа (части этажа)

С

План части 17 этажа, 4ЛК

h = 2.75

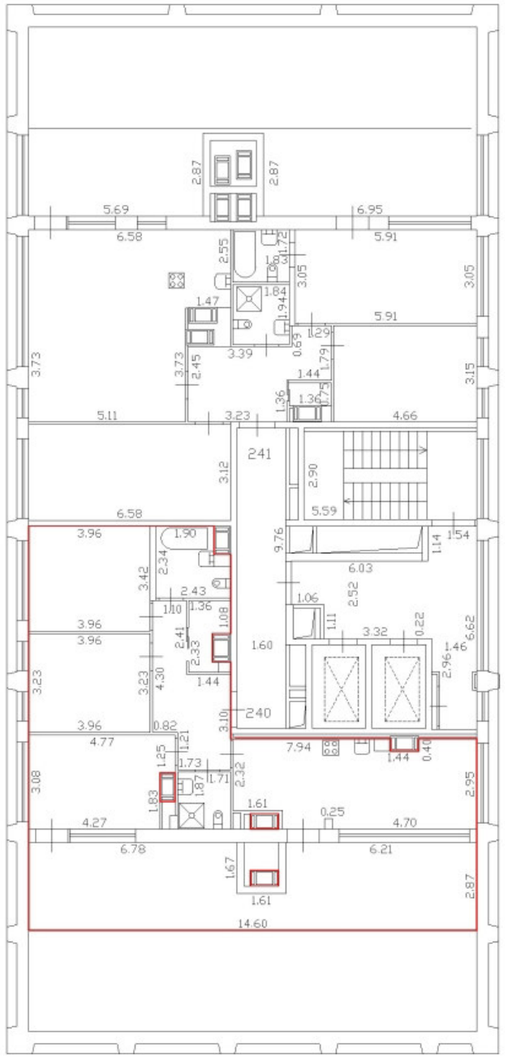

Масштаб 1:200	
Специальные условные знаки:	
	часть границы вновь образованного помещения
	стена с окном и дверью
	дверь остекленная (на балкон, лоджию)
	стена с дверью
	Лестница

С

План части 17 этажа, 4ЛК

h = 2.75

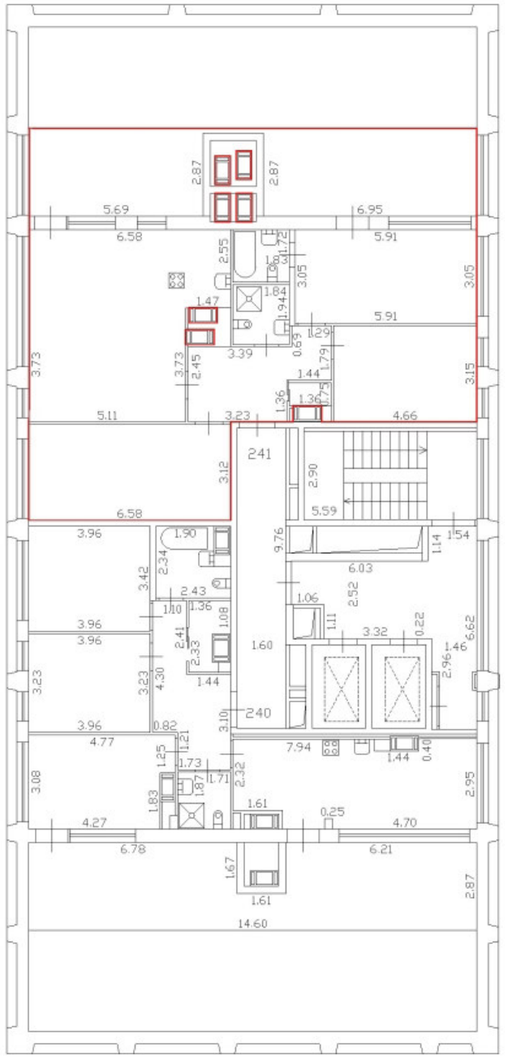

Масштаб 1:200	
Специальные условные знаки:	
	часть границы вновь образованного помещения
	стена с окном и дверью
	дверь остекленная (на балкон, лоджию)
	стена с дверью
	Лестница

С

План части 2 этажа, 5ЛК

h = 2,74

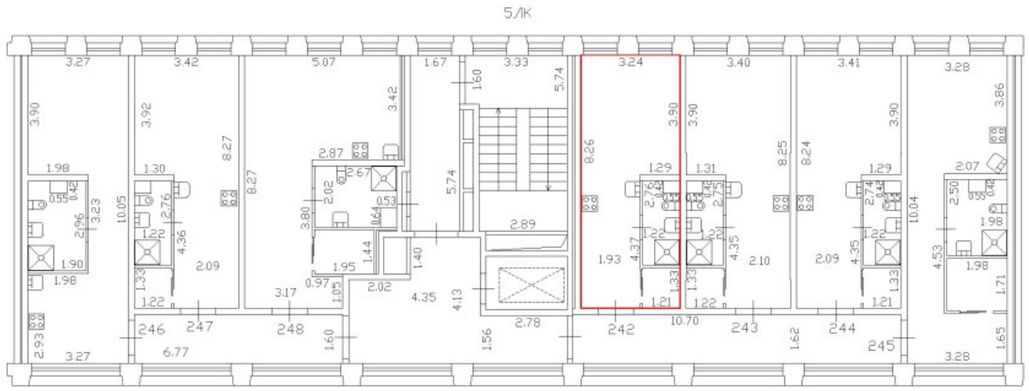

Масштаб 1:200	
Специальные условные знаки:	
	часть границы вновь образованного помещения
	стена с окном и дверью
	стена с дверью
	Лестница

С

План части 2 этажа, 5ЛК

h = 2,74

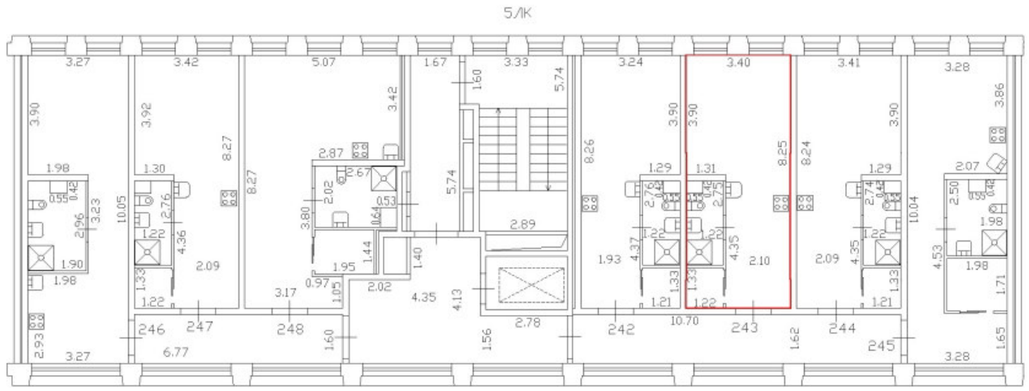

Масштаб 1:200	
Специальные условные знаки:	
	часть границы вновь образованного помещения
	стена с окном и дверью
	стена с дверью
	Лестница

С

План части 2 этажа, 5ЛК

h = 2,74

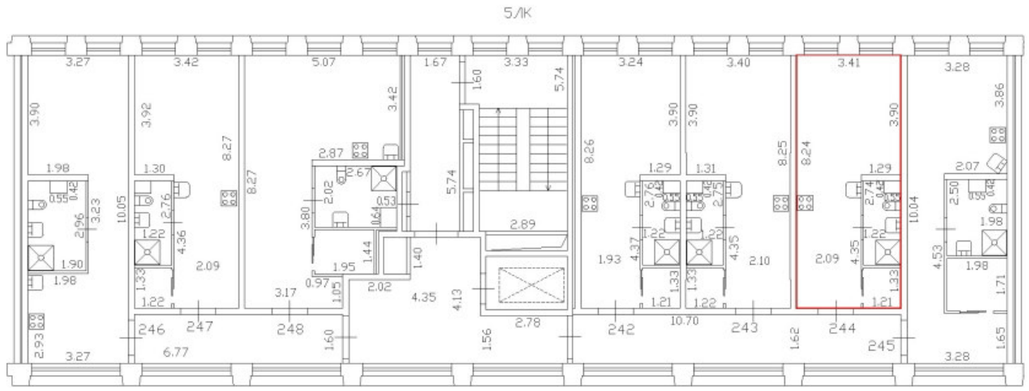

Масштаб 1:200	
Специальные условные знаки:	
	часть границы вновь образованного помещения
	стена с окном и дверью
	стена с дверью
	Лестница

С

План части 2 этажа, 5ЛК

h = 2,74

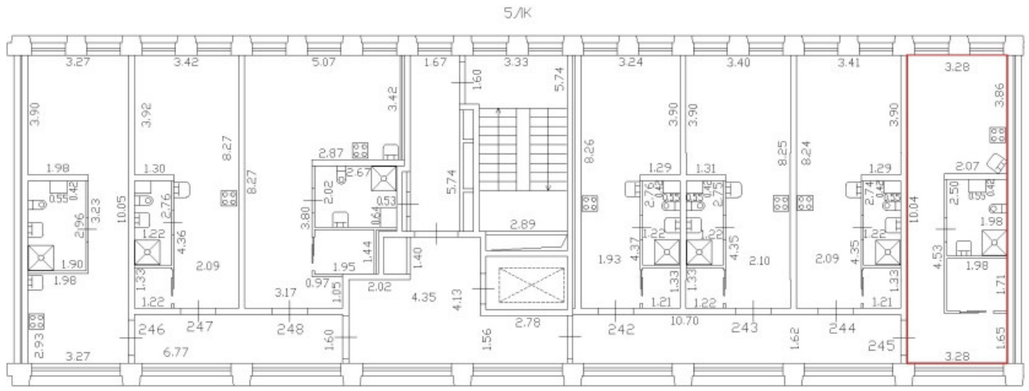

Масштаб 1:200	
Специальные условные знаки:	
	часть границы вновь образованного помещения
	стена с окном и дверью
	стена с дверью
	Лестница

С

План части 2 этажа, 5ЛК

h = 2,74

5ЛК

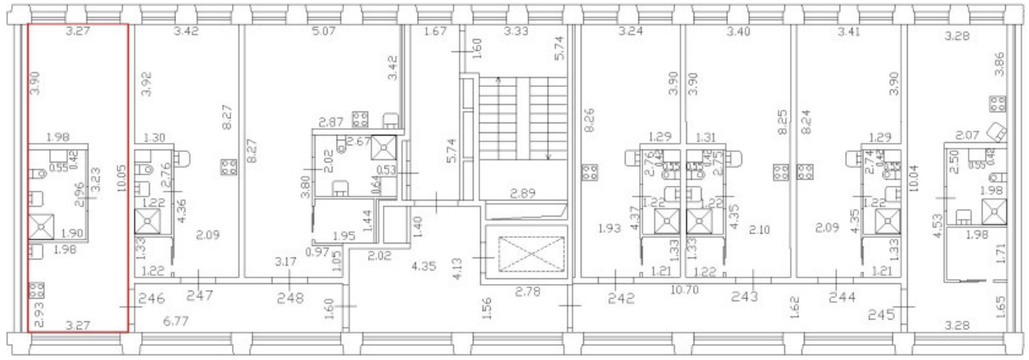

Масштаб 1:200	
Специальные условные знаки:	
	часть границы вновь образованного помещения
	стена с окном и дверью
	стена с дверью
	Лестница

С

План части 2 этажа, 5ЛК

h = 2,74

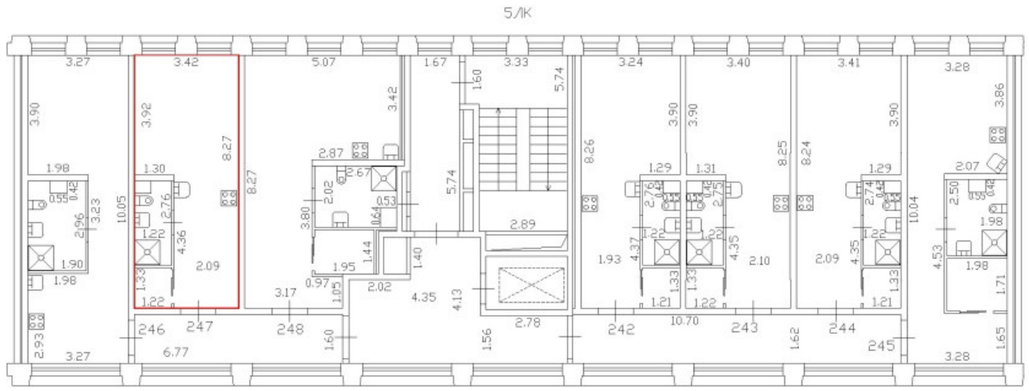

Масштаб 1:200	
Специальные условные знаки:	
	часть границы вновь образованного помещения
	стена с окном и дверью
	стена с дверью
	Лестница

С

План части 2 этажа, 5ЛК

h = 2,74

5ЛК

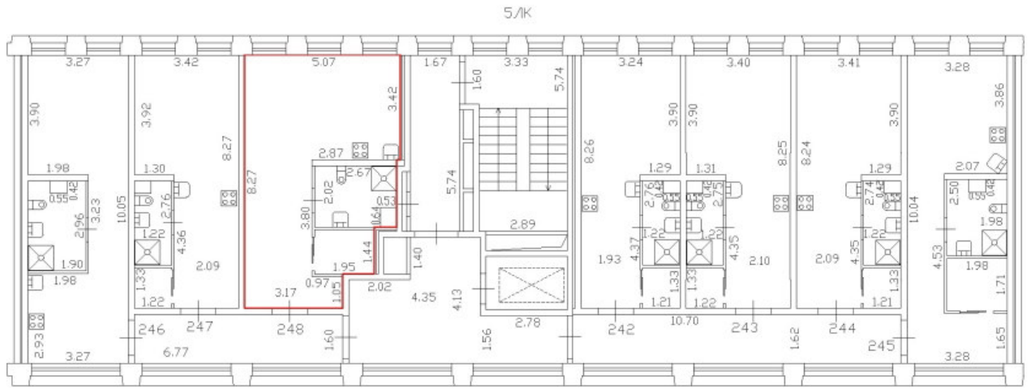

Масштаб 1:200	
Специальные условные знаки:	
	часть границы вновь образованного помещения
	стена с окном и дверью
	стена с дверью
	Лестница

С

План части 3 этажа, 5ЛК

h = 2.74

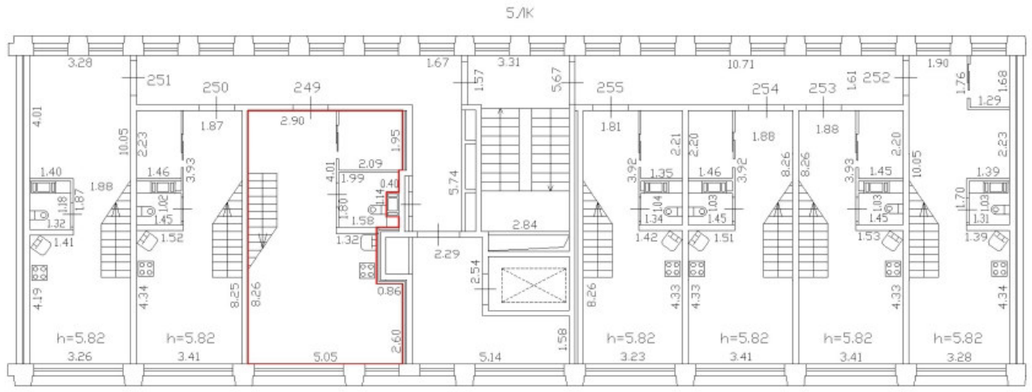

Масштаб 1:200	
Специальные условные знаки:	
	часть границы вновь образованного помещения
	стена с окном и дверью
	стена с дверью
	Лестница

С

План части 4 этажа, 5ЛК

h = 2.74

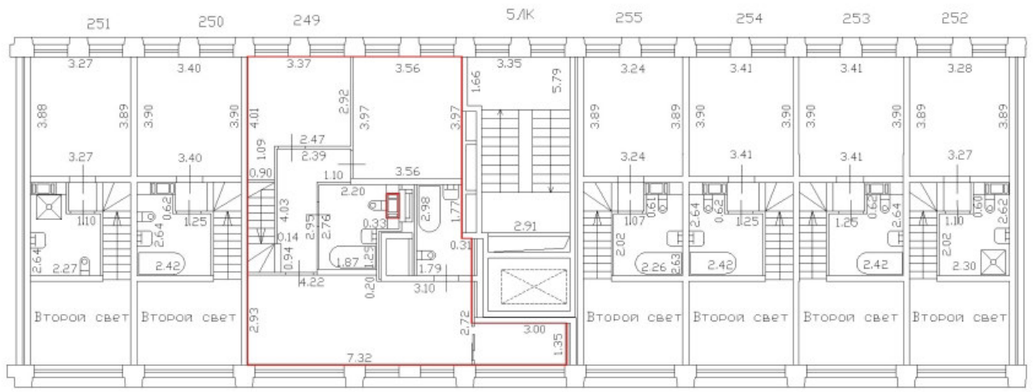

Масштаб 1:200	
Специальные условные знаки:	
———	часть границы вновь образованного помещения
	стена с окном и дверью
	стена с дверью
	Лестница

С

План части 3 этажа, 5ЛК

h = 2.74

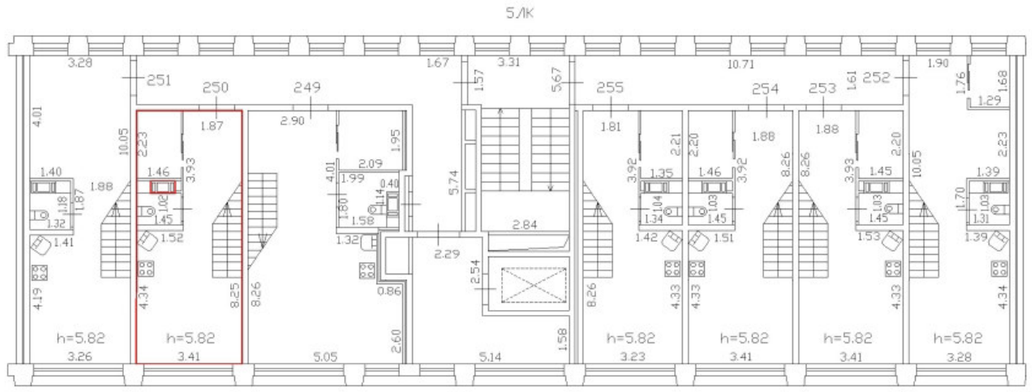

Масштаб 1:200	
Специальные условные знаки:	
	часть границы вновь образованного помещения
	стена с окном и дверью
	стена с дверью
	Лестница

План этажа (части этажа)

С

План части 4 этажа, 5ЛК

h = 2.74

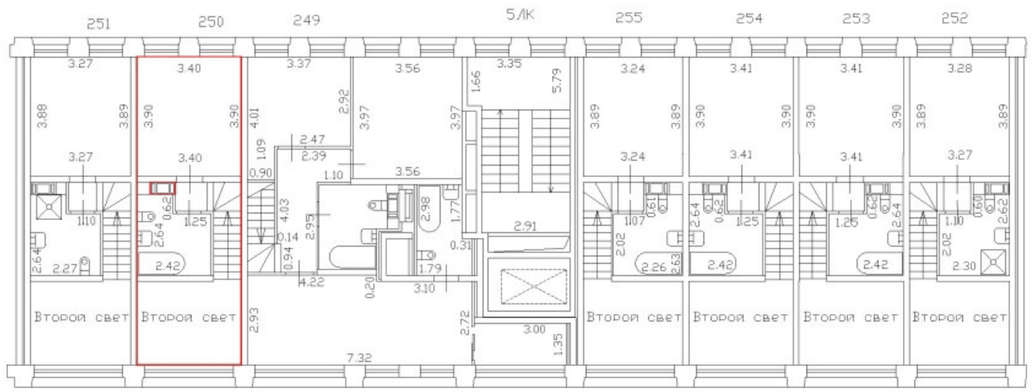

Масштаб 1:200	
Специальные условные знаки:	
	часть границы вновь образованного помещения
	стена с окном и дверью
	стена с дверью
	Лестница

С

План части 3 этажа, 5ЛК

h = 2.74

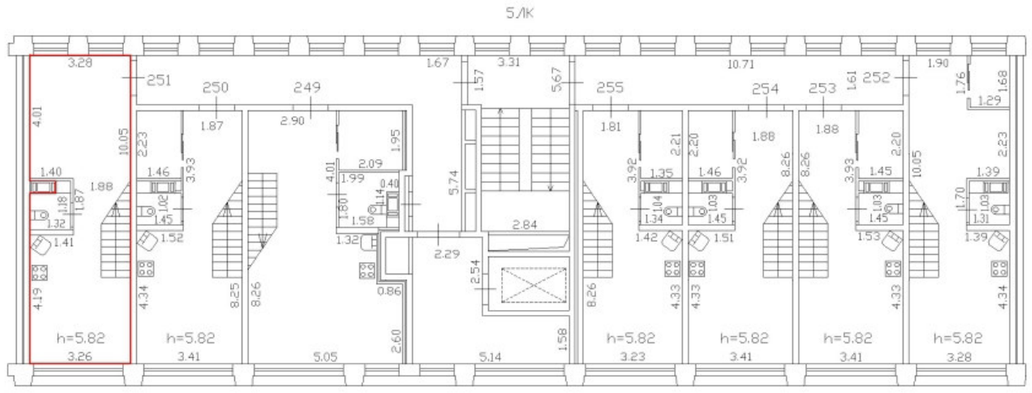

Масштаб 1:200	
Специальные условные знаки:	
	часть границы вновь образованного помещения
	стена с окном и дверью
	стена с дверью
	Лестница

План этажа (части этажа)

С

План части 4 этажа, 5ЛК

h = 2,74

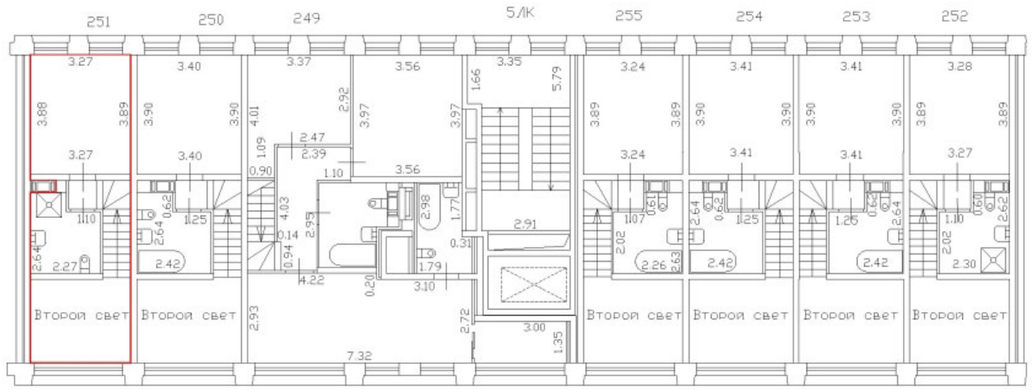

Масштаб 1:200	
Специальные условные знаки:	
	часть границы вновь образованного помещения
	стена с окном и дверью
	стена с дверью
	Лестница

С

План части 3 этажа, 5ЛК

h = 2.74

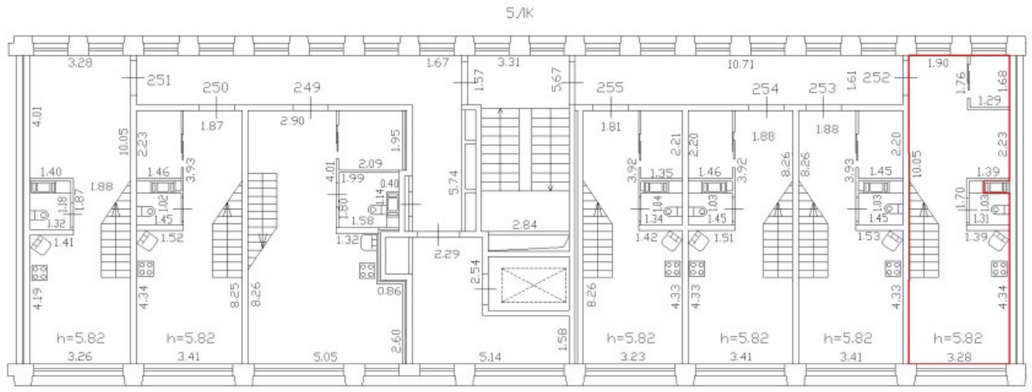

Масштаб 1:200	
Специальные условные знаки:	
	часть границы вновь образованного помещения
	стена с окном и дверью
	стена с дверью
	Лестница

План этажа (части этажа)

С

План части 4 этажа, 5ЛК

h = 2,74

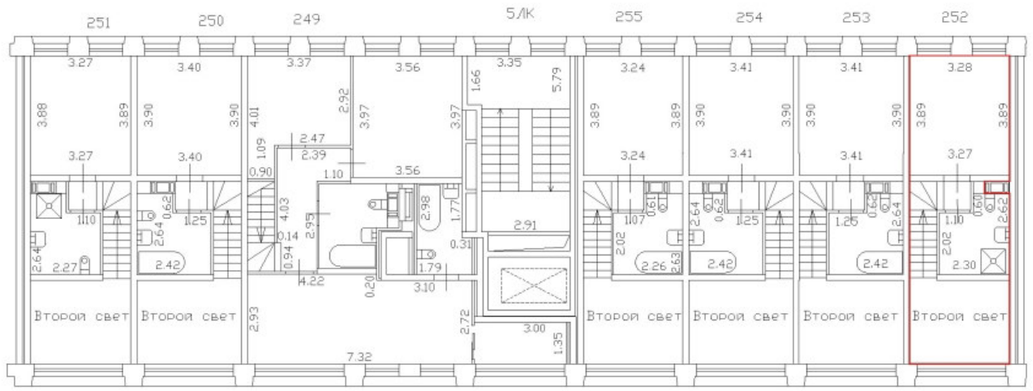

Масштаб 1:200	
Специальные условные знаки:	
	часть границы вновь образованного помещения
	стена с окном и дверью
	стена с дверью
	Лестница

С

План части 3 этажа, 5ЛК

h = 2.74

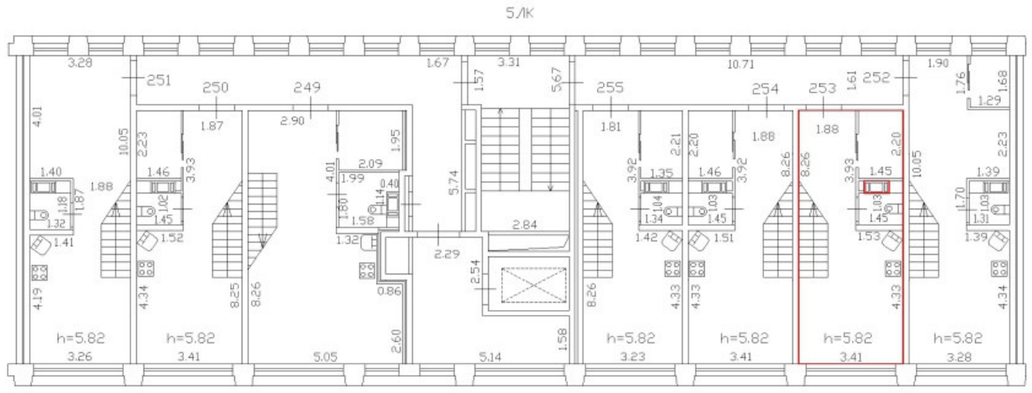

Масштаб 1:200	
Специальные условные знаки:	
	часть границы вновь образованного помещения
	стена с окном и дверью
	стена с дверью
	Лестница

С

План части 4 этажа, 5ЛК

h = 2.74

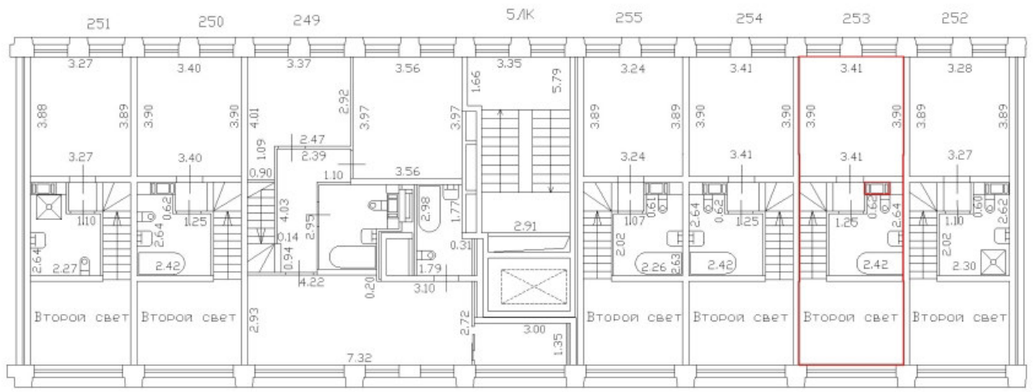

Масштаб 1:200

Специальные условные знаки:

	часть границы вновь образованного помещения
	стена с окном и дверью
	стена с дверью
	Лестница

С

План части 3 этажа, 5ЛК

h = 2.74

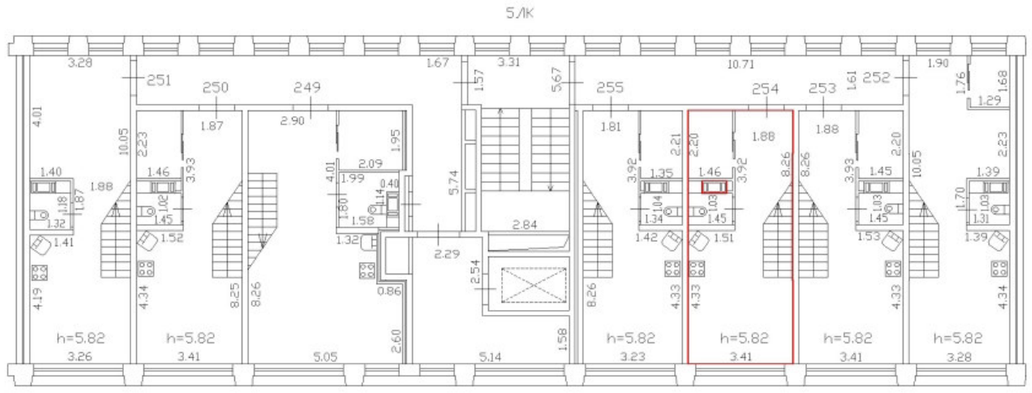

Масштаб 1:200	
Специальные условные знаки:	
	часть границы вновь образованного помещения
	стена с окном и дверью
	стена с дверью
	Лестница

План этажа (части этажа)

С

План части 4 этажа, 5ЛК

h = 2,74

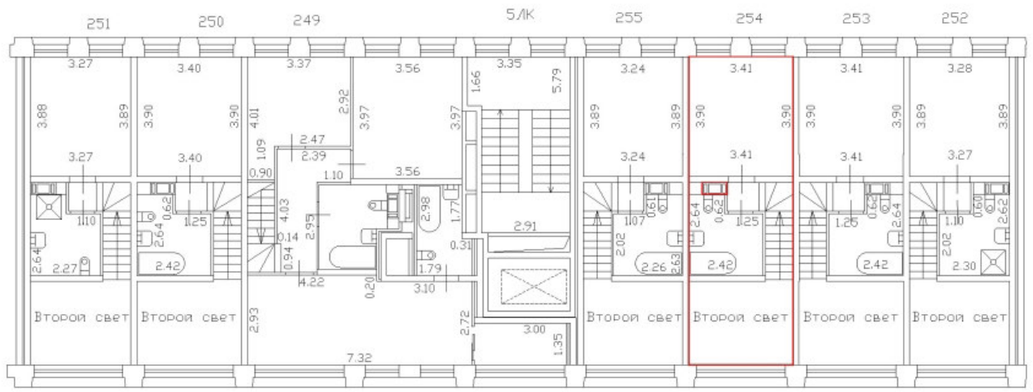

Масштаб 1:200	
Специальные условные знаки:	
	часть границы вновь образованного помещения
	стена с окном и дверью
	стена с дверью
	Лестница

С

План части 3 этажа, 5ЛК

h = 2.74

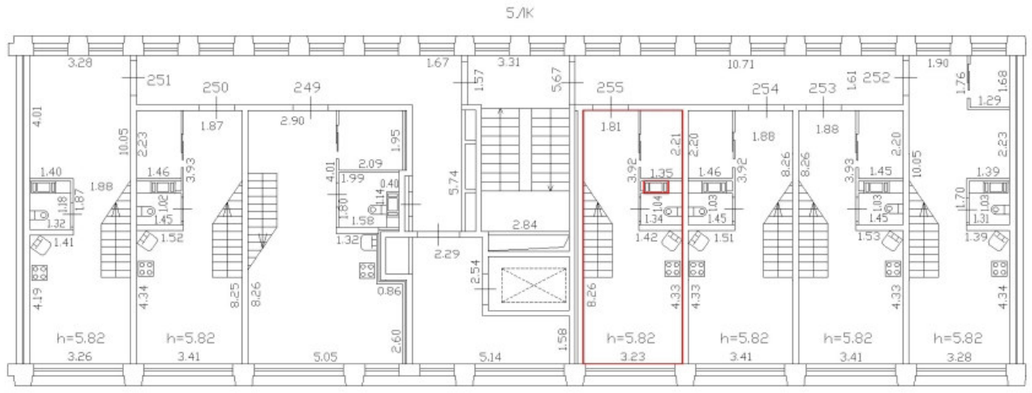

Масштаб 1:200	
Специальные условные знаки:	
	часть границы вновь образованного помещения
	стена с окном и дверью
	стена с дверью
	Лестница

С

План части 4 этажа, 5ЛК

h = 2.74

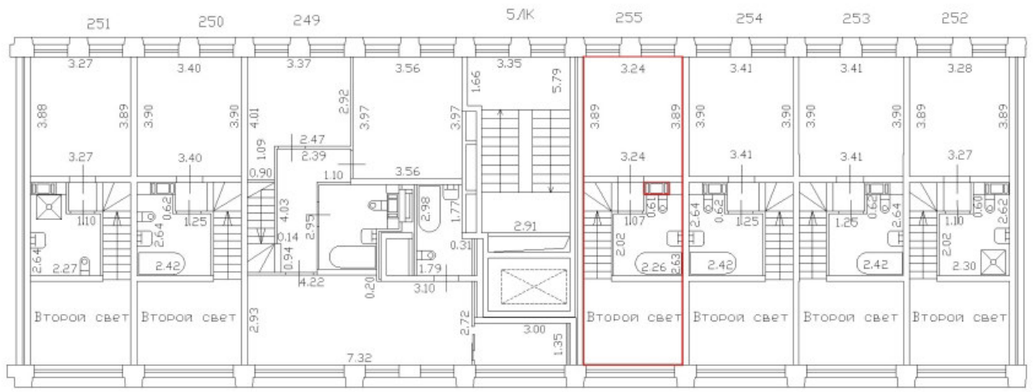

Масштаб 1:200	
Специальные условные знаки:	
	часть границы вновь образованного помещения
	стена с окном и дверью
	стена с дверью
	Лестница

С

План части 5 этажа, 5ЛК

h = 2,74

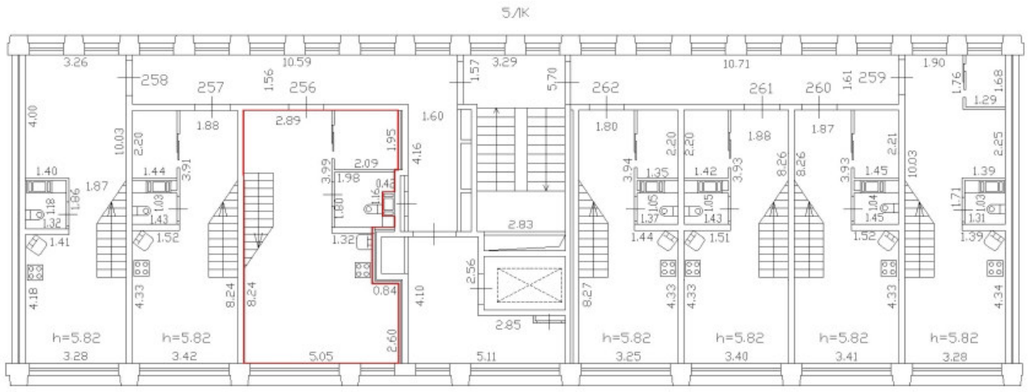

Масштаб 1:200	
Специальные условные знаки:	
	часть границы вновь образованного помещения
	стена с окном и дверью
	стена с дверью
	Лестница

С

План части 6 этажа, 5Л/К

h = 2.84

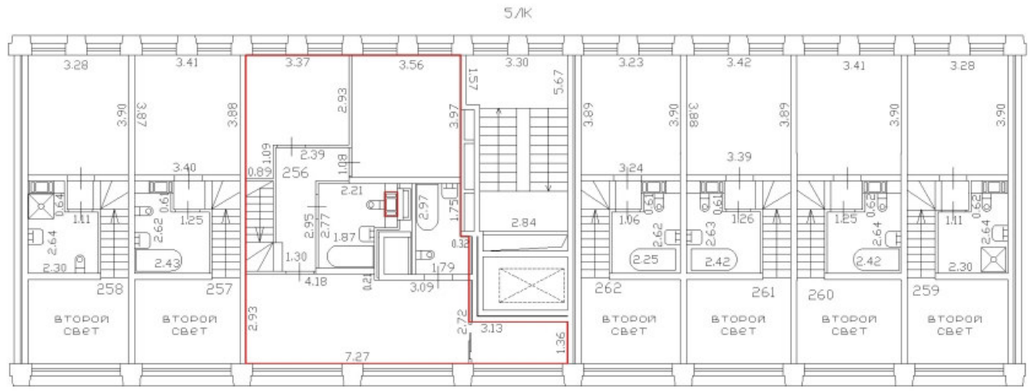

Масштаб 1:200	
Специальные условные знаки:	
———	часть границы вновь образованного помещения
	стена с окном и дверью
	Лестница

План этажа (части этажа)

С

План части 5 этажа, 5/К

h = 2,74

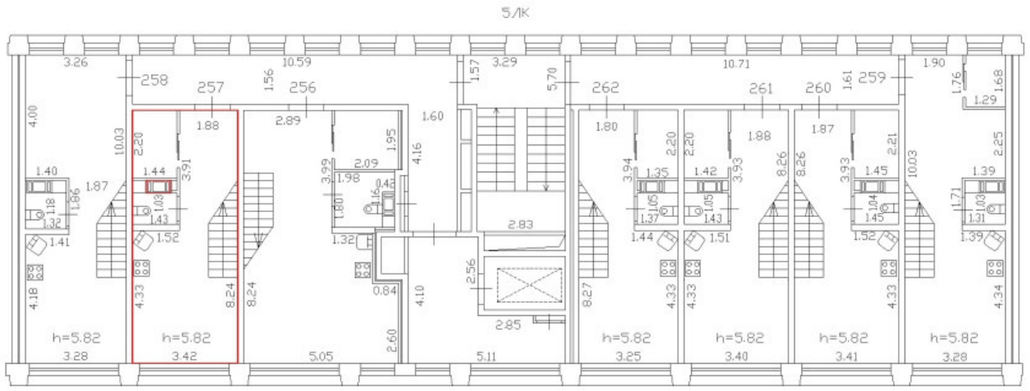

Масштаб 1:200	
Специальные условные знаки:	
	часть границы вновь образованного помещения
	стена с окном и дверью
	стена с дверью
	Лестница

С

План части 6 этажа, 5Л/К

h = 2.84

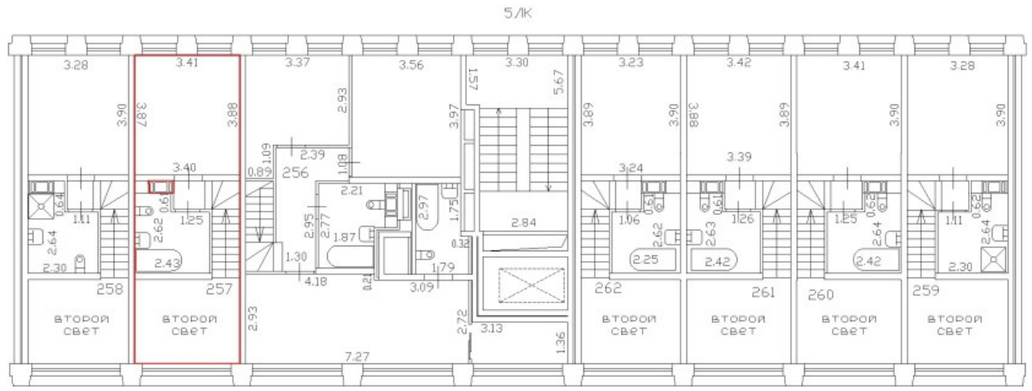

Масштаб 1:200	
Специальные условные знаки:	
	часть границы вновь образованного помещения
	стена с окном и дверью
	Лестница

План этажа (части этажа)

С

План части 5 этажа, 5ЛК

h = 2,74

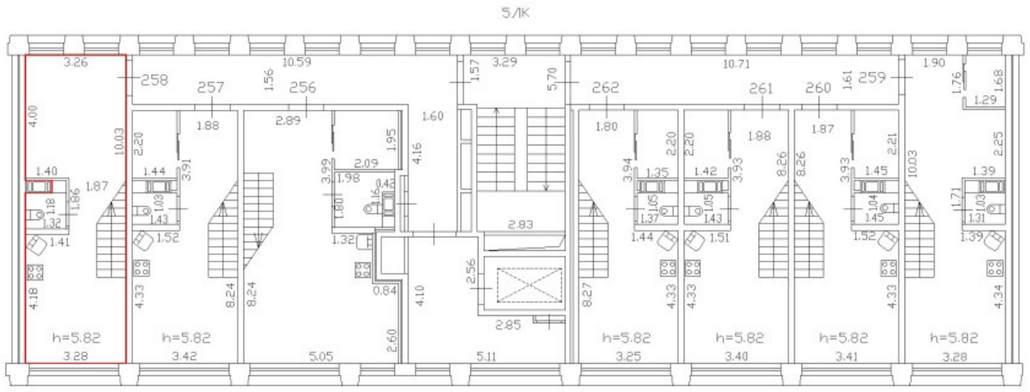

Масштаб 1:200	
Специальные условные знаки:	
	часть границы вновь образованного помещения
	стена с окном и дверью
	стена с дверью
	Лестница

С

План части 6 этажа, 5ЛК

h = 2.84

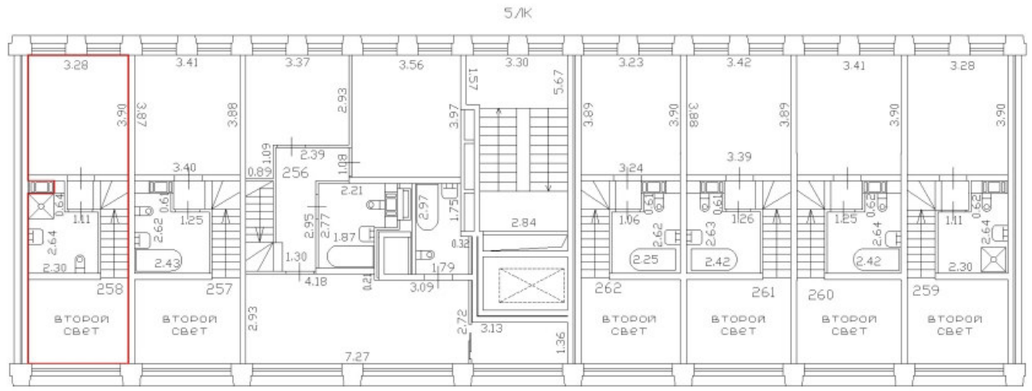

Масштаб 1:200	
Специальные условные знаки:	
	часть границы вновь образованного помещения
	стена с окном и дверью
	Лестница

С

План части 5 этажа, 5/К

h = 2,74

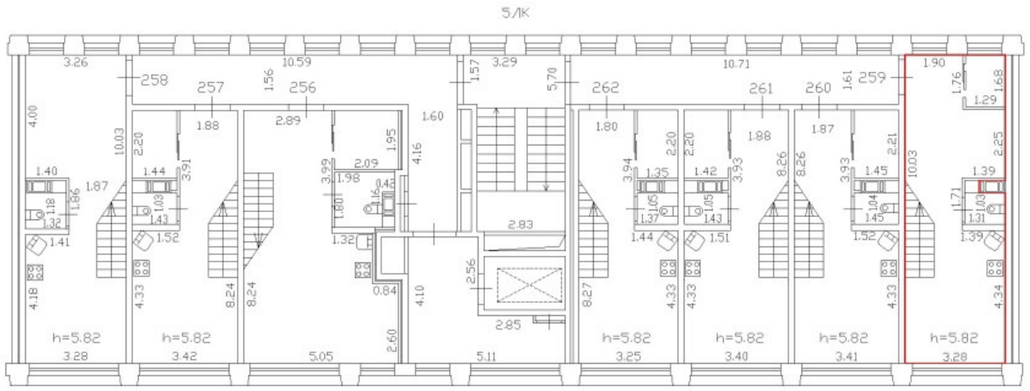

Масштаб 1:200

Специальные условные знаки:

	часть границы вновь образованного помещения
	стена с окном и дверью
	стена с дверью
	Лестница

С

План части 6 этажа, 5Л/К

h = 2.84

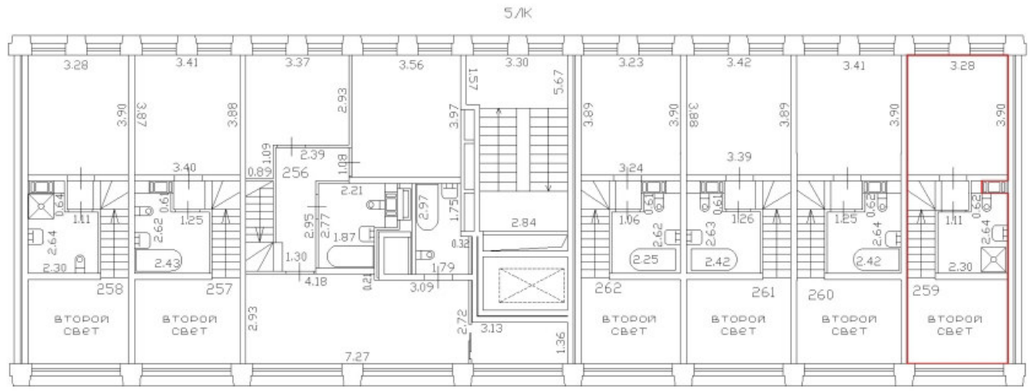

Масштаб 1:200

Специальные условные знаки:

	часть границы вновь образованного помещения
	стена с окном и дверью
	Лестница

План этажа (части этажа)

С

План части 5 этажа, 5ЛК

h = 2,74

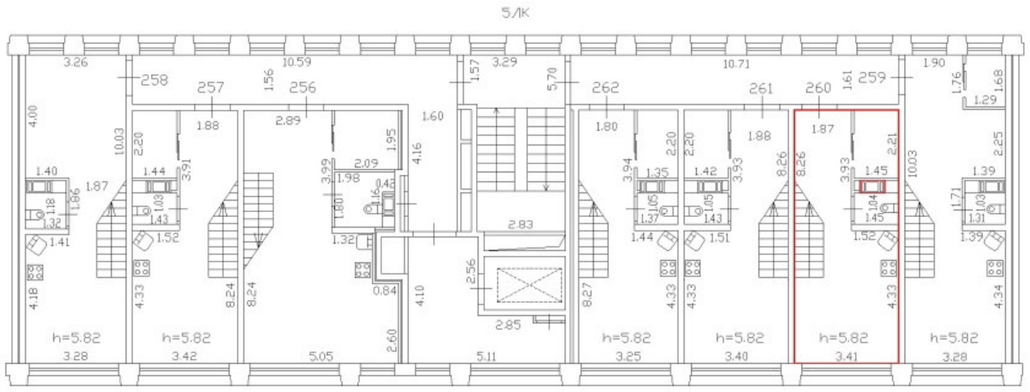

Масштаб 1:200	
Специальные условные знаки:	
	часть границы вновь образованного помещения
	стена с окном и дверью
	стена с дверью
	Лестница

С

План части 6 этажа, 5Л/К

h = 2.84

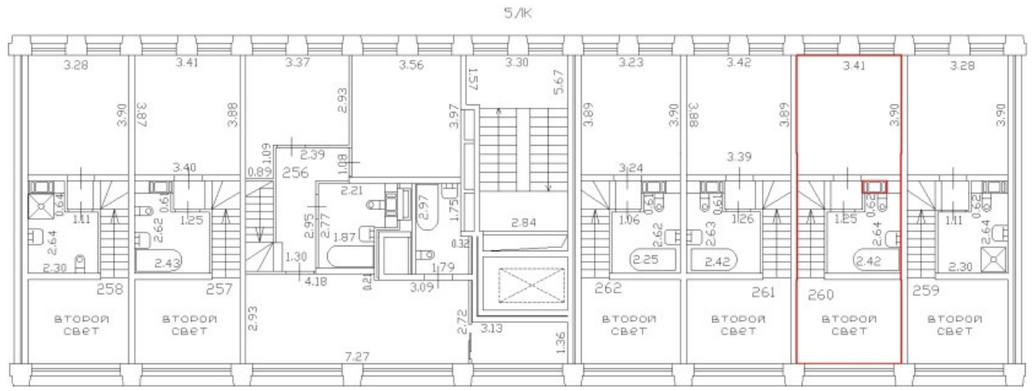

Масштаб 1:200	
Специальные условные знаки:	
	часть границы вновь образованного помещения
	стена с окном и дверью
	Лестница

С

План части 5 этажа, 5/К

h = 2,74

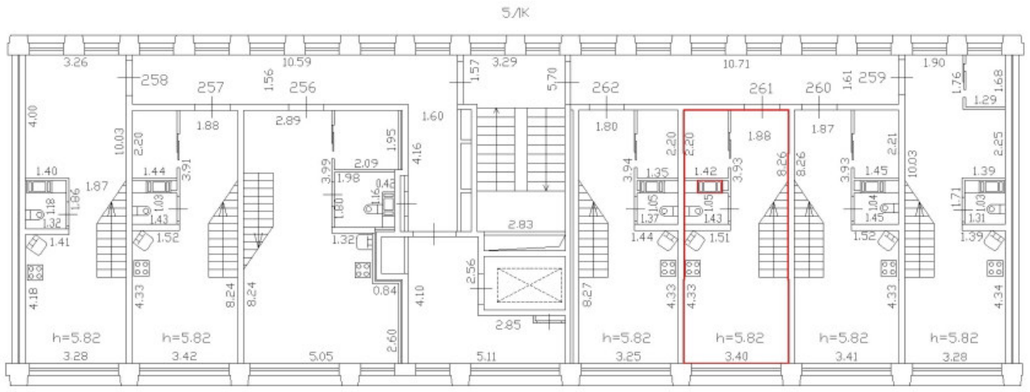

Масштаб 1:200	
Специальные условные знаки:	
	часть границы вновь образованного помещения
	стена с окном и дверью
	стена с дверью
	Лестница

С

План части 6 этажа, 5Л/К

h = 2.84

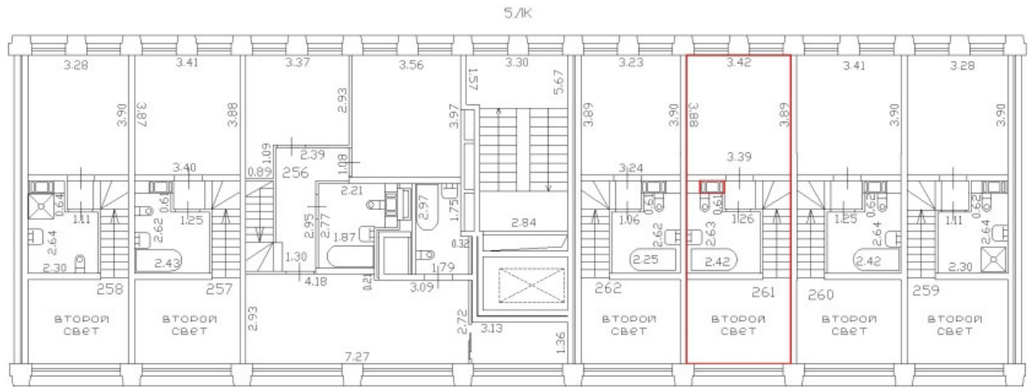

Масштаб 1:200	
Специальные условные знаки:	
	часть границы вновь образованного помещения
	стена с окном и дверью
	Лестница

С

План части 5 этажа, 5/К

h = 2,74

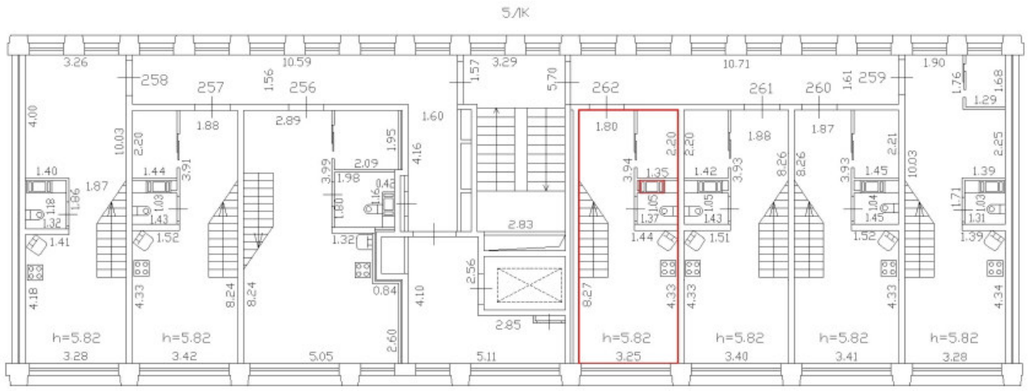

Масштаб 1:200

Специальные условные знаки:

	часть границы вновь образованного помещения
	стена с окном и дверью
	стена с дверью
	Лестница

С

План части 6 этажа, 5Л/К

h = 2.84

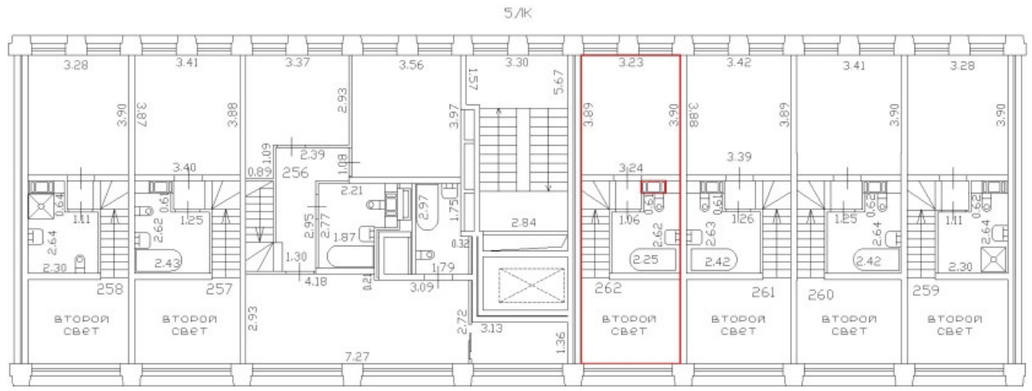

Масштаб 1:200

Специальные условные знаки:

	часть границы вновь образованного помещения
	стена с окном и дверью
	Лестница

План этажа (части этажа)

План части 2 этажа, 6ЛК

h=2,74

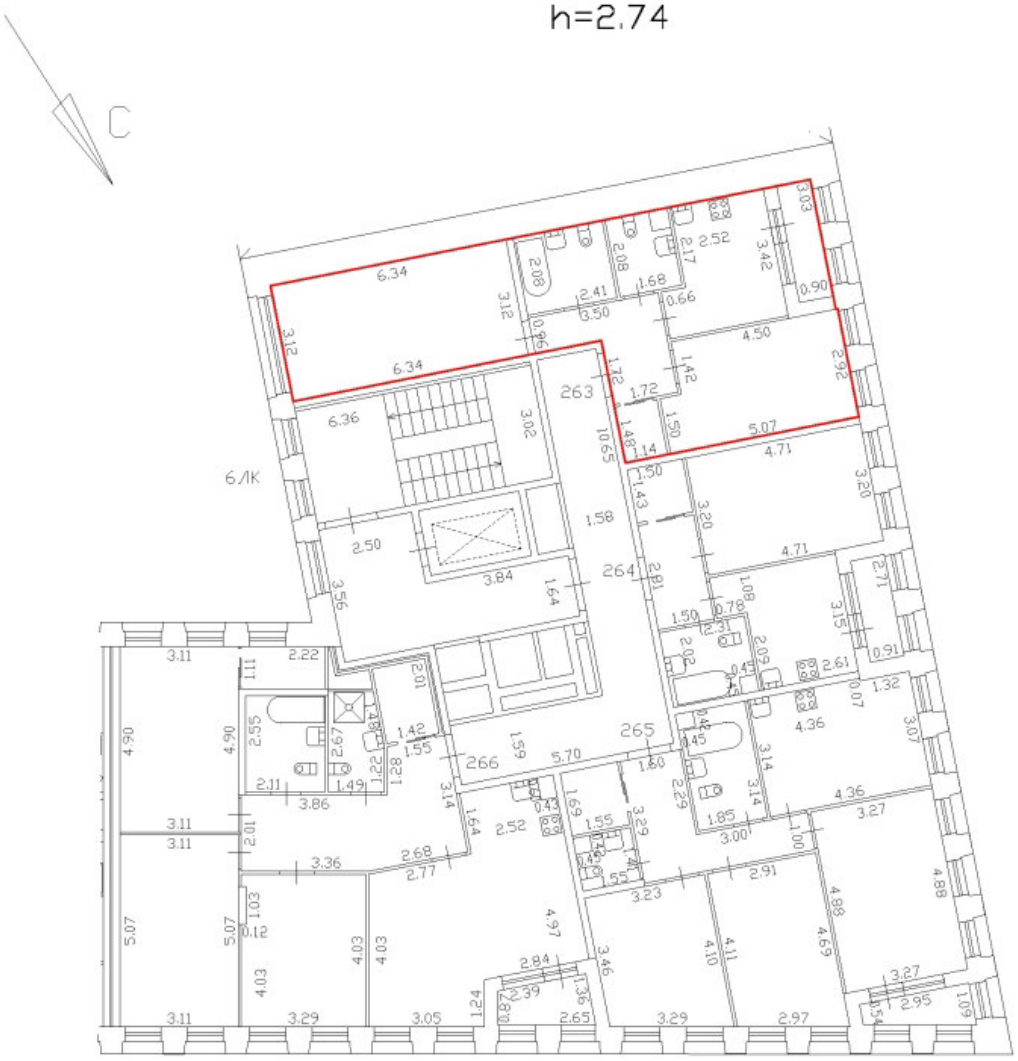

Масштаб 1:200	
Специальные условные знаки:	
	часть границы вновь образованного помещения
	стена с окном и дверью
	дверь остекленная (на балкон, лоджию)
	стена с дверью
	Лестница

План этажа (части этажа)

План части 2 этажа, 6ЛК
h=2,74

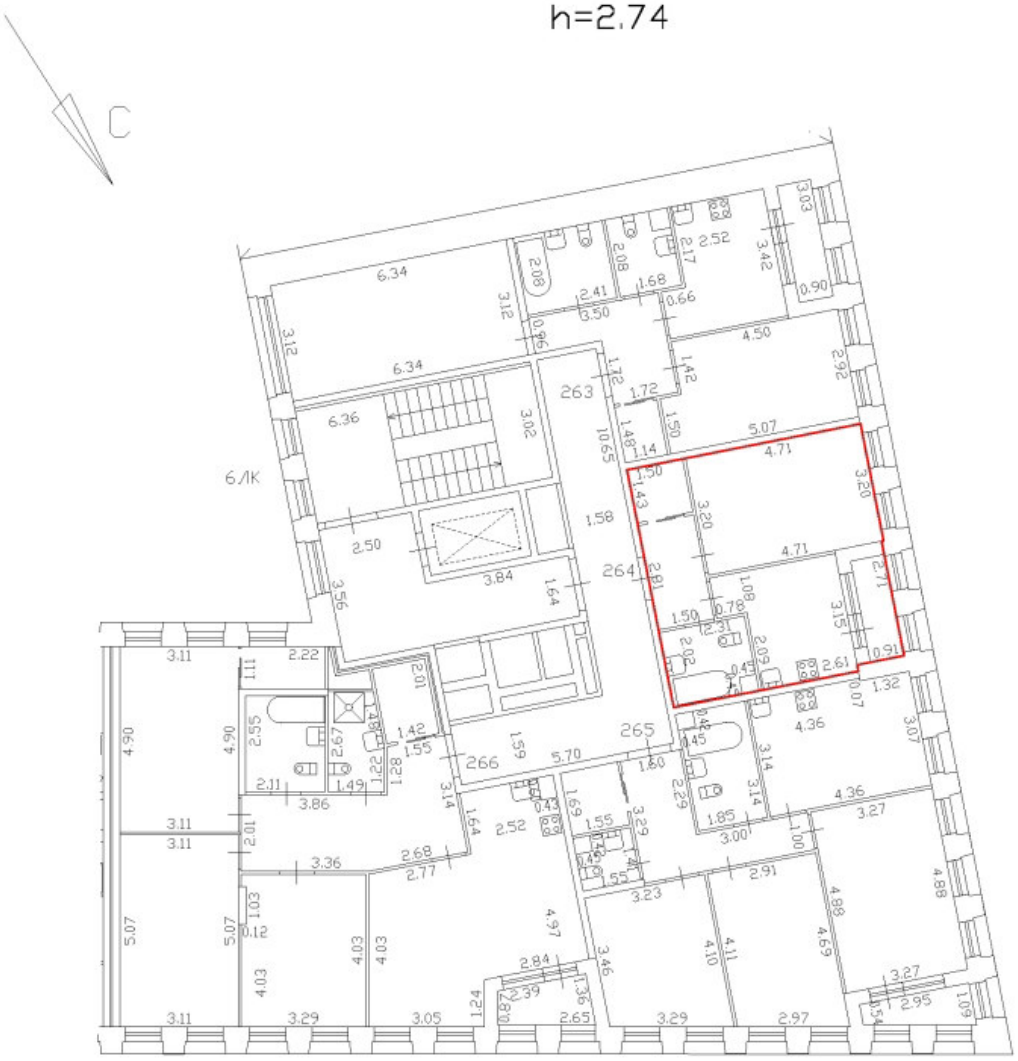

Масштаб 1:200	
Специальные условные знаки:	
———	часть границы вновь образованного помещения
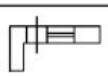	стена с окном и дверью
	дверь остекленная (на балкон, лоджию)
	стена с дверью
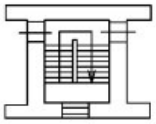	Лестница

План этажа (части этажа)

План части 2 этажа, 6ЛК
h=2,74

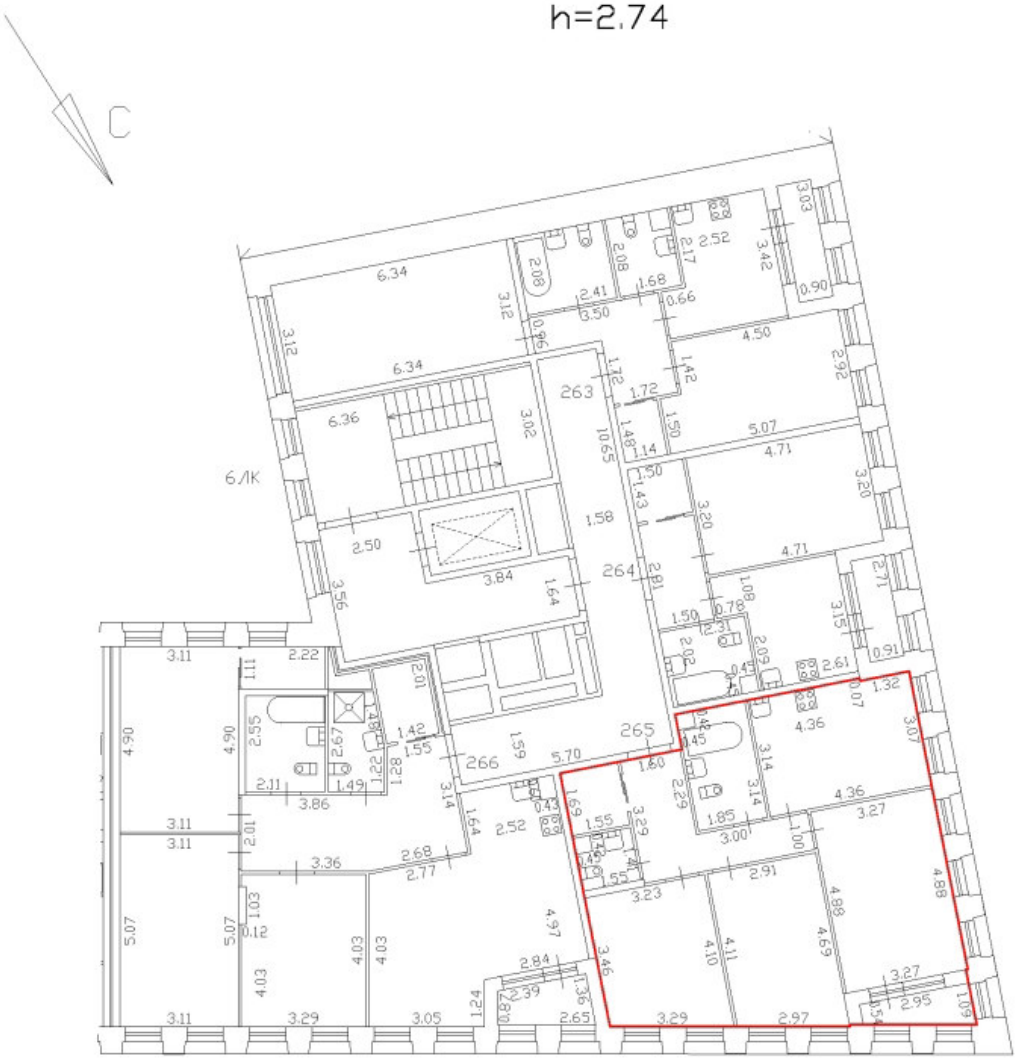

Масштаб 1:200	
Специальные условные знаки:	
	часть границы вновь образованного помещения
	стена с окном и дверью
	дверь остекленная (на балкон, лоджию)
	стена с дверью
	Лестница

План этажа (части этажа)

План части 2 этажа, 6ЛК

h=2,74

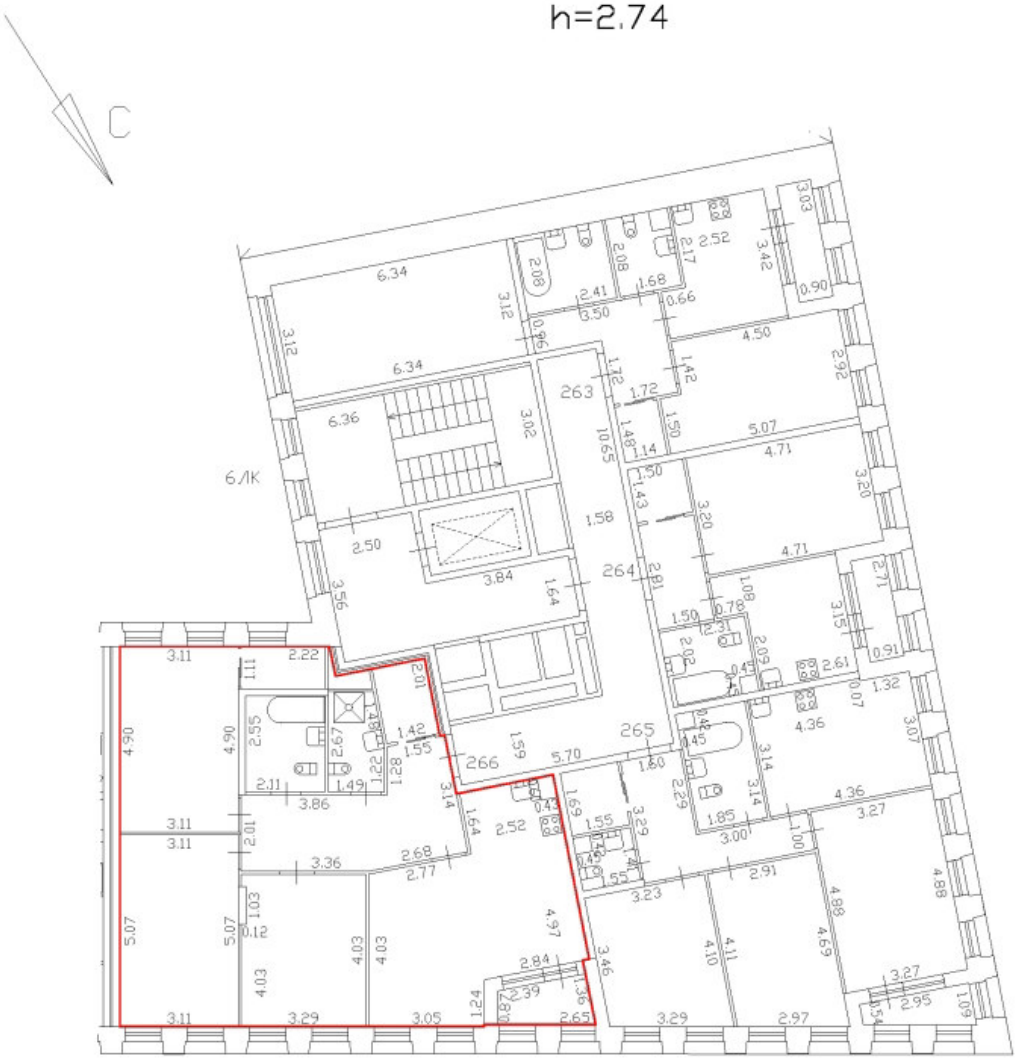

Масштаб 1:200	
Специальные условные знаки:	
	часть границы вновь образованного помещения
	стена с окном и дверью
	дверь остекленная (на балкон, лоджию)
	стена с дверью
	Лестница

План этажа (части этажа)

План части 3 этажа, 6ЛК
h=2.74

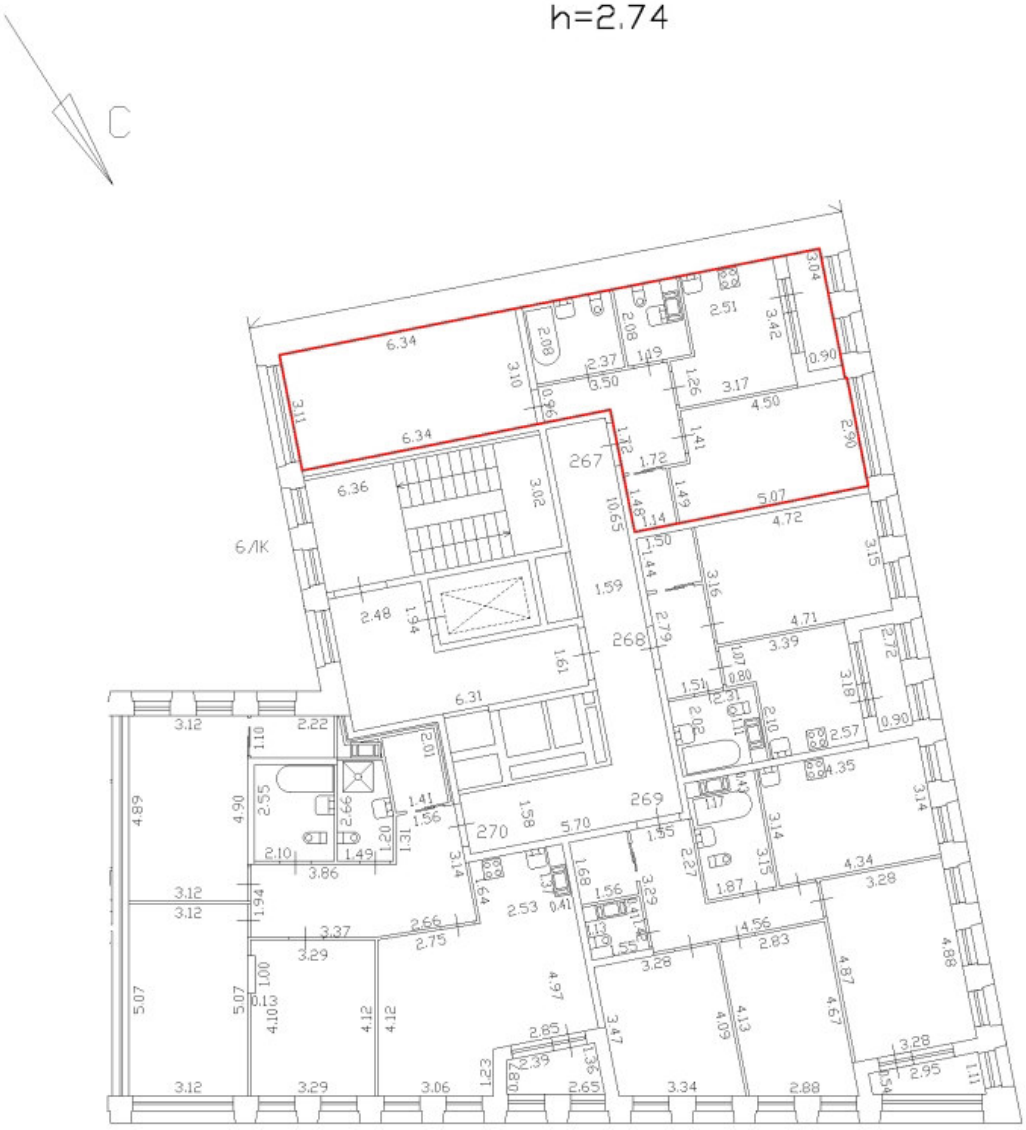

Масштаб 1:200	
Специальные условные знаки:	
	часть границы вновь образованного помещения
	стена с окном и дверью
	дверь остекленная (на балкон, лоджию)
	стена с дверью
	Лестница

План этажа (части этажа)

План части 3 этажа, 6ЛК
h=2.74

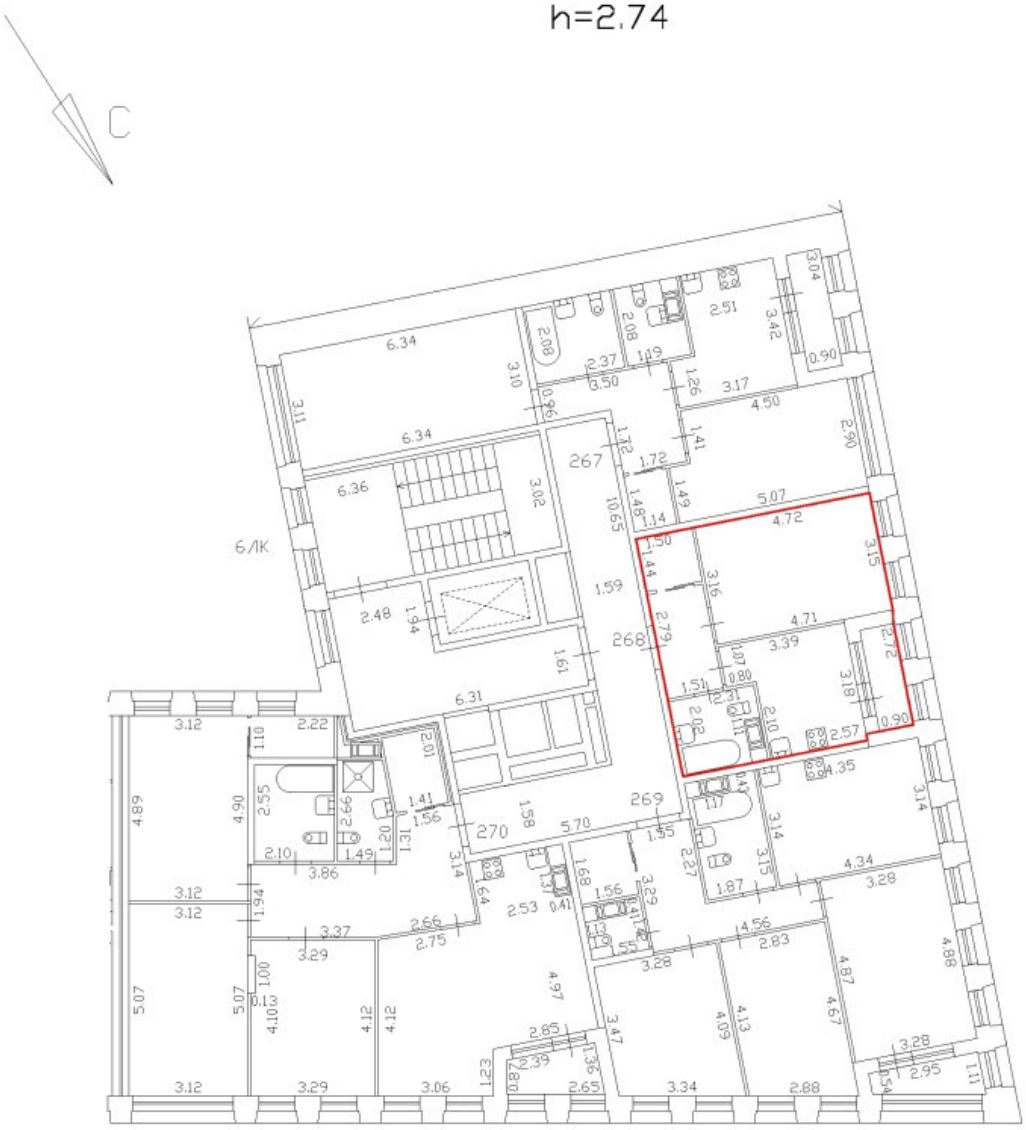

Масштаб 1:200	
Специальные условные знаки:	
	часть границы вновь образованного помещения
	стена с окном и дверью
	дверь остекленная (на балкон, лоджию)
	стена с дверью
	Лестница

План этажа (части этажа)

План части 3 этажа, 6ЛК
h=2.74

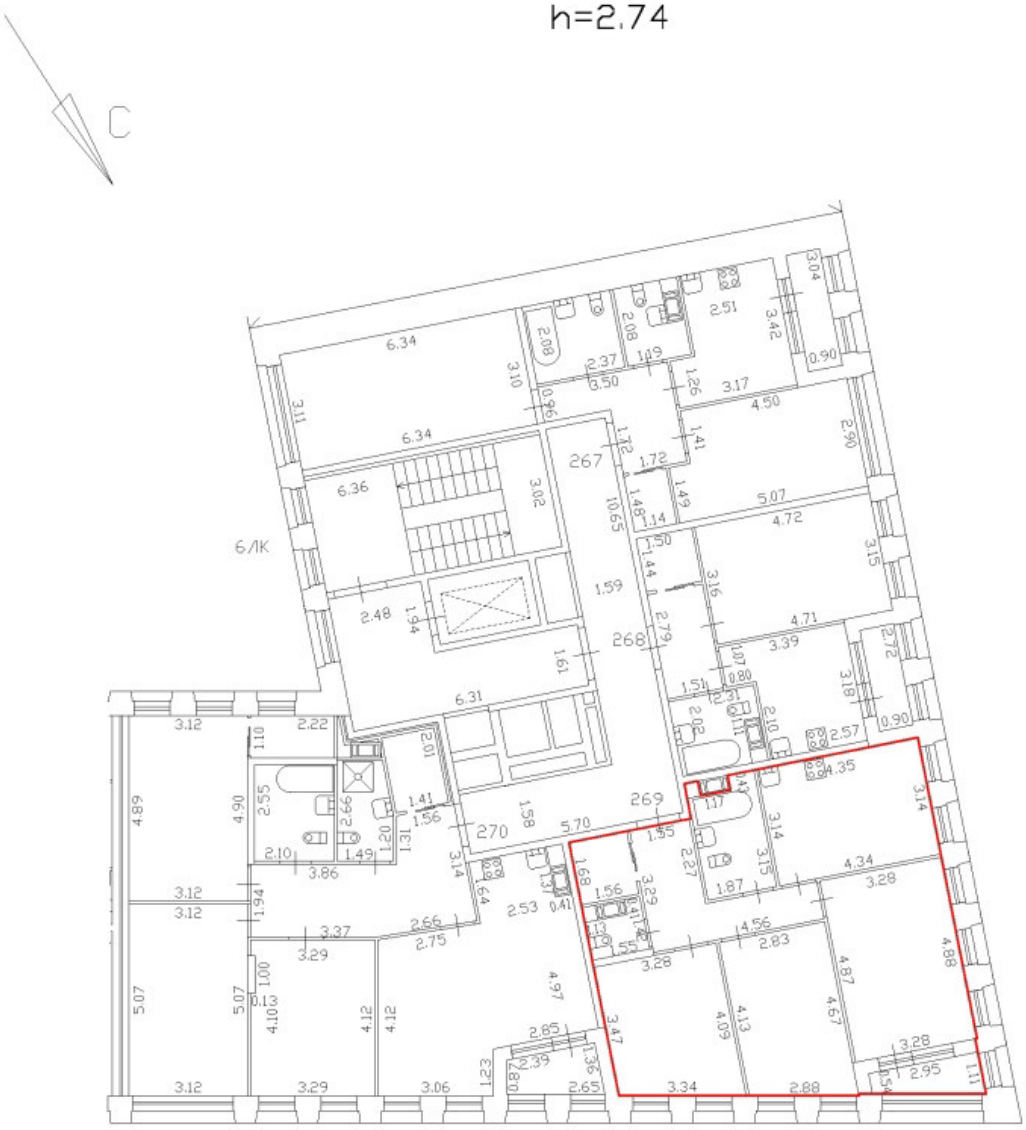

Масштаб 1:200	
Специальные условные знаки:	
	часть границы вновь образованного помещения
	стена с окном и дверью
	дверь остекленная (на балкон, лоджию)
	стена с дверью
	Лестница

План этажа (части этажа)

План части 3 этажа, 6ЛК
h=2.74

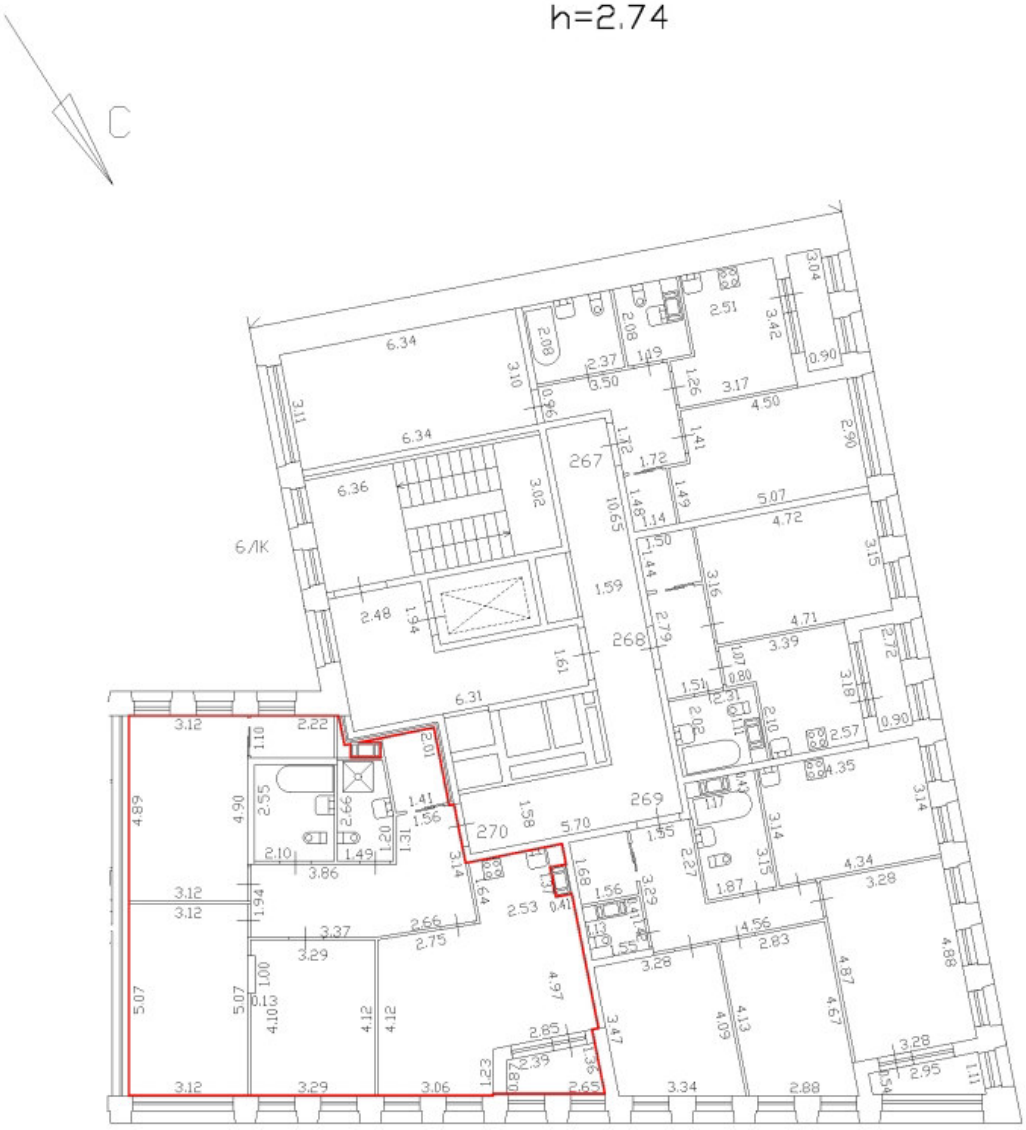

Масштаб 1:200	
Специальные условные знаки:	
	часть границы вновь образованного помещения
	стена с окном и дверью
	дверь остекленная (на балкон, лоджию)
	стена с дверью
	Лестница

План этажа (части этажа)

План части 4 этажа, 6ЛК

h=2,74

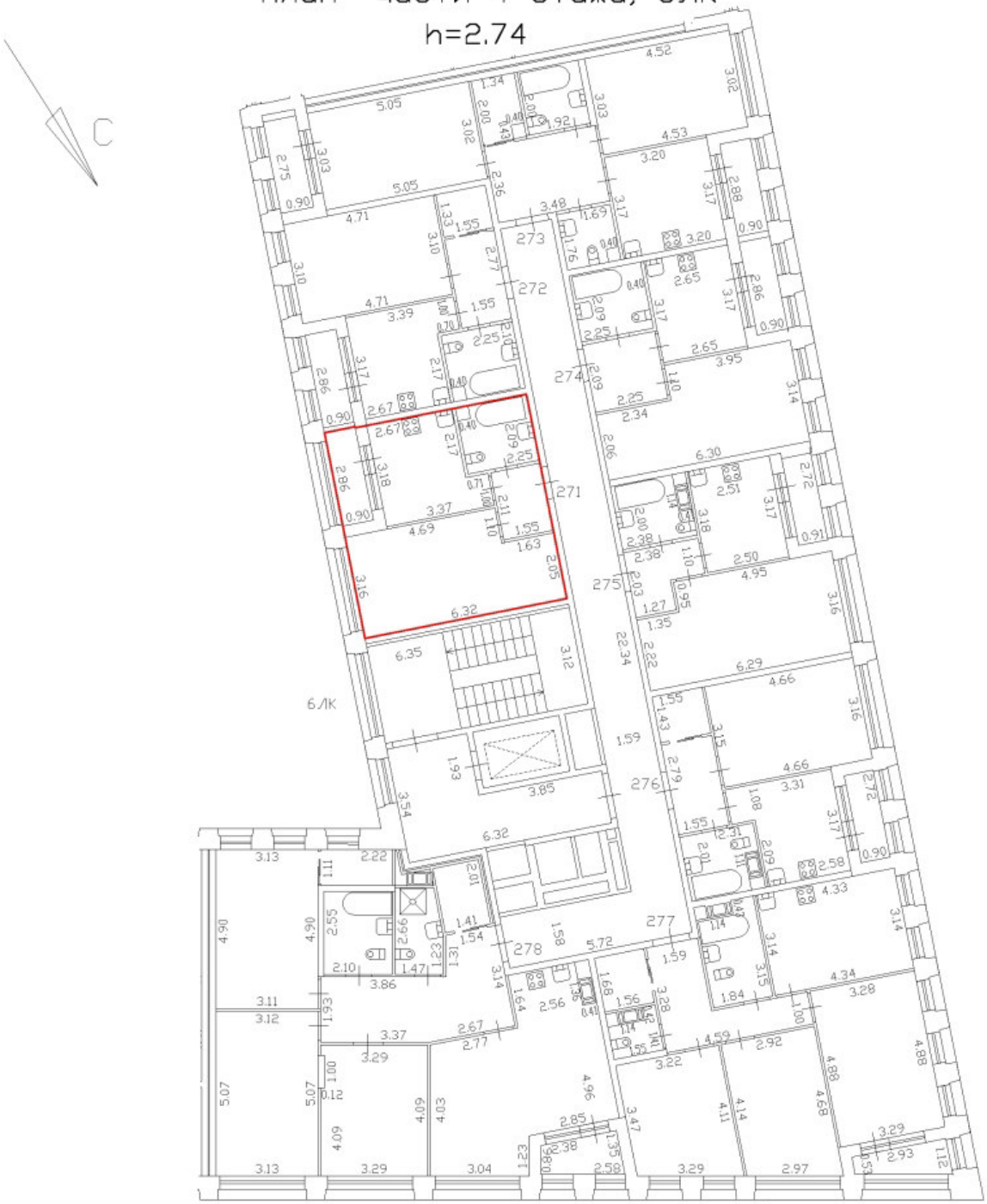

Масштаб 1:200

Специальные условные знаки:

	часть границы вновь образованного помещения
	стена с окном и дверью
	дверь остекленная (на балкон, лоджию)
	стена с дверью
	Лестница

План этажа (части этажа)

План части 4 этажа, 6ЛК

h=2,74

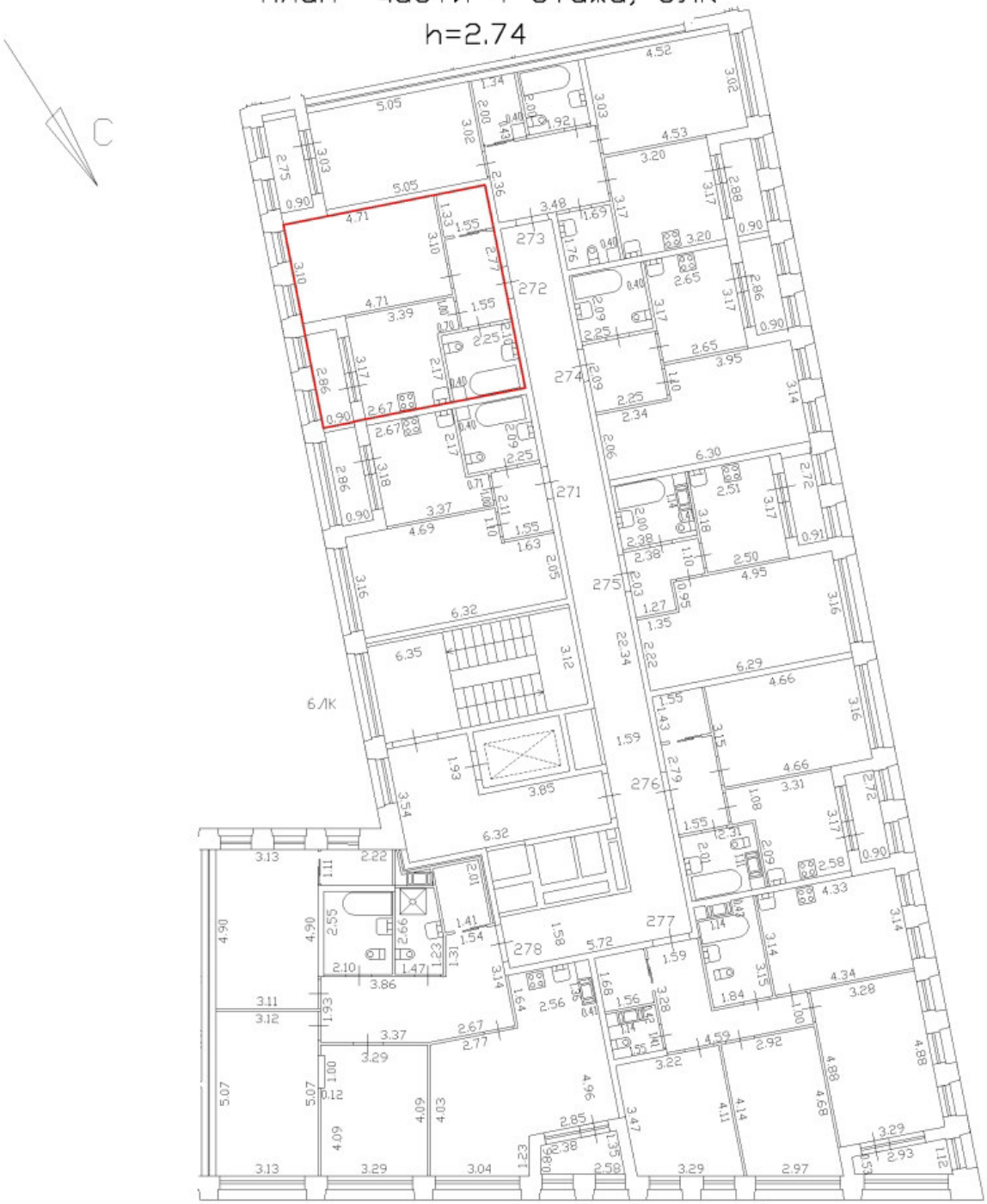

Масштаб 1:200

Специальные условные знаки:

	часть границы вновь образованного помещения
	стена с окном и дверью
	дверь остекленная (на балкон, лоджию)
	стена с дверью
	Лестница

План этажа (части этажа)

План части 4 этажа, 6ЛК

h=2.74



Масштаб 1:200

Специальные условные знаки:	
	часть границы вновь образованного помещения
	стена с окном и дверью
	дверь остекленная (на балкон, лоджию)
	стена с дверью
	Лестница

План этажа (части этажа)

План части 4 этажа, 6ЛК

h=2,74

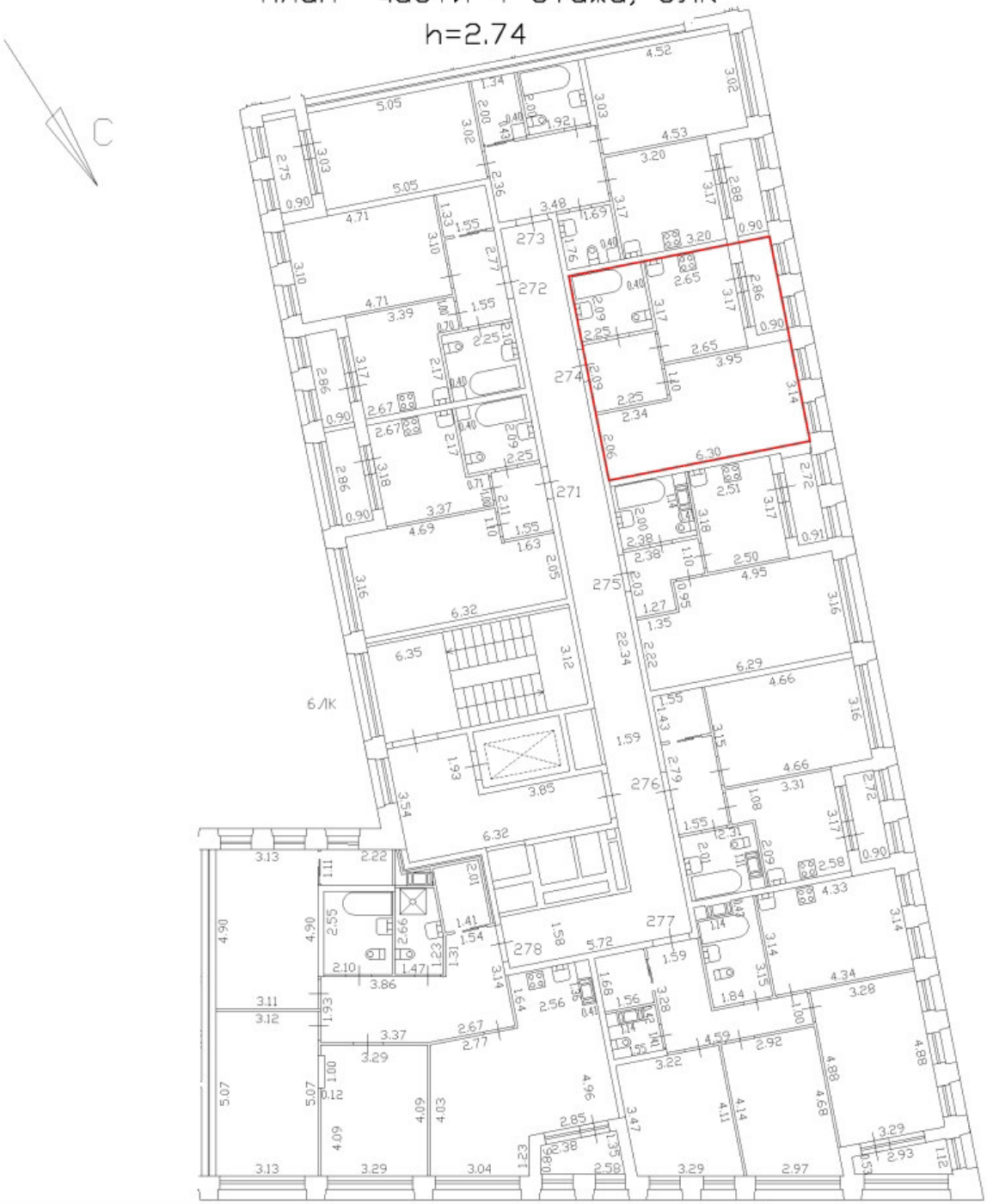

Масштаб 1:200

Специальные условные знаки:	
	часть границы вновь образованного помещения
	стена с окном и дверью
	дверь остекленная (на балкон, лоджию)
	стена с дверью
	Лестница

План этажа (части этажа)

План части 4 этажа, 6ЛК

h=2,74

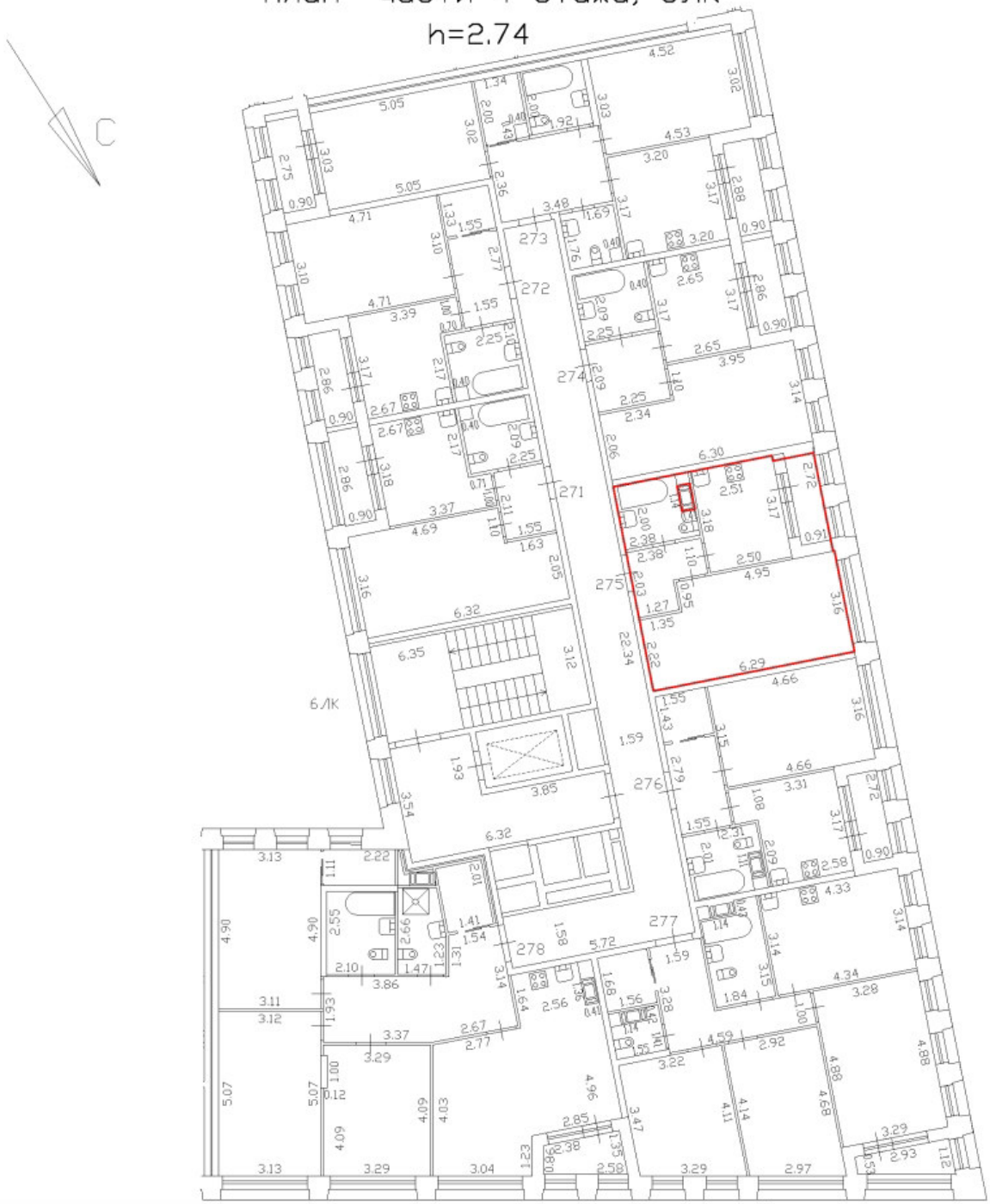

Масштаб 1:200

Специальные условные знаки:

	часть границы вновь образованного помещения
	стена с окном и дверью
	дверь остекленная (на балкон, лоджию)
	стена с дверью
	Лестница

План этажа (части этажа)

План части 4 этажа, 6ЛК

h=2.74

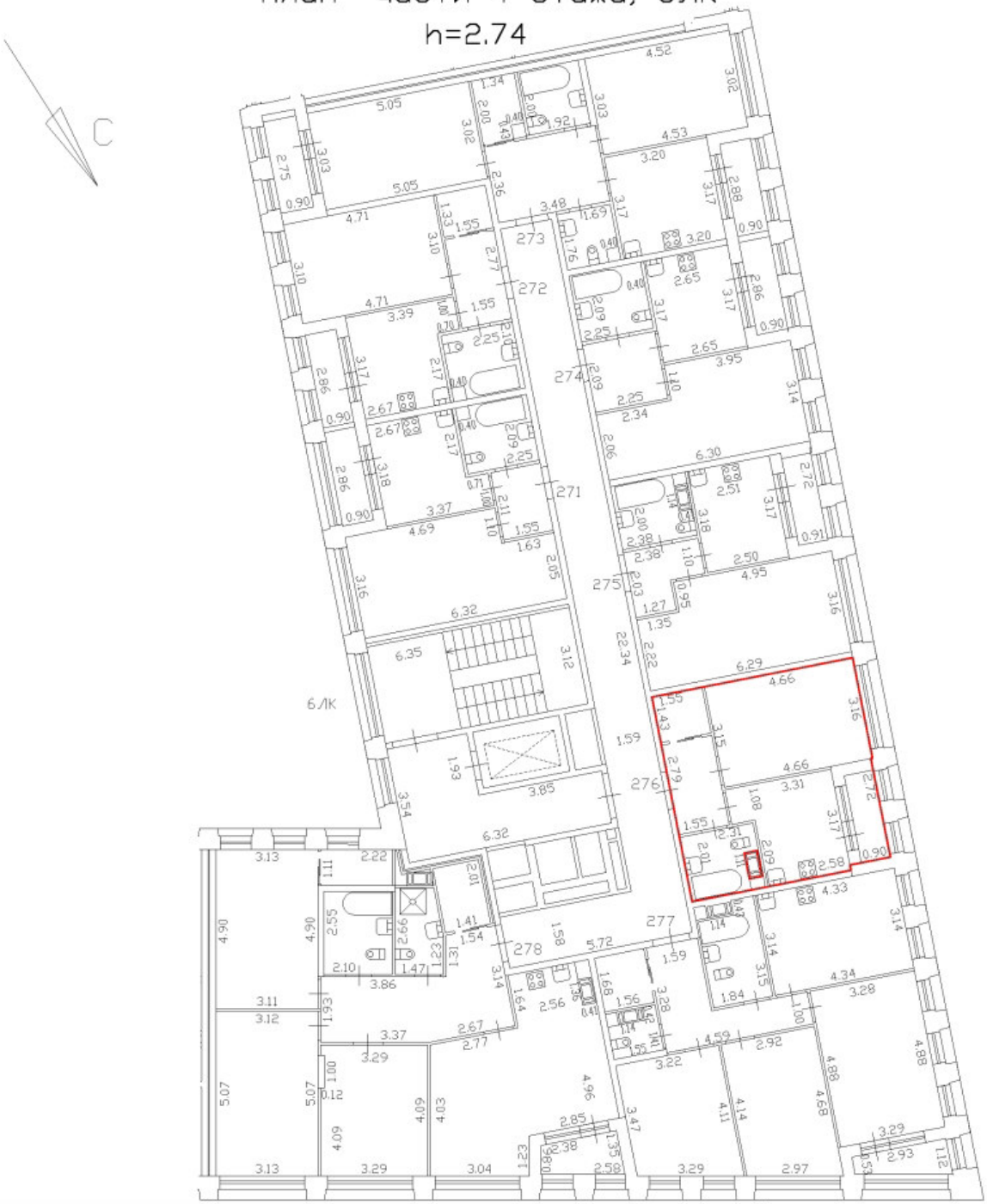

Масштаб 1:200

Специальные условные знаки:	
	часть границы вновь образованного помещения
	стена с окном и дверью
	дверь остекленная (на балкон, лоджию)
	стена с дверью
	Лестница

План этажа (части этажа)

План части 4 этажа, 6ЛК

h=2,74



Масштаб 1:200

Специальные условные знаки:	
	часть границы вновь образованного помещения
	стена с окном и дверью
	дверь остекленная (на балкон, лоджию)
	стена с дверью
	Лестница

План этажа (части этажа)

План части 4 этажа, 6ЛК

h=2,74

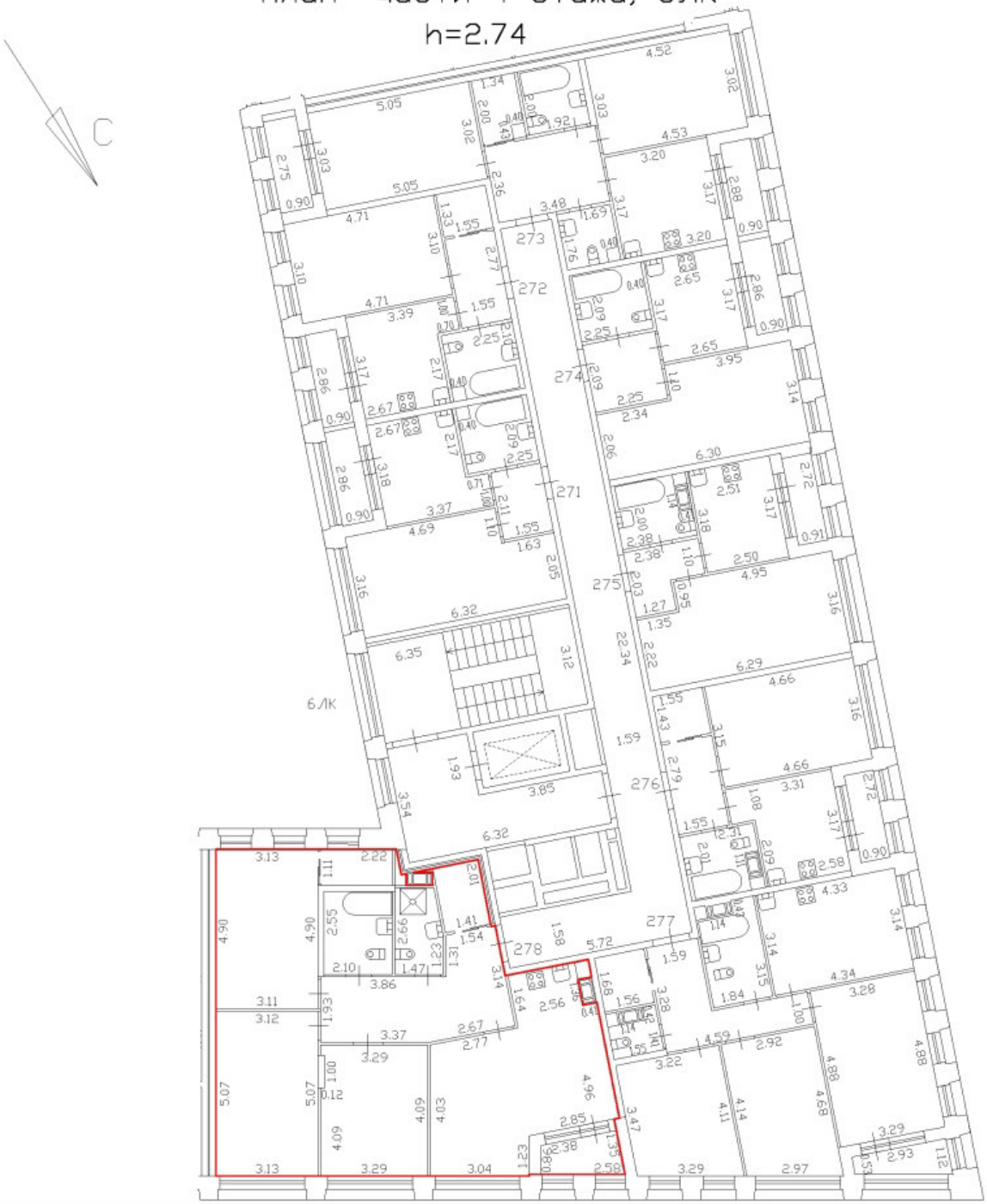

Масштаб 1:200

Специальные условные знаки:	
	часть границы вновь образованного помещения
	стена с окном и дверью
	дверь остекленная (на балкон, лоджию)
	стена с дверью
	Лестница

План этажа (части этажа)

План части 5 этажа, 6ЛК

h=2.74

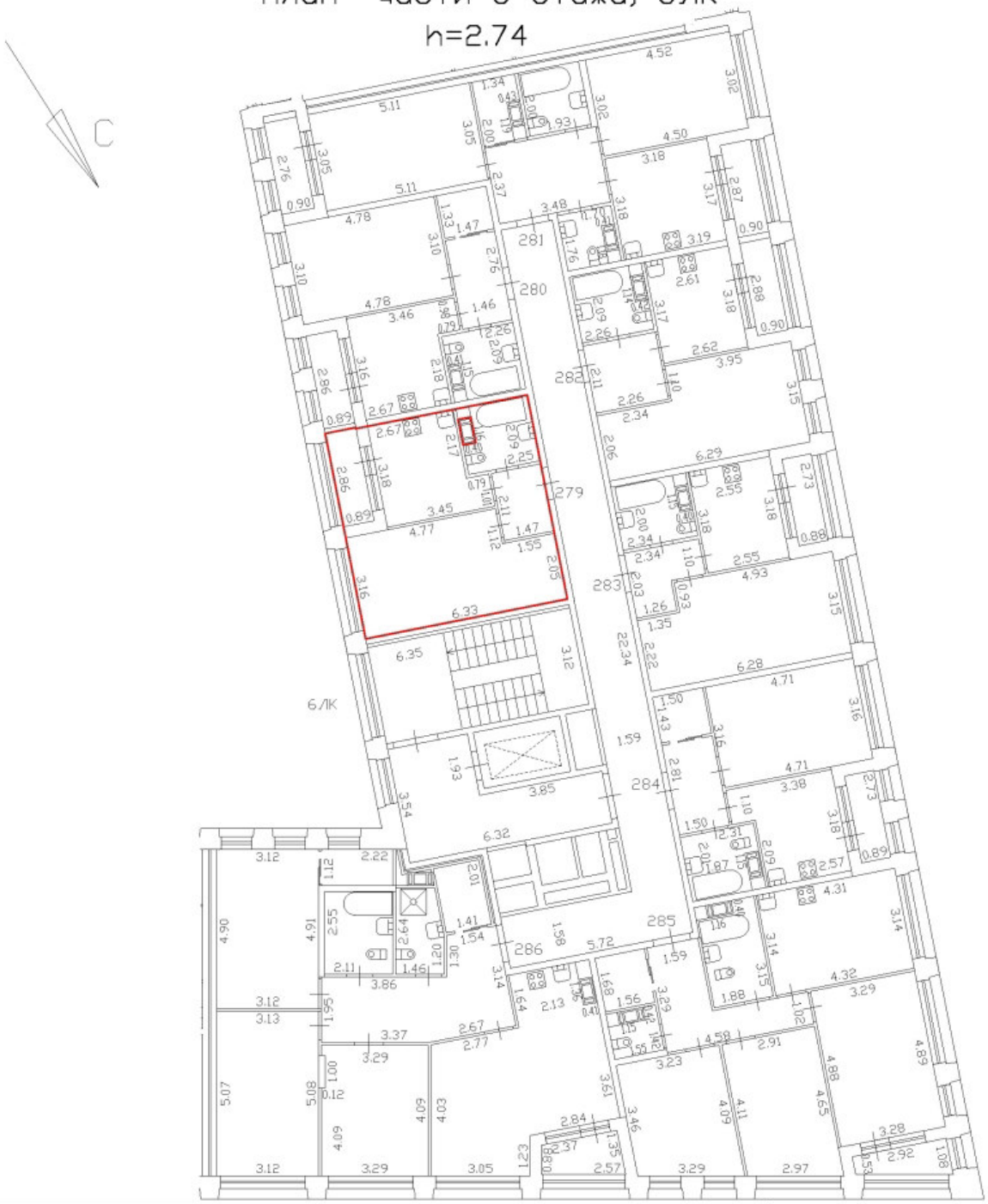

Масштаб 1:200

Специальные условные знаки:

	часть границы вновь образованного помещения
	стена с окном и дверью
	дверь остекленная (на балкон, лоджию)
	стена с дверью
	Лестница

План этажа (части этажа)

План части 5 этажа, 6ЛК

h=2.74

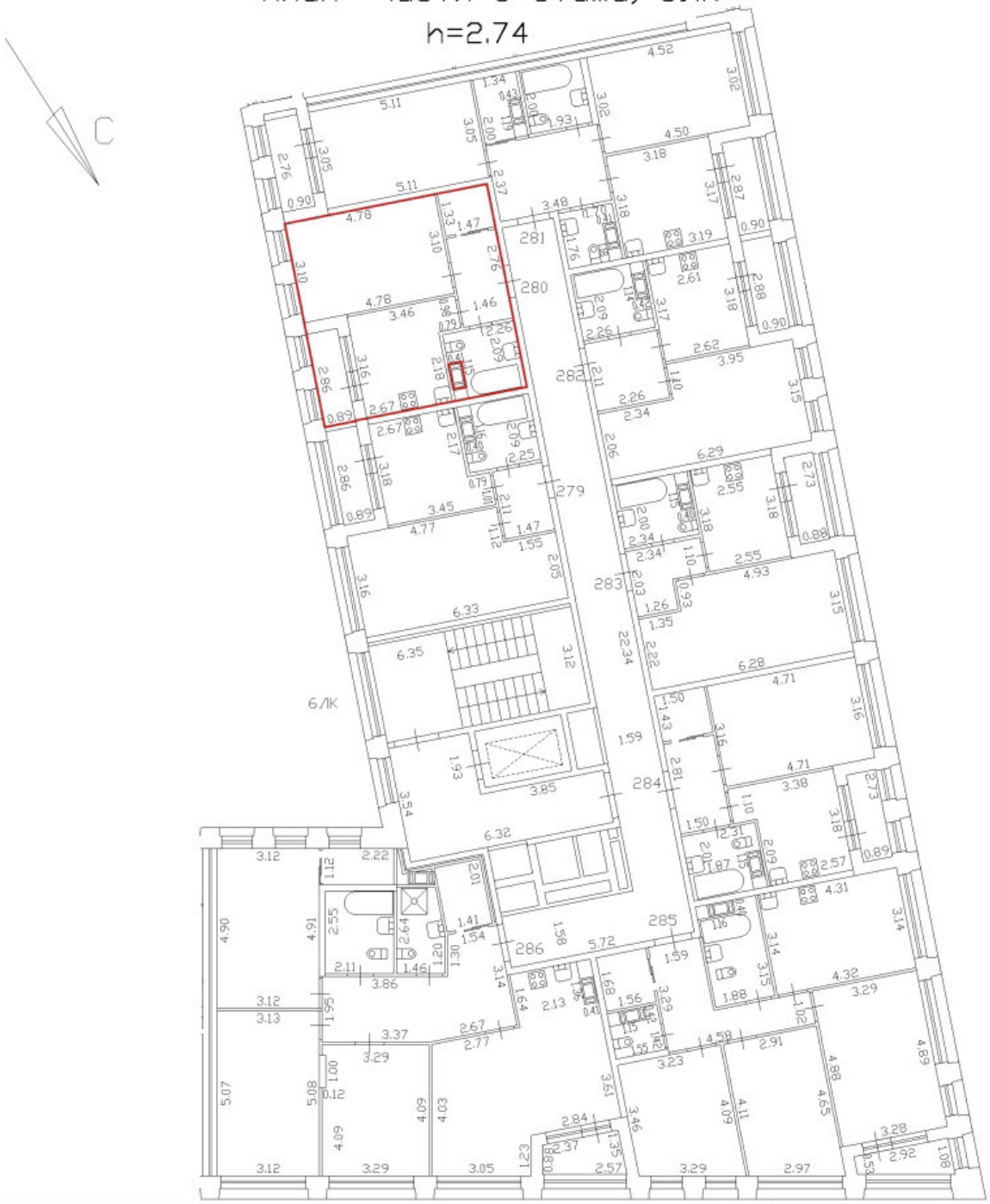

Масштаб 1:200

Специальные условные знаки:

	часть границы вновь образованного помещения
	стена с окном и дверью
	дверь остекленная (на балкон, лоджию)
	стена с дверью
	Лестница

План этажа (части этажа)

План части 5 этажа, 6ЛК

h=2.74



Масштаб 1:200

Специальные условные знаки:

	часть границы вновь образованного помещения
	стена с окном и дверью
	дверь остекленная (на балкон, лоджию)
	стена с дверью
	Лестница

План этажа (части этажа)

План части 5 этажа, 6ЛК

h=2.74

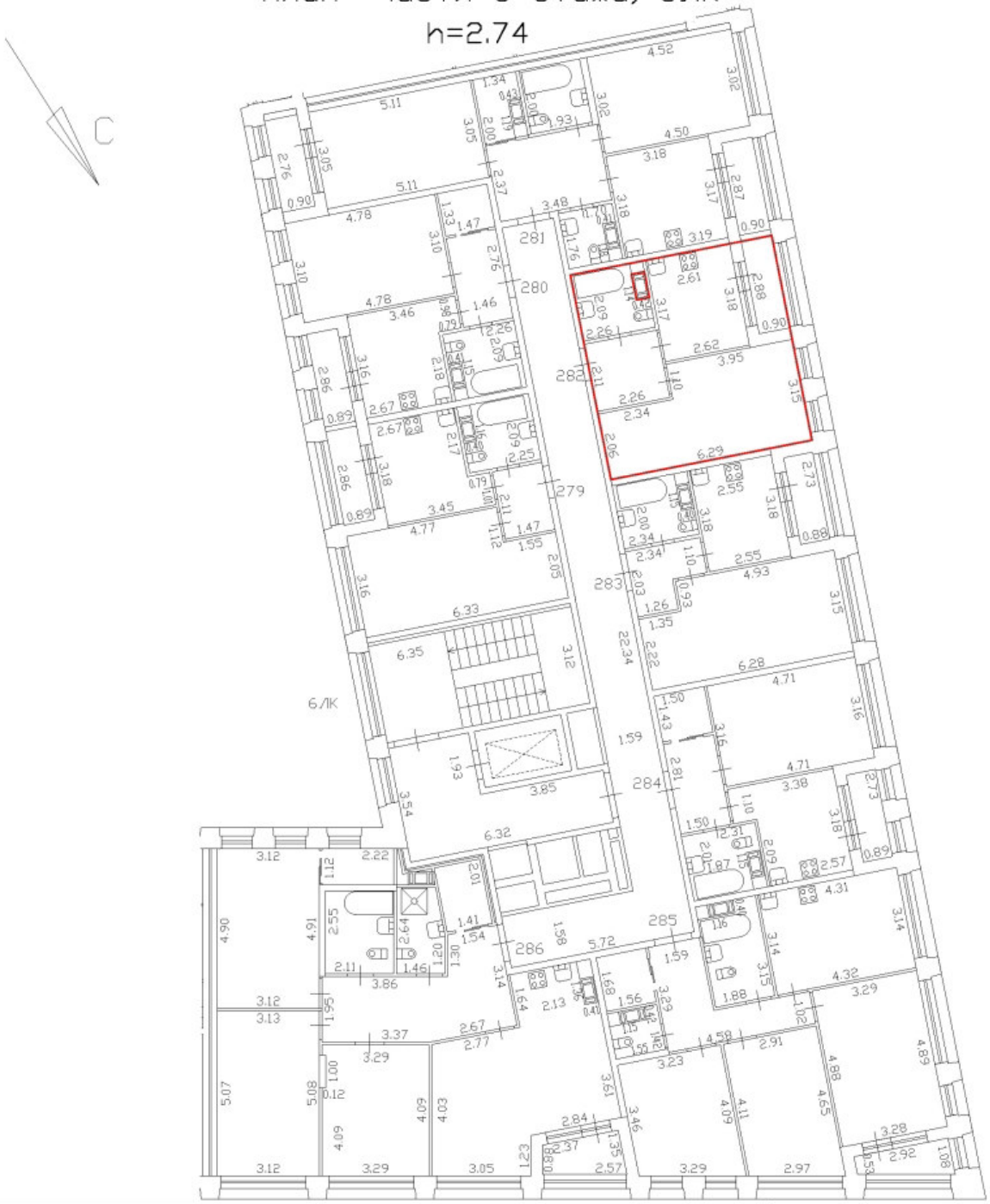

Масштаб 1:200

Специальные условные знаки:

	часть границы вновь образованного помещения
	стена с окном и дверью
	дверь остекленная (на балкон, лоджию)
	стена с дверью
	Лестница

План этажа (части этажа)

План части 5 этажа, 6ЛК

h=2.74

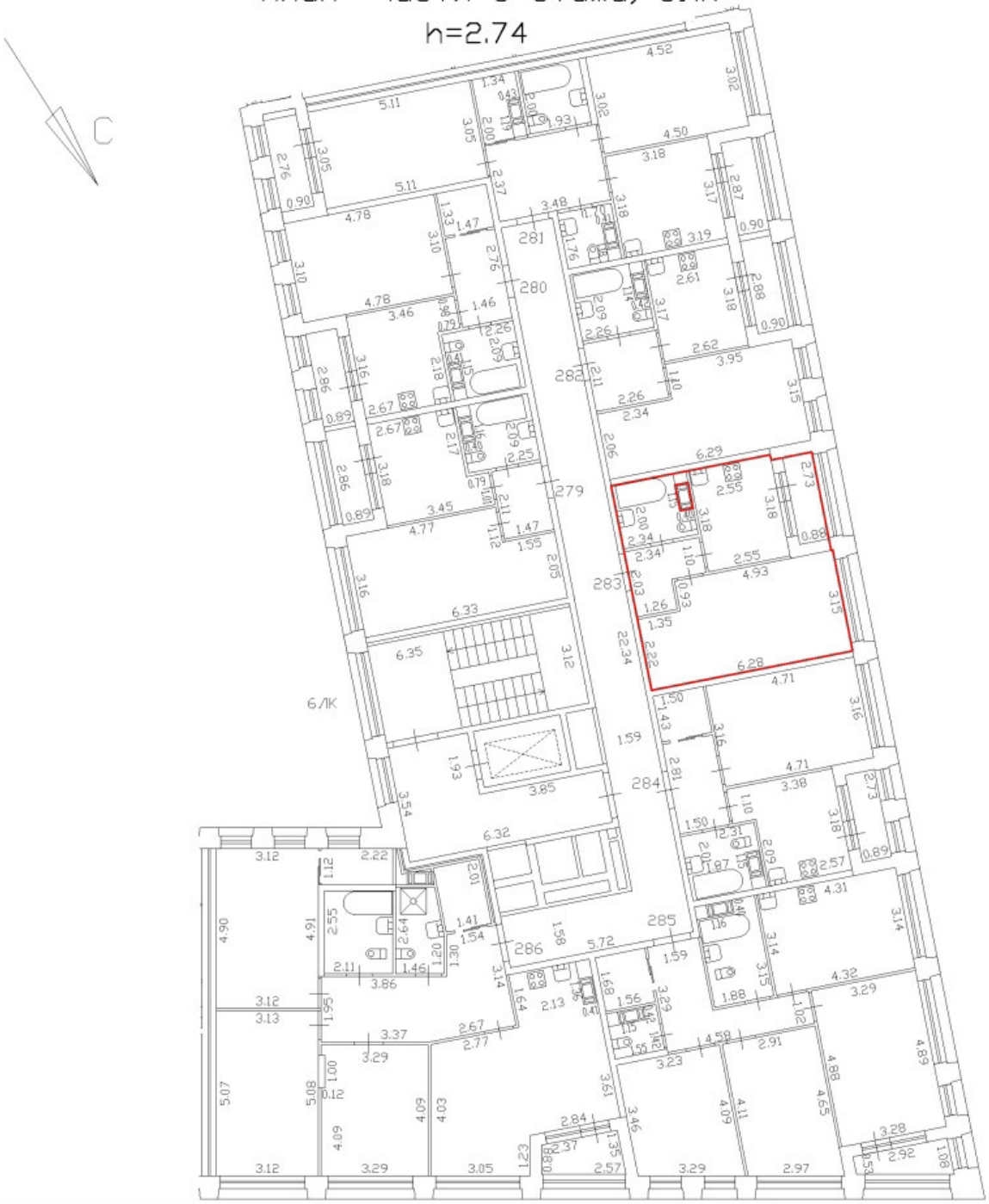

Масштаб 1:200

Специальные условные знаки:

	часть границы вновь образованного помещения
	стена с окном и дверью
	дверь остекленная (на балкон, лоджию)
	стена с дверью
	Лестница

План этажа (части этажа)

План части 5 этажа, 6ЛК

h=2.74

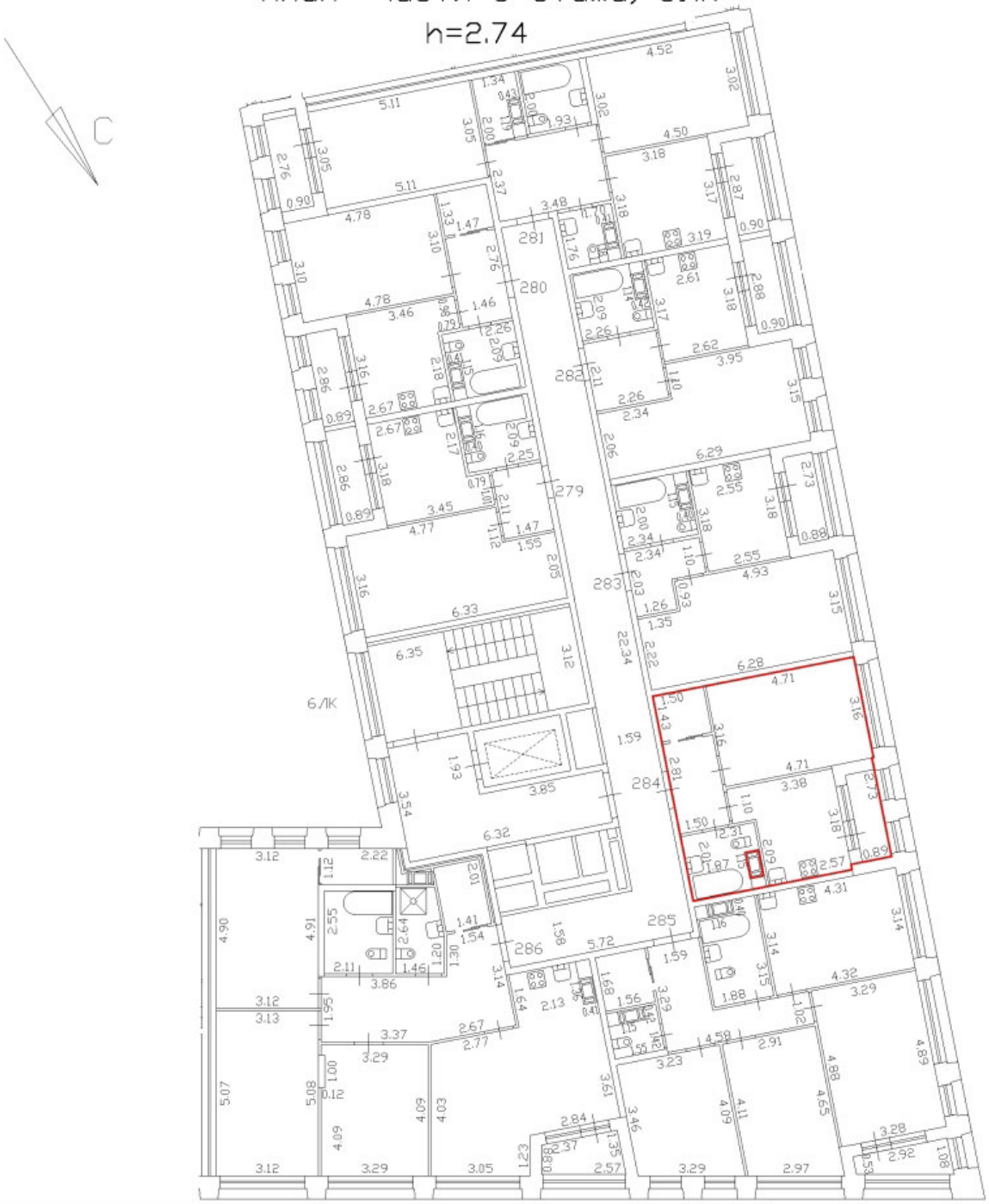

Масштаб 1:200

Специальные условные знаки:

	часть границы вновь образованного помещения
	стена с окном и дверью
	дверь остекленная (на балкон, лоджию)
	стена с дверью
	Лестница

План этажа (части этажа)

План части 5 этажа, 6ЛК

h=2.74



Масштаб 1:200

Специальные условные знаки:

	часть границы вновь образованного помещения
	стена с окном и дверью
	дверь остекленная (на балкон, лоджию)
	стена с дверью
	Лестница

План этажа (части этажа)

План части 5 этажа, 6ЛК

h=2.74

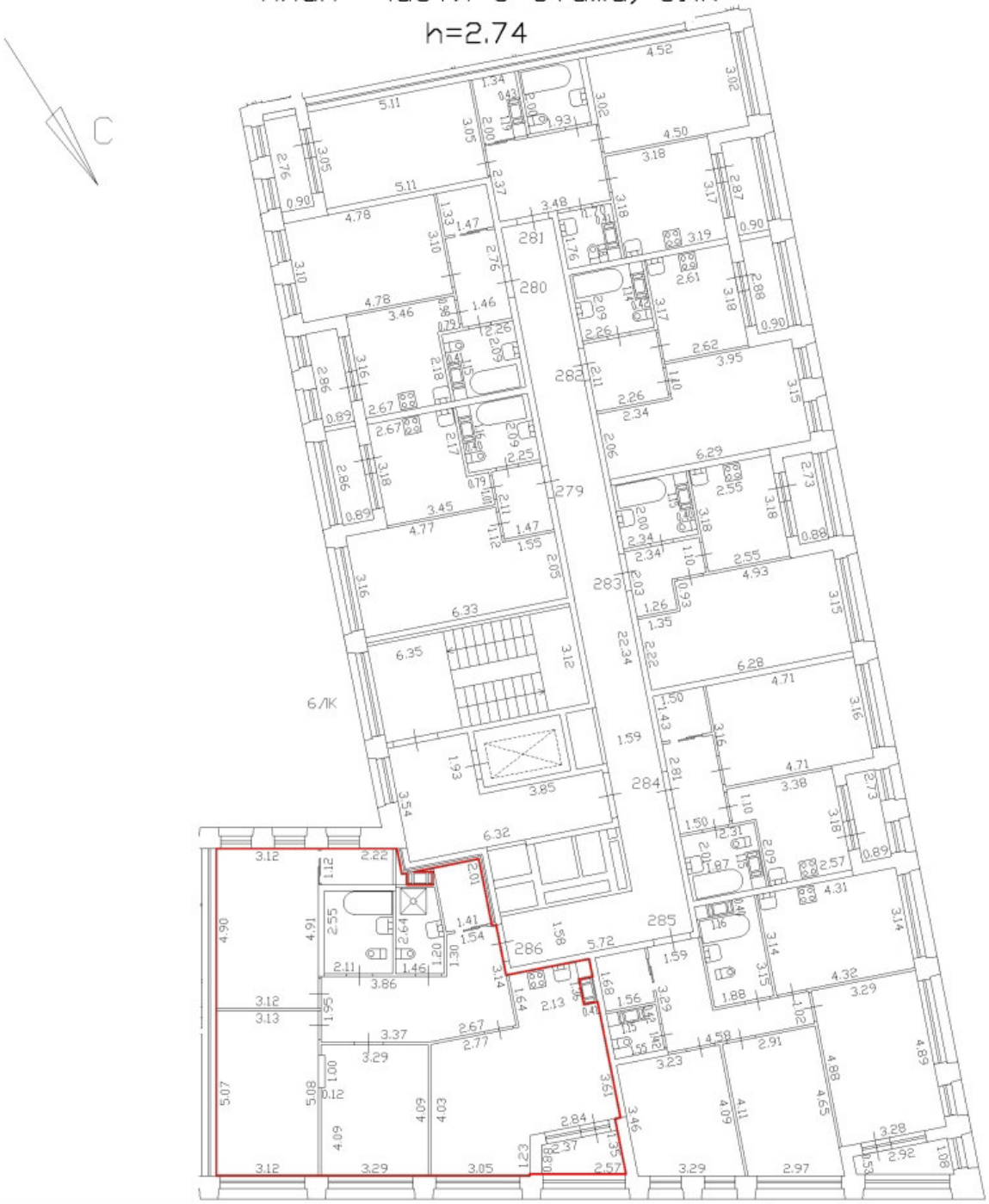

Масштаб 1:200

Специальные условные знаки:	
	часть границы вновь образованного помещения
	стена с окном и дверью
	дверь остекленная (на балкон, лоджию)
	стена с дверью
	Лестница

План этажа (части этажа)

План части 6 этажа, 6ЛК

h=2,74



Масштаб 1:200

Специальные условные знаки:

	часть границы вновь образованного помещения
	стена с окном и дверью
	дверь остекленная (на балкон, лоджию)
	стена с дверью
	Лестница

План этажа (части этажа)

План части 6 этажа, 6ЛК

h=2,74



Масштаб 1:200

Специальные условные знаки:

	часть границы вновь образованного помещения
	стена с окном и дверью
	дверь остекленная (на балкон, лоджию)
	стена с дверью
	Лестница

План этажа (части этажа)

План части 6 этажа, 6ЛК

h=2,74



Масштаб 1:200

Специальные условные знаки:

	часть границы вновь образованного помещения
	стена с окном и дверью
	дверь остекленная (на балкон, лоджию)
	стена с дверью
	Лестница

План этажа (части этажа)

План части 6 этажа, 6ЛК

h=2,74



Масштаб 1:200

Специальные условные знаки:

	часть границы вновь образованного помещения
	стена с окном и дверью
	дверь остекленная (на балкон, лоджию)
	стена с дверью
	Лестница

План этажа (части этажа)

План части 6 этажа, 6ЛК

h=2,74



Масштаб 1:200

Специальные условные знаки:

	часть границы вновь образованного помещения
	стена с окном и дверью
	дверь остекленная (на балкон, лоджию)
	стена с дверью
	Лестница

План этажа (части этажа)

План части 6 этажа, 6ЛК

h=2,74



Масштаб 1:200

Специальные условные знаки:

	часть границы вновь образованного помещения
	стена с окном и дверью
	дверь остекленная (на балкон, лоджию)
	стена с дверью
	Лестница

План этажа (части этажа)

План части 6 этажа, 6ЛК

h=2,74



Масштаб 1:200

Специальные условные знаки:

	часть границы вновь образованного помещения
	стена с окном и дверью
	дверь остекленная (на балкон, лоджию)
	стена с дверью
	Лестница

План этажа (части этажа)

План части 6 этажа, 6ЛК

h=2,74



Масштаб 1:200

Специальные условные знаки:

	часть границы вновь образованного помещения
	стена с окном и дверью
	дверь остекленная (на балкон, лоджию)
	стена с дверью
	Лестница

План этажа (части этажа)

С

План части 2 этажа, 7ЛК

h = 2.74

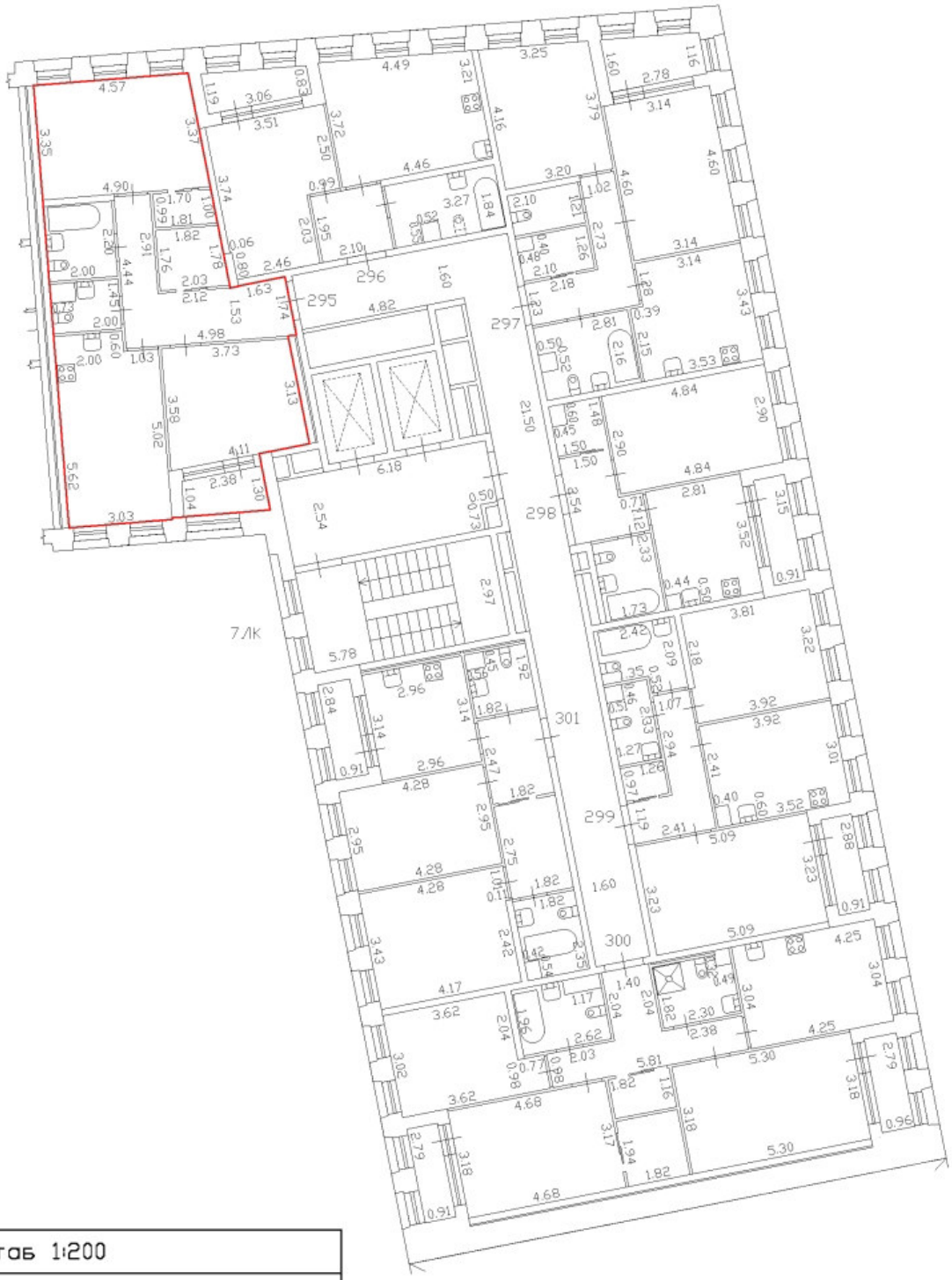

Масштаб 1:200

Специальные условные знаки:

	часть границы вновь образованного помещения
	стена с окном и дверью
	дверь остекленная (на балкон, лоджию)
	стена с дверью
	Лестница

План этажа (части этажа)

С

План части 2 этажа, 7ЛК

h = 2,74

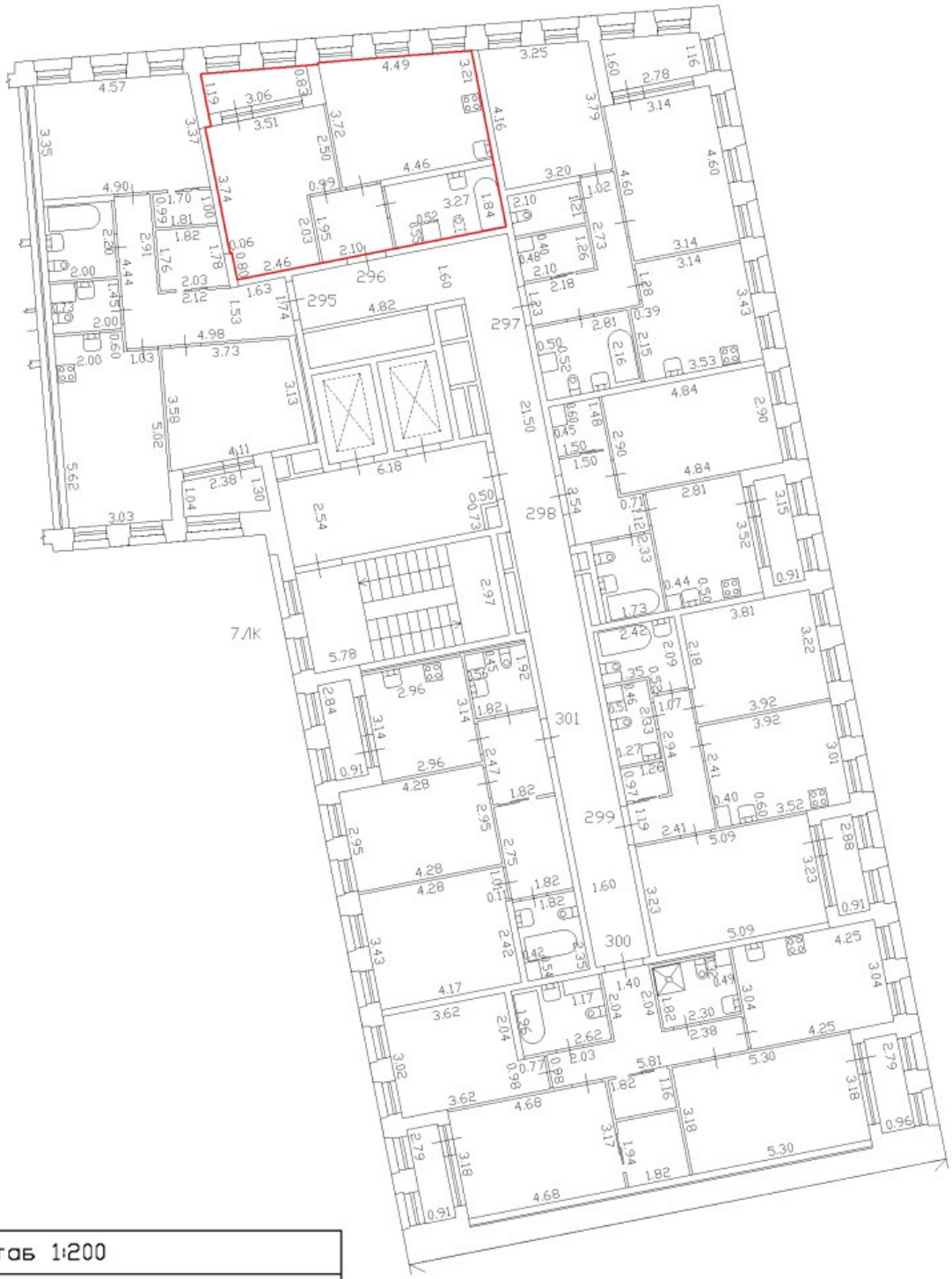

Масштаб 1:200

Специальные условные знаки:

	часть границы вновь образованного помещения
	стена с окном и дверью
	дверь остекленная (на балкон, лоджию)
	стена с дверью
	Лестница

План этажа (части этажа)

С

План части 2 этажа, 7ЛК

h = 2,74



Масштаб 1:200	
Специальные условные знаки:	
	часть границы вновь образованного помещения
	стена с окном и дверью
	дверь остекленная (на балкон, лоджию)
	стена с дверью
	Лестница

План этажа (части этажа)

С

План части 2 этажа, 7ЛК

h = 2.74

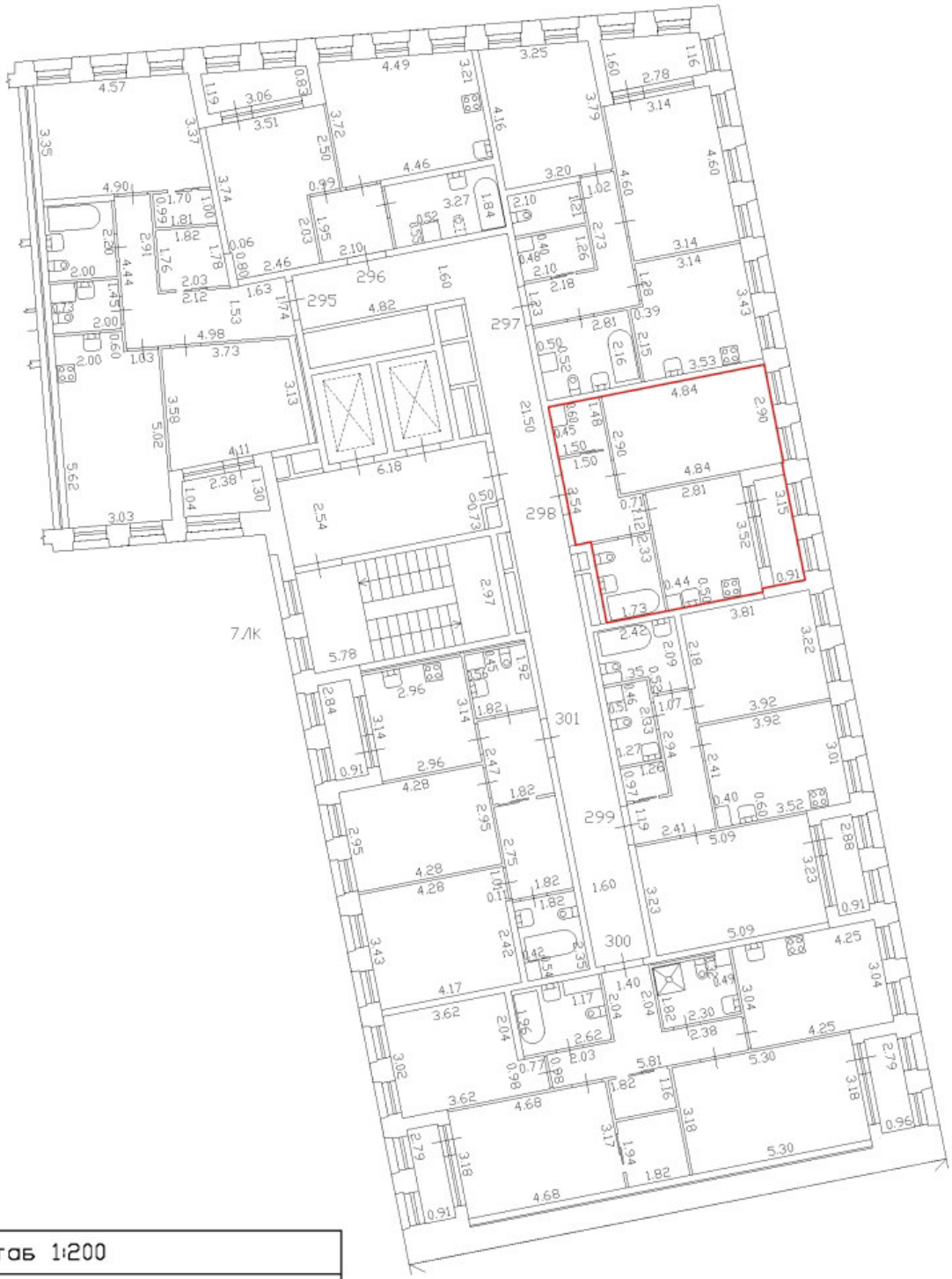

Масштаб 1:200	
Специальные условные знаки:	
	часть границы вновь образованного помещения
	стена с окном и дверью
	дверь остекленная (на балкон, лоджию)
	стена с дверью
	Лестница

План этажа (части этажа)

С

План части 2 этажа, 7ЛК

h = 2.74



Масштаб 1:200	
Специальные условные знаки:	
	часть границы вновь образованного помещения
	стена с окном и дверью
	дверь остекленная (на балкон, лоджию)
	стена с дверью
	Лестница

План этажа (части этажа)

С

План части 2 этажа, 7ЛК

h = 2.74



Масштаб 1:200

Специальные условные знаки:

	часть границы вновь образованного помещения
	стена с окном и дверью
	дверь остекленная (на балкон, лоджию)
	стена с дверью
	Лестница

План этажа (части этажа)

С

План части 2 этажа, 7ЛК

h = 2.74

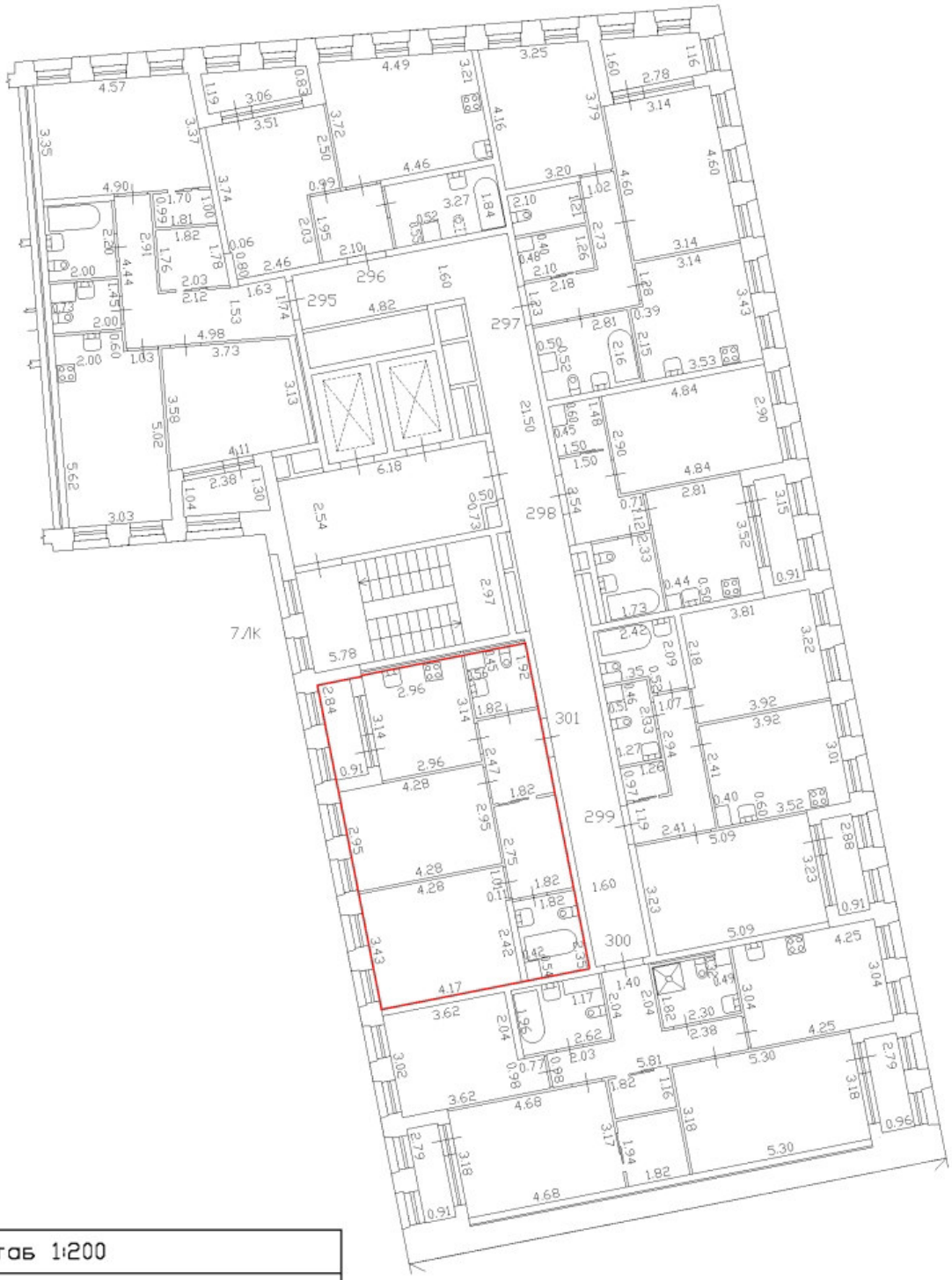

Масштаб 1:200

Специальные условные знаки:

	часть границы вновь образованного помещения
	стена с окном и дверью
	дверь остекленная (на балкон, лоджию)
	стена с дверью
	Лестница

План этажа (части этажа)

С

План части 3 этажа, 7Л/К

h = 2.74

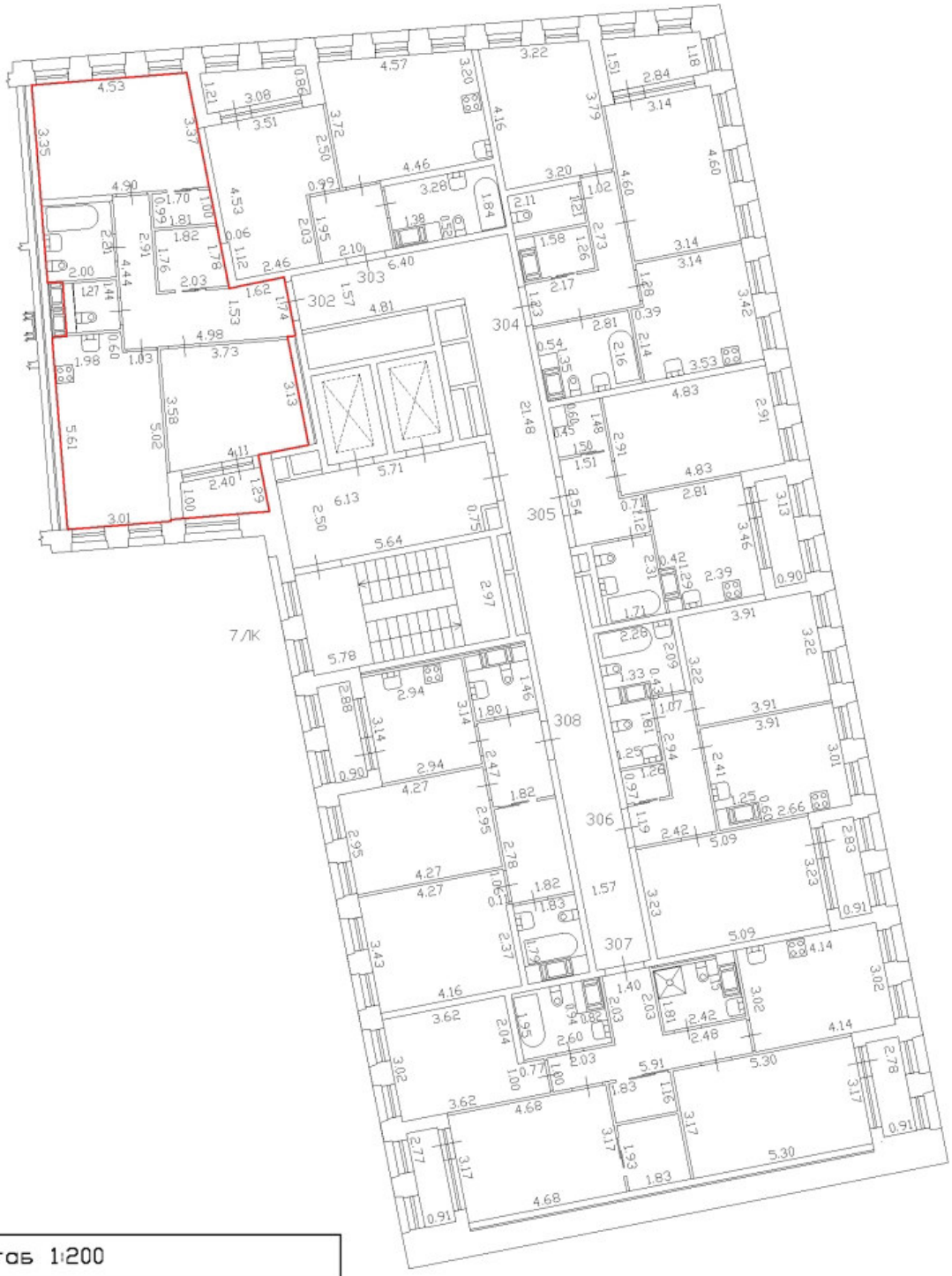

Масштаб 1:200	
Специальные условные знаки:	
	часть границы вновь образованного помещения
	стена с окном и дверью
	дверь остекленная (на балкон, лоджию)
	стена с дверью
	Лестница

План этажа (части этажа)

С

План части 3 этажа, 7ЛК

h = 2.74

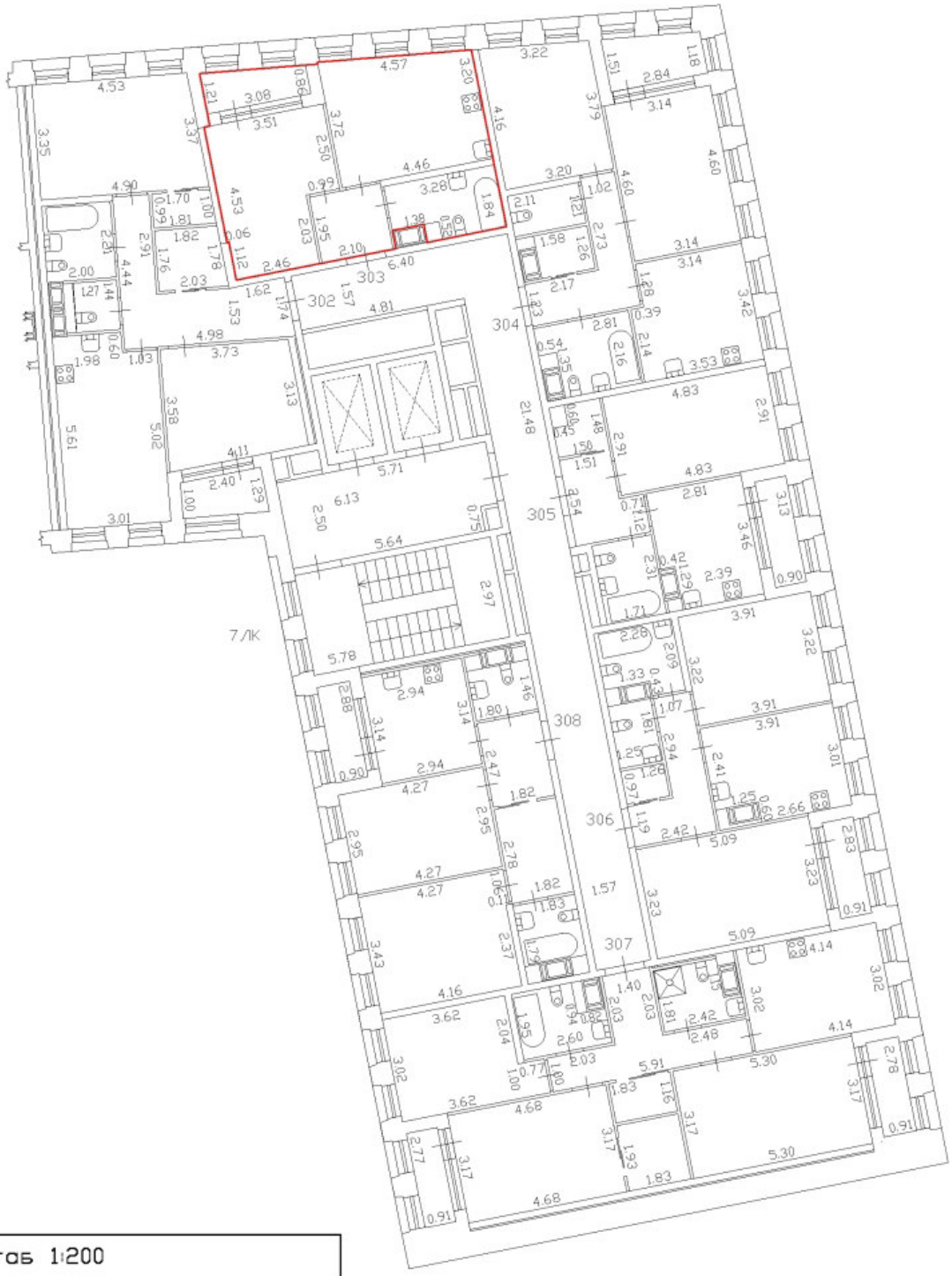

Масштаб 1:200	
Специальные условные знаки:	
	часть границы вновь образованного помещения
	стена с окном и дверью
	дверь остекленная (на балкон, лоджию)
	стена с дверью
	Лестница

План этажа (части этажа)

С

План части 3 этажа, 7ЛК

h = 2.74



Масштаб 1:200	
Специальные условные знаки:	
	часть границы вновь образованного помещения
	стена с окном и дверью
	дверь остекленная (на балкон, лоджию)
	стена с дверью
	Лестница

План этажа (части этажа)

С

План части 3 этажа, 7ЛК

h = 2.74



Масштаб 1:200	
Специальные условные знаки:	
	часть границы вновь образованного помещения
	стена с окном и дверью
	дверь остекленная (на балкон, лоджию)
	стена с дверью
	Лестница

План этажа (части этажа)

С

План части 3 этажа, 7ЛК

h = 2.74



Масштаб 1:200	
Специальные условные знаки:	
	часть границы вновь образованного помещения
	стена с окном и дверью
	дверь остекленная (на балкон, лоджию)
	стена с дверью
	Лестница

План этажа (части этажа)

С

План части 3 этажа, 7ЛК

h = 2.74



Масштаб 1:200	
Специальные условные знаки:	
	часть границы вновь образованного помещения
	стена с окном и дверью
	дверь остекленная (на балкон, лоджию)
	стена с дверью
	Лестница

План этажа (части этажа)

План части 3 этажа, 7ЛК

С

h = 2.74



Масштаб 1:200	
Специальные условные знаки:	
	часть границы вновь образованного помещения
	стена с окном и дверью
	дверь остекленная (на балкон, лоджию)
	стена с дверью
	Лестница

План этажа (части этажа)

С

План части 4 этажа, 7ЛК

h = 2.74

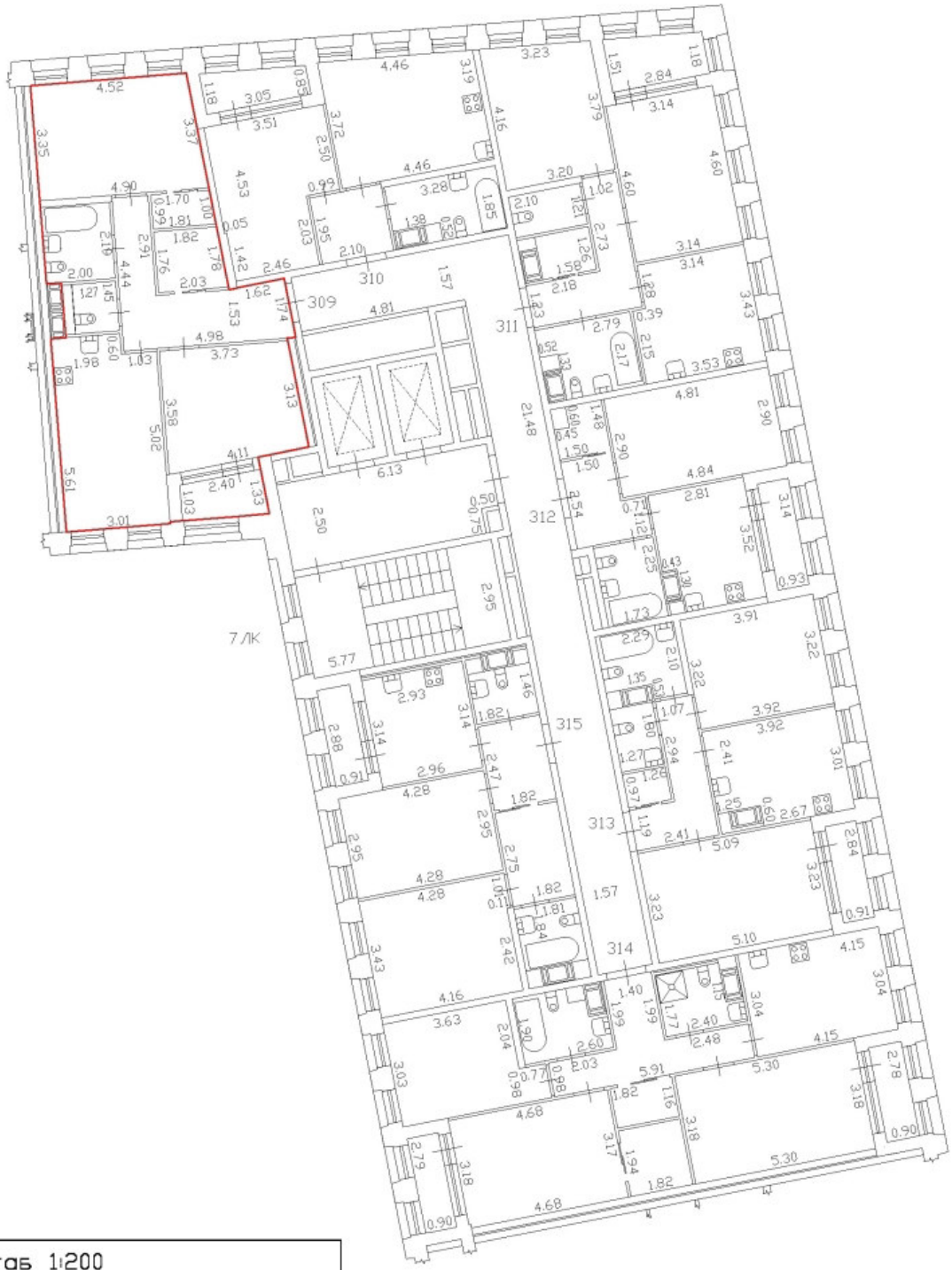

Масштаб 1:200	
Специальные условные знаки:	
	часть границы вновь образованного помещения
	стена с окном и дверью
	дверь остекленная (на балкон, лоджию)
	стена с дверью
	Лестница

План этажа (части этажа)

С

План части 4 этажа, 7ЛК

h = 2.74

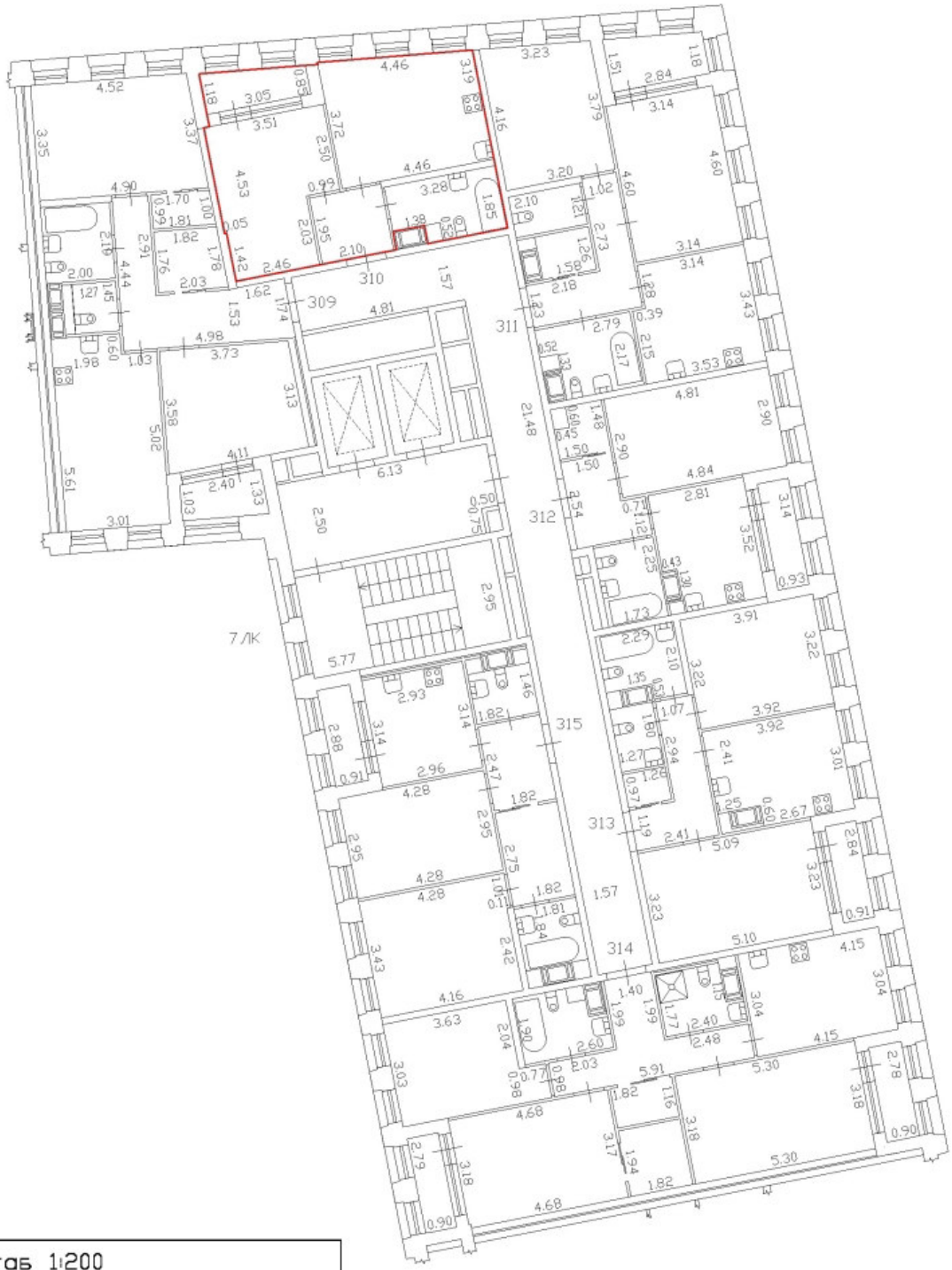

Масштаб 1:200	
Специальные условные знаки:	
	часть границы вновь образованного помещения
	стена с окном и дверью
	дверь остекленная (на балкон, лоджию)
	стена с дверью
	Лестница

План этажа (части этажа)

С

План части 4 этажа, 7ЛК

h = 2.74



Масштаб 1:200	
Специальные условные знаки:	
	часть границы вновь образованного помещения
	стена с окном и дверью
	дверь остекленная (на балкон, лоджию)
	стена с дверью
	Лестница

План этажа (части этажа)

С

План части 4 этажа, 7ЛК

h = 2.74



Масштаб 1:200	
Специальные условные знаки:	
	часть границы вновь образованного помещения
	стена с окном и дверью
	дверь остекленная (на балкон, лоджию)
	стена с дверью
	Лестница

План этажа (части этажа)

С

План части 4 этажа, 7ЛК

h = 2.74



Масштаб 1:200

Специальные условные знаки:

	часть границы вновь образованного помещения
	стена с окном и дверью
	дверь остекленная (на балкон, лоджию)
	стена с дверью
	Лестница

План этажа (части этажа)

С

План части 4 этажа, 7ЛК

h = 2.74



Масштаб 1:200

Специальные условные знаки:

	часть границы вновь образованного помещения
	стена с окном и дверью
	дверь остекленная (на балкон, лоджию)
	стена с дверью
	Лестница

План этажа (части этажа)

С

План части 4 этажа, 7ЛК

h = 2.74

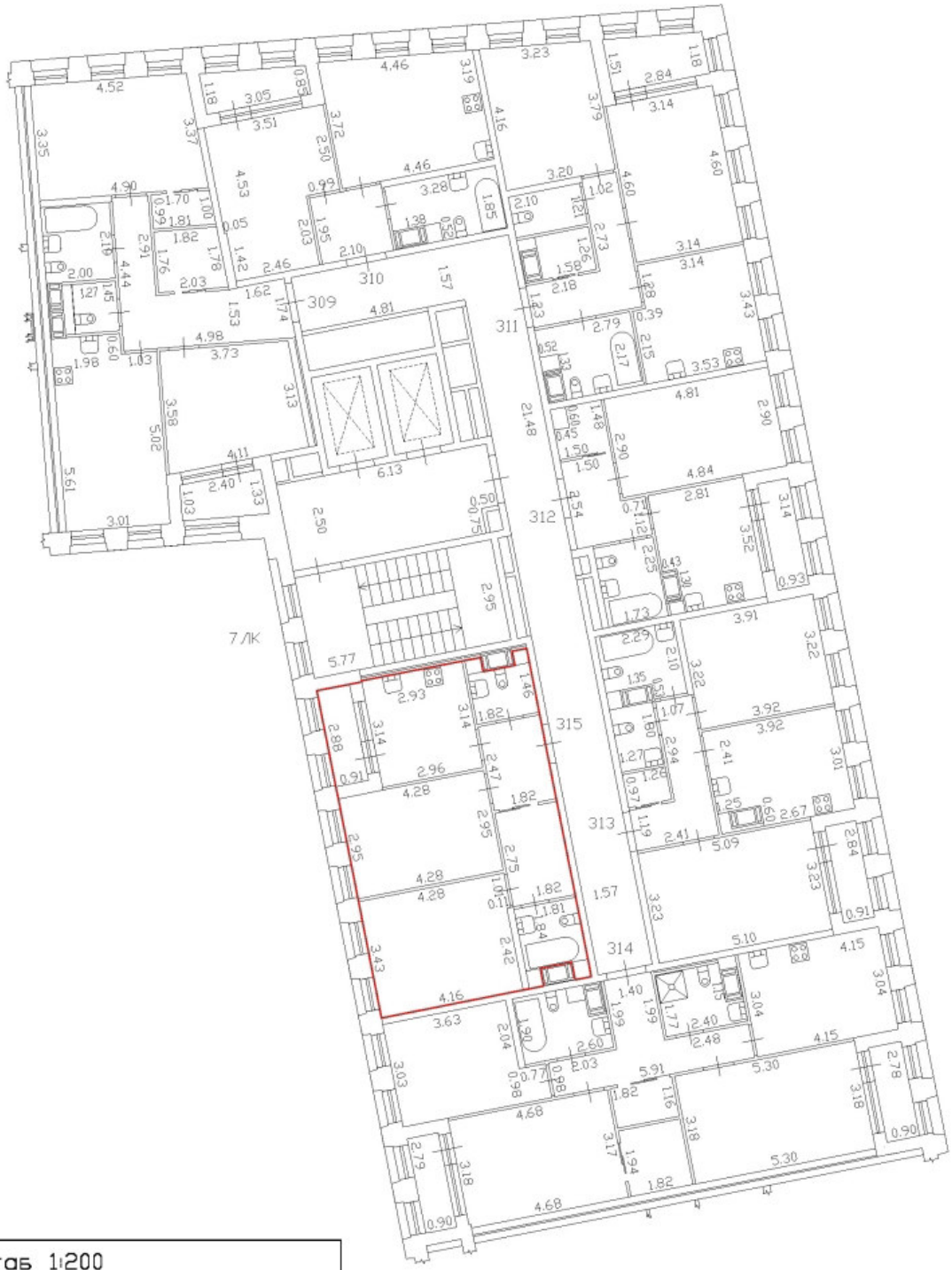

Масштаб 1:200	
Специальные условные знаки:	
	часть границы вновь образованного помещения
	стена с окном и дверью
	дверь остекленная (на балкон, лоджию)
	стена с дверью
	Лестница

План этажа (части этажа)

С

План части 5 этажа, 7ЛК

h = 2.74

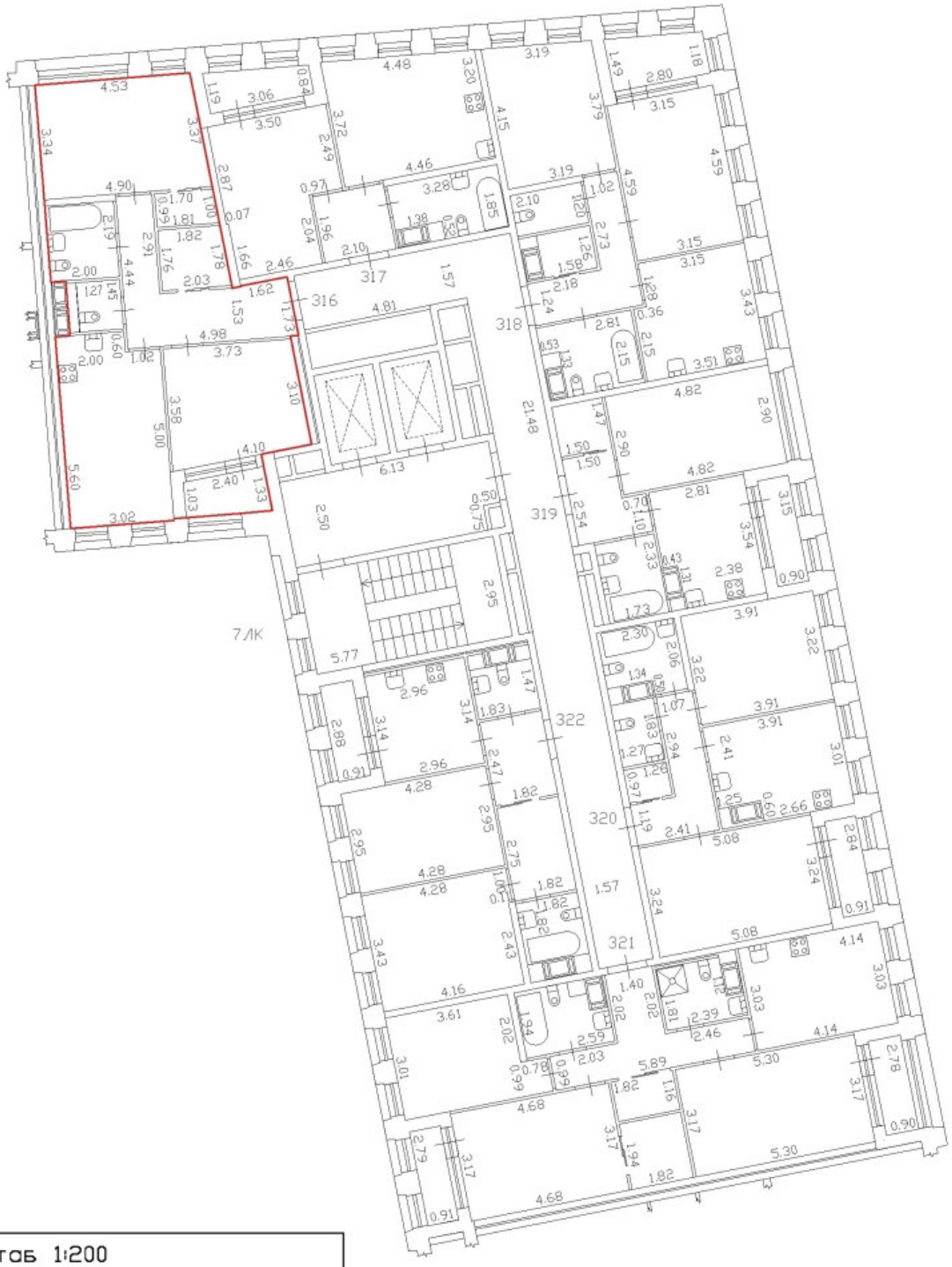

Масштаб 1:200	
Специальные условные знаки:	
	часть границы вновь образованного помещения
	стена с окном и дверью
	дверь остекленная (на балкон, лоджию)
	стена с дверью
	Лестница

План этажа (части этажа)

С

План части 5 этажа, 7ЛК

h = 2.74

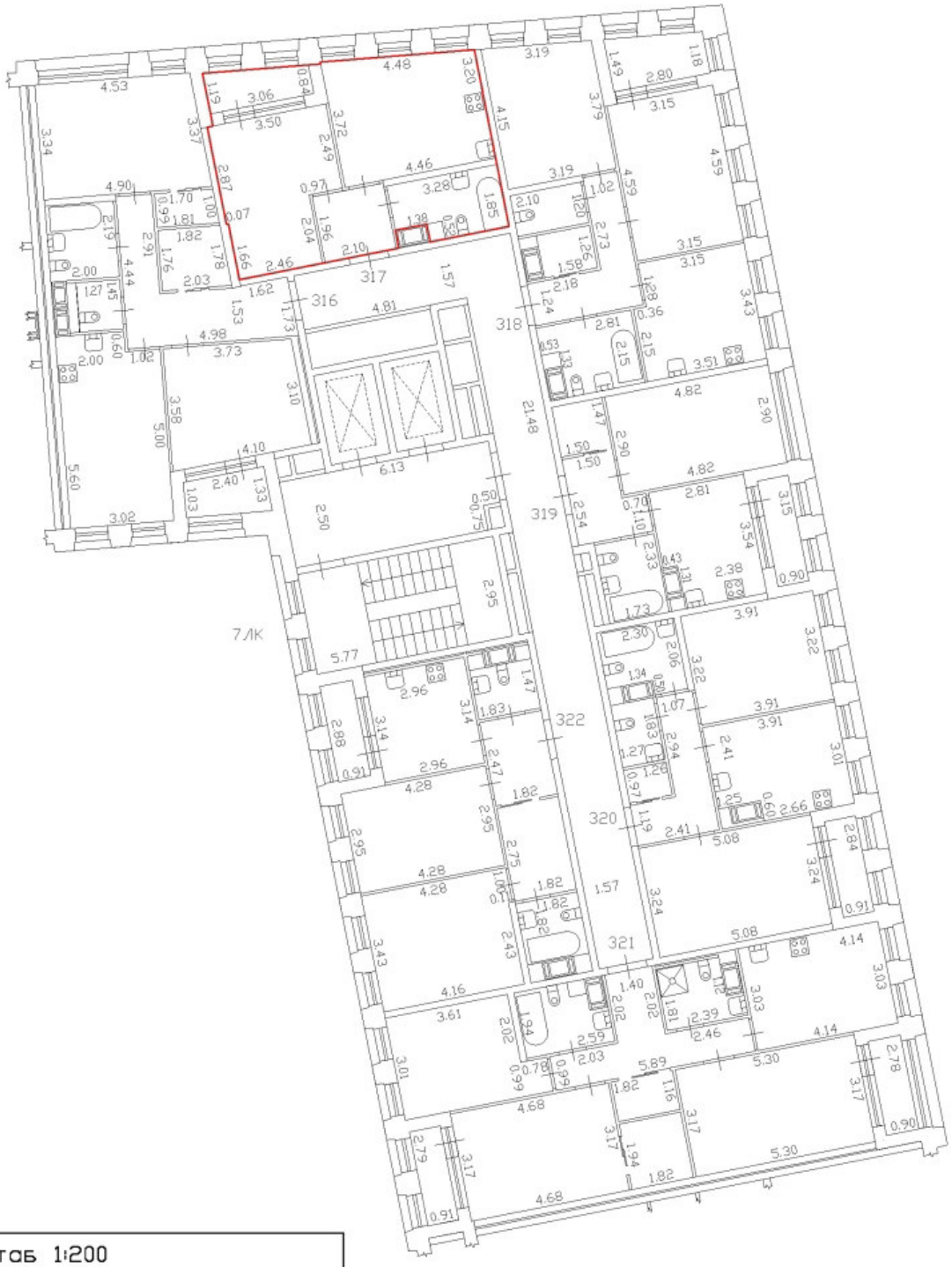

Масштаб 1:200	
Специальные условные знаки:	
	часть границы вновь образованного помещения
	стена с окном и дверью
	дверь остекленная (на балкон, лоджию)
	стена с дверью
	Лестница

План этажа (части этажа)

С

План части 5 этажа, 7ЛК

h = 2.74



Масштаб 1:200	
Специальные условные знаки:	
	часть границы вновь образованного помещения
	стена с окном и дверью
	дверь остекленная (на балкон, лоджию)
	стена с дверью
	Лестница

С

План части 5 этажа, 7ЛК

h = 2.74



Масштаб 1:200	
Специальные условные знаки:	
	часть границы вновь образованного помещения
	стена с окном и дверью
	дверь остекленная (на балкон, лоджию)
	стена с дверью
	Лестница

План этажа (части этажа)

С

План части 5 этажа, 7ЛК

h = 2.74



Масштаб 1:200	
Специальные условные знаки:	
	часть границы вновь образованного помещения
	стена с окном и дверью
	дверь остекленная (на балкон, лоджию)
	стена с дверью
	Лестница

План этажа (части этажа)

С

План части 5 этажа, 7ЛК

h = 2.74



Масштаб 1:200	
Специальные условные знаки:	
	часть границы вновь образованного помещения
	стена с окном и дверью
	дверь остекленная (на балкон, лоджию)
	стена с дверью
	Лестница

План этажа (части этажа)

С

План части 5 этажа, 7ЛК

h = 2.74

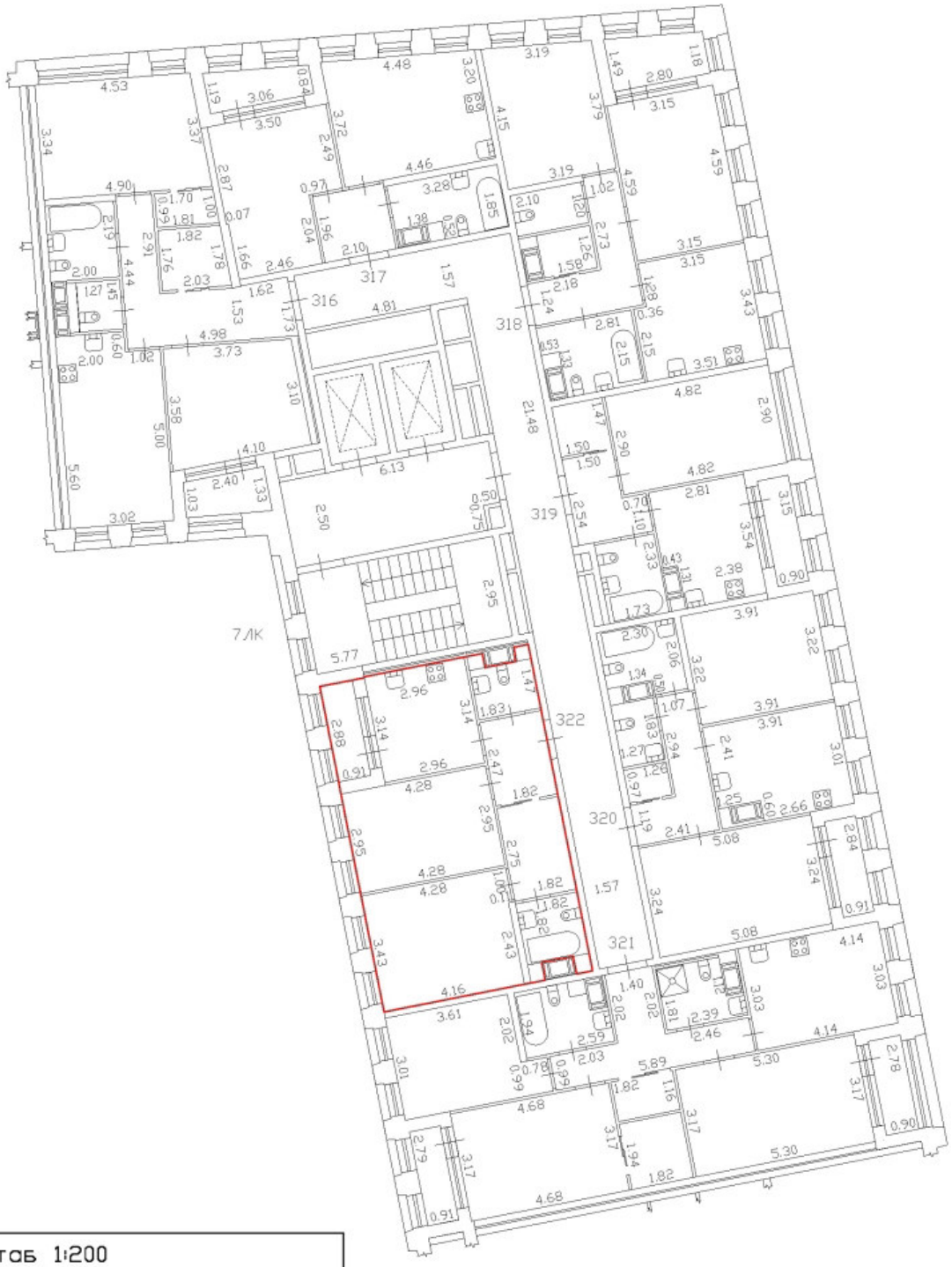

Масштаб 1:200	
Специальные условные знаки:	
	часть границы вновь образованного помещения
	стена с окном и дверью
	дверь остекленная (на балкон, лоджию)
	стена с дверью
	Лестница

План этажа (части этажа)

План части 6 этажа, 7ЛК

h = 2.75

С

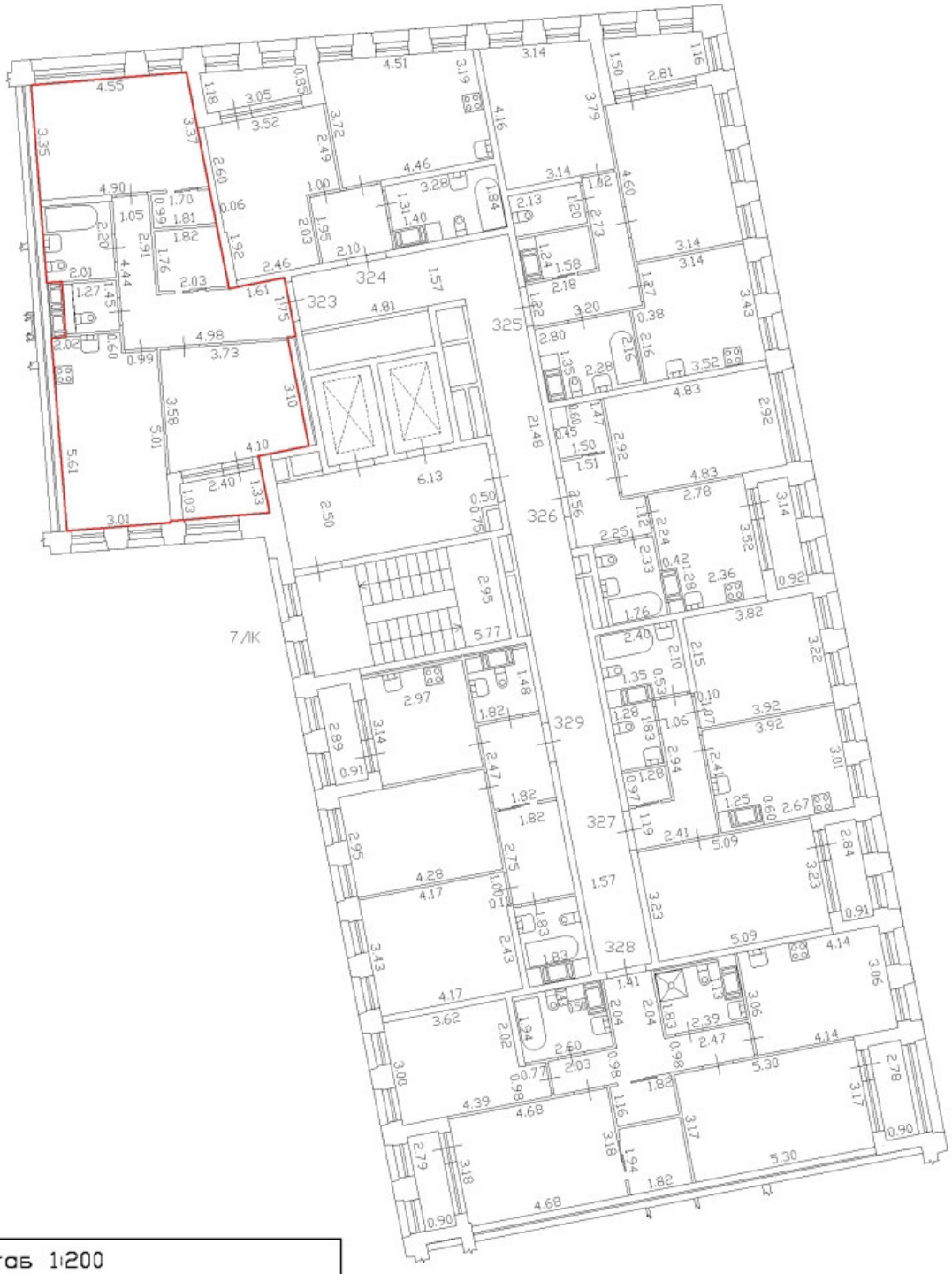

Масштаб 1:200	
Специальные условные знаки:	
	часть границы вновь образованного помещения
	стена с окном и дверью
	дверь остекленная (на балкон, лоджию)
	стена с дверью
	Лестница

План этажа (части этажа)

План части 6 этажа, 7ЛК

h = 2.75

С



Масштаб 1:200	
Специальные условные знаки:	
	часть границы вновь образованного помещения
	стена с окном и дверью
	дверь остекленная (на балкон, лоджию)
	стена с дверью
	Лестница

План этажа (части этажа)

С

План части 6 этажа, 7ЛК

h = 2,75



Масштаб 1:200	
Специальные условные знаки:	
	часть границы вновь образованного помещения
	стена с окном и дверью
	дверь остекленная (на балкон, лоджию)
	стена с дверью
	Лестница

План этажа (части этажа)

План части 6 этажа, 7ЛК

h = 2.75

С



Масштаб 1:200	
Специальные условные знаки:	
	часть границы вновь образованного помещения
	стена с окном и дверью
	дверь остекленная (на балкон, лоджию)
	стена с дверью
	Лестница

План этажа (части этажа)

С

План части 6 этажа, 7ЛК

h = 2,75



Масштаб 1:200	
Специальные условные знаки:	
	часть границы вновь образованного помещения
	стена с окном и дверью
	дверь остекленная (на балкон, лоджию)
	стена с дверью
	Лестница

План этажа (части этажа)

С

План части 6 этажа, 7ЛК

h = 2,75



Масштаб 1:200	
Специальные условные знаки:	
	часть границы вновь образованного помещения
	стена с окном и дверью
	дверь остекленная (на балкон, лоджию)
	стена с дверью
	Лестница

План этажа (части этажа)

С

План части 6 этажа, 7ЛК

h = 2.75



Масштаб 1:200

Специальные условные знаки:

	часть границы вновь образованного помещения
	стена с окном и дверью
	дверь остекленная (на балкон, лоджию)
	стена с дверью
	Лестница

План этажа (части этажа)

План части 7 этажа, 7ЛК

h = 2.75

С

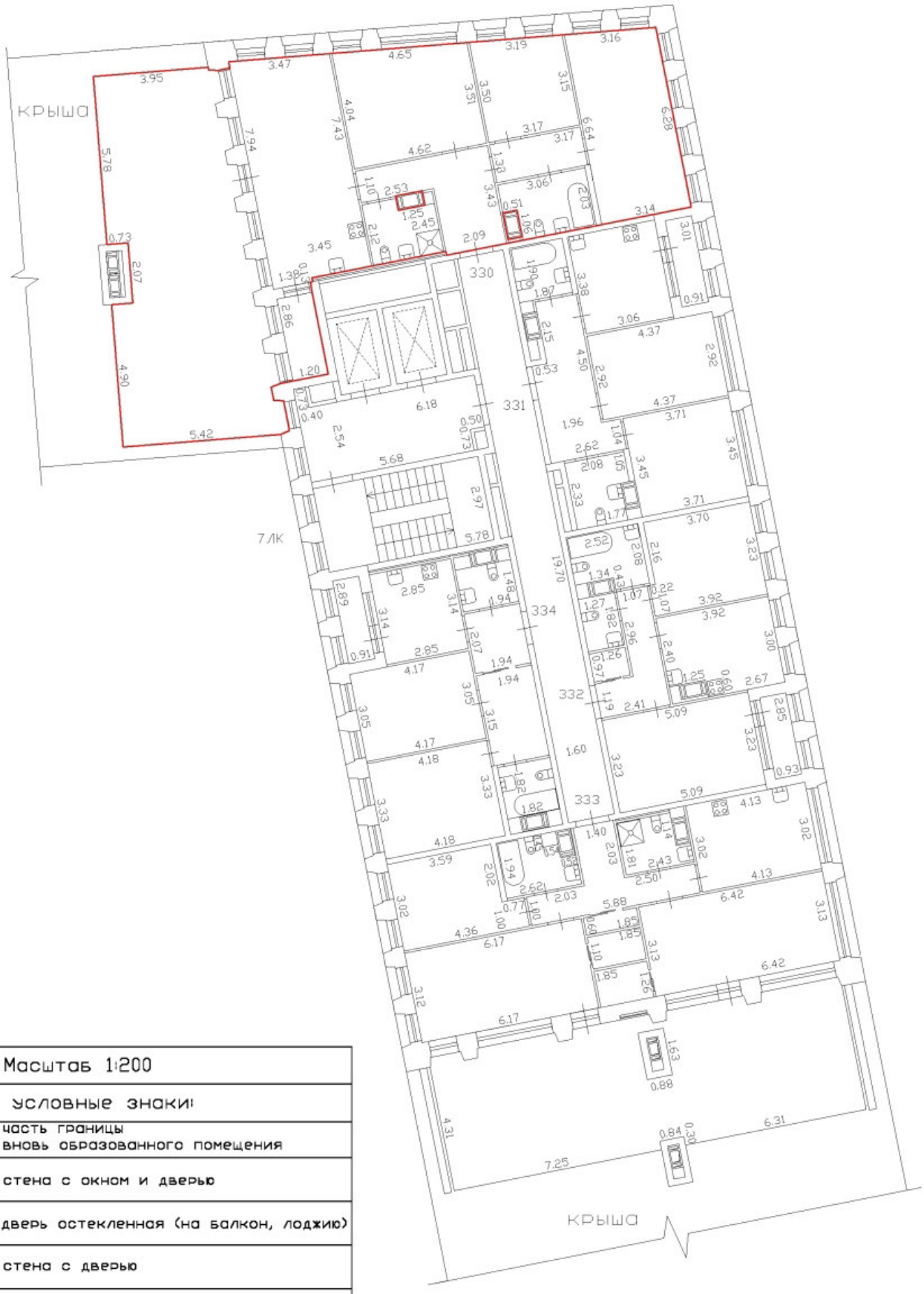

Масштаб 1:200

Специальные условные знаки:

	часть границы вновь образованного помещения
	стена с окном и дверью
	дверь остекленная (на балкон, лоджию)
	стена с дверью
	Лестница

План этажа (части этажа)

План части 7 этажа, 7ЛК

h = 2.75

С



Масштаб 1:200

Специальные условные знаки:

	часть границы вновь образованного помещения
	стена с окном и дверью
	дверь остекленная (на балкон, лоджию)
	стена с дверью
	Лестница

План этажа (части этажа)

План части 7 этажа, 7ЛК

h = 2.75

С



Масштаб 1:200	
Специальные условные знаки:	
	часть границы вновь образованного помещения
	стена с окном и дверью
	дверь остекленная (на балкон, лоджию)
	стена с дверью
	Лестница

План этажа (части этажа)

План части 7 этажа, 7ЛК

h = 2.75

С



Масштаб 1:200

Специальные условные знаки:

	часть границы вновь образованного помещения
	стена с окном и дверью
	дверь остекленная (на балкон, лоджию)
	стена с дверью
	Лестница

План этажа (части этажа)

План части 7 этажа, 7ЛК

h = 2.75

С



Масштаб 1:200

Специальные условные знаки:

	часть границы вновь образованного помещения
	стена с окном и дверью
	дверь остекленная (на балкон, лоджию)
	стена с дверью
	Лестница

План этажа (части этажа)

С

План части 8 этажа, 7Л/К

h = 2.75



Масштаб 1:200

Специальные условные знаки:

	часть границы вновь образованного помещения
	стена с окном и дверью
	дверь остекленная (на балкон, лоджию)
	стена с дверью
	Лестница

План этажа (части этажа)

С

План части 8 этажа, 7ЛК

h = 2,75

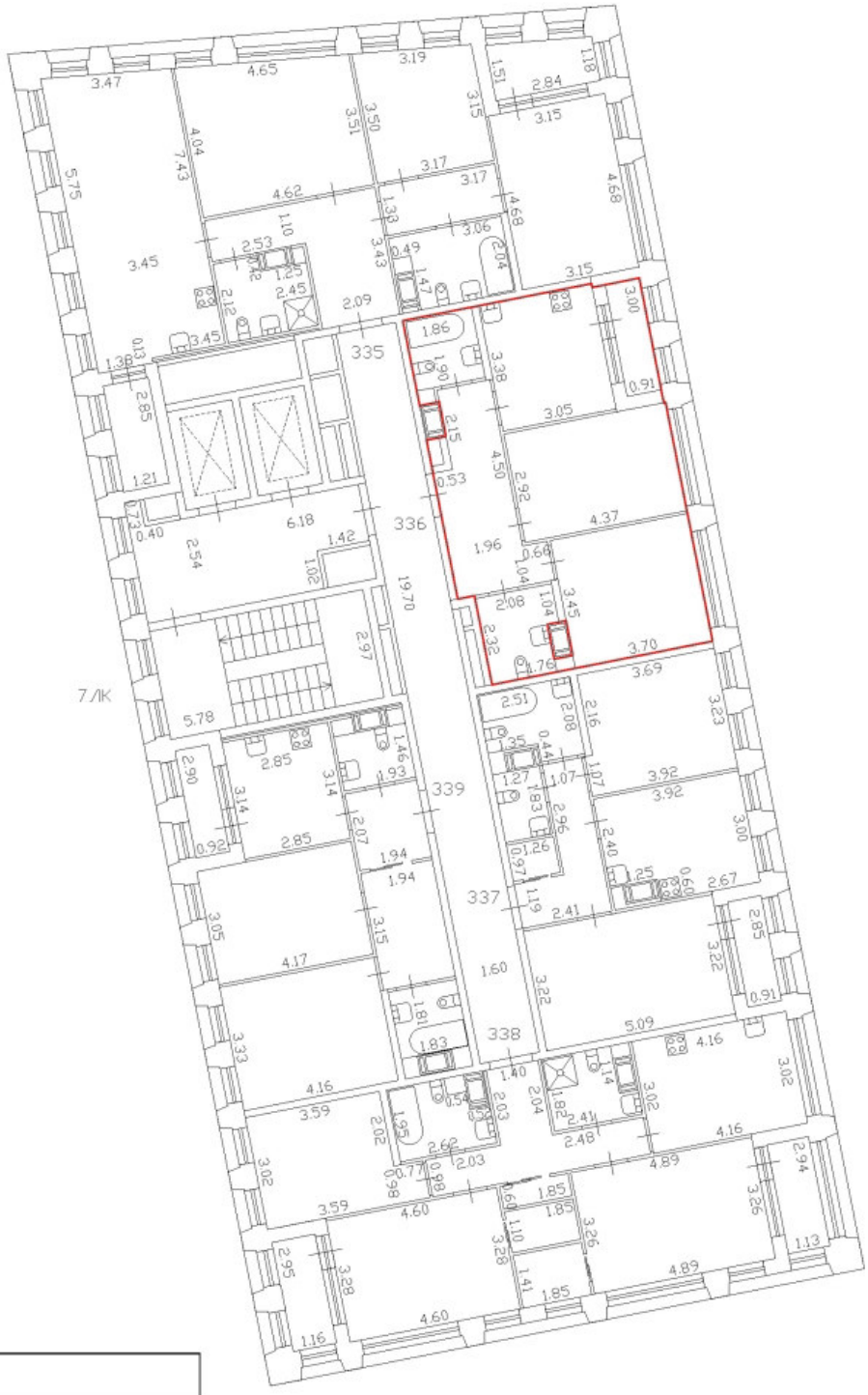

Масштаб 1:200

Специальные условные знаки:

	часть границы вновь образованного помещения
	стена с окном и дверью
	дверь остекленная (на балкон, лоджию)
	стена с дверью
	Лестница

План этажа (части этажа)

С

План части 8 этажа, 7ЛК

h = 2.75

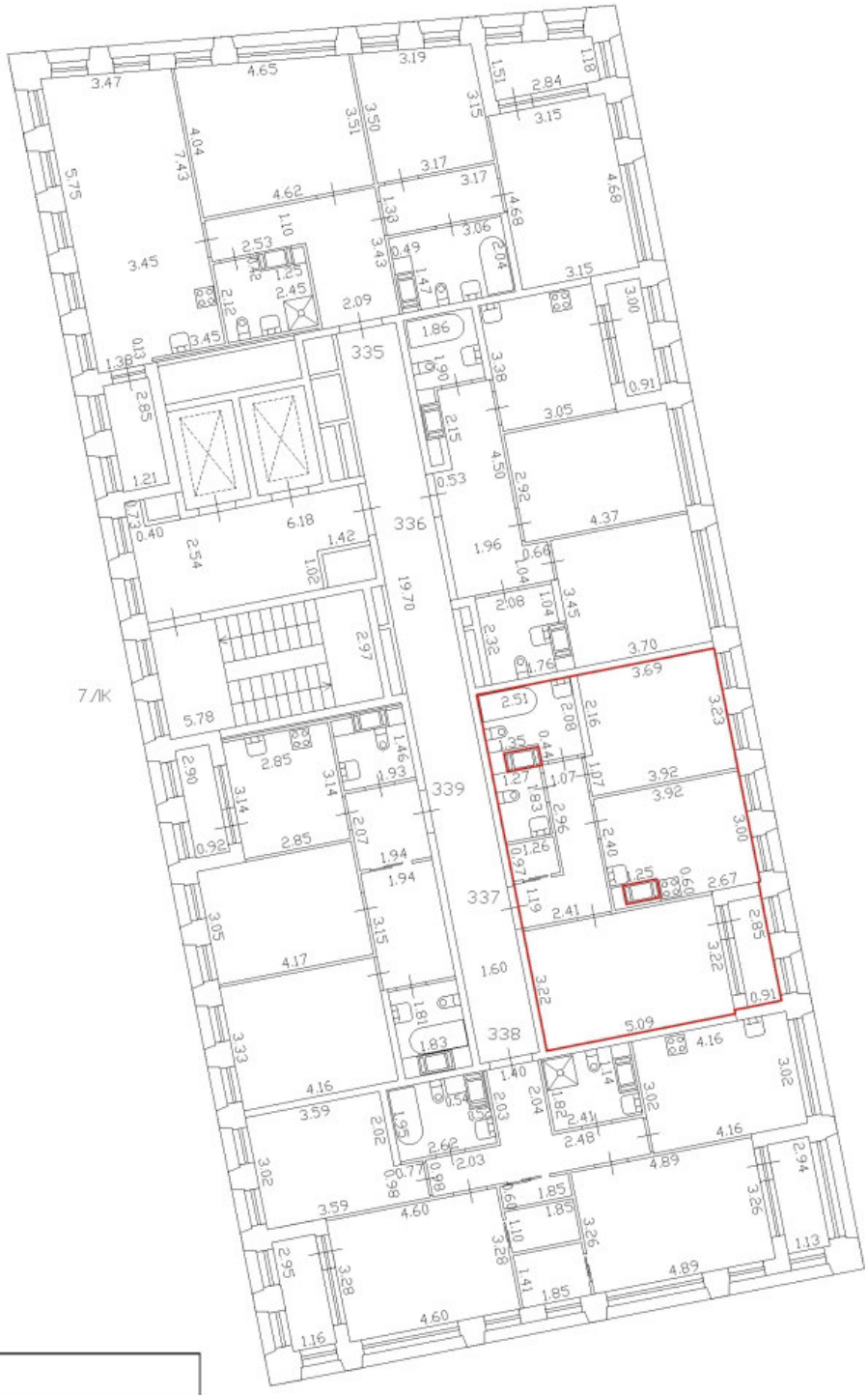

Масштаб 1:200

Специальные условные знаки:

	часть границы вновь образованного помещения
	стена с окном и дверью
	дверь остекленная (на балкон, лоджию)
	стена с дверью
	Лестница

План этажа (части этажа)

С

План части 8 этажа, 7Л/К

h = 2.75

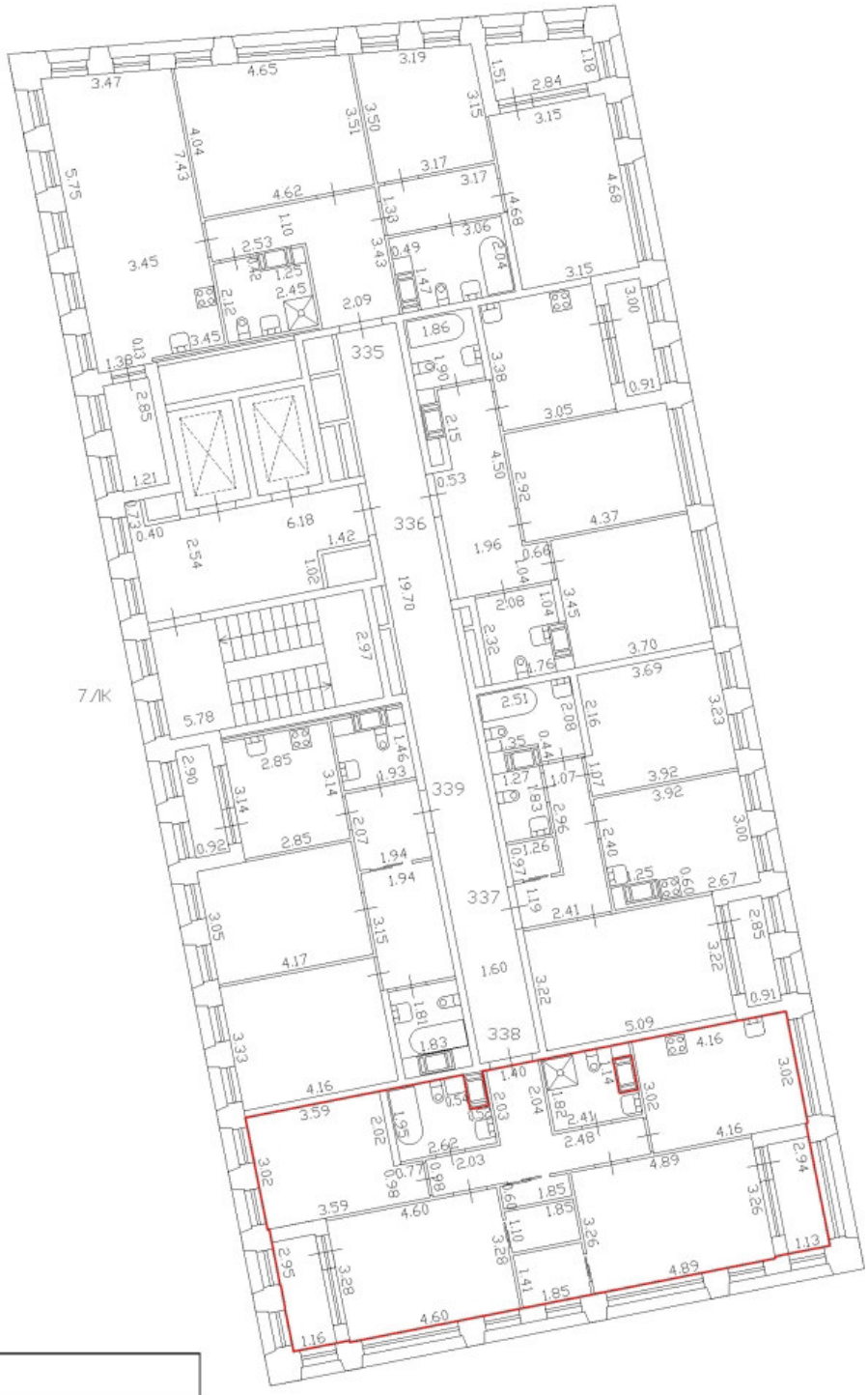

Масштаб 1:200

Специальные условные знаки:

	часть границы вновь образованного помещения
	стена с окном и дверью
	дверь остекленная (на балкон, лоджию)
	стена с дверью
	Лестница

План этажа (части этажа)

С

План части 8 этажа, 7ЛК

h = 2.75

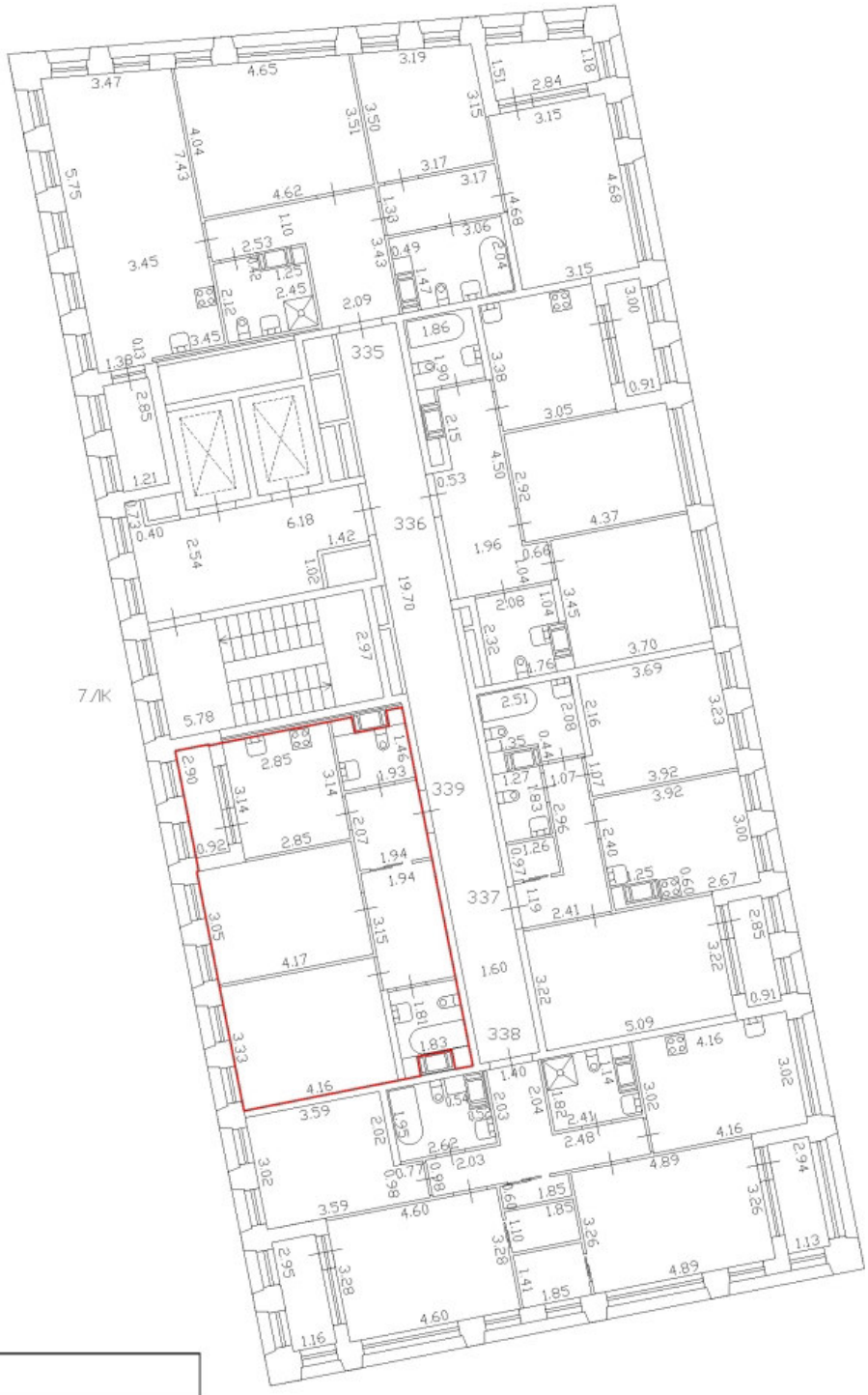

Масштаб 1:200

Специальные условные знаки:

	часть границы вновь образованного помещения
	стена с окном и дверью
	дверь остекленная (на балкон, лоджию)
	стена с дверью
	Лестница

План этажа (части этажа)

С

План части 9 этажа, 7ЛК

h = 2,75



Масштаб 1:200	
Специальные условные знаки:	
	часть границы вновь образованного помещения
	стена с окном и дверью
	дверь остекленная (на балкон, лоджию)
	стена с дверью
	Лестница

План этажа (части этажа)

С

План части 9 этажа, 7ЛК

h = 2,75

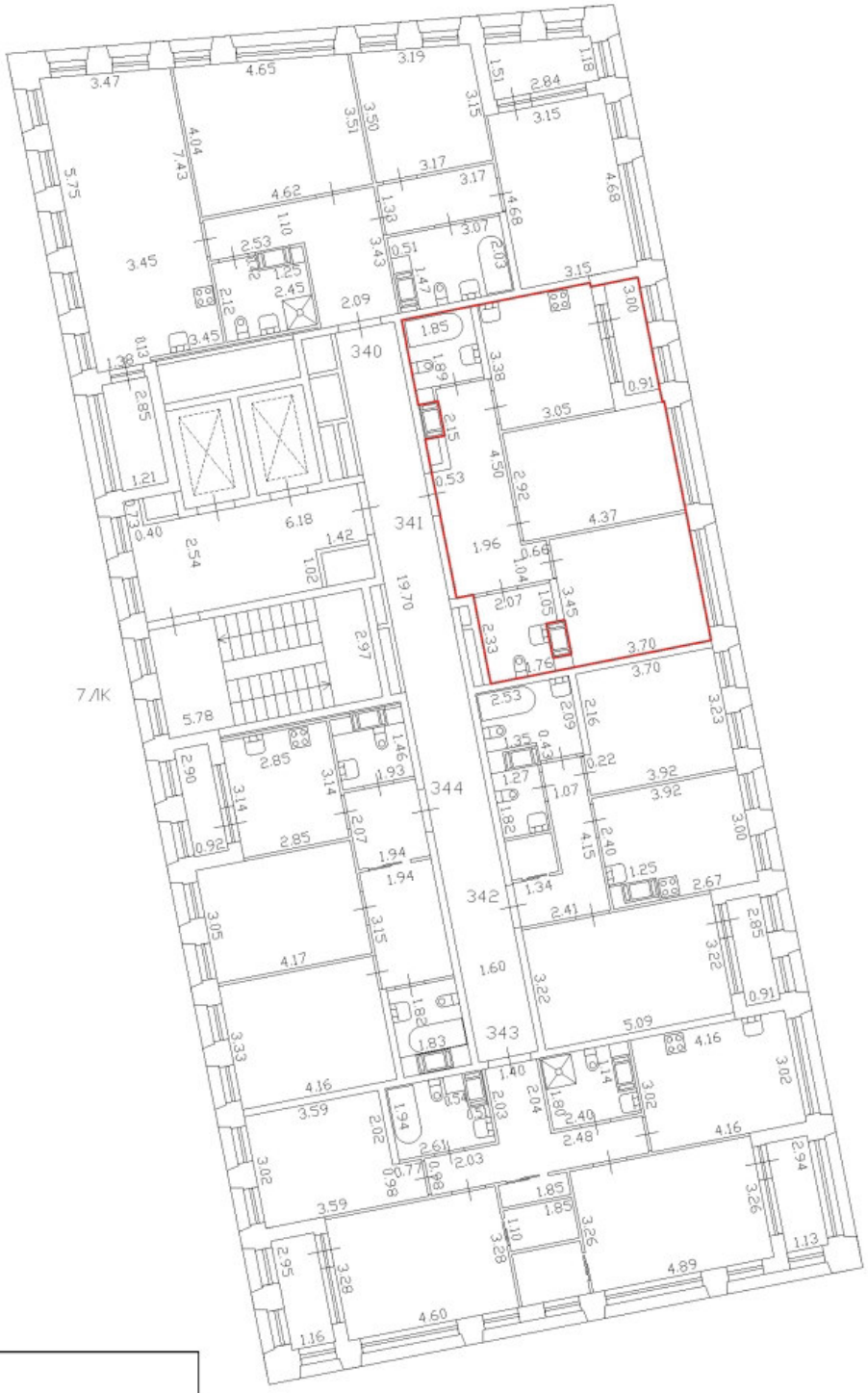

Масштаб 1:200	
Специальные условные знаки:	
	часть границы вновь образованного помещения
	стена с окном и дверью
	дверь остекленная (на балкон, лоджию)
	стена с дверью
	Лестница

План этажа (части этажа)

С

План части 9 этажа, 7Л/К

h = 2.75

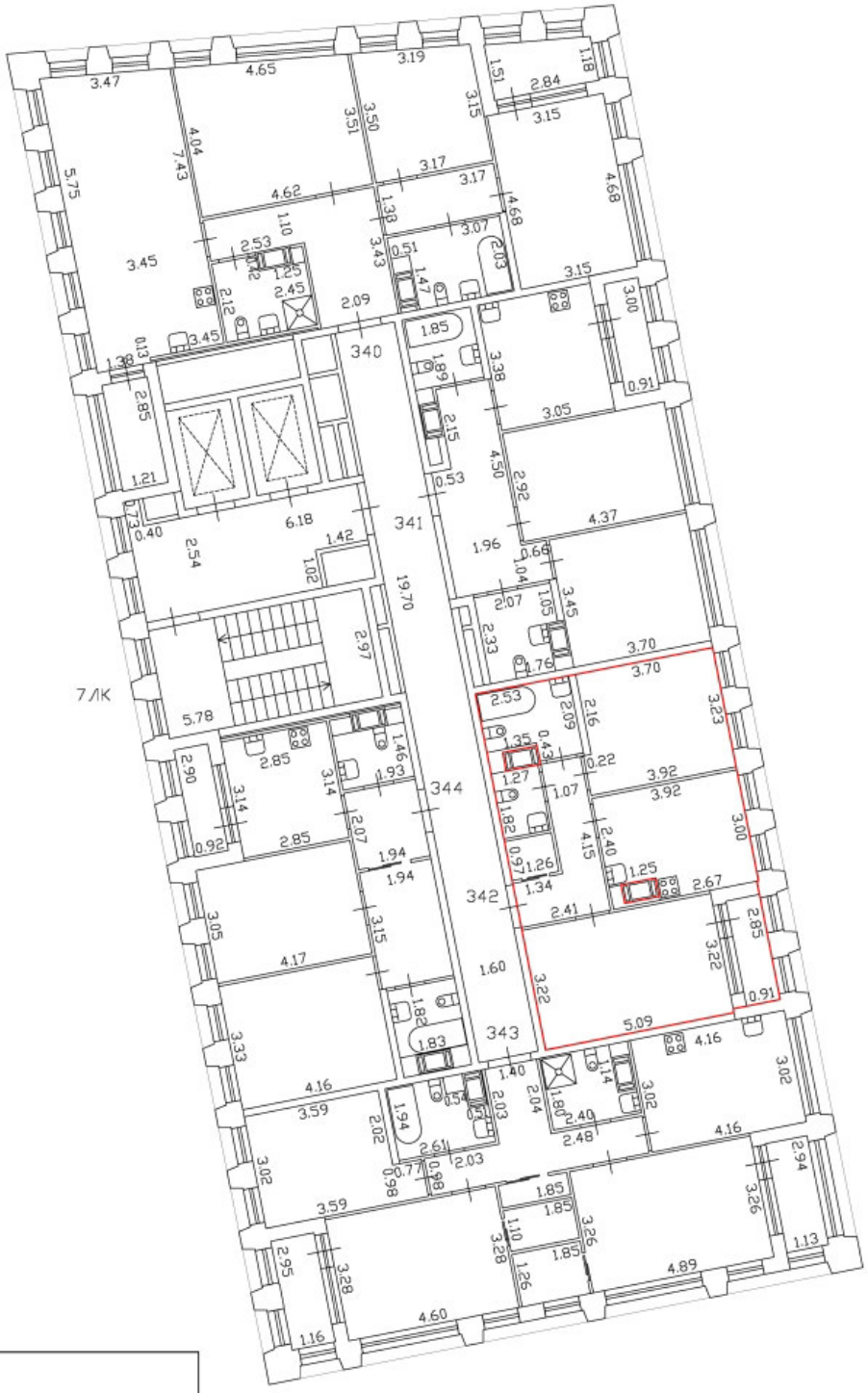

Масштаб 1:200

Специальные условные знаки:

	часть границы вновь образованного помещения
	стена с окном и дверью
	дверь остекленная (на балкон, лоджию)
	стена с дверью
	Лестница

План этажа (части этажа)

С

План части 9 этажа, 7Л/К

h = 2.75

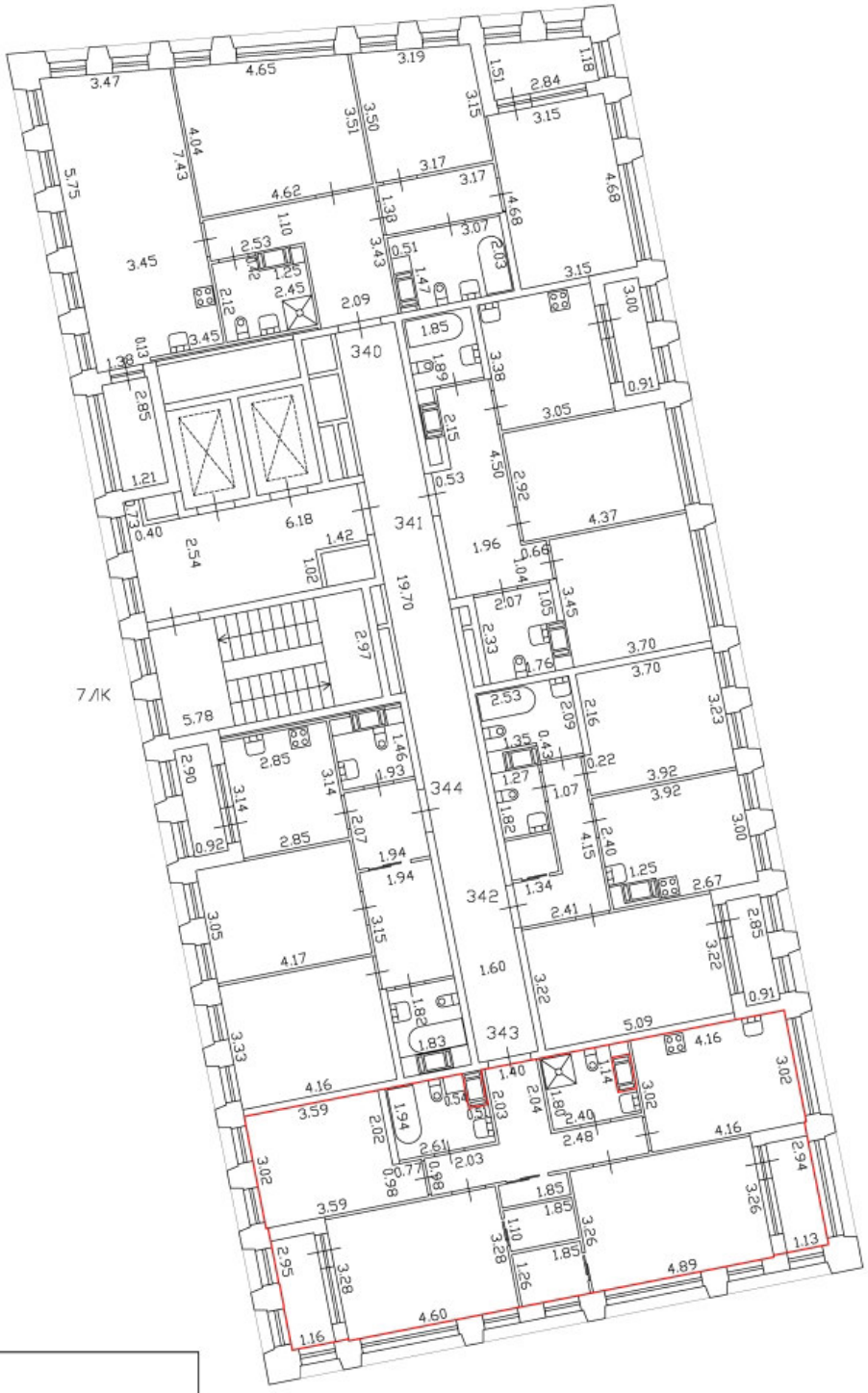

Масштаб 1:200

Специальные условные знаки:

	часть границы вновь образованного помещения
	стена с окном и дверью
	дверь остекленная (на балкон, лоджию)
	стена с дверью
	Лестница

План этажа (части этажа)

С

План части 9 этажа, 7ЛК

h = 2,75

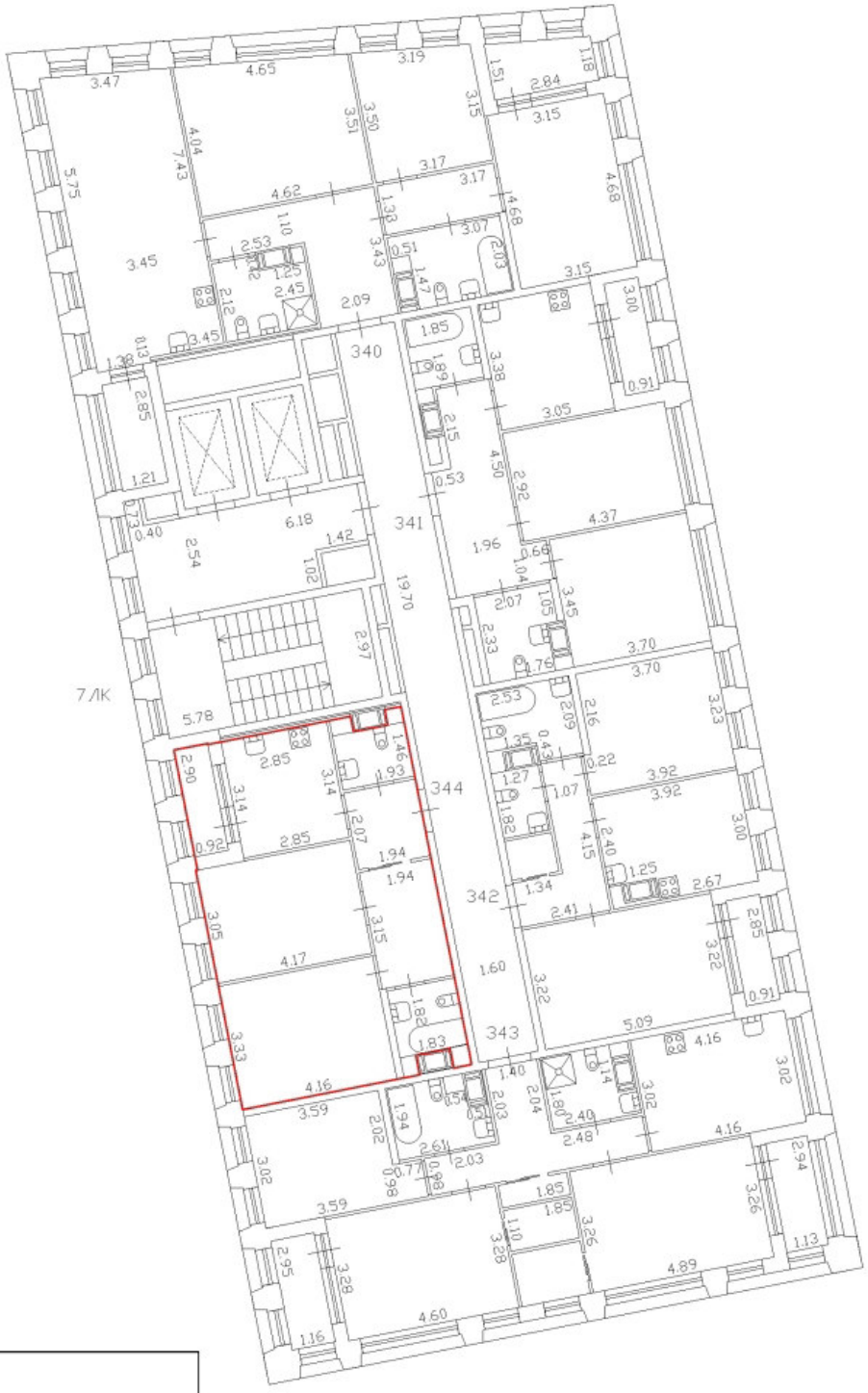

Масштаб 1:200	
Специальные условные знаки:	
	часть границы вновь образованного помещения
	стена с окном и дверью
	дверь остекленная (на балкон, лоджию)
	стена с дверью
	Лестница

План этажа (части этажа)

С

План части 10 этажа, 7ЛК

h = 2.75



Масштаб 1:200	
Специальные условные знаки:	
	часть границы вновь образованного помещения
	стена с окном и дверью
	дверь остекленная (на балкон, лоджию)
	стена с дверью
	Лестница

План этажа (части этажа)

С

План части 10 этажа, 7ЛК

h = 2.75

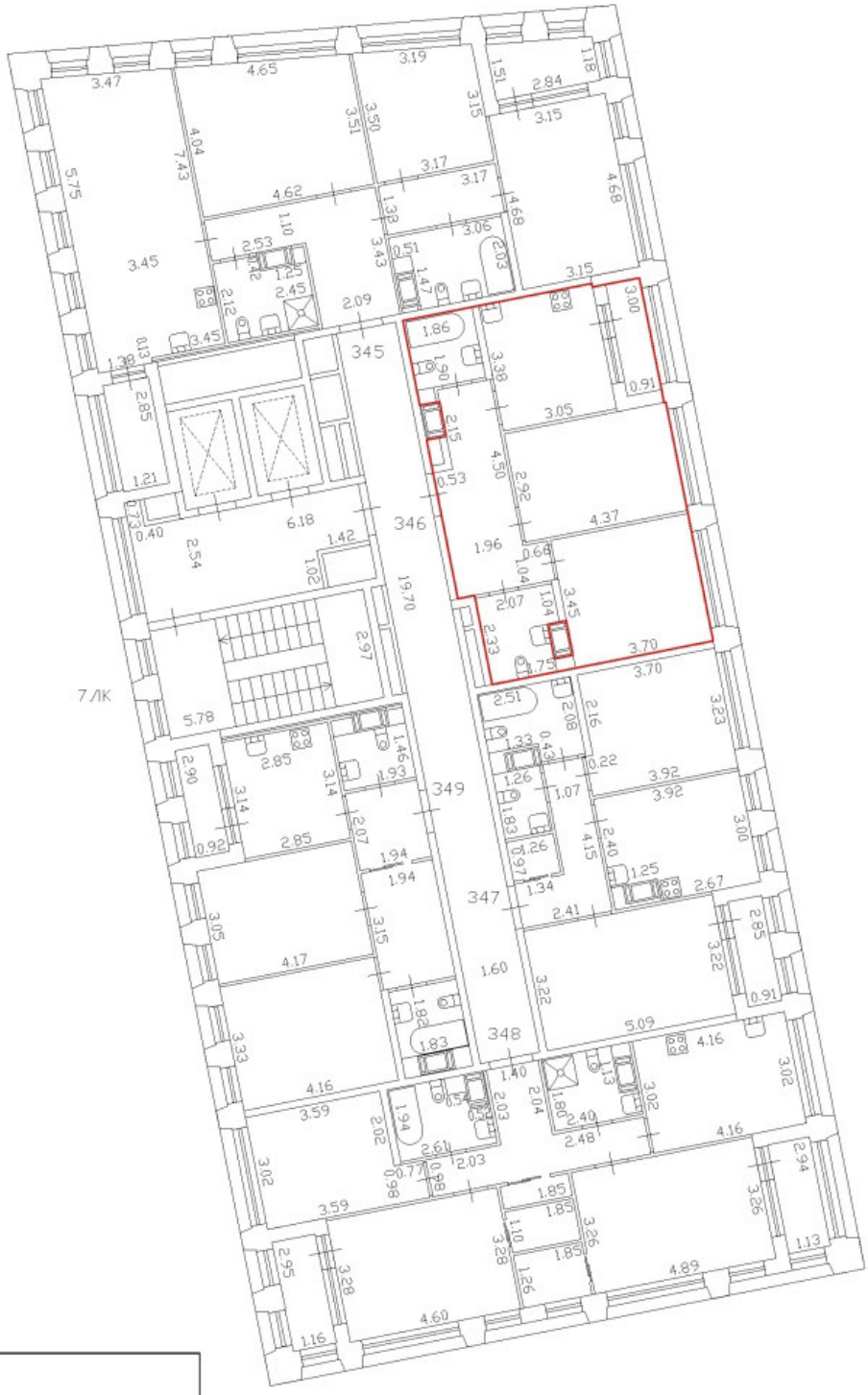

Масштаб 1:200	
Специальные условные знаки:	
	часть границы вновь образованного помещения
	стена с окном и дверью
	дверь остекленная (на балкон, лоджию)
	стена с дверью
	Лестница

План этажа (части этажа)

С

План части 10 этажа, 7ЛК

h = 2.75

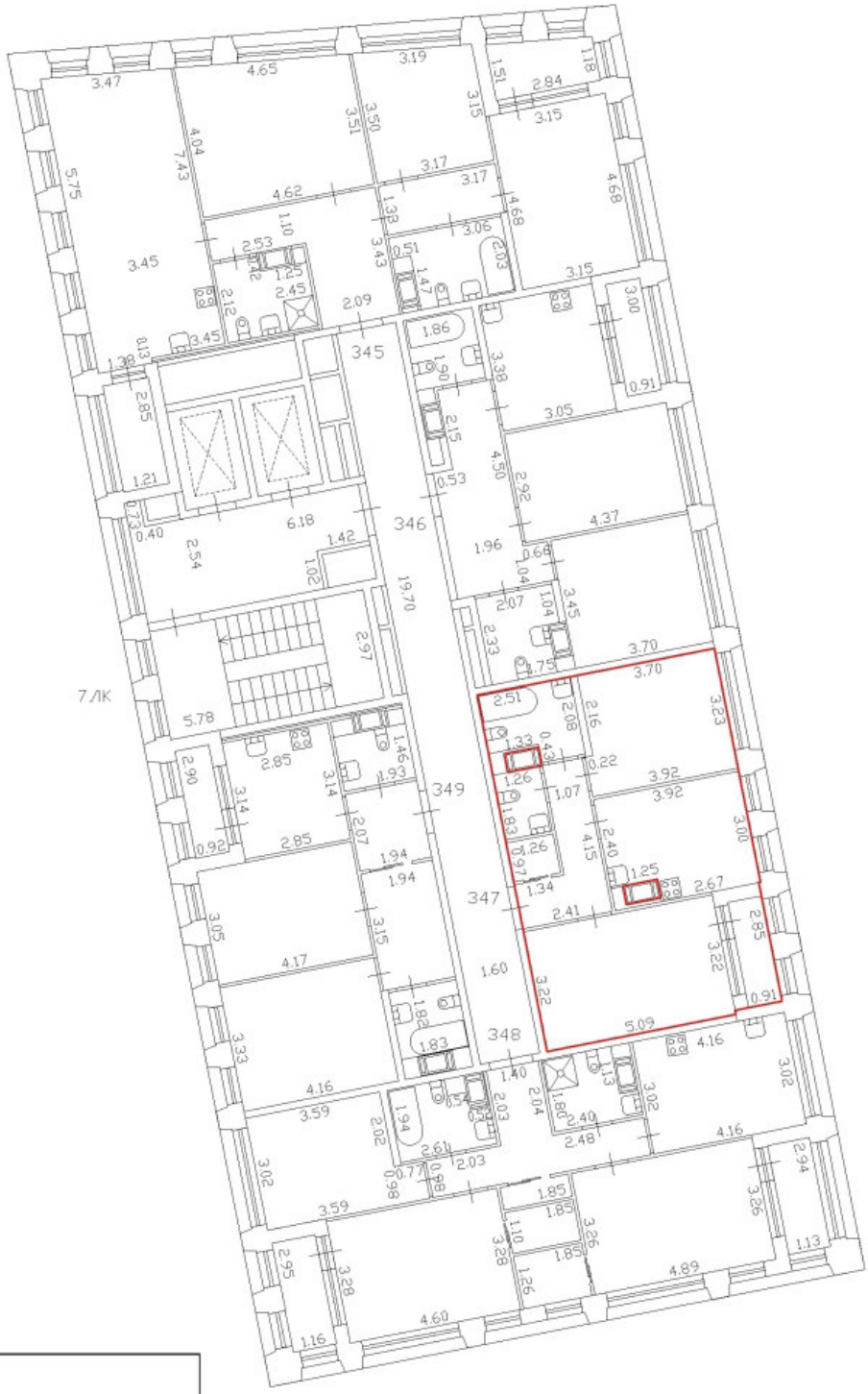

Масштаб 1:200	
Специальные условные знаки:	
	часть границы вновь образованного помещения
	стена с окном и дверью
	дверь остекленная (на балкон, лоджию)
	стена с дверью
	Лестница

План этажа (части этажа)

С

План части 10 этажа, 7ЛК

h = 2.75

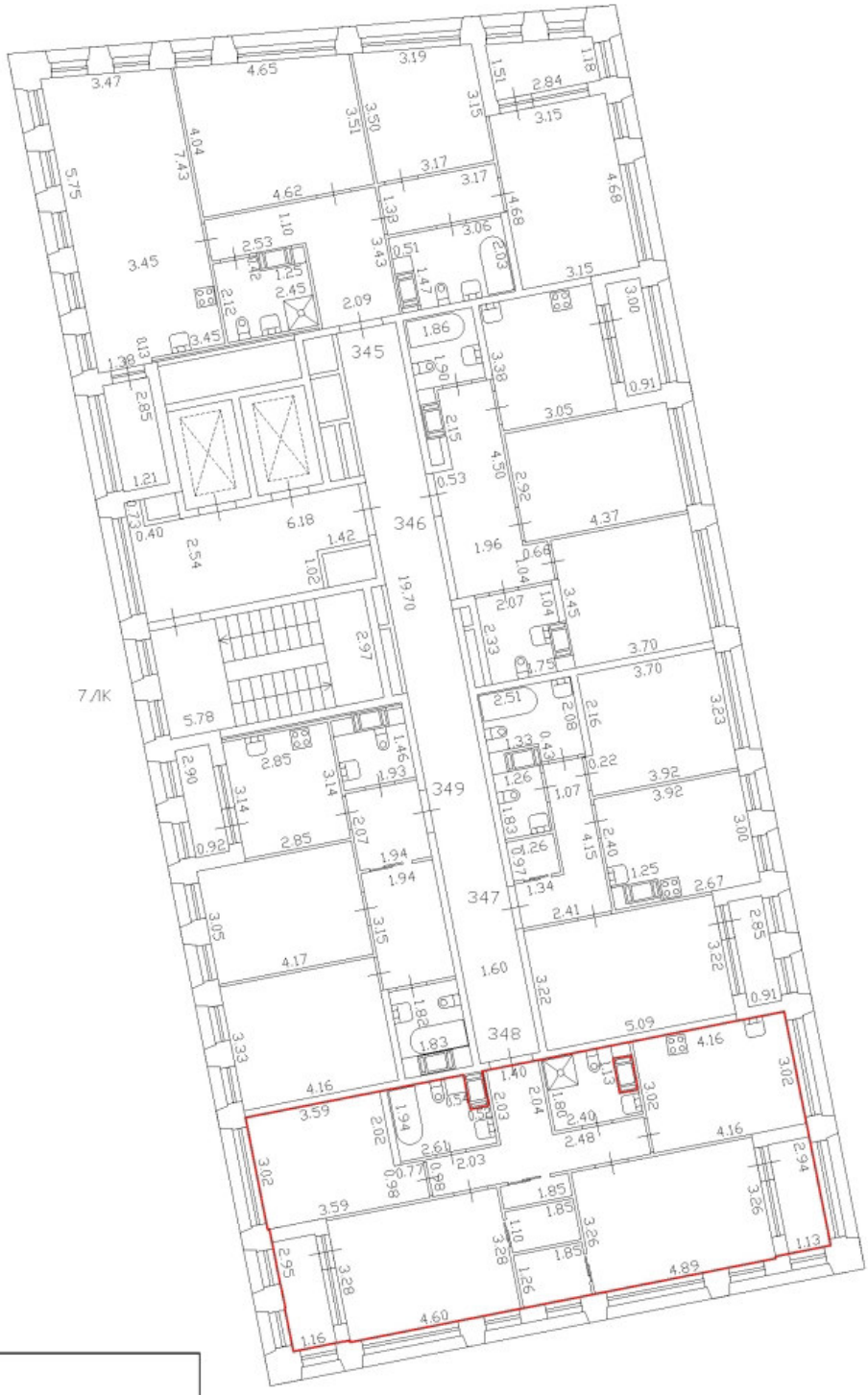

Масштаб 1:200	
Специальные условные знаки:	
	часть границы вновь образованного помещения
	стена с окном и дверью
	дверь остекленная (на балкон, лоджию)
	стена с дверью
	Лестница

План этажа (части этажа)

С

План части 10 этажа, 7ЛК

h = 2.75

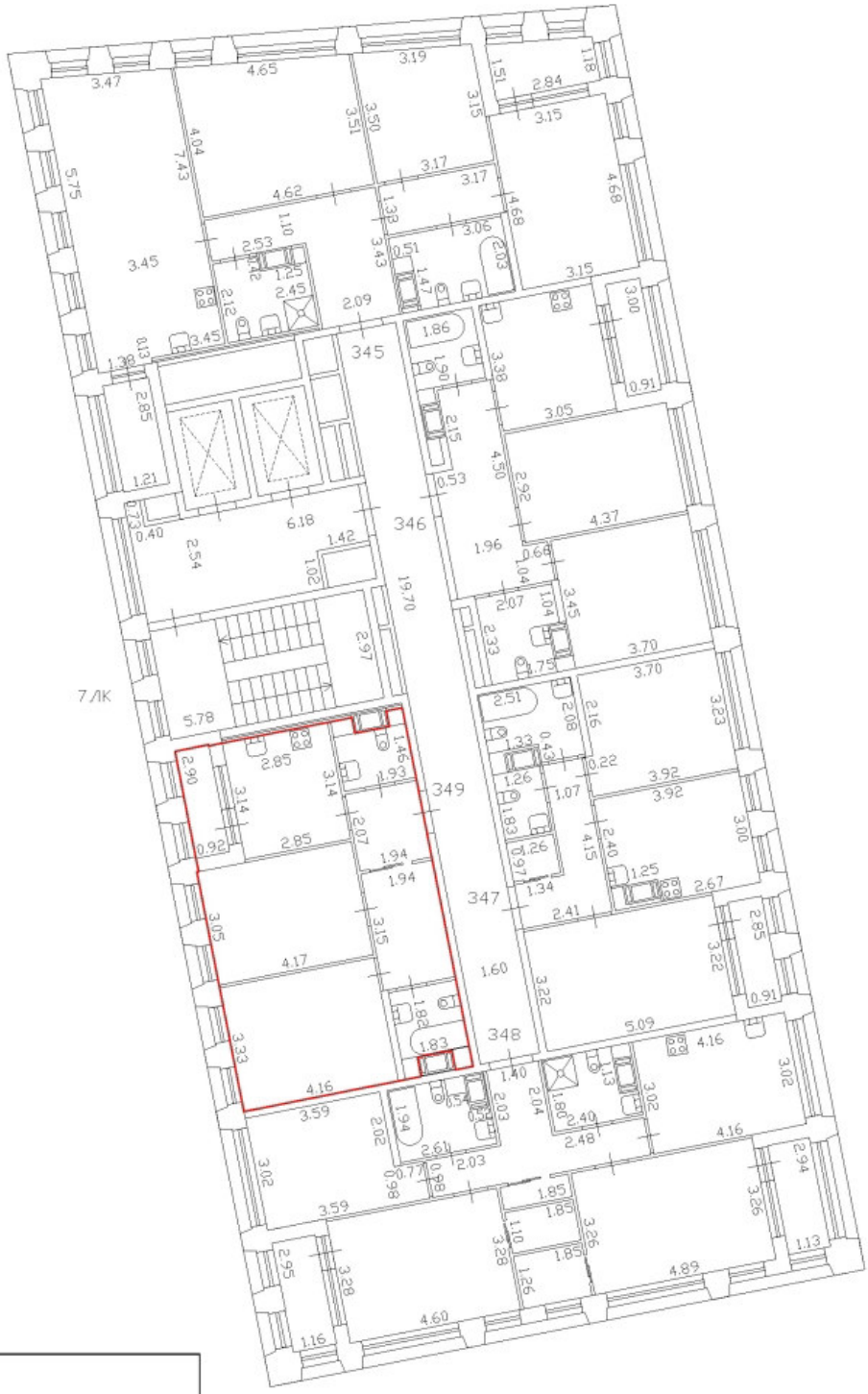

Масштаб 1:200	
Специальные условные знаки:	
	часть границы вновь образованного помещения
	стена с окном и дверью
	дверь остекленная (на балкон, лоджию)
	стена с дверью
	Лестница

План этажа (части этажа)

С

План части 11 этажа, 7ЛК

h = 2,75



Масштаб 1:200

Специальные условные знаки:

	часть границы вновь образованного помещения
	стена с окном и дверью
	дверь остекленная (на балкон, лоджию)
	стена с дверью
	Лестница

План этажа (части этажа)

С

План части 11 этажа, 7ЛК

h = 2,75



Масштаб 1:200	
Специальные условные знаки:	
	часть границы вновь образованного помещения
	стена с окном и дверью
	дверь остекленная (на балкон, лоджию)
	стена с дверью
	Лестница

План этажа (части этажа)

С

План части 11 этажа, 7ЛК

h = 2,75

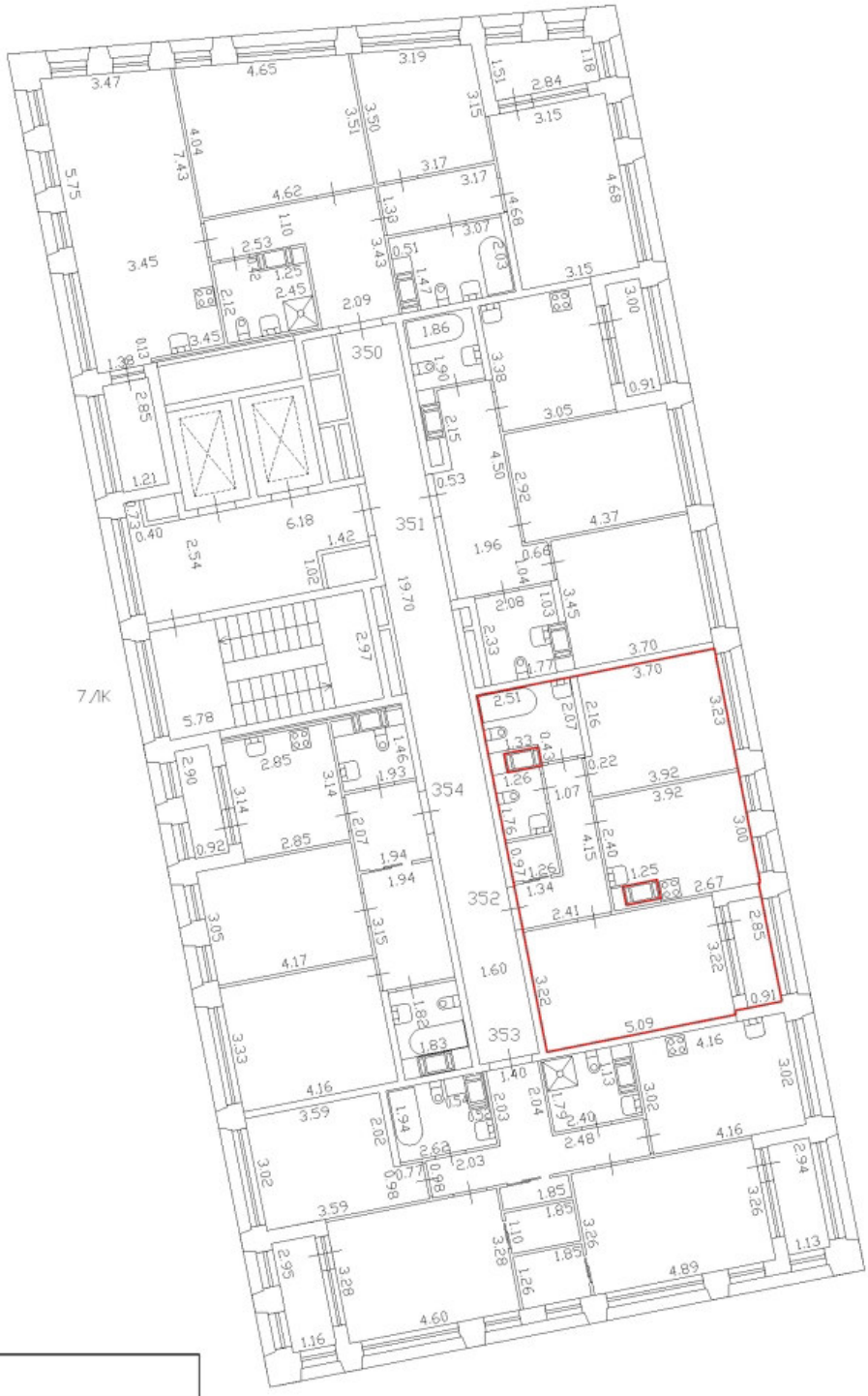

Масштаб 1:200	
Специальные условные знаки:	
	часть границы вновь образованного помещения
	стена с окном и дверью
	дверь остекленная (на балкон, лоджию)
	стена с дверью
	Лестница

План этажа (части этажа)

С

План части 11 этажа, 7ЛК

h = 2,75



Масштаб 1:200	
Специальные условные знаки:	
	часть границы вновь образованного помещения
	стена с окном и дверью
	дверь остекленная (на балкон, лоджию)
	стена с дверью
	Лестница

План этажа (части этажа)

С

План части 11 этажа, 7ЛК

h = 2,75

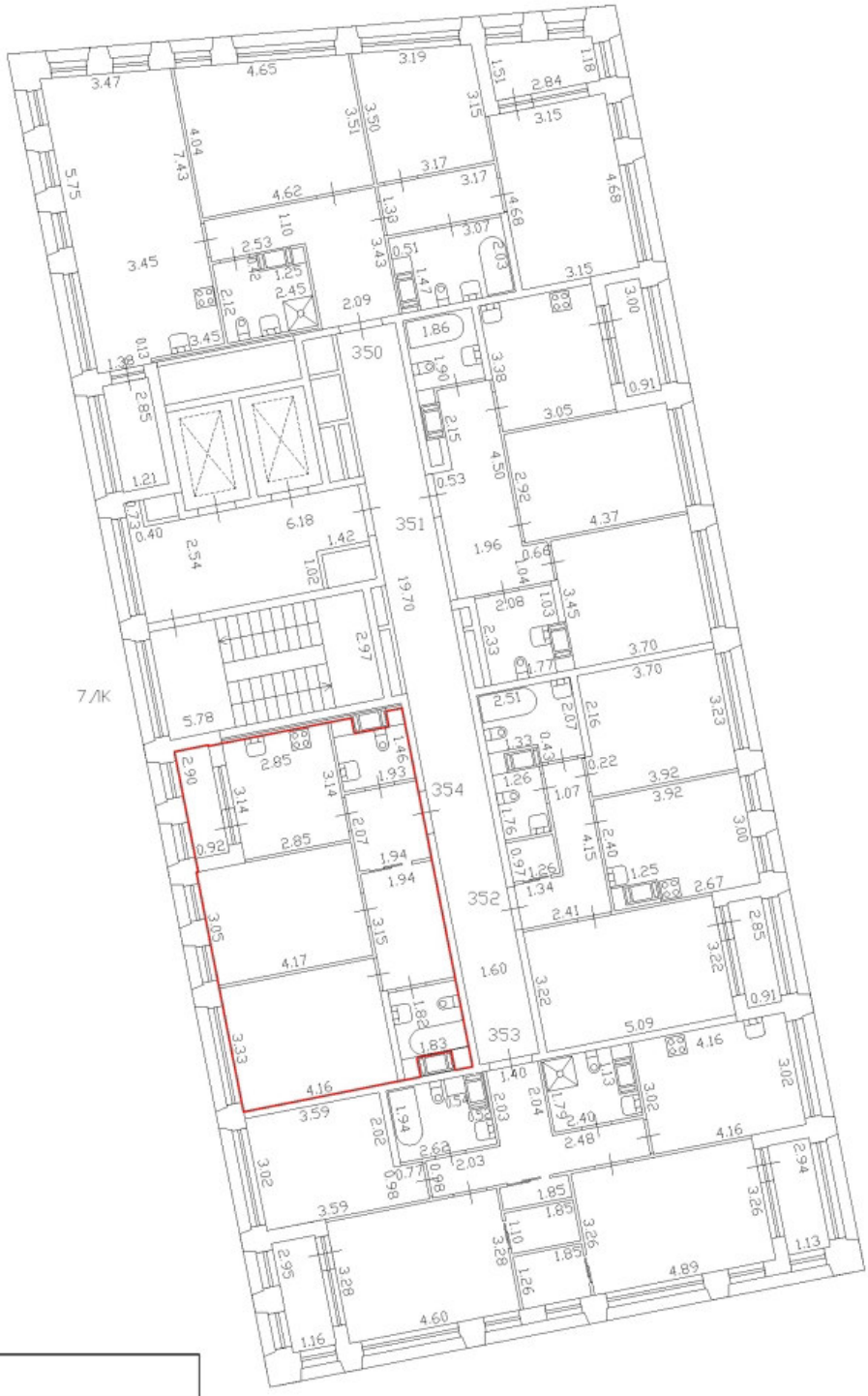

Масштаб 1:200	
Специальные условные знаки:	
	часть границы вновь образованного помещения
	стена с окном и дверью
	дверь остекленная (на балкон, лоджию)
	стена с дверью
	Лестница

План этажа (части этажа)

С

План части 12 этажа, 7ЛК

h = 2.75



Масштаб 1:200

Специальные условные знаки:

	часть границы вновь образованного помещения
	стена с окном и дверью
	дверь остекленная (на балкон, лоджию)
	стена с дверью
	Лестница

План этажа (части этажа)

С

План части 12 этажа, 7ЛК

h = 2.75

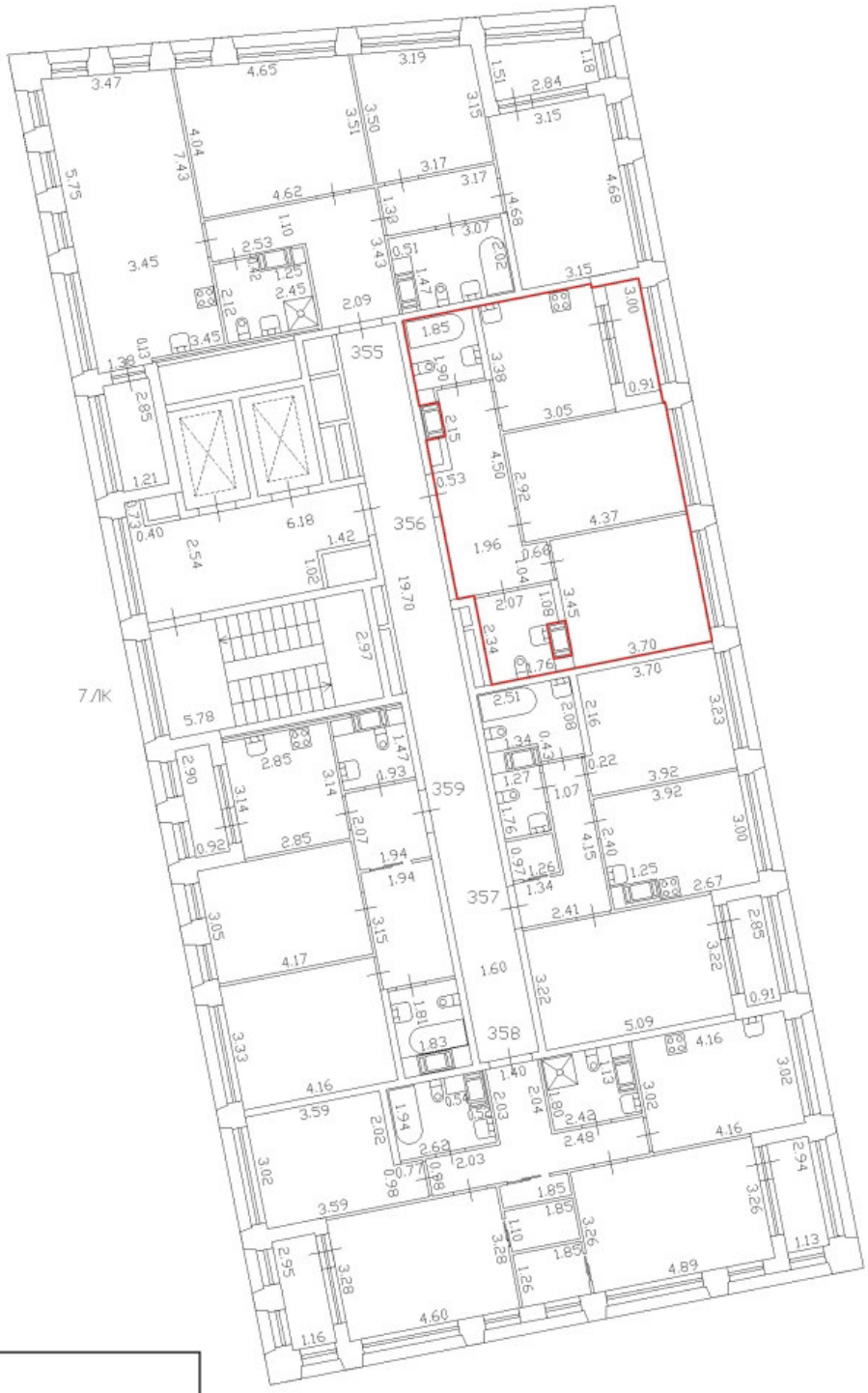

Масштаб 1:200	
Специальные условные знаки:	
	часть границы вновь образованного помещения
	стена с окном и дверью
	дверь остекленная (на балкон, лоджию)
	стена с дверью
	Лестница

План этажа (части этажа)

С

План части 12 этажа, 7ЛК

h = 2.75

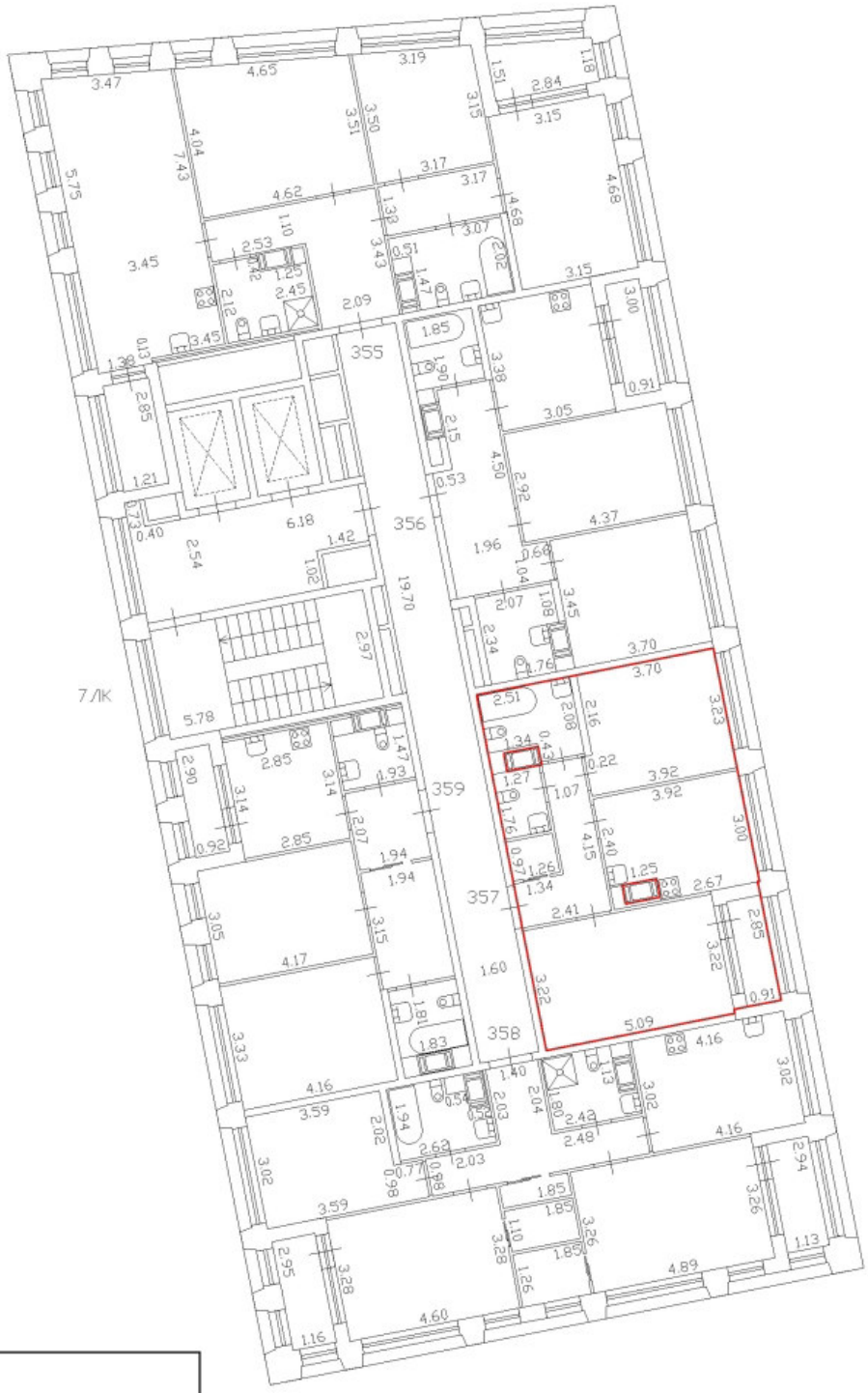

Масштаб 1:200

Специальные условные знаки:

	часть границы вновь образованного помещения
	стена с окном и дверью
	дверь остекленная (на балкон, лоджию)
	стена с дверью
	Лестница

План этажа (части этажа)

С

План части 12 этажа, 7ЛК

h = 2,75



Масштаб 1:200	
Специальные условные знаки:	
	часть границы вновь образованного помещения
	стена с окном и дверью
	дверь остекленная (на балкон, лоджию)
	стена с дверью
	Лестница

План этажа (части этажа)

С

План части 12 этажа, 7ЛК

h = 2.75

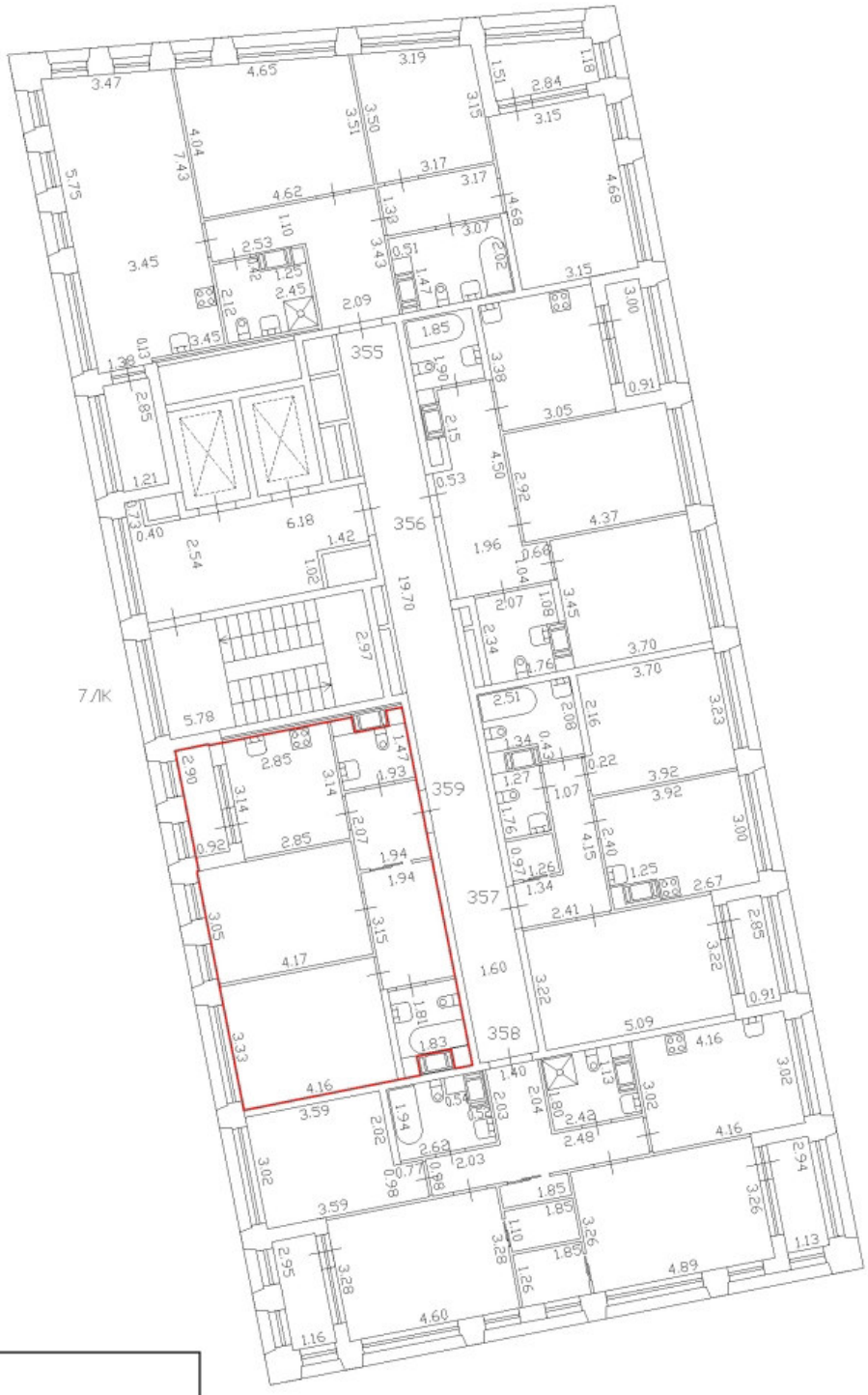

Масштаб 1:200	
Специальные условные знаки:	
	часть границы вновь образованного помещения
	стена с окном и дверью
	дверь остекленная (на балкон, лоджию)
	стена с дверью
	Лестница

План этажа (части этажа)

С

План части 13 этажа, 7ЛК

h = 2,75



Масштаб 1:200

Специальные условные знаки:

	часть границы вновь образованного помещения
	стена с окном и дверью
	дверь остекленная (на балкон, лоджию)
	стена с дверью
	Лестница

План этажа (части этажа)

С

План части 13 этажа, 7ЛК

h = 2.75

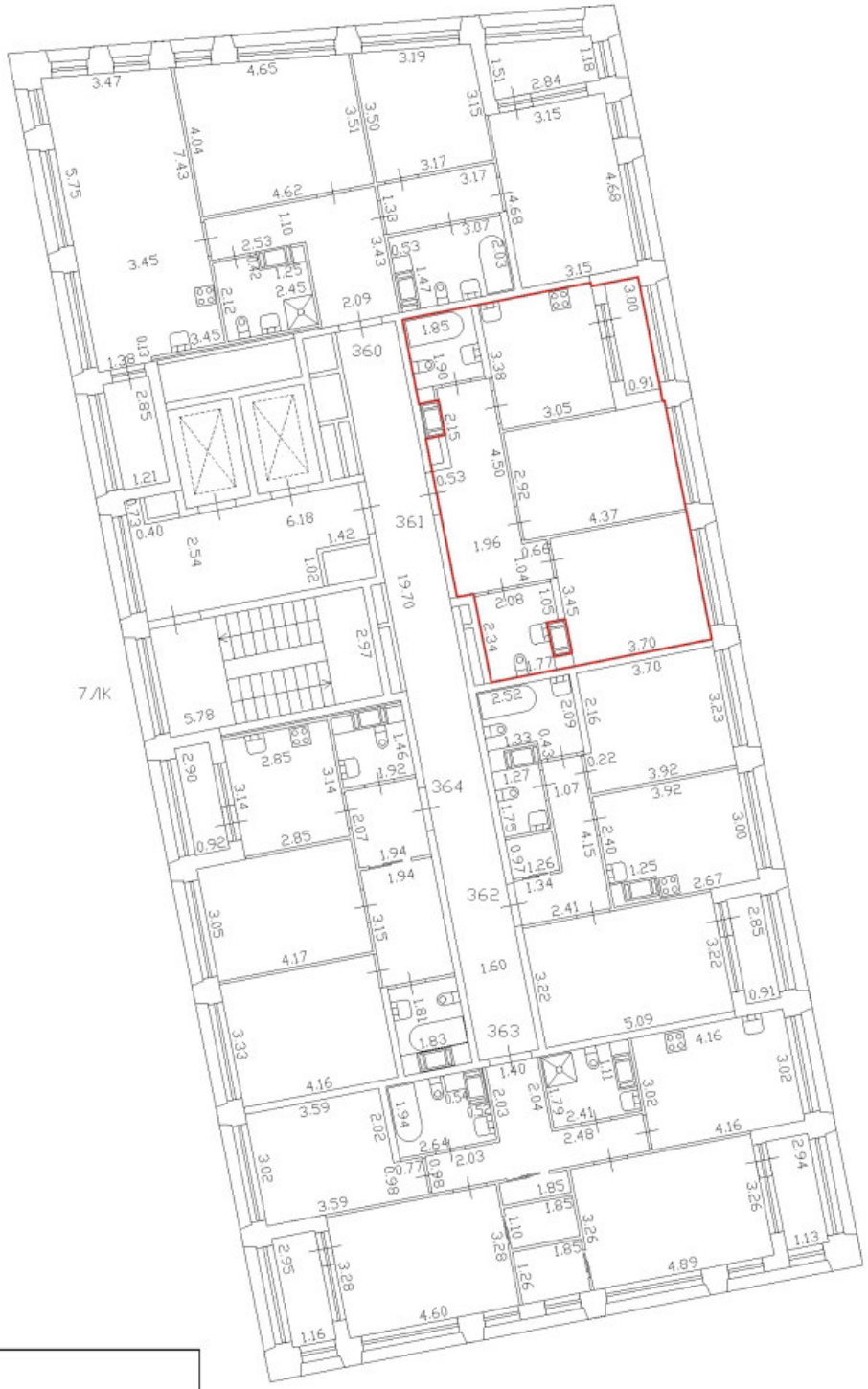

Масштаб 1:200

Специальные условные знаки:

	часть границы вновь образованного помещения
	стена с окном и дверью
	дверь остекленная (на балкон, лоджию)
	стена с дверью
	Лестница

План этажа (части этажа)

С

План части 13 этажа, 7ЛК

h = 2.75

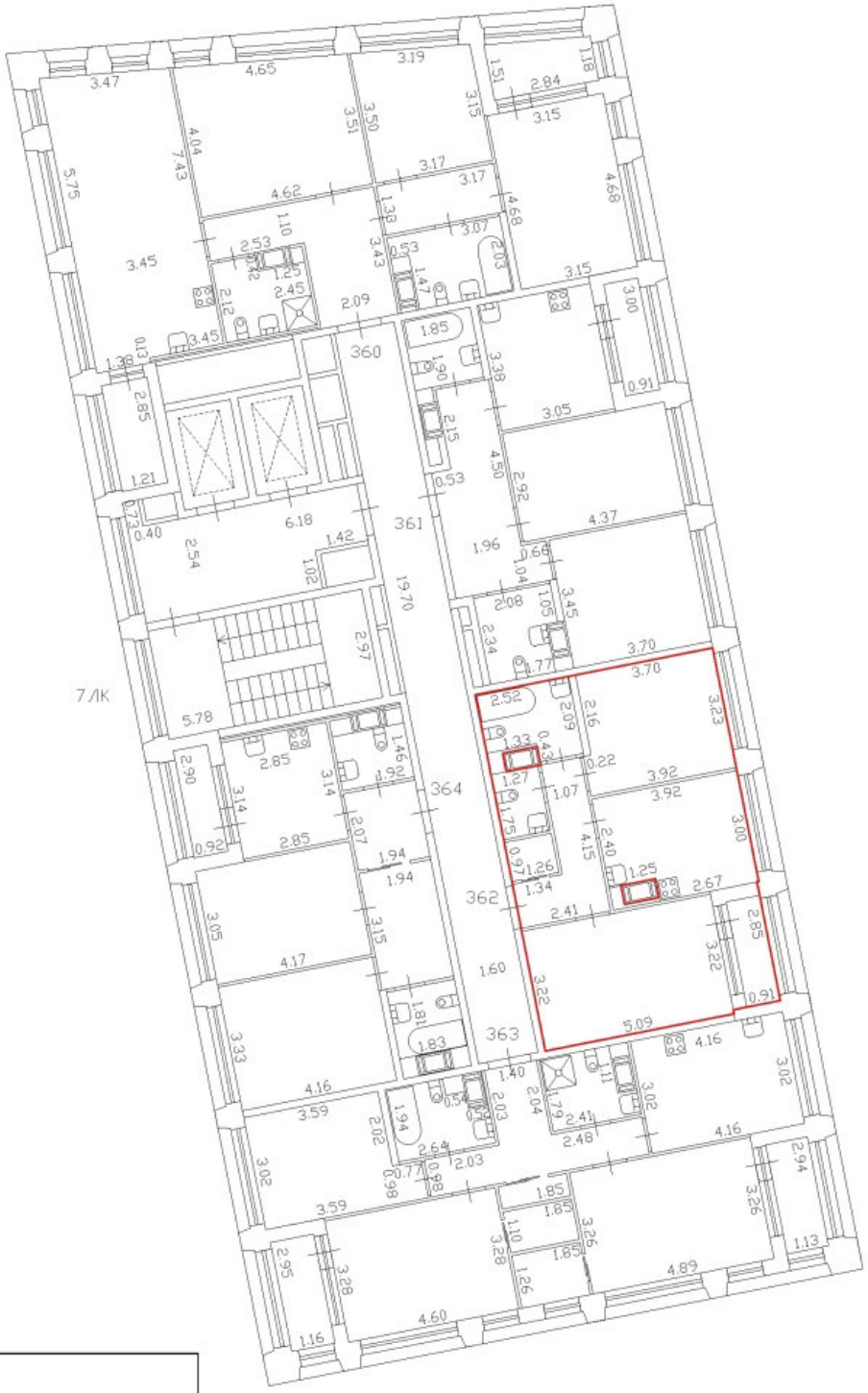

Масштаб 1:200	
Специальные условные знаки:	
	часть границы вновь образованного помещения
	стена с окном и дверью
	дверь остекленная (на балкон, лоджию)
	стена с дверью
	Лестница

План этажа (части этажа)

С

План части 13 этажа, 7ЛК

h = 2,75



Масштаб 1:200

Специальные условные знаки:

	часть границы вновь образованного помещения
	стена с окном и дверью
	дверь остекленная (на балкон, лоджию)
	стена с дверью
	Лестница

План этажа (части этажа)

С

План части 13 этажа, 7ЛК

h = 2,75

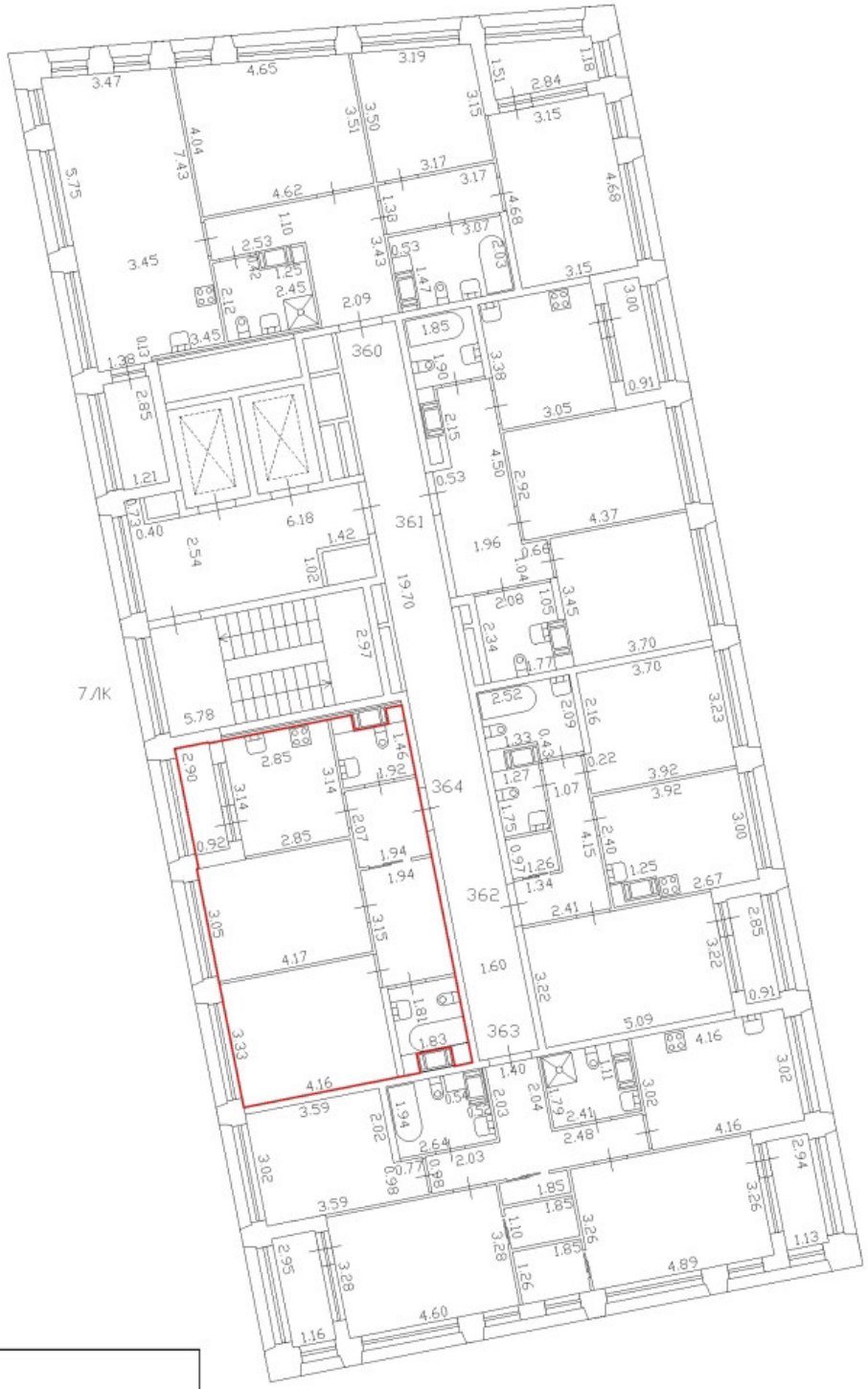

Масштаб 1:200	
Специальные условные знаки:	
	часть границы вновь образованного помещения
	стена с окном и дверью
	дверь остекленная (на балкон, лоджию)
	стена с дверью
	Лестница

План этажа (части этажа)

С

План части 14 этажа, 7ЛК

h = 2,75



Масштаб 1:200	
Специальные условные знаки:	
	часть границы вновь образованного помещения
	стена с окном и дверью
	дверь остекленная (на балкон, лоджию)
	стена с дверью
	Лестница

План этажа (части этажа)

С

План части 14 этажа, 7ЛК

h = 2.75

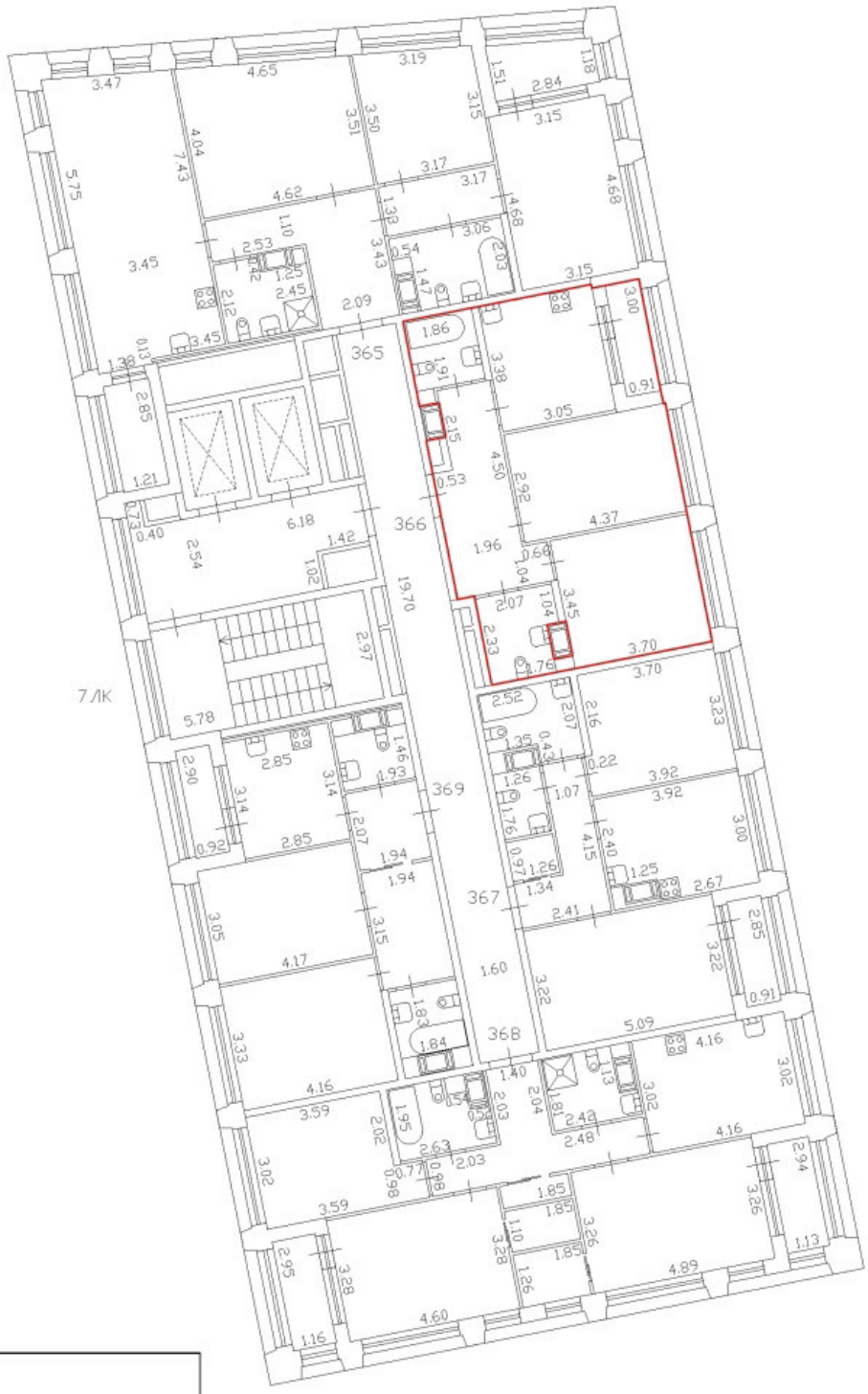

Масштаб 1:200	
Специальные условные знаки:	
	часть границы вновь образованного помещения
	стена с окном и дверью
	дверь остекленная (на балкон, лоджию)
	стена с дверью
	Лестница

План этажа (части этажа)

С

План части 14 этажа, 7ЛК

h = 2.75

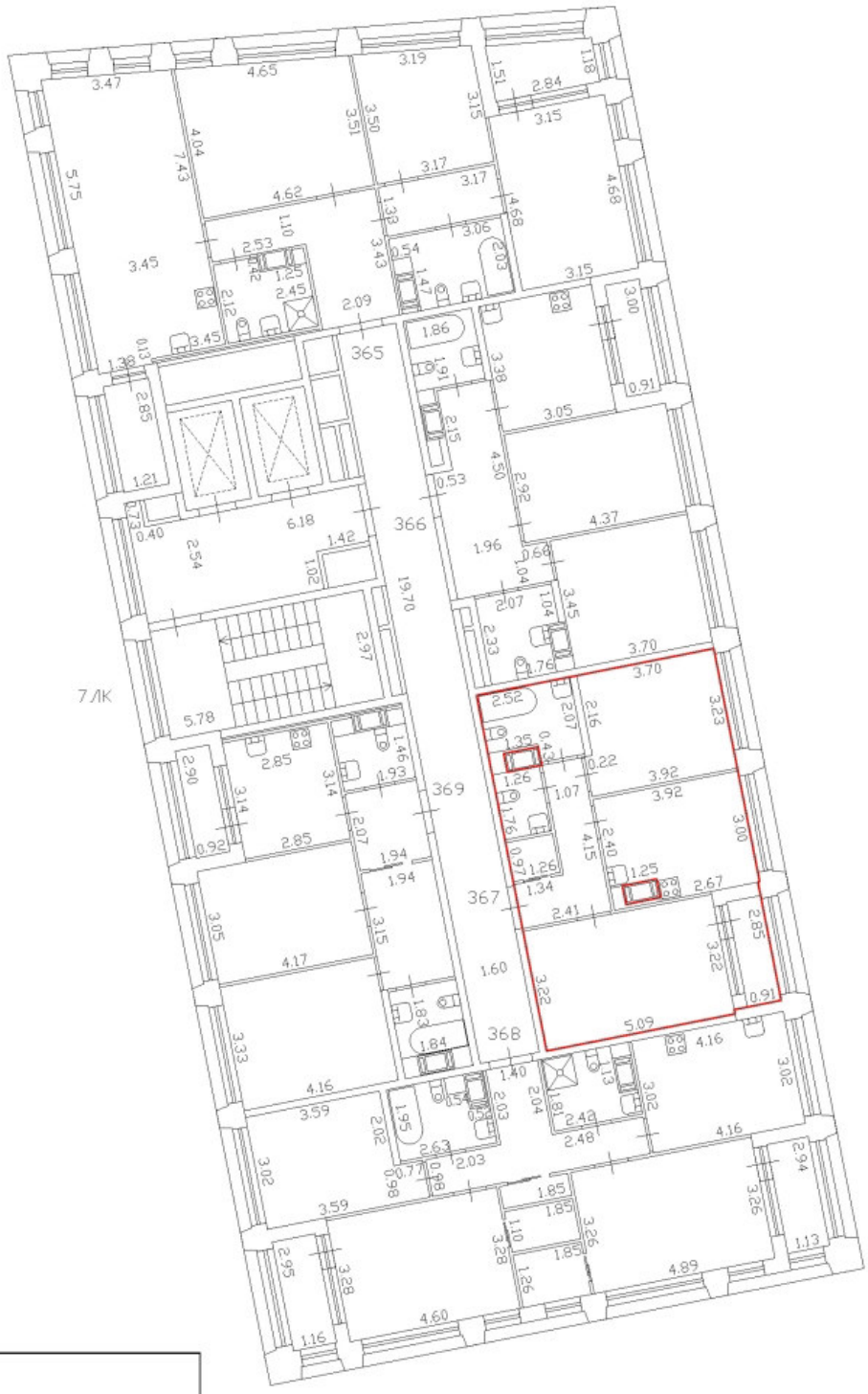

Масштаб 1:200	
Специальные условные знаки:	
	часть границы вновь образованного помещения
	стена с окном и дверью
	дверь остекленная (на балкон, лоджию)
	стена с дверью
	Лестница

План этажа (части этажа)

С

План части 14 этажа, 7ЛК

h = 2,75



Масштаб 1:200	
Специальные условные знаки:	
	часть границы вновь образованного помещения
	стена с окном и дверью
	дверь остекленная (на балкон, лоджию)
	стена с дверью
	Лестница

План этажа (части этажа)

С

План части 14 этажа, 7ЛК

h = 2.75

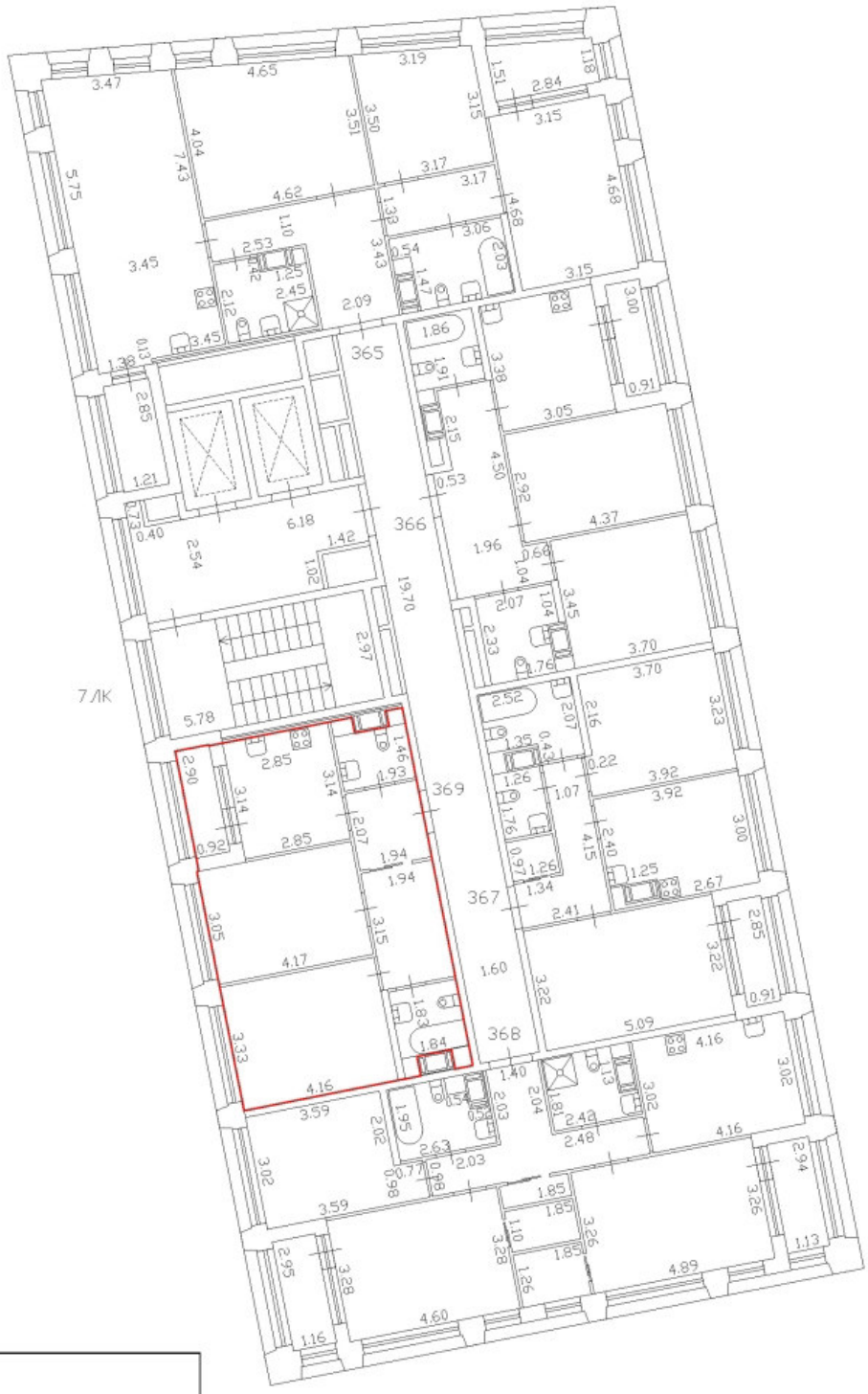

Масштаб 1:200	
Специальные условные знаки:	
	часть границы вновь образованного помещения
	стена с окном и дверью
	дверь остекленная (на балкон, лоджию)
	стена с дверью
	Лестница

План этажа (части этажа)

С

План части 15 этажа, 7ЛК

h = 2.75



Масштаб 1:200

Специальные условные знаки:

	часть границы вновь образованного помещения
	стена с окном и дверью
	дверь остекленная (на балкон, лоджию)
	стена с дверью
	Лестница

План этажа (части этажа)

С

План части 15 этажа, 7ЛК

h = 2.75

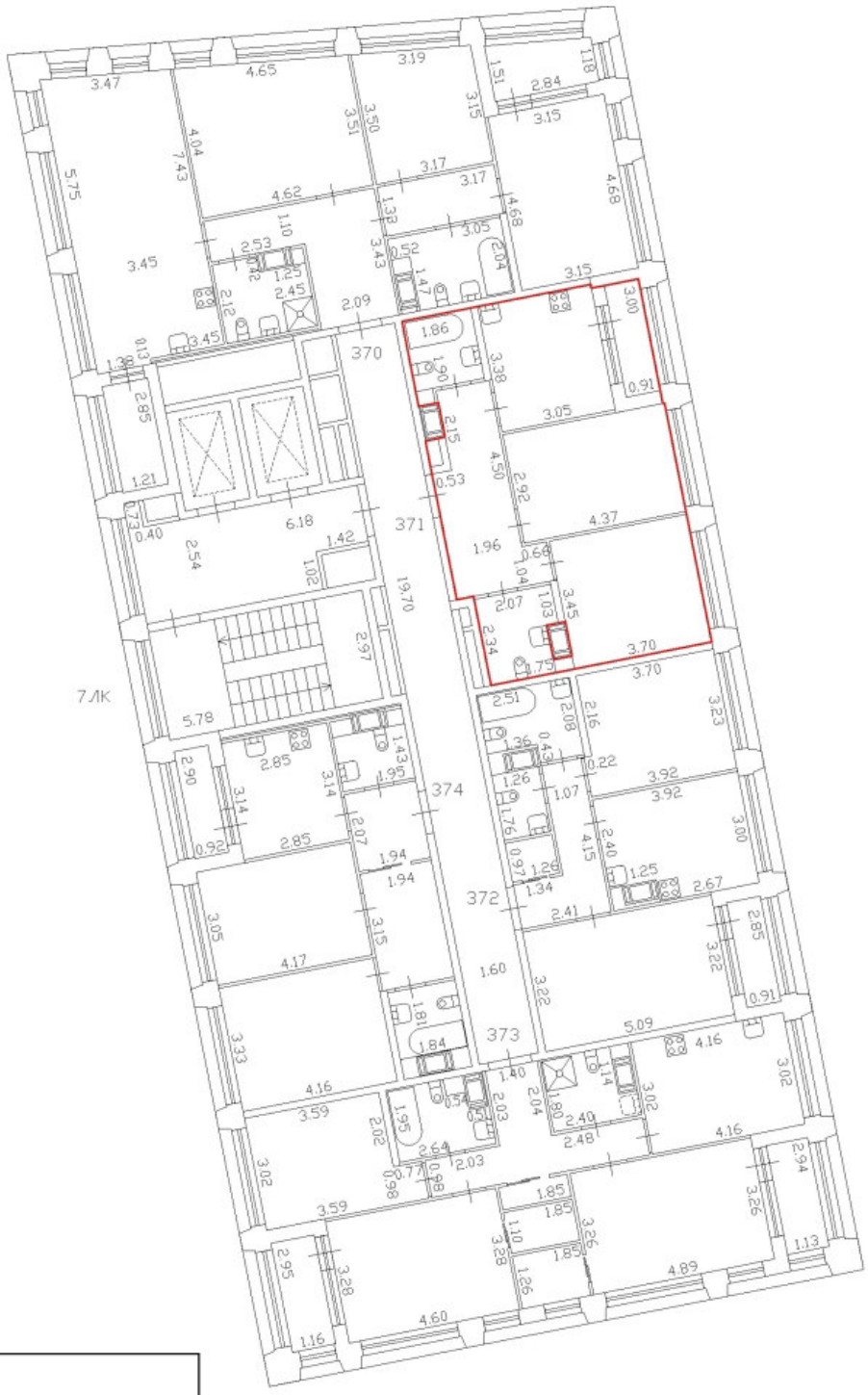

Масштаб 1:200	
Специальные условные знаки:	
	часть границы вновь образованного помещения
	стена с окном и дверью
	дверь остекленная (на балкон, лоджию)
	стена с дверью
	Лестница

План этажа (части этажа)

С

План части 15 этажа, 7ЛК

h = 2.75

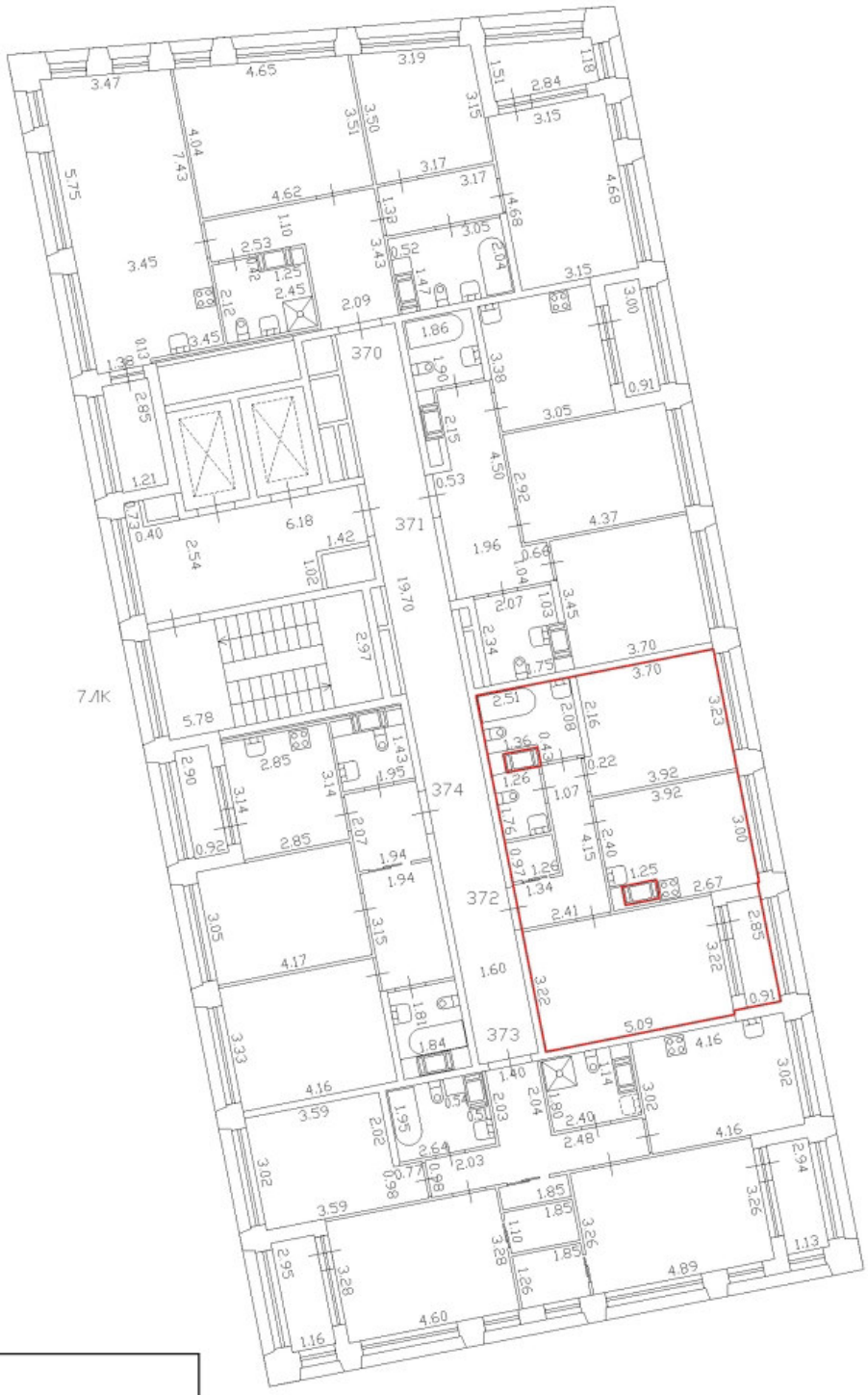

Масштаб 1:200

Специальные условные знаки:

	часть границы вновь образованного помещения
	стена с окном и дверью
	дверь остекленная (на балкон, лоджию)
	стена с дверью
	Лестница

План этажа (части этажа)

С

План части 15 этажа, 7ЛК

h = 2.75



Масштаб 1:200	
Специальные условные знаки:	
	часть границы вновь образованного помещения
	стена с окном и дверью
	дверь остекленная (на балкон, лоджию)
	стена с дверью
	Лестница

План этажа (части этажа)

С

План части 15 этажа, 7ЛК

h = 2.75



Масштаб 1:200

Специальные условные знаки:

	часть границы вновь образованного помещения
	стена с окном и дверью
	дверь остекленная (на балкон, лоджию)
	стена с дверью
	Лестница

План этажа (части этажа)

С

План части 16 этажа, 7Л/К

h = 2.75



Масштаб 1:200

Специальные условные знаки:

	часть границы вновь образованного помещения
	стена с окном и дверью
	дверь остекленная (на балкон, лоджию)
	стена с дверью
	Лестница

План этажа (части этажа)

С

План части 16 этажа, 7ЛК

h = 2,75

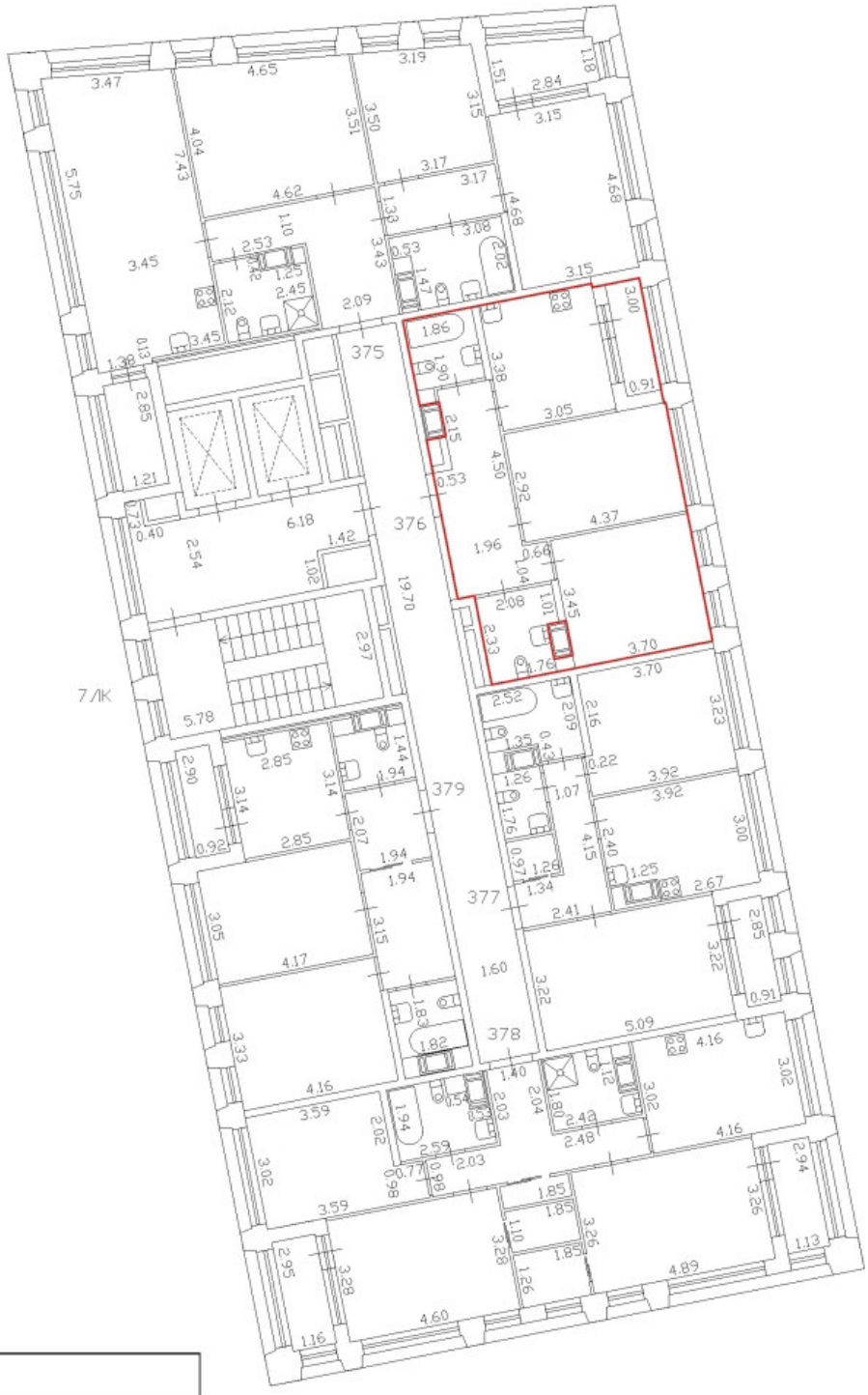

Масштаб 1:200

Специальные условные знаки:

	часть границы вновь образованного помещения
	стена с окном и дверью
	дверь остекленная (на балкон, лоджию)
	стена с дверью
	Лестница

План этажа (части этажа)

С

План части 16 этажа, 7ЛК

h = 2.75

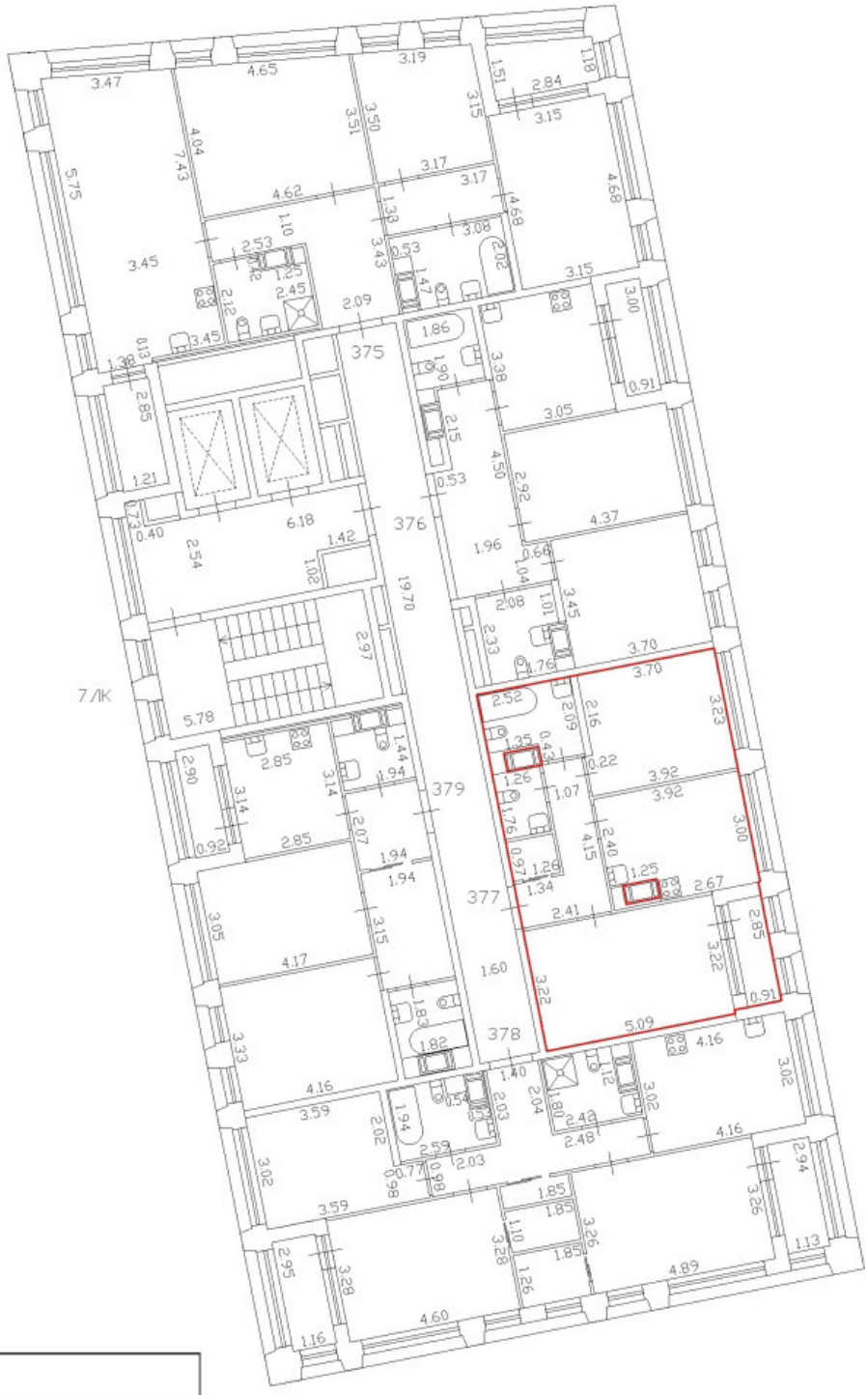

Масштаб 1:200

Специальные условные знаки:

	часть границы вновь образованного помещения
	стена с окном и дверью
	дверь остекленная (на балкон, лоджию)
	стена с дверью
	Лестница

План этажа (части этажа)

С

План части 16 этажа, 7ЛК

h = 2.75



Масштаб 1:200

Специальные условные знаки:

	часть границы вновь образованного помещения
	стена с окном и дверью
	дверь остекленная (на балкон, лоджию)
	стена с дверью
	Лестница

План этажа (части этажа)

С

План части 16 этажа, 7ЛК

h = 2.75

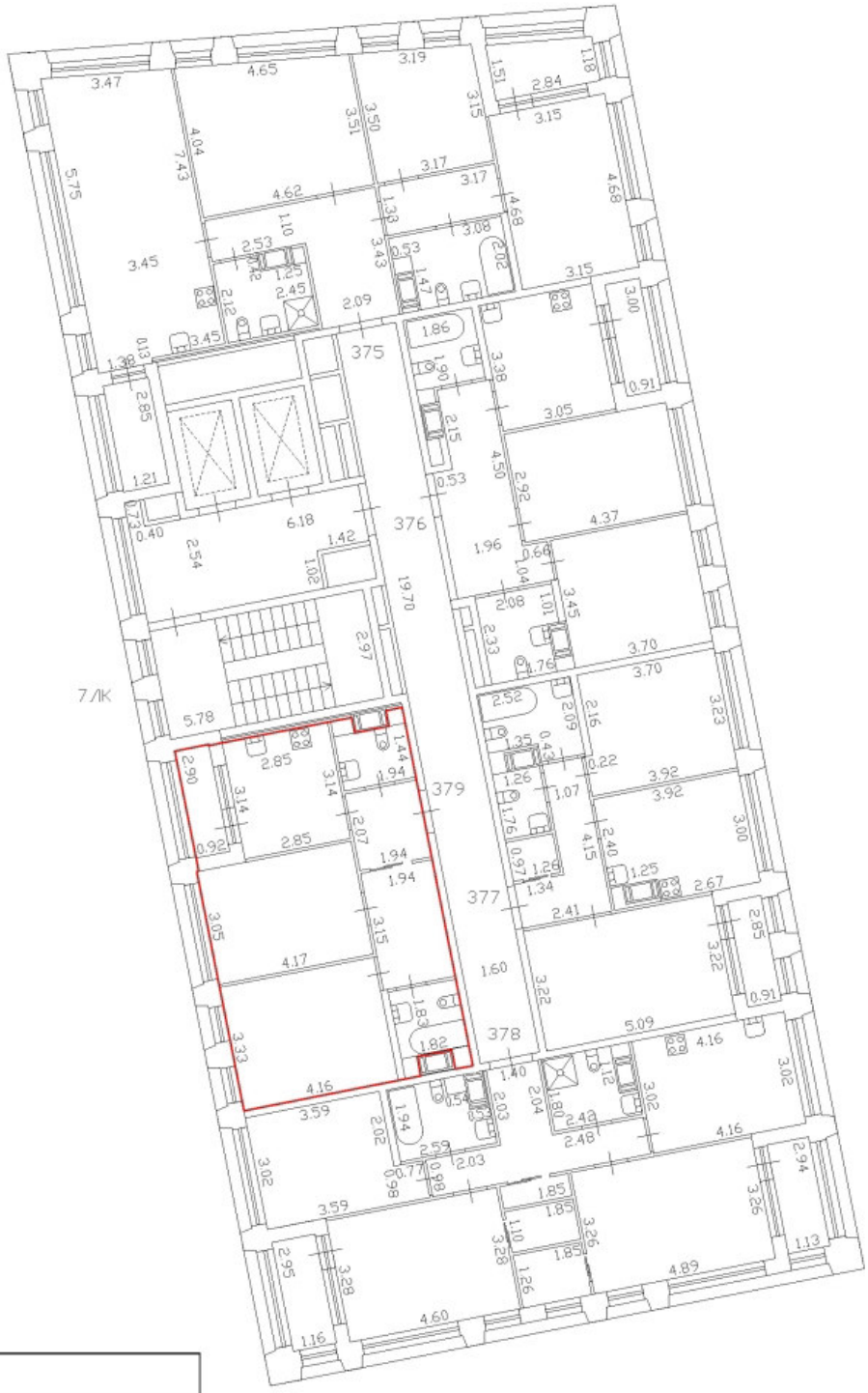

Масштаб 1:200

Специальные условные знаки:

	часть границы вновь образованного помещения
	стена с окном и дверью
	дверь остекленная (на балкон, лоджию)
	стена с дверью
	Лестница

План этажа (части этажа)

С

План части 17 этажа, 7ЛК

h = 2.75

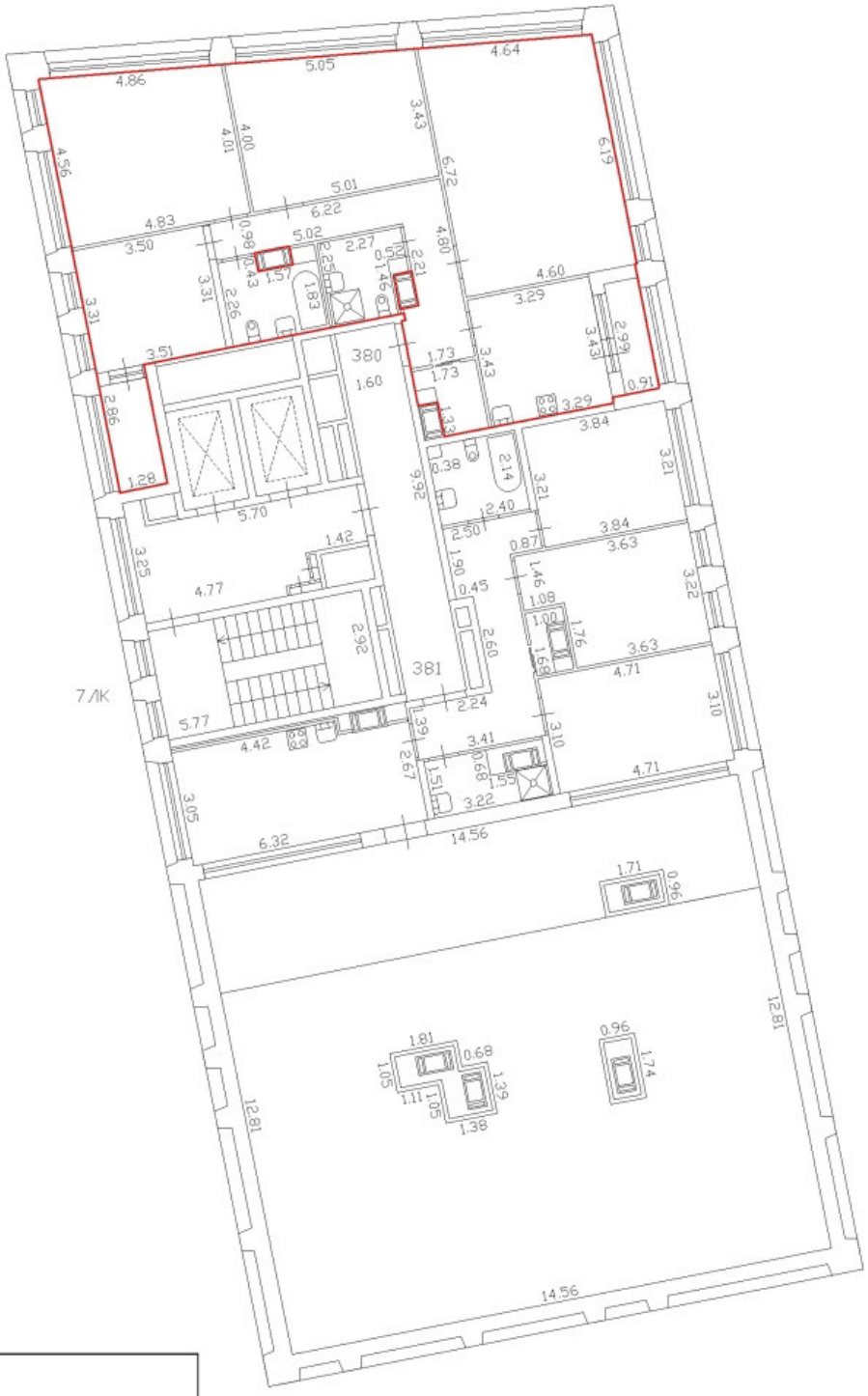

Масштаб 1:200	
Специальные условные знаки:	
	часть границы вновь образованного помещения
	стена с окном и дверью
	дверь остекленная (на балкон, лоджию)
	стена с дверью
	Лестница

План этажа (части этажа)

С

План части 17 этажа, 7ЛК

h = 2.75

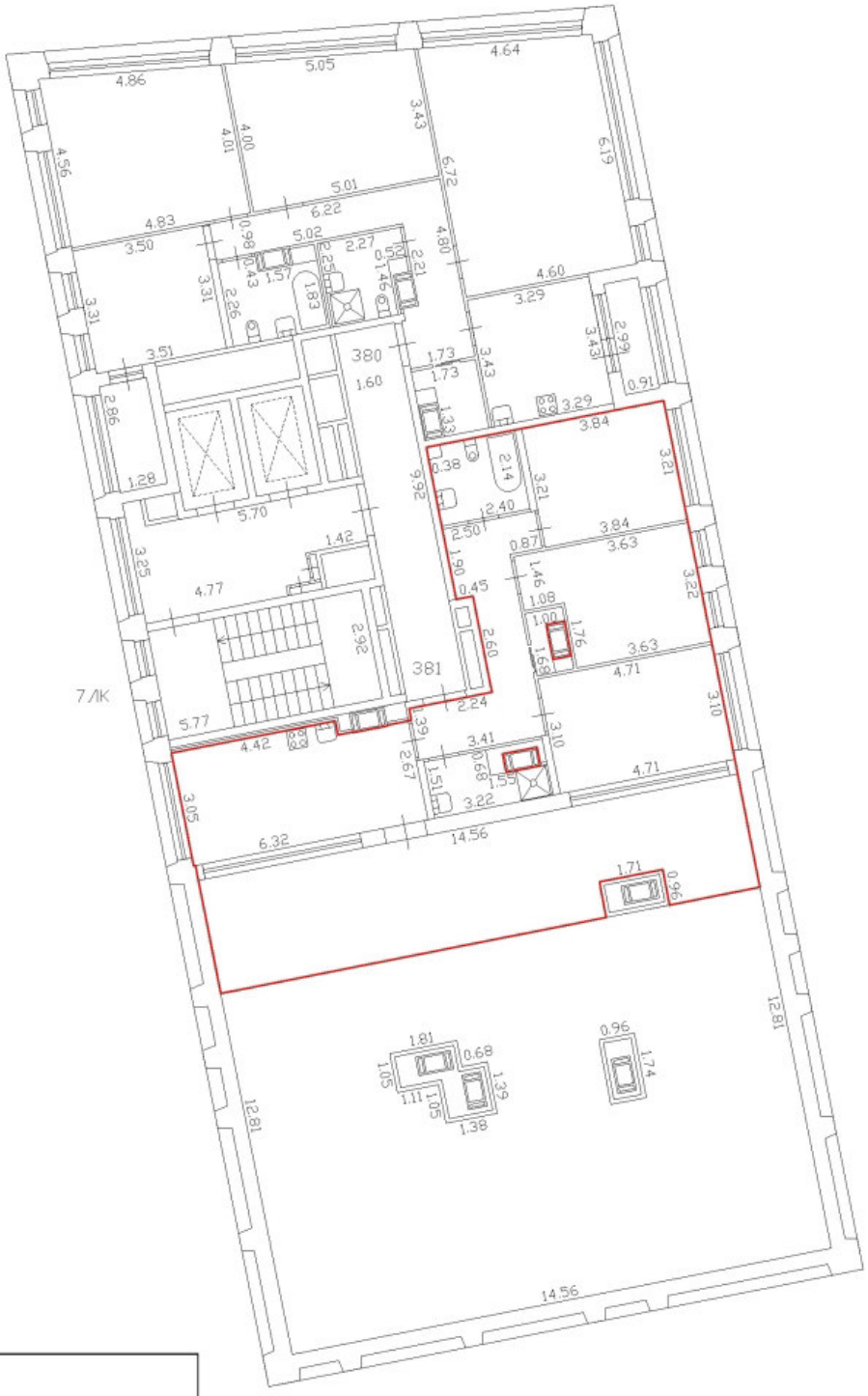

Масштаб 1:200	
Специальные условные знаки:	
	часть границы вновь образованного помещения
	стена с окном и дверью
	дверь остекленная (на балкон, лоджию)
	стена с дверью
	Лестница

План этажа (части этажа)

План части 2 этажа, 8ЛК

h=2,74



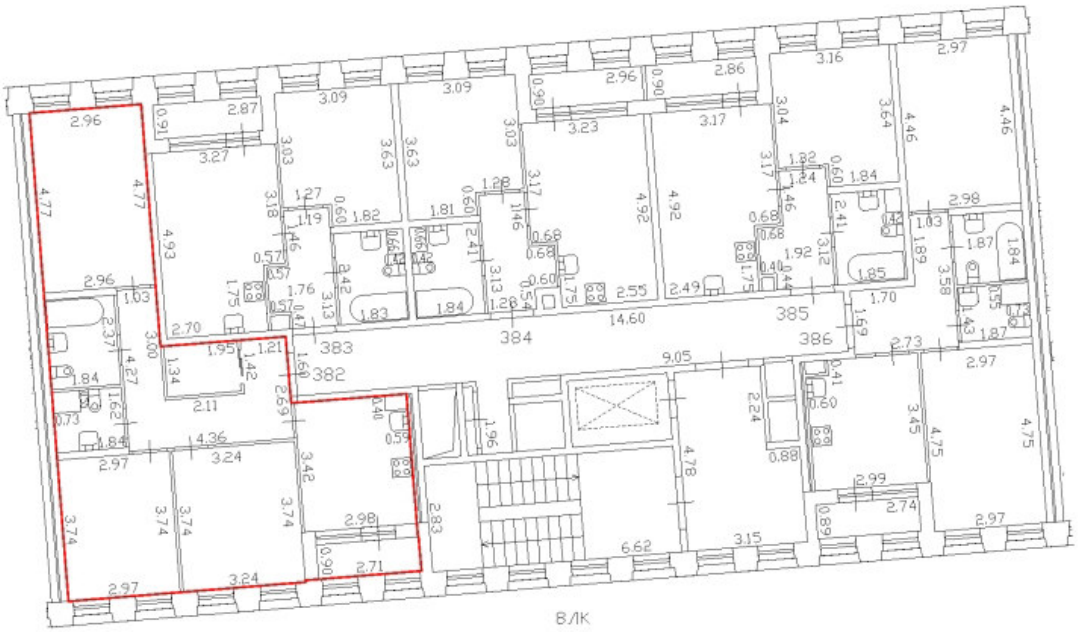

Масштаб 1:200	
Специальные условные знаки:	
	часть границы вновь образованного помещения
	стена с окном и дверью
	дверь остекленная (на балкон, лоджию)
	стена с дверью
	Лестница

План этажа (части этажа)

План части 2 этажа, 8Л/К

h=2,74



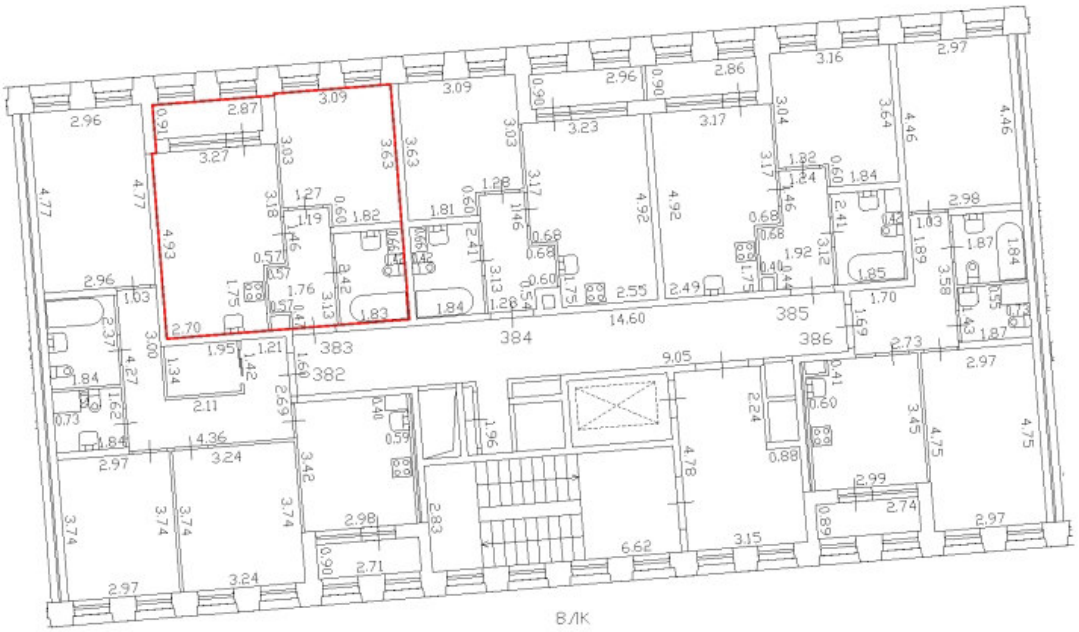

Масштаб 1:200	
Специальные условные знаки:	
	часть границы вновь образованного помещения
	стена с окном и дверью
	дверь остекленная (на балкон, лоджию)
	стена с дверью
	Лестница

План этажа (части этажа)

План части 2 этажа, 8ЛК

h=2,74

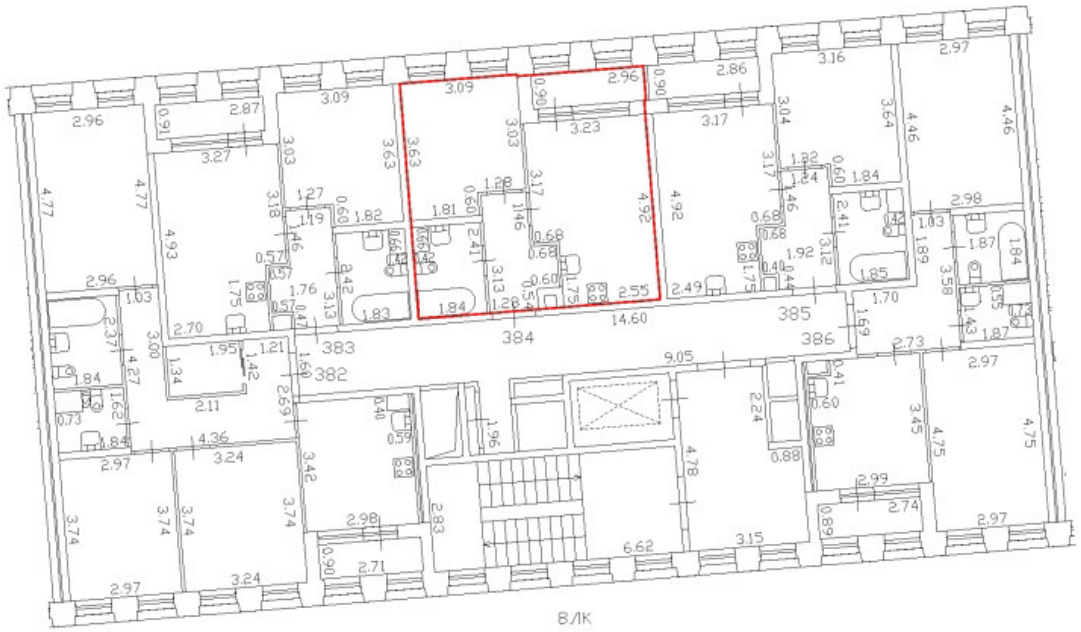

Масштаб 1:200	
Специальные условные знаки:	
	часть границы вновь образованного помещения
	стена с окном и дверью
	дверь остекленная (на балкон, лоджию)
	стена с дверью
	Лестница

План этажа (части этажа)

План части 2 этажа, 8ЛК

h=2,74

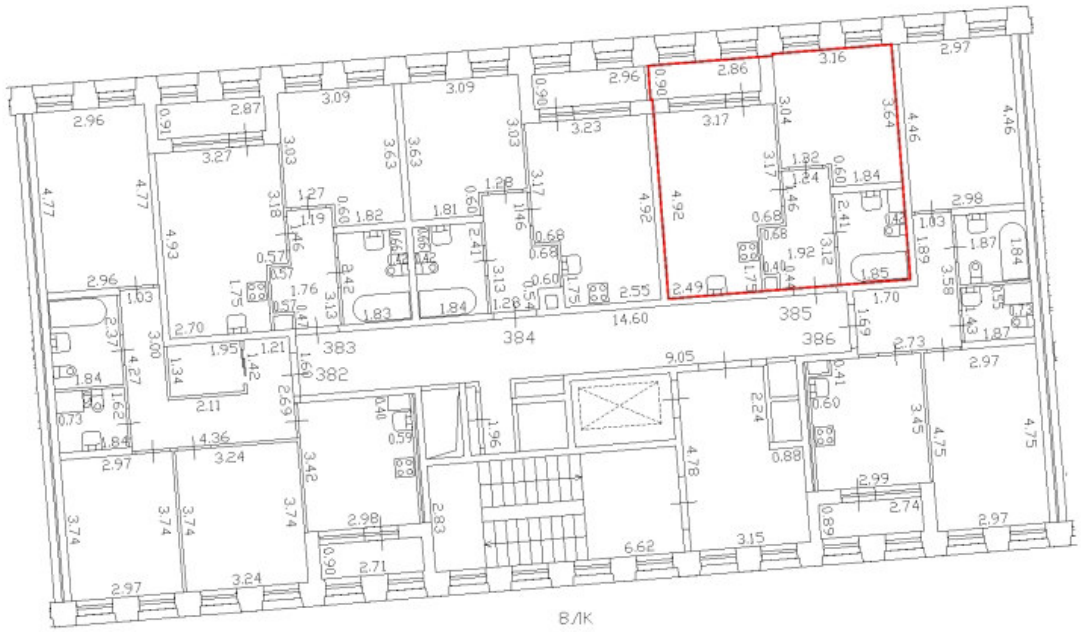

Масштаб 1:200	
Специальные условные знаки:	
	часть границы вновь образованного помещения
	стена с окном и дверью
	дверь остекленная (на балкон, лоджию)
	стена с дверью
	Лестница

План этажа (части этажа)

План части 2 этажа, 8ЛК

h=2,74

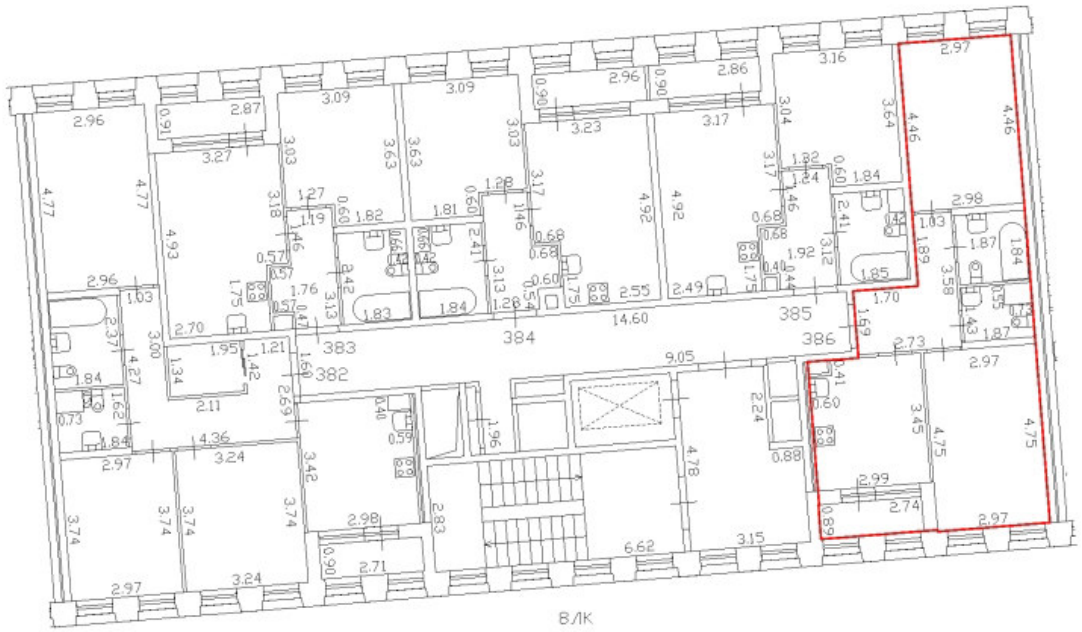

Масштаб 1:200	
Специальные условные знаки:	
	часть границы вновь образованного помещения
	стена с окном и дверью
	дверь остекленная (на балкон, лоджию)
	стена с дверью
	Лестница

План этажа (части этажа)

План части 3 этажа, 8ЛК

h=2,74

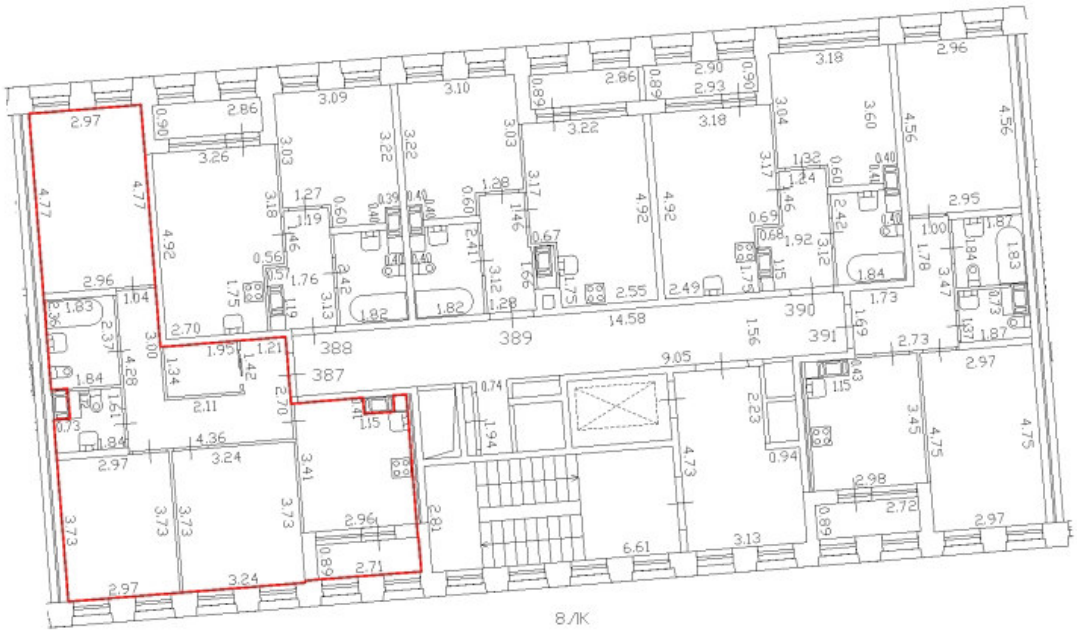

Масштаб 1:200	
Специальные условные знаки:	
	часть границы вновь образованного помещения
	стена с окном и дверью
	дверь остекленная (на балкон, лоджию)
	стена с дверью
	Лестница

План этажа (части этажа)

План части 3 этажа, 8ЛК

h=2,74

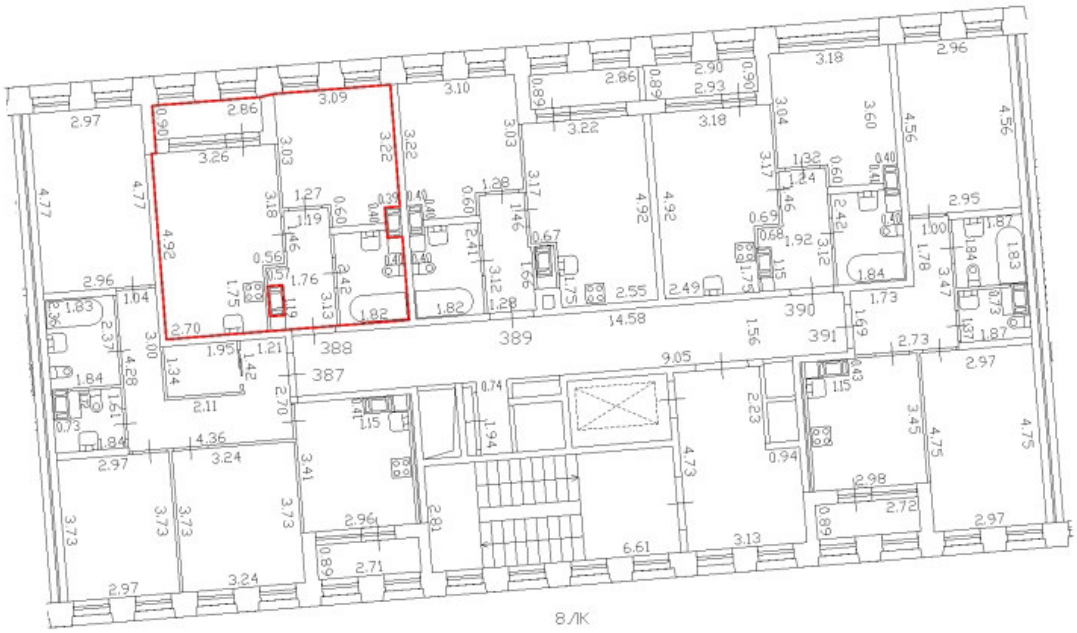

Масштаб 1:200	
Специальные условные знаки:	
	часть границы вновь образованного помещения
	стена с окном и дверью
	дверь остекленная (на балкон, лоджию)
	стена с дверью
	Лестница

План этажа (части этажа)

План части 3 этажа, 8ЛК

h=2,74

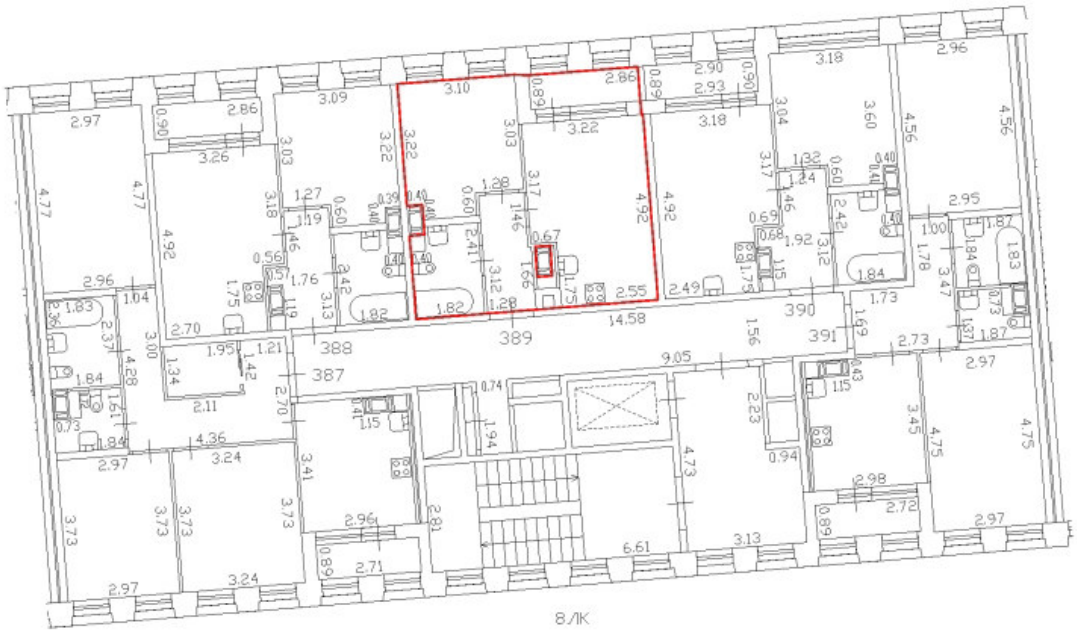

Масштаб 1:200	
Специальные условные знаки:	
	часть границы вновь образованного помещения
	стена с окном и дверью
	дверь остекленная (на балкон, лоджию)
	стена с дверью
	Лестница

План этажа (части этажа)

План части 3 этажа, 8ЛК

h=2,74

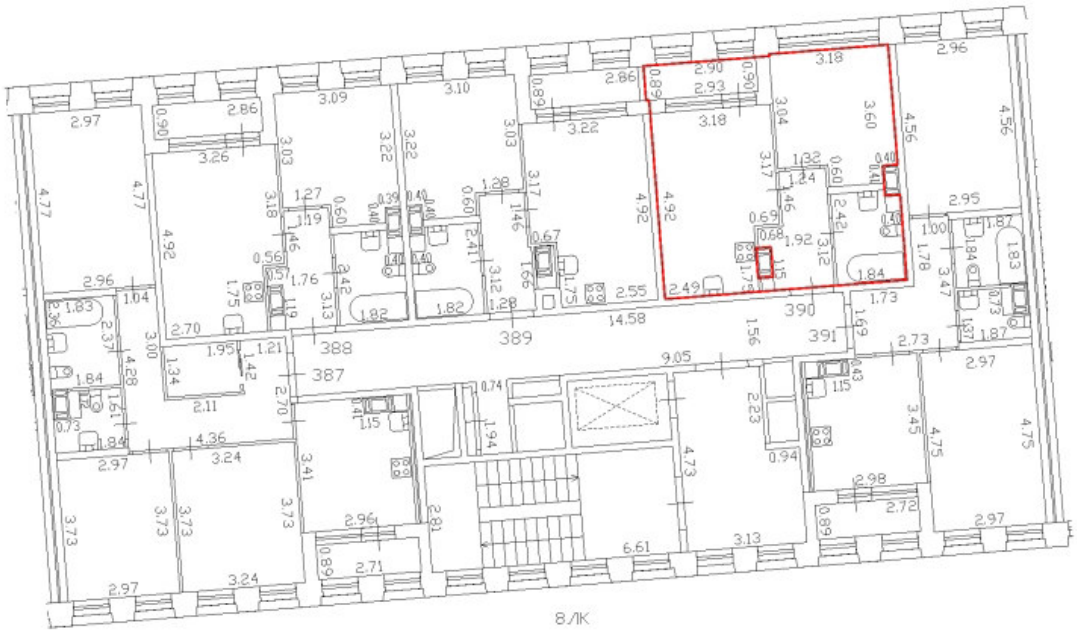

Масштаб 1:200	
Специальные условные знаки:	
	часть границы вновь образованного помещения
	стена с окном и дверью
	дверь остекленная (на балкон, лоджию)
	стена с дверью
	Лестница

План этажа (части этажа)

План части 3 этажа, 8ЛК

h=2,74

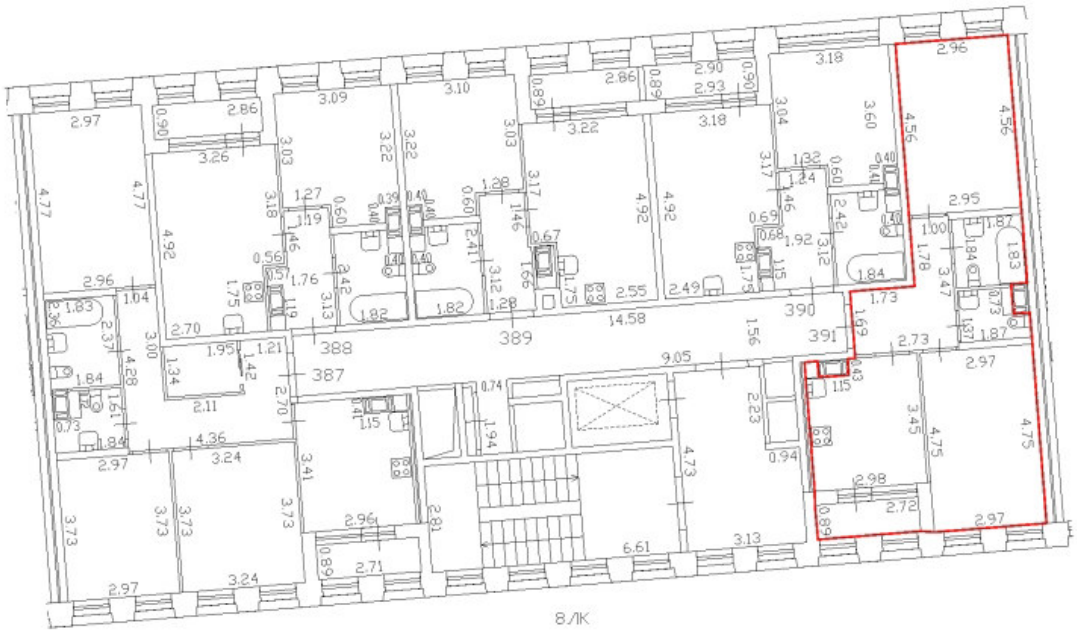

Масштаб 1:200	
Специальные условные знаки:	
	часть границы вновь образованного помещения
	стена с окном и дверью
	дверь остекленная (на балкон, лоджию)
	стена с дверью
	Лестница

План этажа (части этажа)

План части 4 этажа, 8Л/К

h=2,74

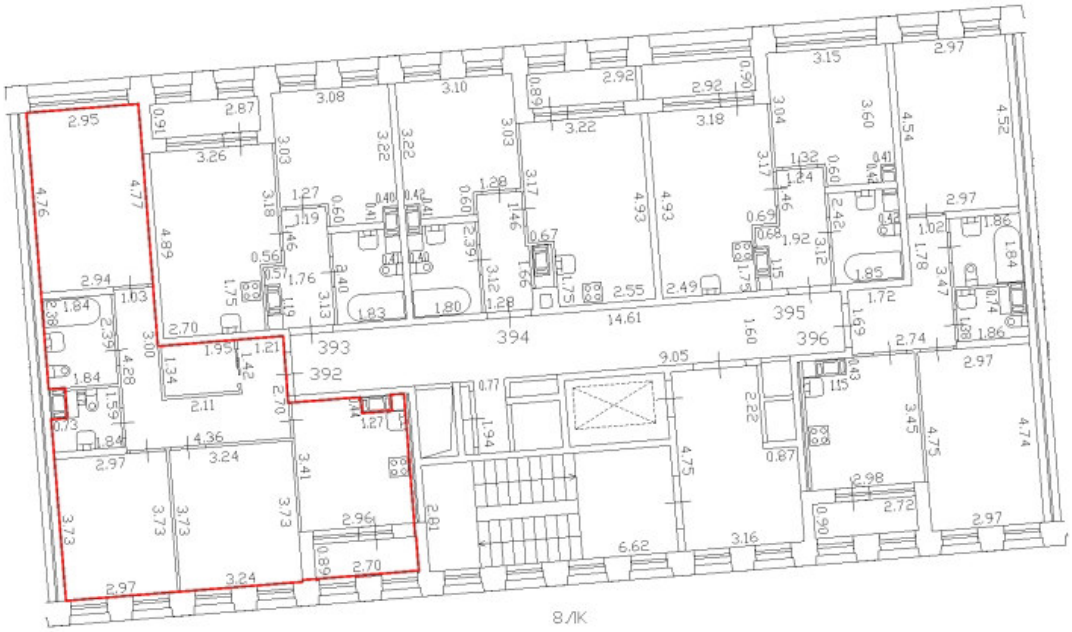

Масштаб 1:200	
Специальные условные знаки:	
	часть границы вновь образованного помещения
	стена с окном и дверью
	дверь остекленная (на балкон, лоджию)
	стена с дверью
	Лестница

План этажа (части этажа)

План части 4 этажа, 8ЛК

h=2,74

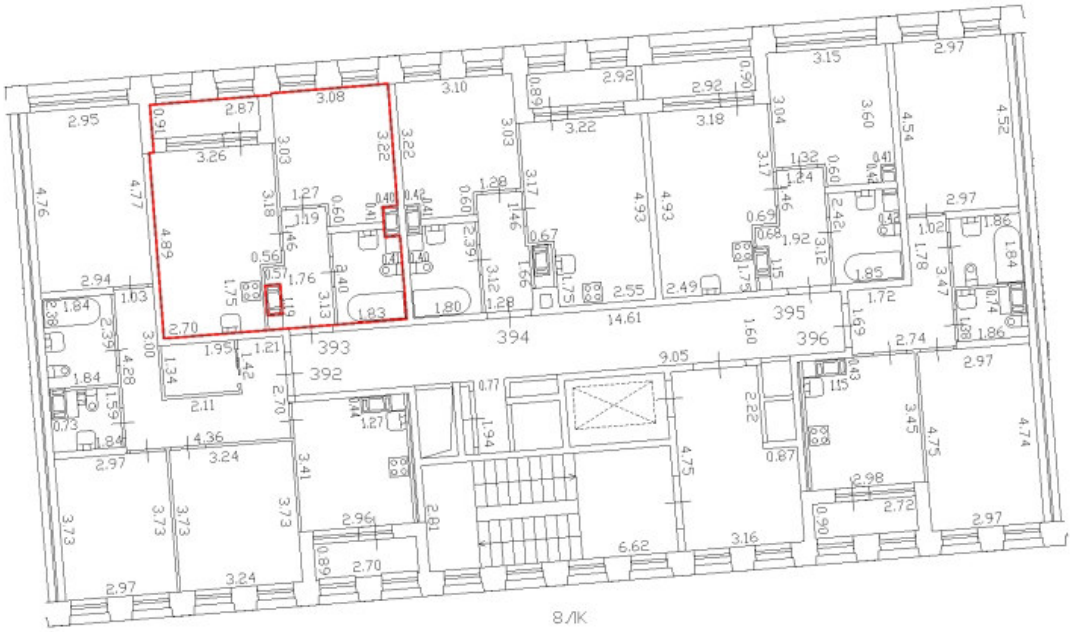

Масштаб 1:200	
Специальные условные знаки:	
	часть границы вновь образованного помещения
	стена с окном и дверью
	дверь остекленная (на балкон, лоджию)
	стена с дверью
	Лестница

План этажа (части этажа)

План части 4 этажа, 8ЛК

h=2,74

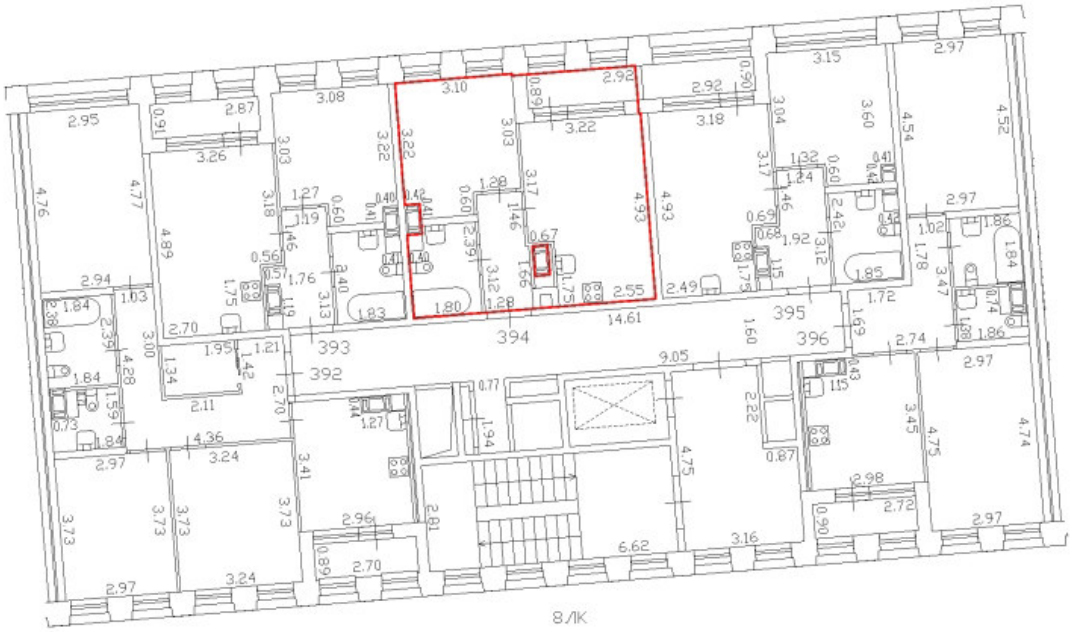

Масштаб 1:200	
Специальные условные знаки:	
	часть границы вновь образованного помещения
	стена с окном и дверью
	дверь остекленная (на балкон, лоджию)
	стена с дверью
	Лестница

План этажа (части этажа)

План части 4 этажа, 8ЛК

h=2,74

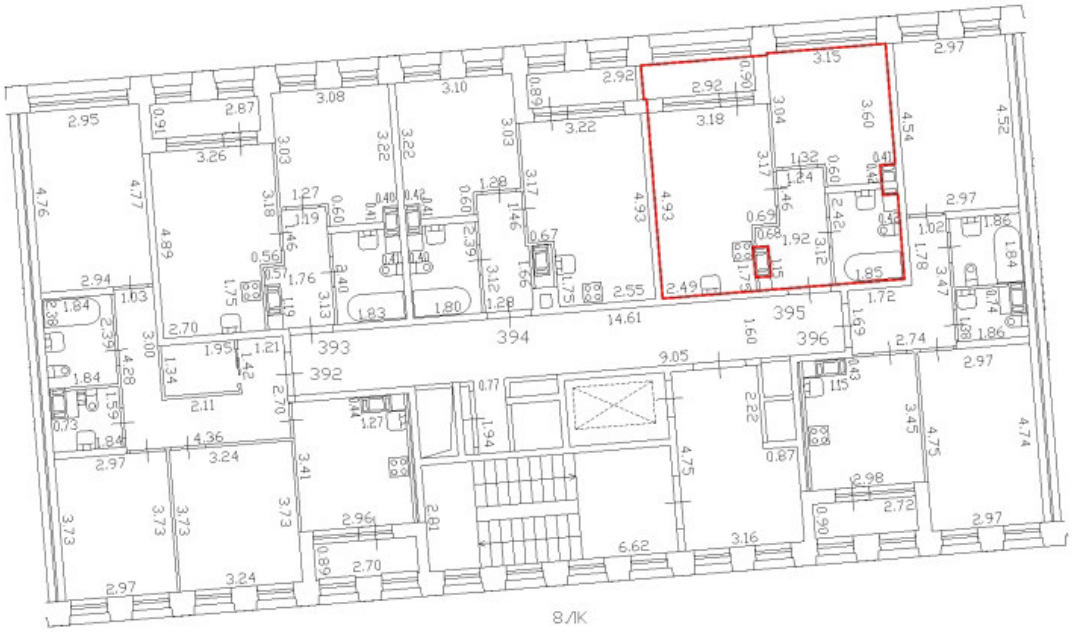

Масштаб 1:200	
Специальные условные знаки:	
	часть границы вновь образованного помещения
	стена с окном и дверью
	дверь остекленная (на балкон, лоджию)
	стена с дверью
	Лестница

План этажа (части этажа)

План части 4 этажа, 8ЛК

h=2,74

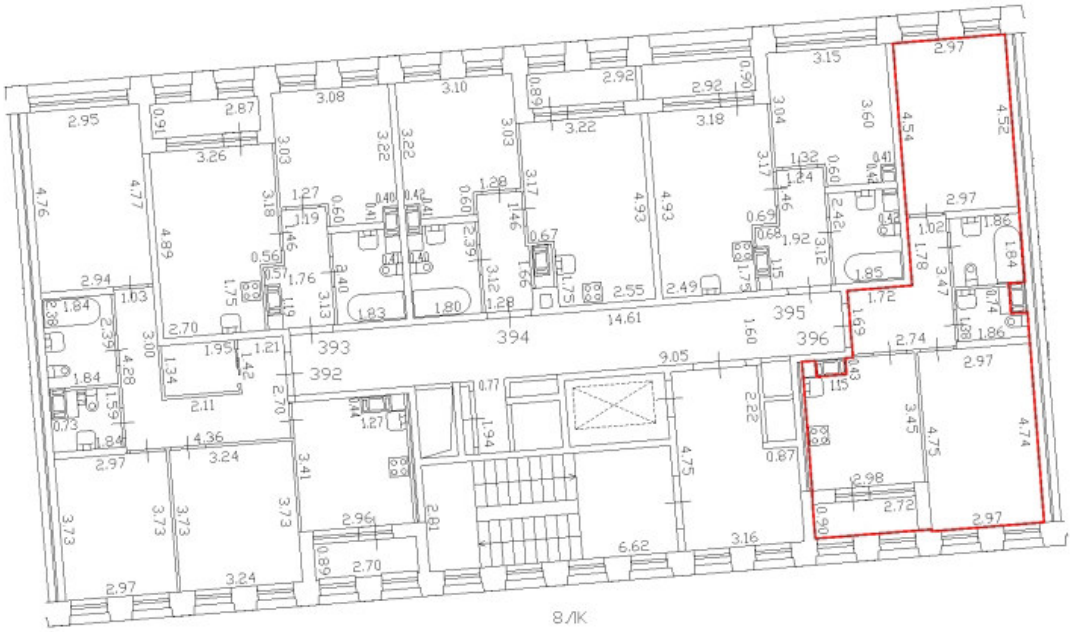

Масштаб 1:200	
Специальные условные знаки:	
	часть границы вновь образованного помещения
	стена с окном и дверью
	дверь остекленная (на балкон, лоджию)
	стена с дверью
	Лестница

План этажа (части этажа)

План части 5 этажа, 8Л/К

h=2,74

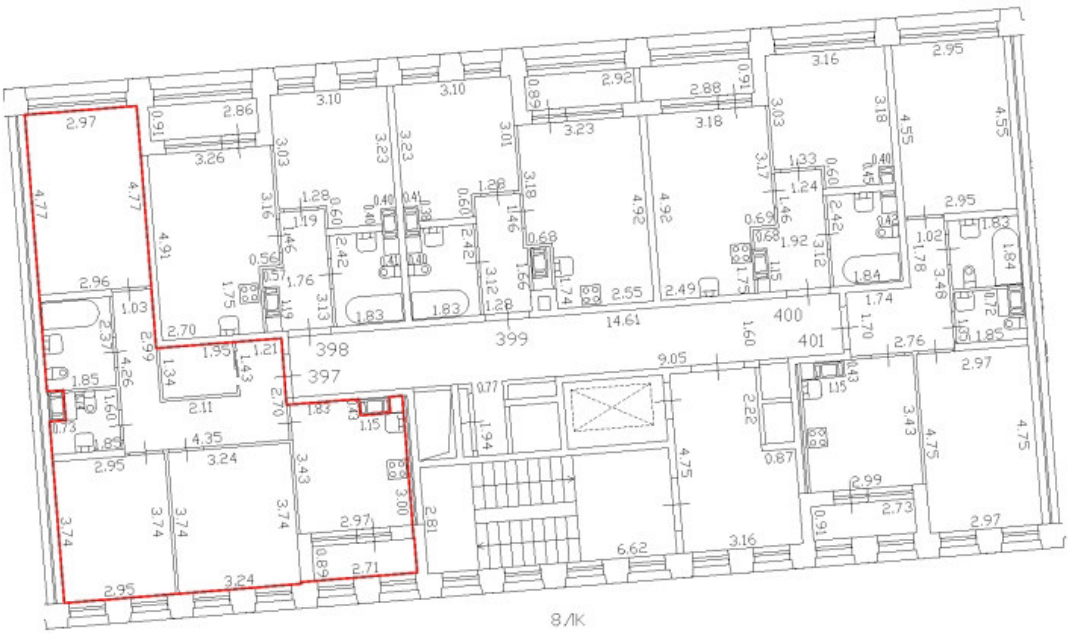

Масштаб 1:200	
Специальные условные знаки:	
	часть границы вновь образованного помещения
	стена с окном и дверью
	дверь остекленная (на балкон, лоджию)
	стена с дверью
	Лестница

План этажа (части этажа)

План части 5 этажа, 8Л/К

h=2,74

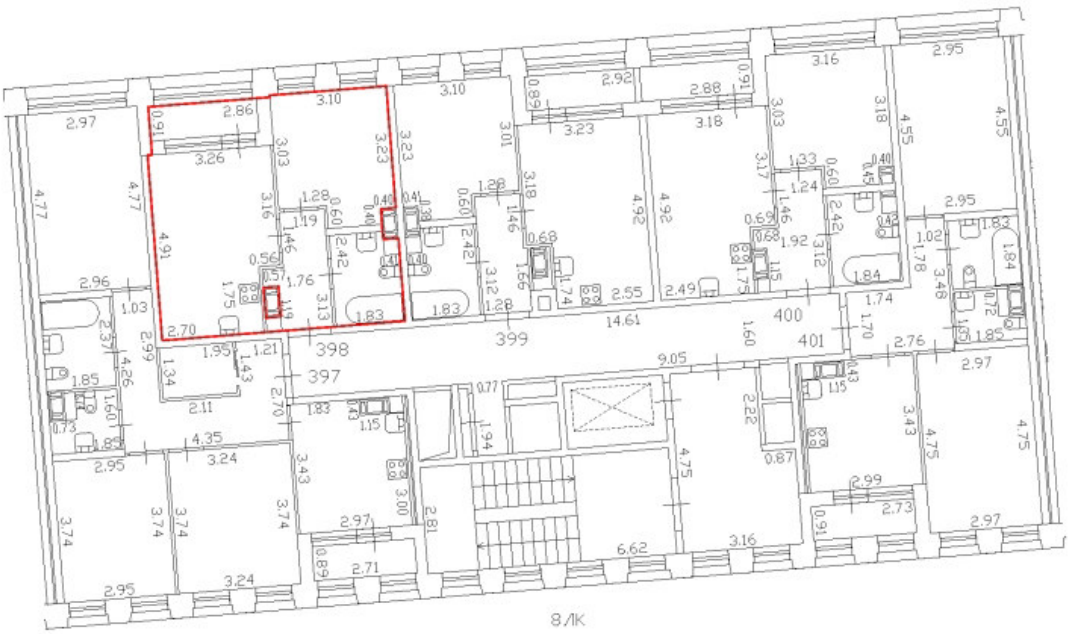

Масштаб 1:200	
Специальные условные знаки:	
	часть границы вновь образованного помещения
	стена с окном и дверью
	дверь остекленная (на балкон, лоджию)
	стена с дверью
	Лестница

План этажа (части этажа)

План части 5 этажа, 8ЛК

h=2,74

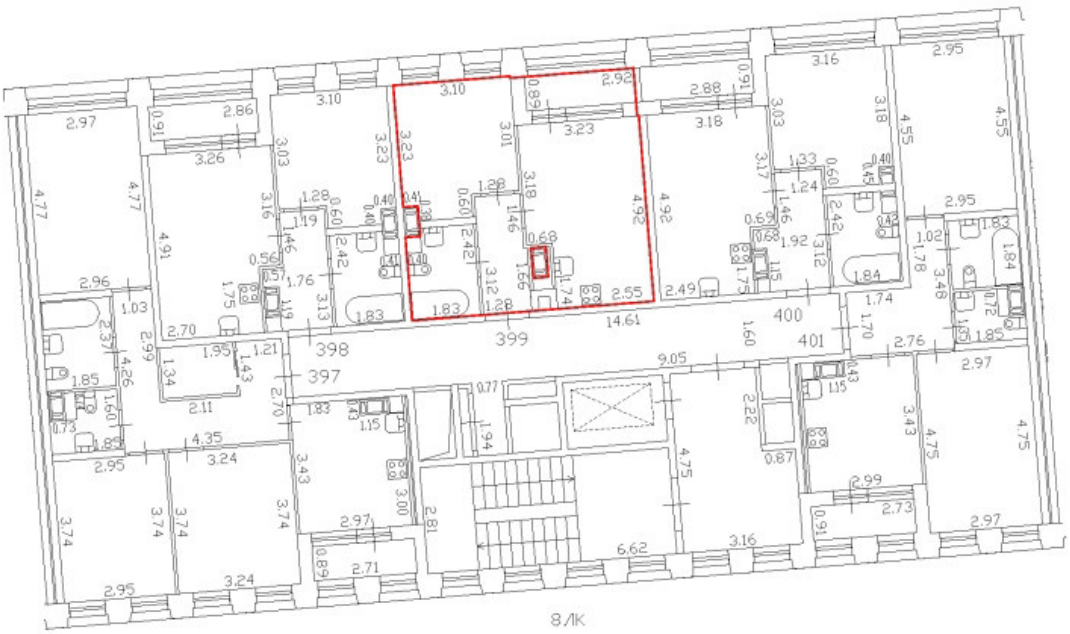

Масштаб 1:200	
Специальные условные знаки:	
	часть границы вновь образованного помещения
	стена с окном и дверью
	дверь остекленная (на балкон, лоджию)
	стена с дверью
	Лестница

План этажа (части этажа)

План части 5 этажа, 8ЛК

h=2,74

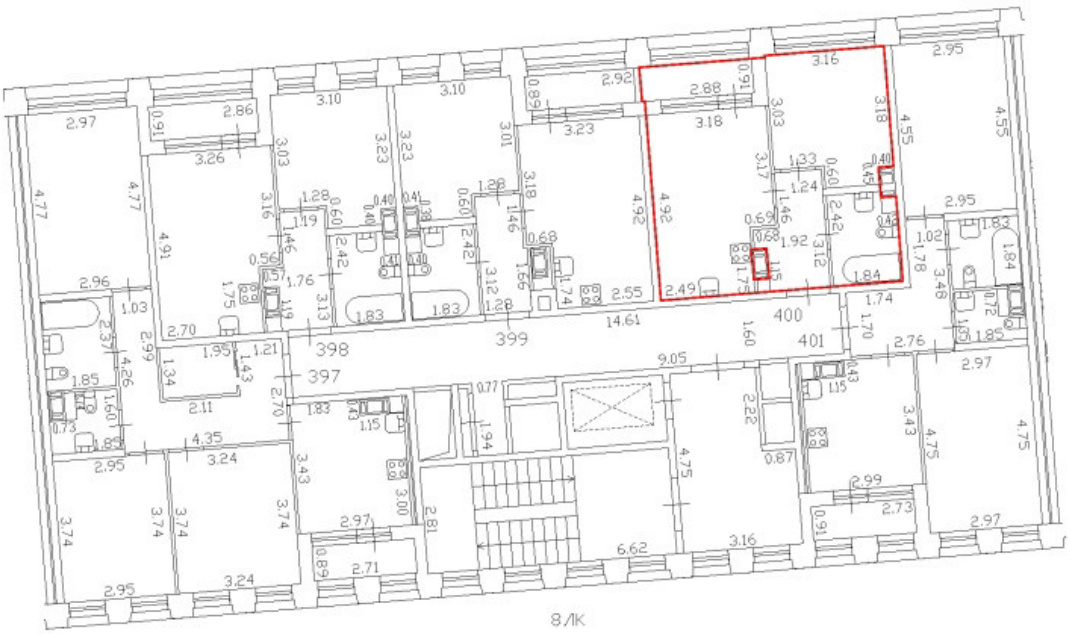

Масштаб 1:200	
Специальные условные знаки:	
	часть границы вновь образованного помещения
	стена с окном и дверью
	дверь остекленная (на балкон, лоджию)
	стена с дверью
	Лестница

План этажа (части этажа)

План части 5 этажа, 8ЛК

h=2,74

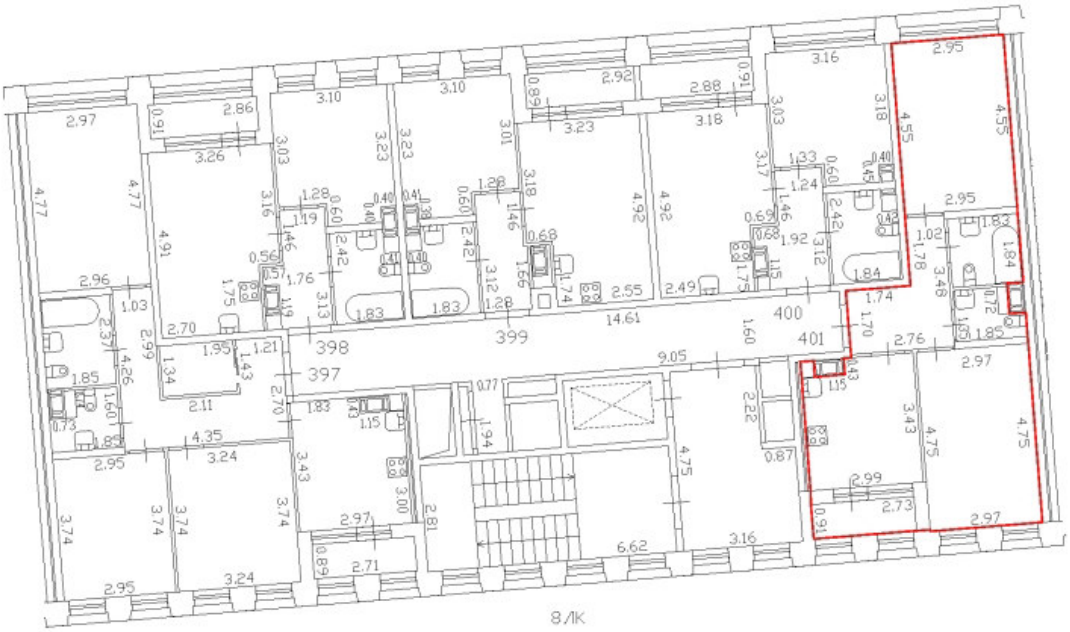

Масштаб 1:200	
Специальные условные знаки:	
	часть границы вновь образованного помещения
	стена с окном и дверью
	дверь остекленная (на балкон, лоджию)
	стена с дверью
	Лестница

План этажа (части этажа)

План части 6 этажа, 8ЛК

h=2,74

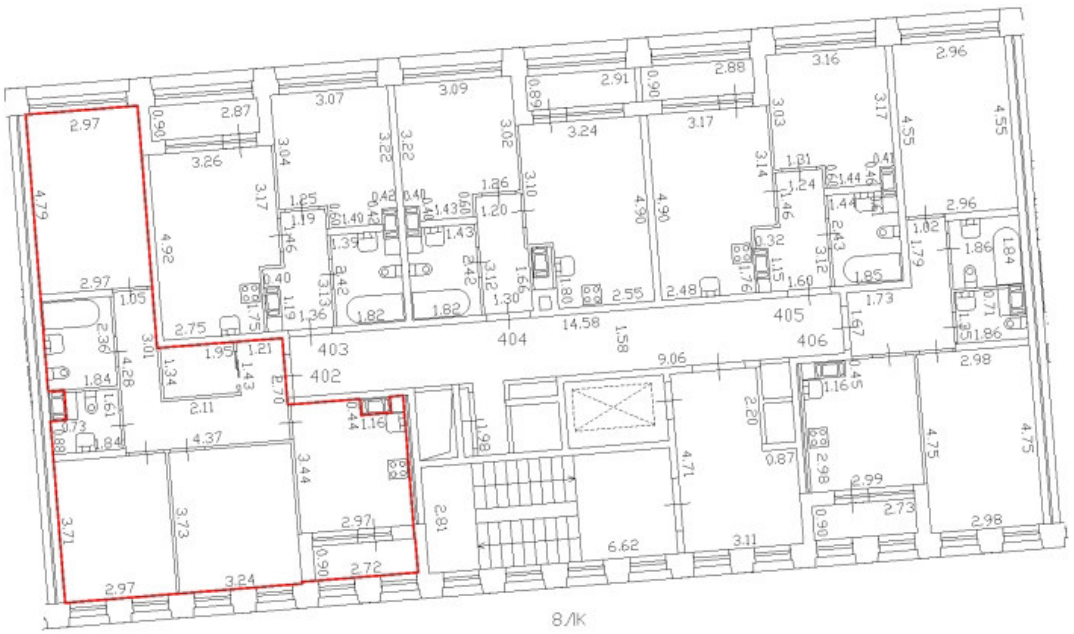

Масштаб 1:200	
Специальные условные знаки:	
	часть границы вновь образованного помещения
	стена с окном и дверью
	дверь остекленная (на балкон, лоджию)
	стена с дверью
	Лестница

План этажа (части этажа)

План части 6 этажа, 8ЛК

h=2,74

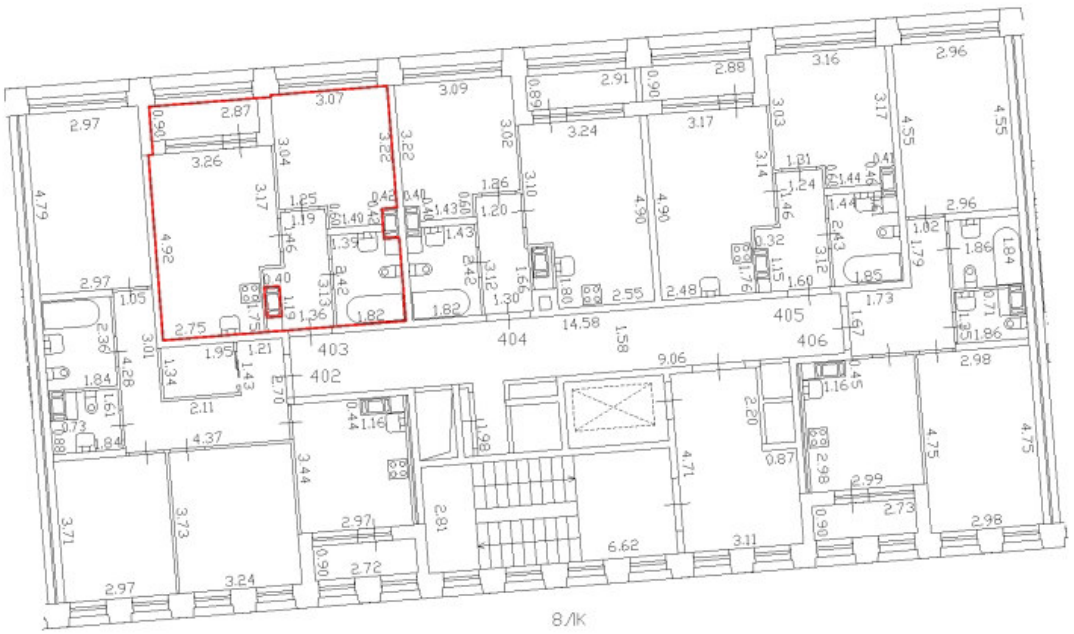

Масштаб 1:200	
Специальные условные знаки:	
	часть границы вновь образованного помещения
	стена с окном и дверью
	дверь остекленная (на балкон, лоджию)
	стена с дверью
	Лестница

План этажа (части этажа)

План части 6 этажа, 8ЛК

h=2,74

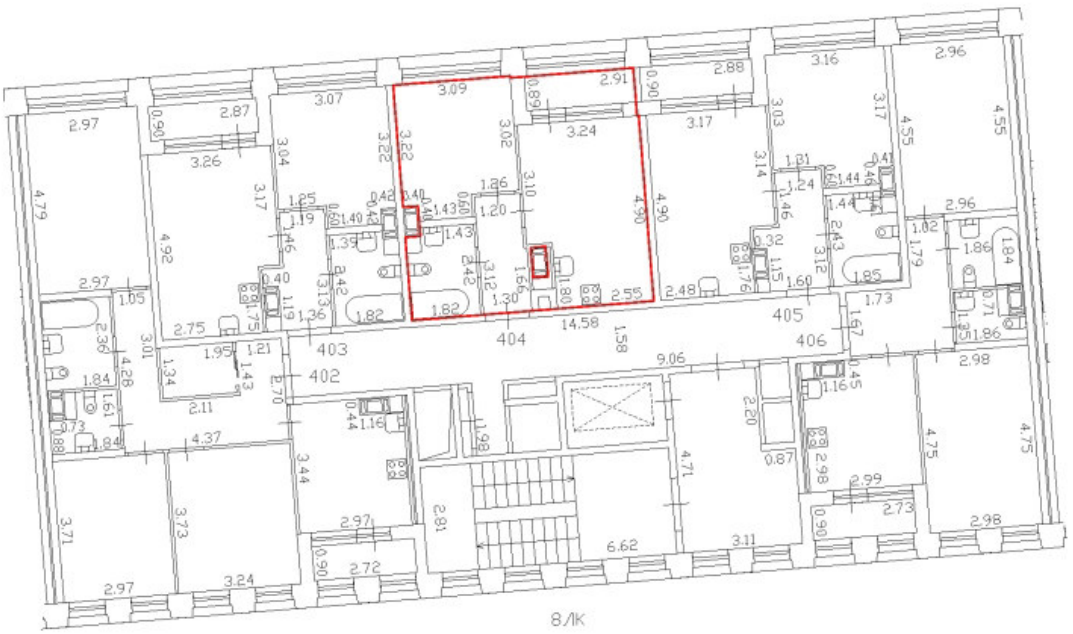

Масштаб 1:200	
Специальные условные знаки:	
	часть границы вновь образованного помещения
	стена с окном и дверью
	дверь остекленная (на балкон, лоджию)
	стена с дверью
	Лестница

План этажа (части этажа)

План части 6 этажа, 8ЛК

h=2,74

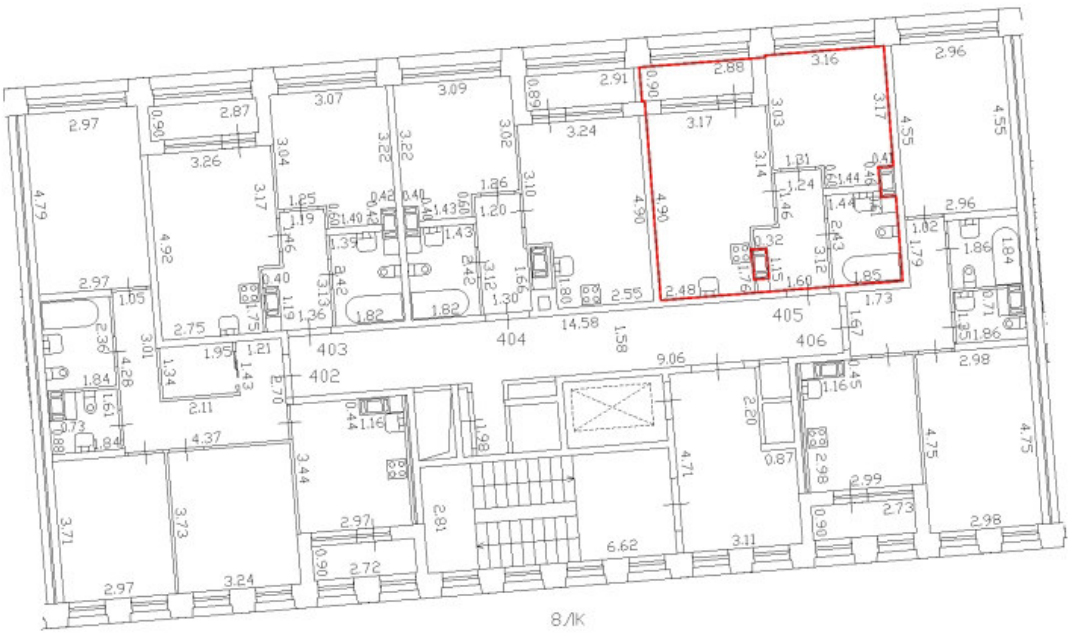

Масштаб 1:200	
Специальные условные знаки:	
	часть границы вновь образованного помещения
	стена с окном и дверью
	дверь остекленная (на балкон, лоджию)
	стена с дверью
	Лестница

План этажа (части этажа)

План части 6 этажа, 8ЛК

h=2,74

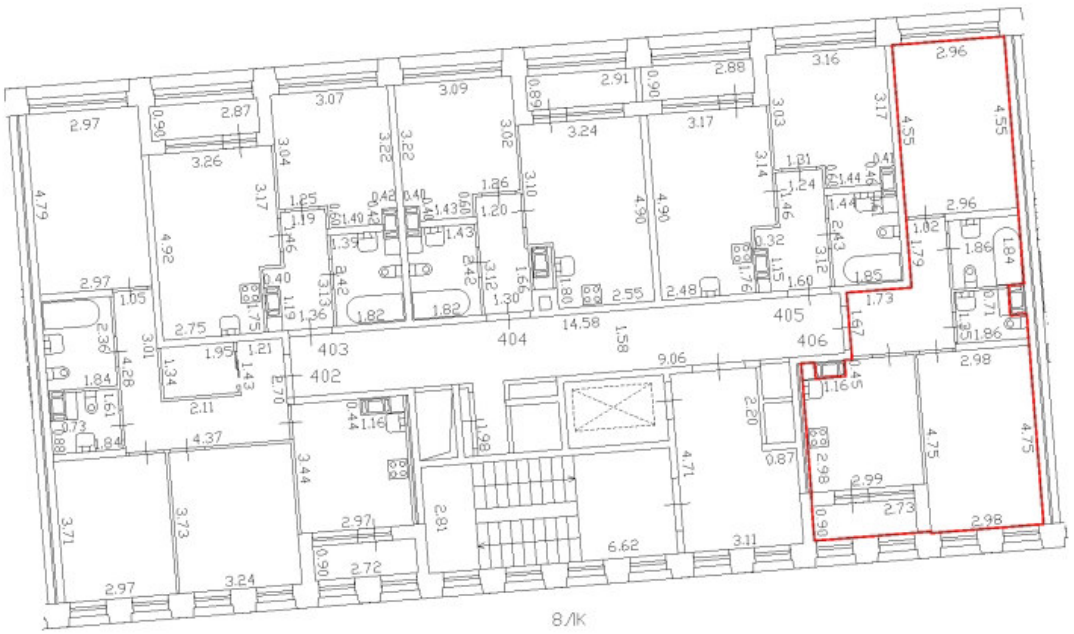

Масштаб 1:200	
Специальные условные знаки:	
	часть границы вновь образованного помещения
	стена с окном и дверью
	дверь остекленная (на балкон, лоджию)
	стена с дверью
	Лестница

План этажа (части этажа)

План части 2 этажа, 9ЛК

h=2.74

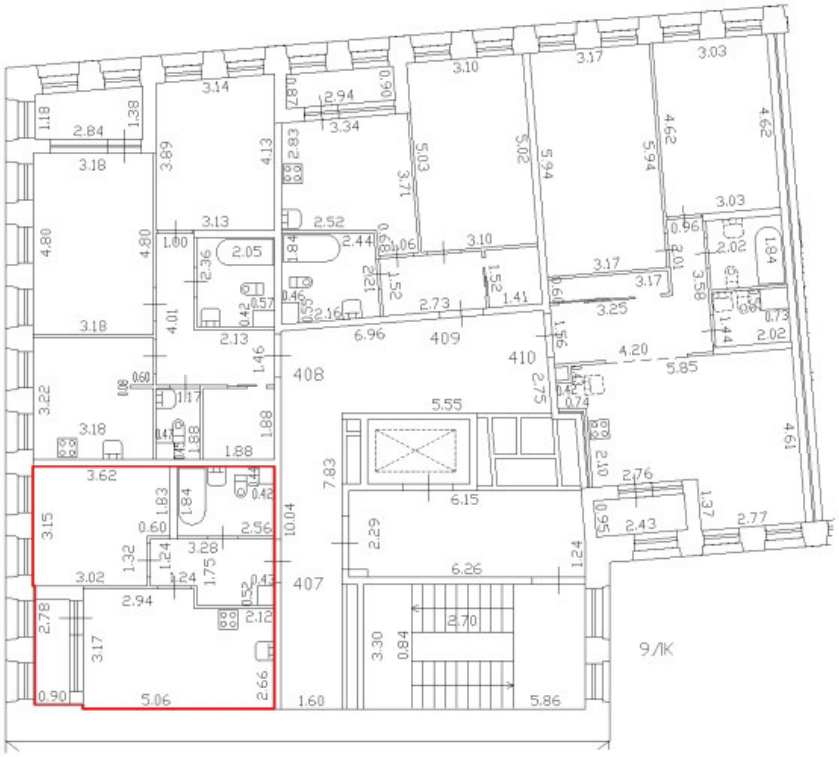

Масштаб 1:200	
Специальные условные знаки:	
	часть границы вновь образованного помещения
	стена с окном и дверью
	дверь остекленная (на балкон, лоджию)
	стена с дверью
	Лестница

План этажа (части этажа)

План части 2 этажа, 9ЛК

h=2.74

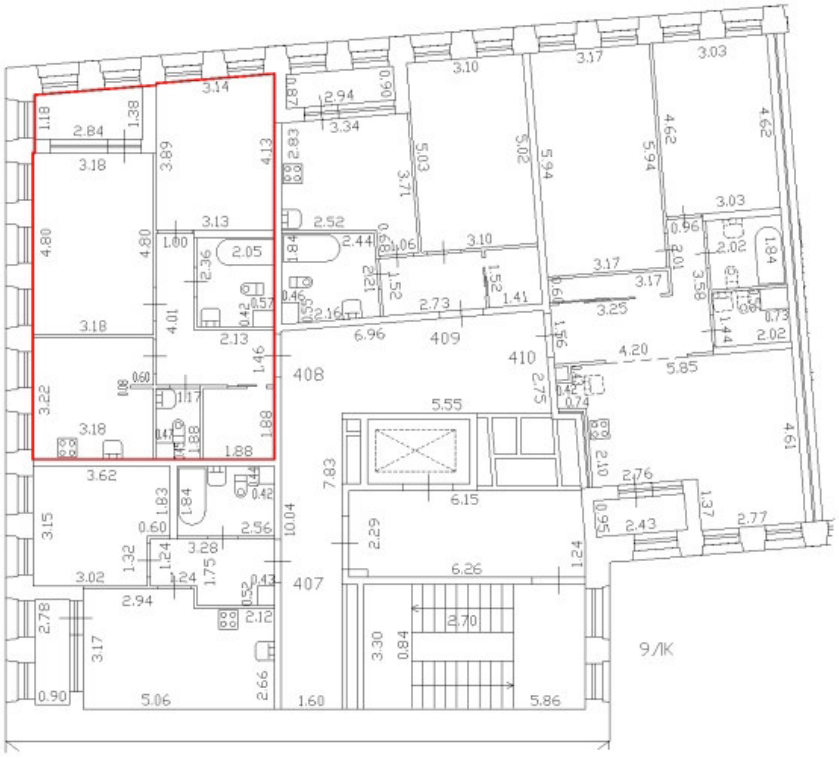

Масштаб 1:200	
Специальные условные знаки:	
	часть границы вновь образованного помещения
	стена с окном и дверью
	дверь остекленная (на балкон, лоджию)
	стена с дверью
	Лестница

План этажа (части этажа)

План части 2 этажа, 9ЛК

h=2.74

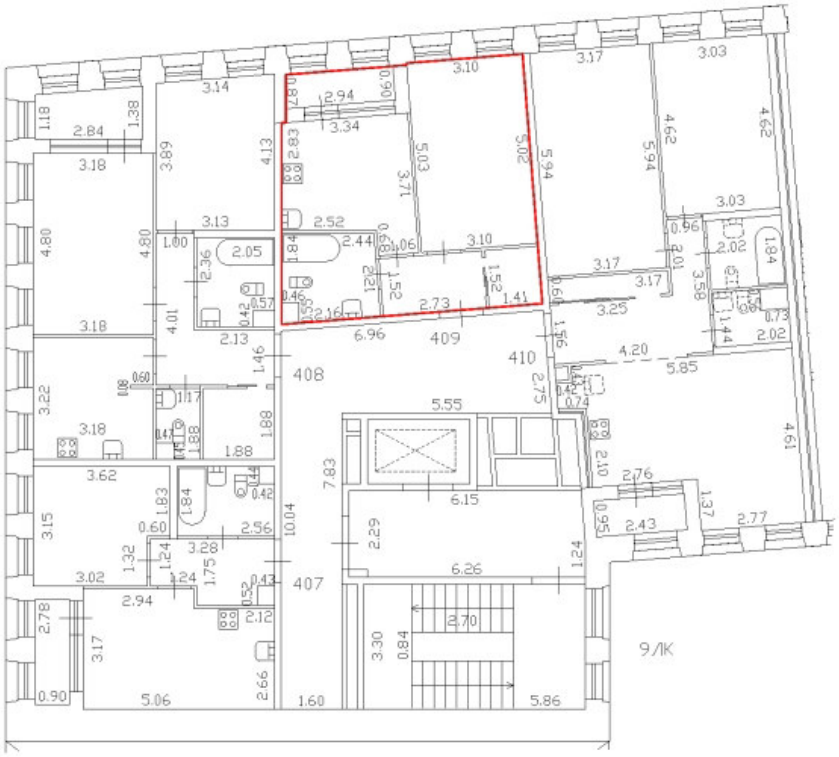

Масштаб 1:200

Специальные условные знаки:

	часть границы вновь образованного помещения
	стена с окном и дверью
	дверь остекленная (на балкон, лоджию)
	стена с дверью
	Лестница

План этажа (части этажа)

План части 2 этажа, 9ЛК

h=2.74

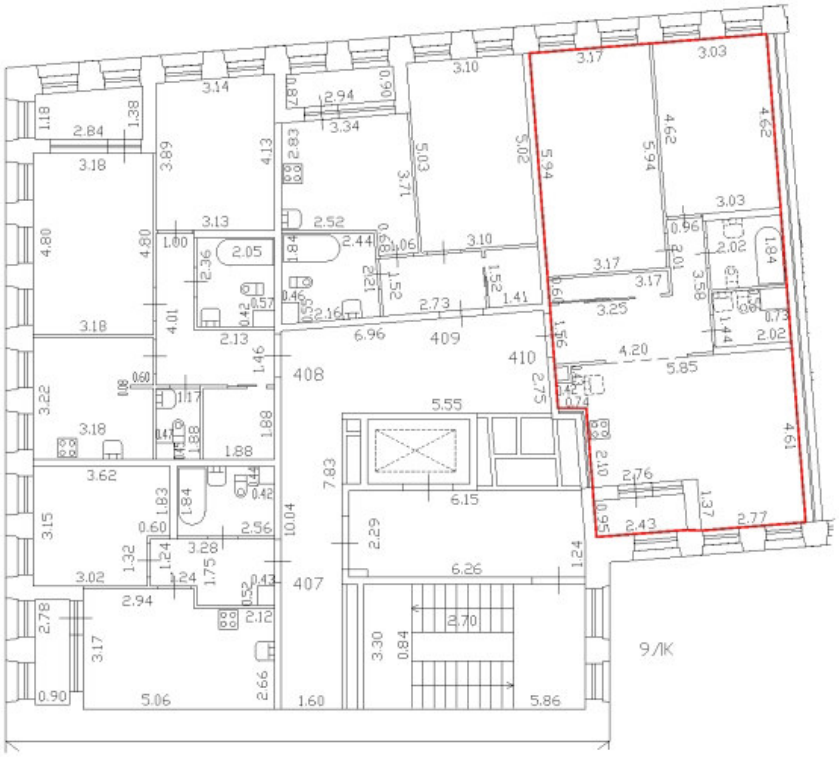

Масштаб 1:200	
Специальные условные знаки:	
	часть границы вновь образованного помещения
	стена с окном и дверью
	дверь остекленная (на балкон, лоджию)
	стена с дверью
	Лестница

План этажа (части этажа)

План части 3 этажа, 9ЛК

h=2.74



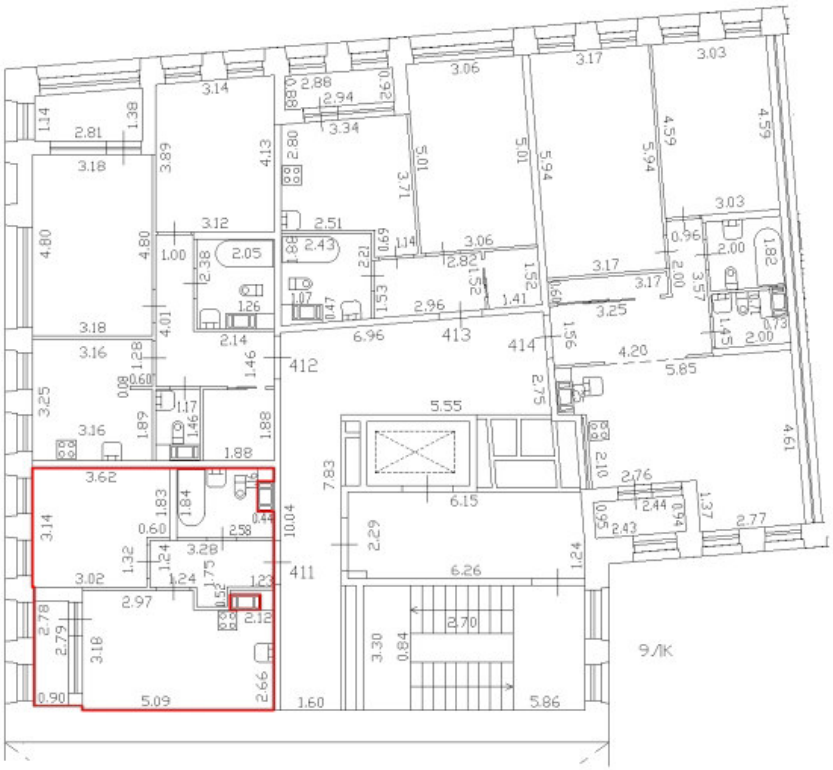

Масштаб 1:200	
Специальные условные знаки:	
	часть границы вновь образованного помещения
	стена с окном и дверью
	дверь остекленная (на балкон, лоджию)
	стена с дверью
	Лестница

План этажа (части этажа)

План части 3 этажа, 9ЛК

h=2.74





Масштаб 1:200	
Специальные условные знаки:	
	часть границы вновь образованного помещения
	стена с окном и дверью
	дверь остекленная (на балкон, лоджию)
	стена с дверью
	Лестница

План этажа (части этажа)

План части 3 этажа, 9ЛК

h=2.74



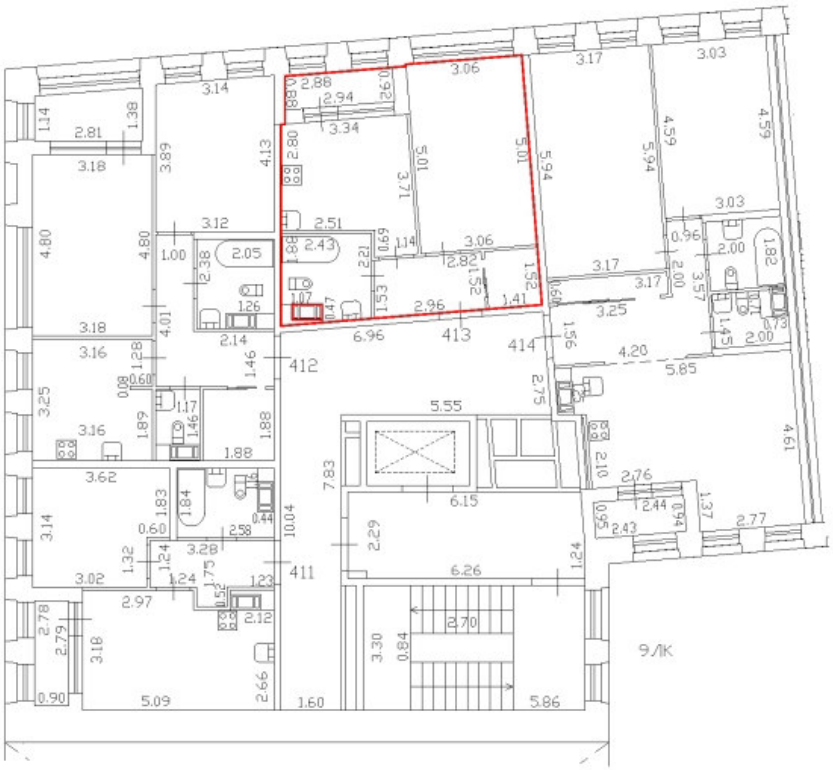

Масштаб 1:200	
Специальные условные знаки:	
	часть границы вновь образованного помещения
	стена с окном и дверью
	дверь остекленная (на балкон, лоджию)
	стена с дверью
	Лестница

План этажа (части этажа)

План части 3 этажа, 9ЛК

h=2.74



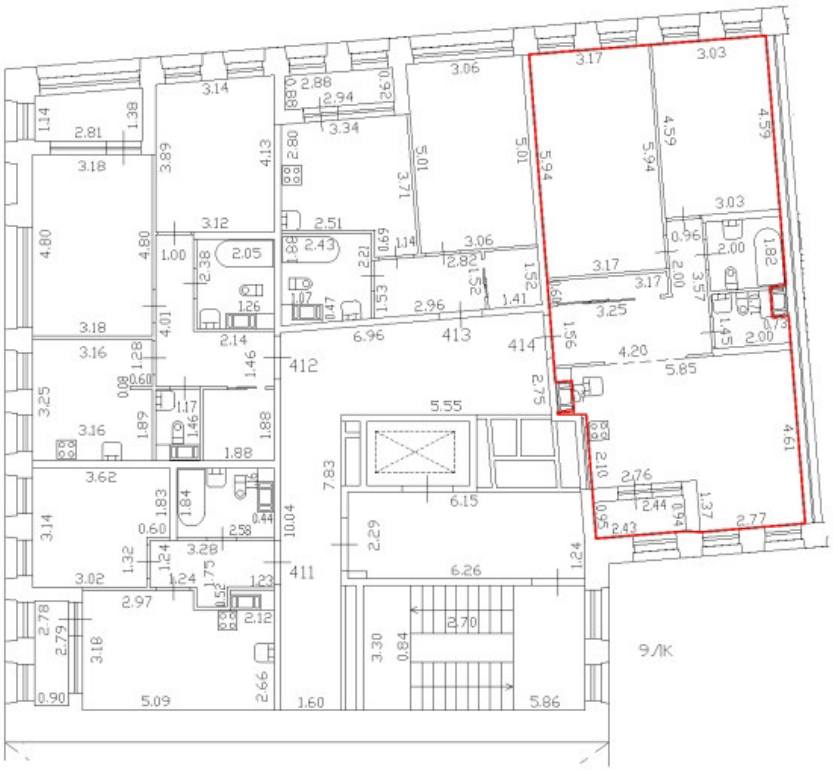

Масштаб 1:200	
Специальные условные знаки:	
	часть границы вновь образованного помещения
	стена с окном и дверью
	дверь остекленная (на балкон, лоджию)
	стена с дверью
	Лестница

План этажа (части этажа)

План части 4 этажа, 9ЛК

h=2,74

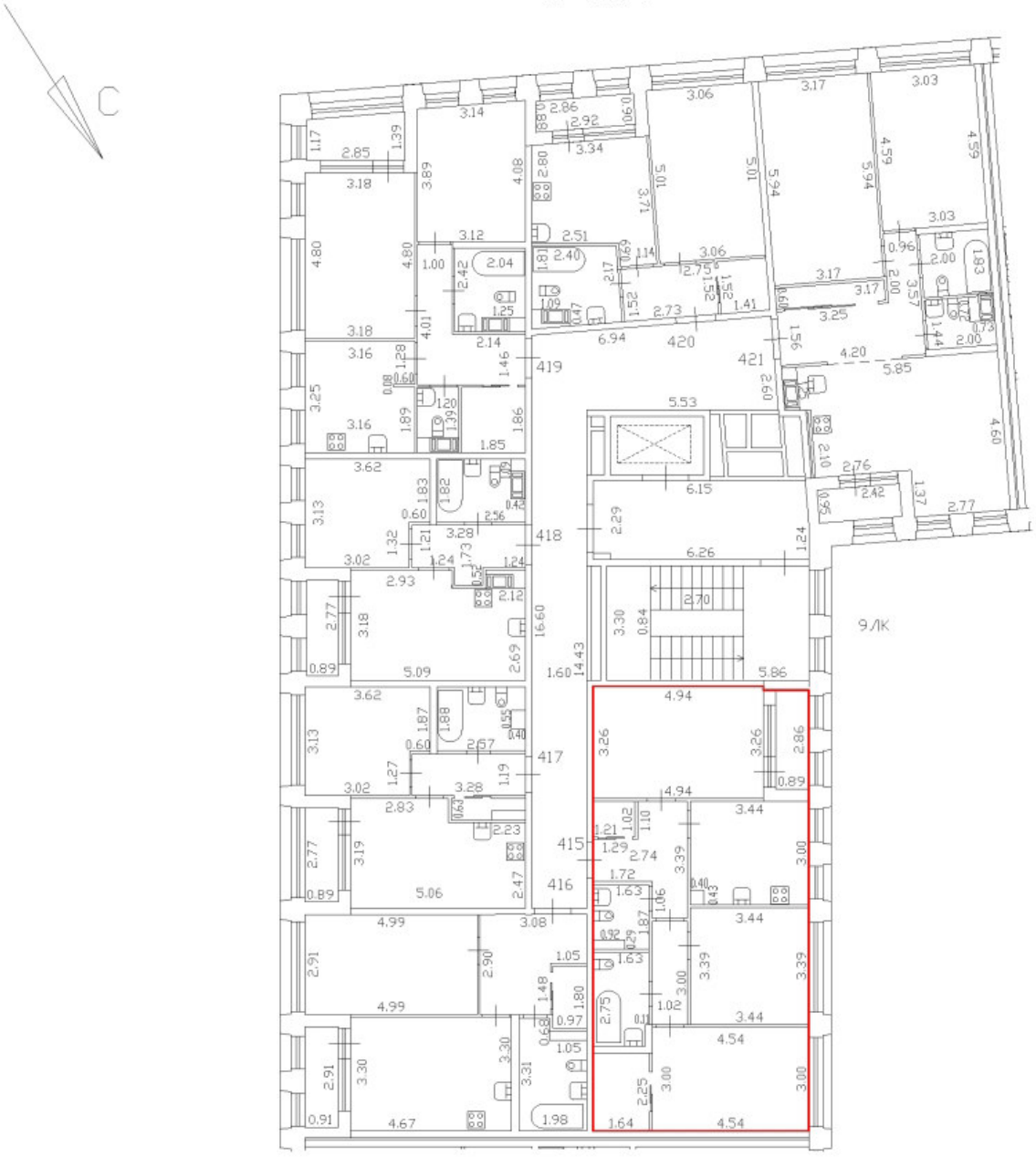

Масштаб 1:200

Специальные условные знаки:

	часть границы вновь образованного помещения
	стена с окном и дверью
	дверь остекленная (на балкон, лоджию)
	стена с дверью
	Лестница

План этажа (части этажа)

План части 4 этажа, 9ЛК

h=2,74

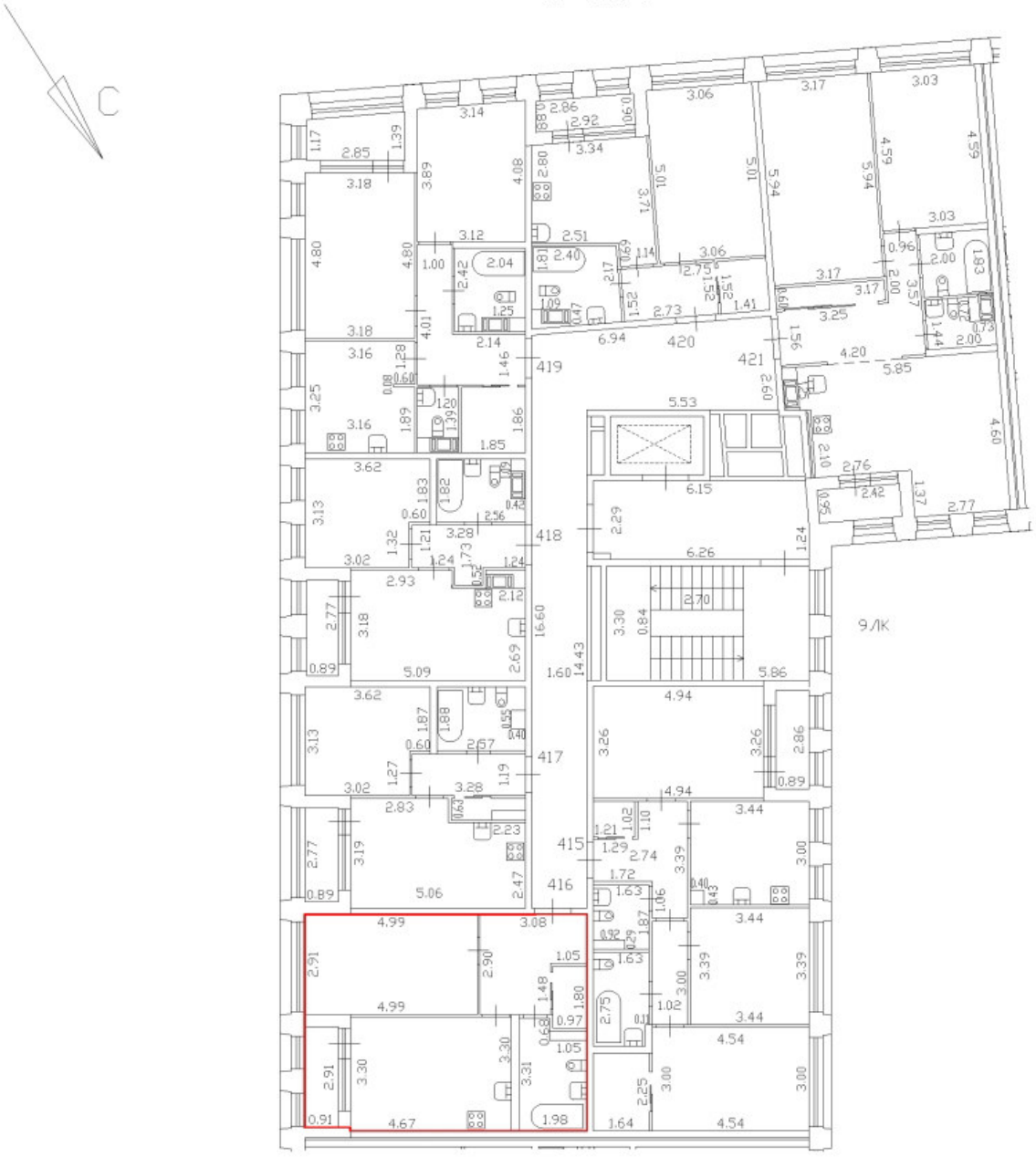

Масштаб 1:200

Специальные условные знаки:

	часть границы вновь образованного помещения
	стена с окном и дверью
	дверь остекленная (на балкон, лоджию)
	стена с дверью
	Лестница

План этажа (части этажа)

План части 4 этажа, 9ЛК

h=2,74

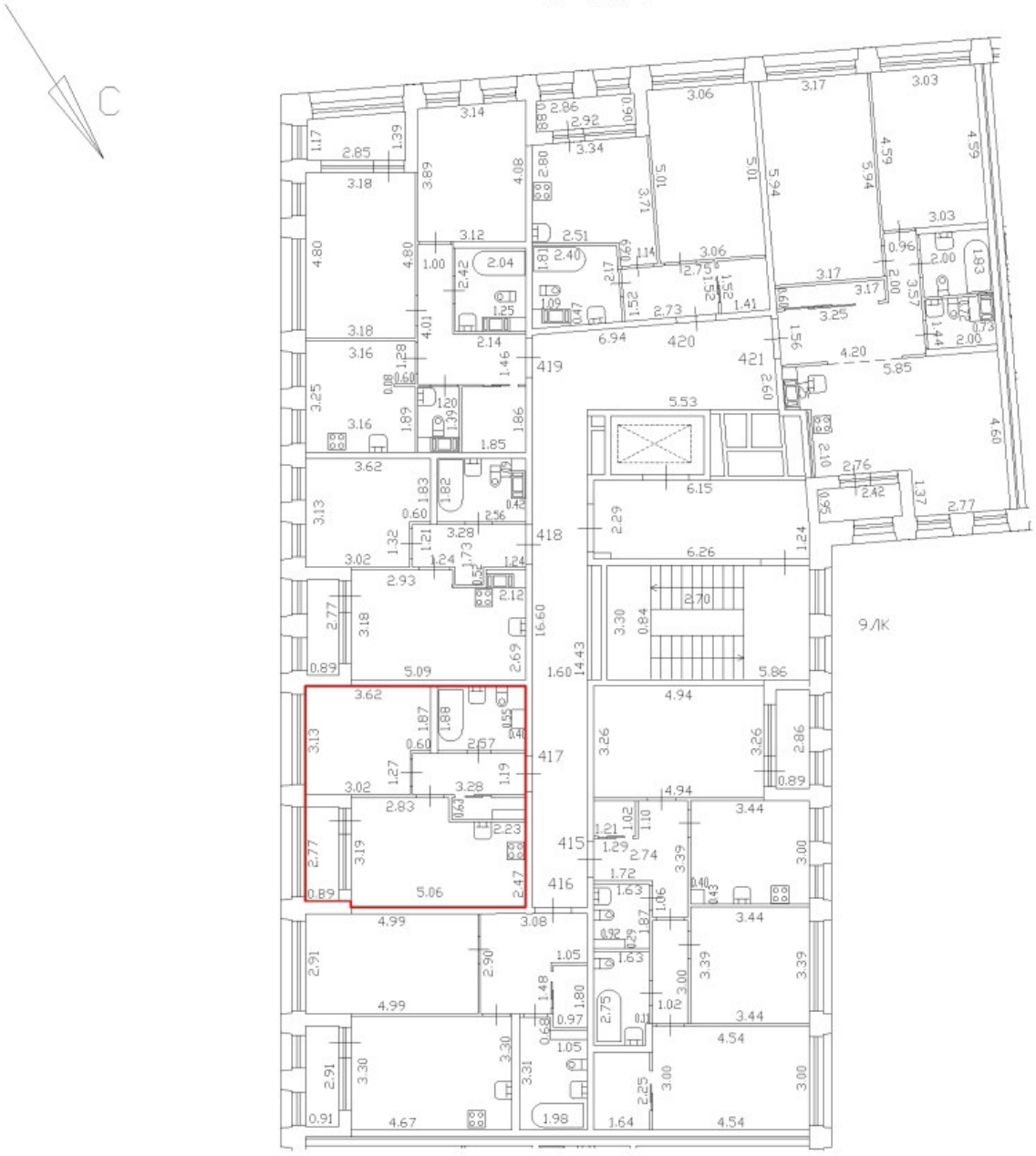

Масштаб 1:200	
Специальные условные знаки:	
	часть границы вновь образованного помещения
	стена с окном и дверью
	дверь остекленная (на балкон, лоджию)
	стена с дверью
	Лестница

План этажа (части этажа)

План части 4 этажа, 9ЛК

h=2,74

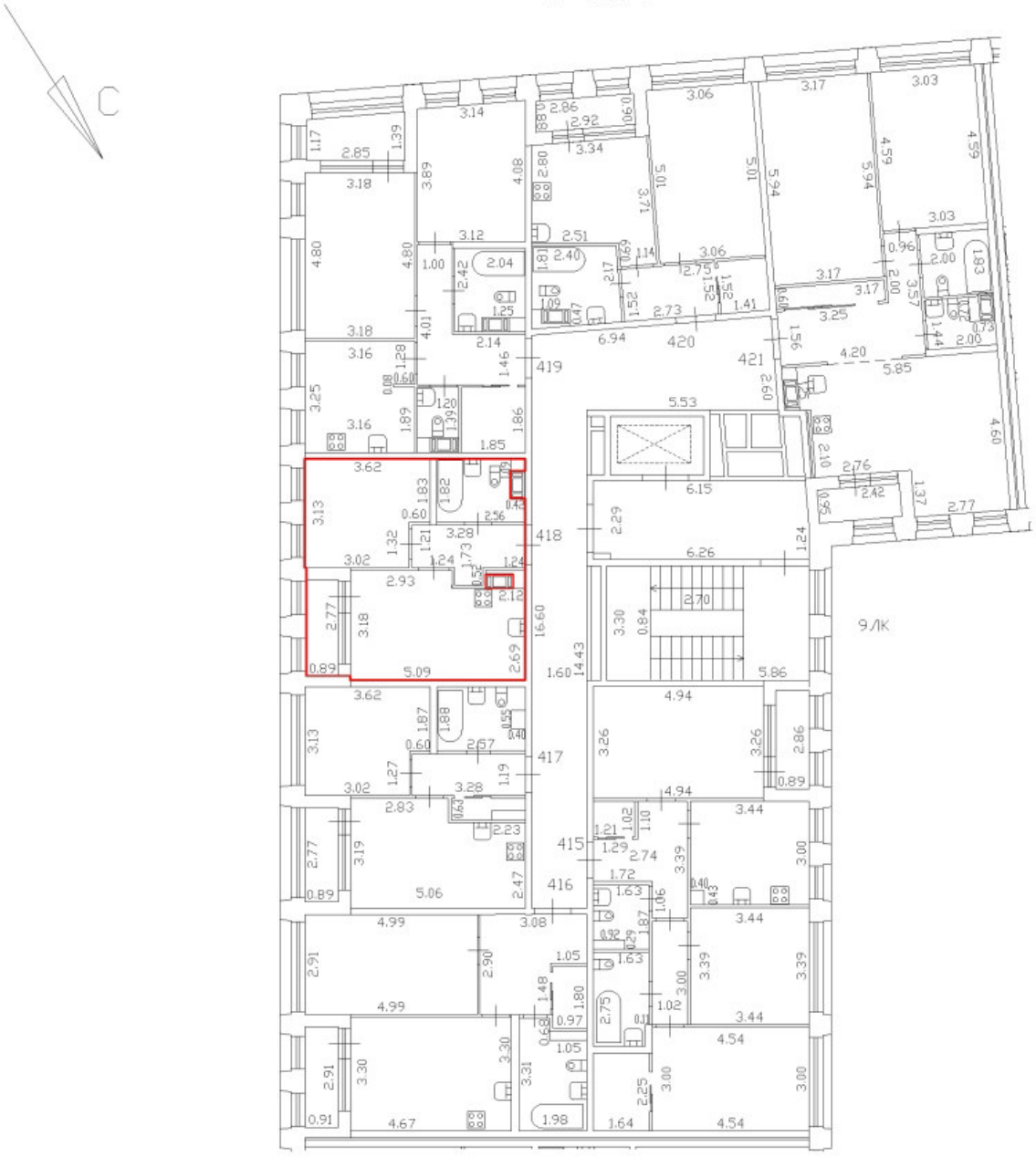

Масштаб 1:200	
Специальные условные знаки:	
	часть границы вновь образованного помещения
	стена с окном и дверью
	дверь остекленная (на балкон, лоджию)
	стена с дверью
	Лестница

План этажа (части этажа)

План части 4 этажа, 9ЛК

h=2,74



Масштаб 1:200

Специальные условные знаки:

	часть границы вновь образованного помещения
	стена с окном и дверью
	дверь остекленная (на балкон, лоджию)
	стена с дверью
	Лестница

План этажа (части этажа)

План части 4 этажа, 9ЛК

h=2,74

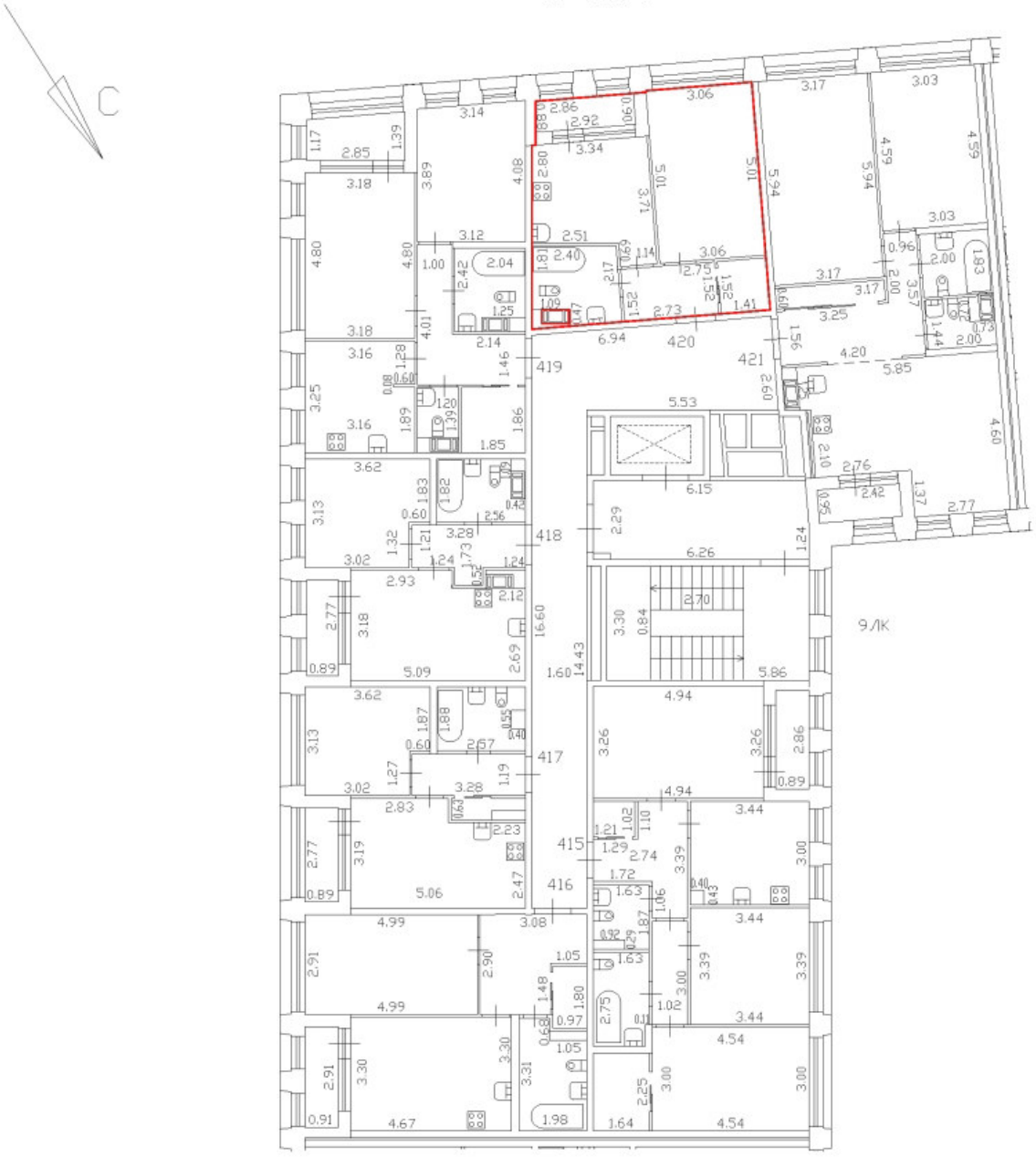

Масштаб 1:200	
Специальные условные знаки:	
	часть границы вновь образованного помещения
	стена с окном и дверью
	дверь остекленная (на балкон, лоджию)
	стена с дверью
	Лестница

План этажа (части этажа)

План части 4 этажа, 9ЛК

h=2,74



Масштаб 1:200

Специальные условные знаки:

	часть границы вновь образованного помещения
	стена с окном и дверью
	дверь остекленная (на балкон, лоджию)
	стена с дверью
	Лестница

План этажа (части этажа)

План части 5 этажа, 9ЛК

h=2,74

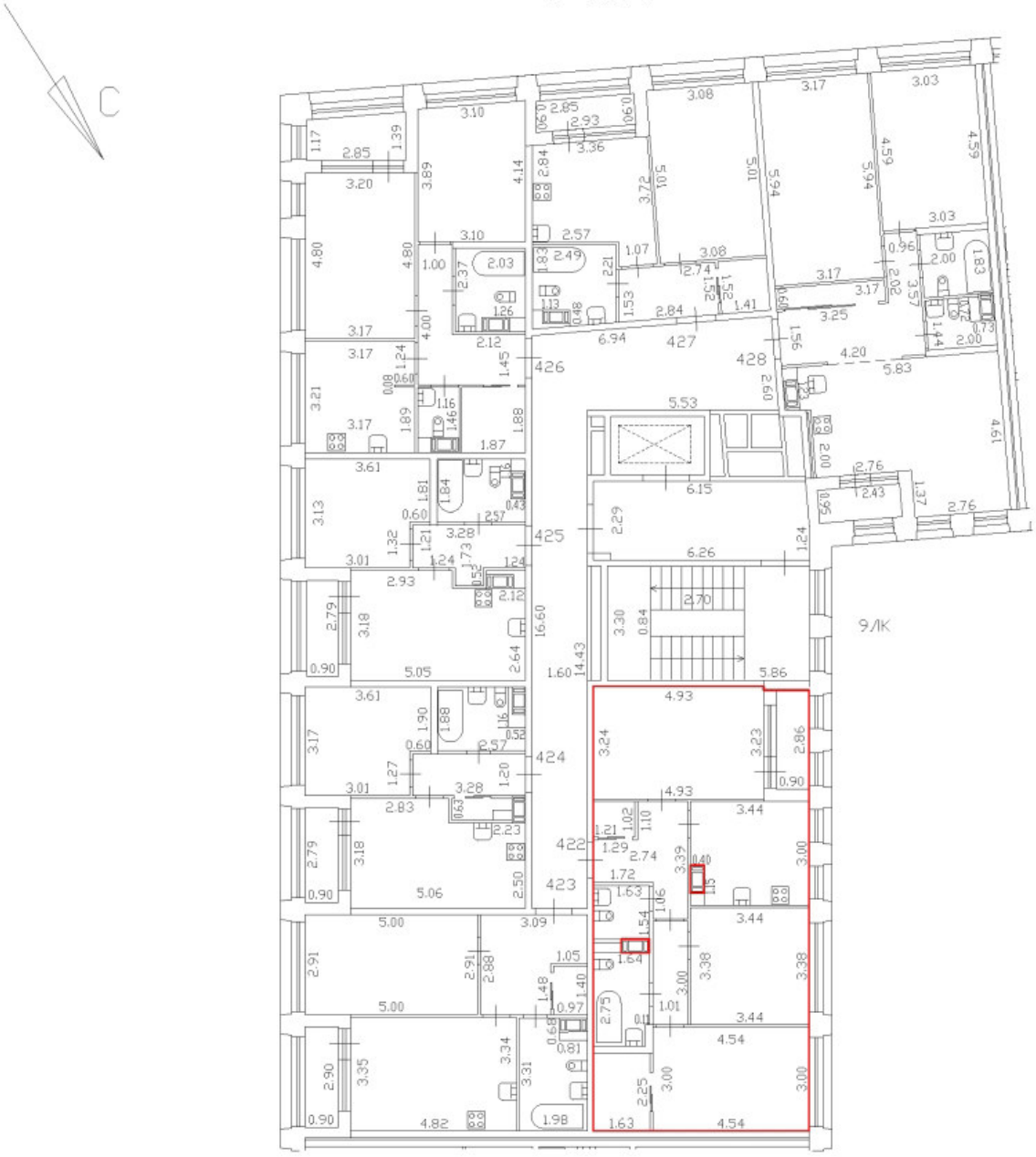

Масштаб 1:200

Специальные условные знаки:

	часть границы вновь образованного помещения
	стена с окном и дверью
	дверь остекленная (на балкон, лоджию)
	стена с дверью
	Лестница

План этажа (части этажа)

План части 5 этажа, 9ЛК

h=2,74

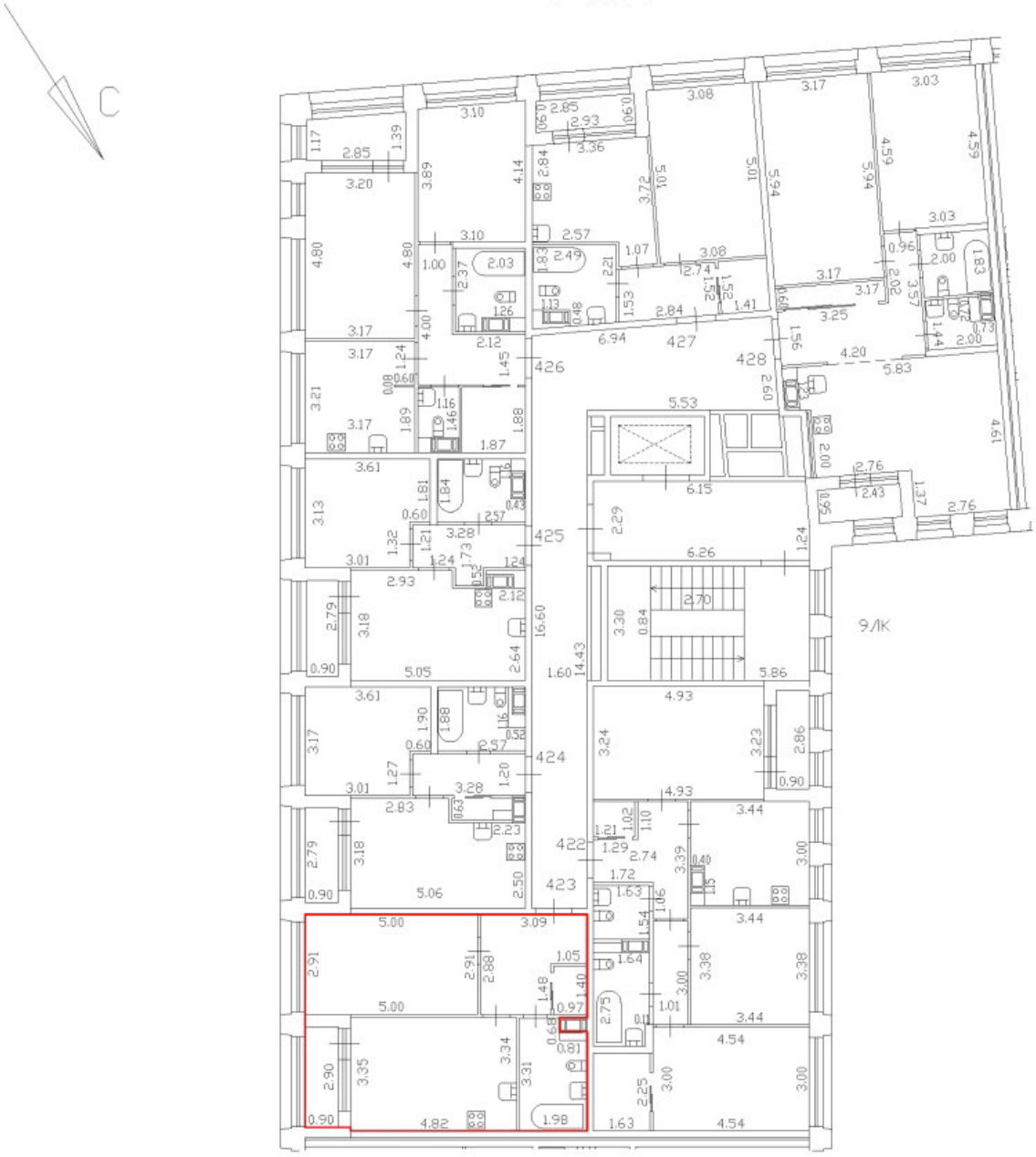

Масштаб 1:200	
Специальные условные знаки:	
	часть границы вновь образованного помещения
	стена с окном и дверью
	дверь остекленная (на балкон, лоджию)
	стена с дверью
	Лестница

План этажа (части этажа)

План части 5 этажа, 9ЛК

h=2,74

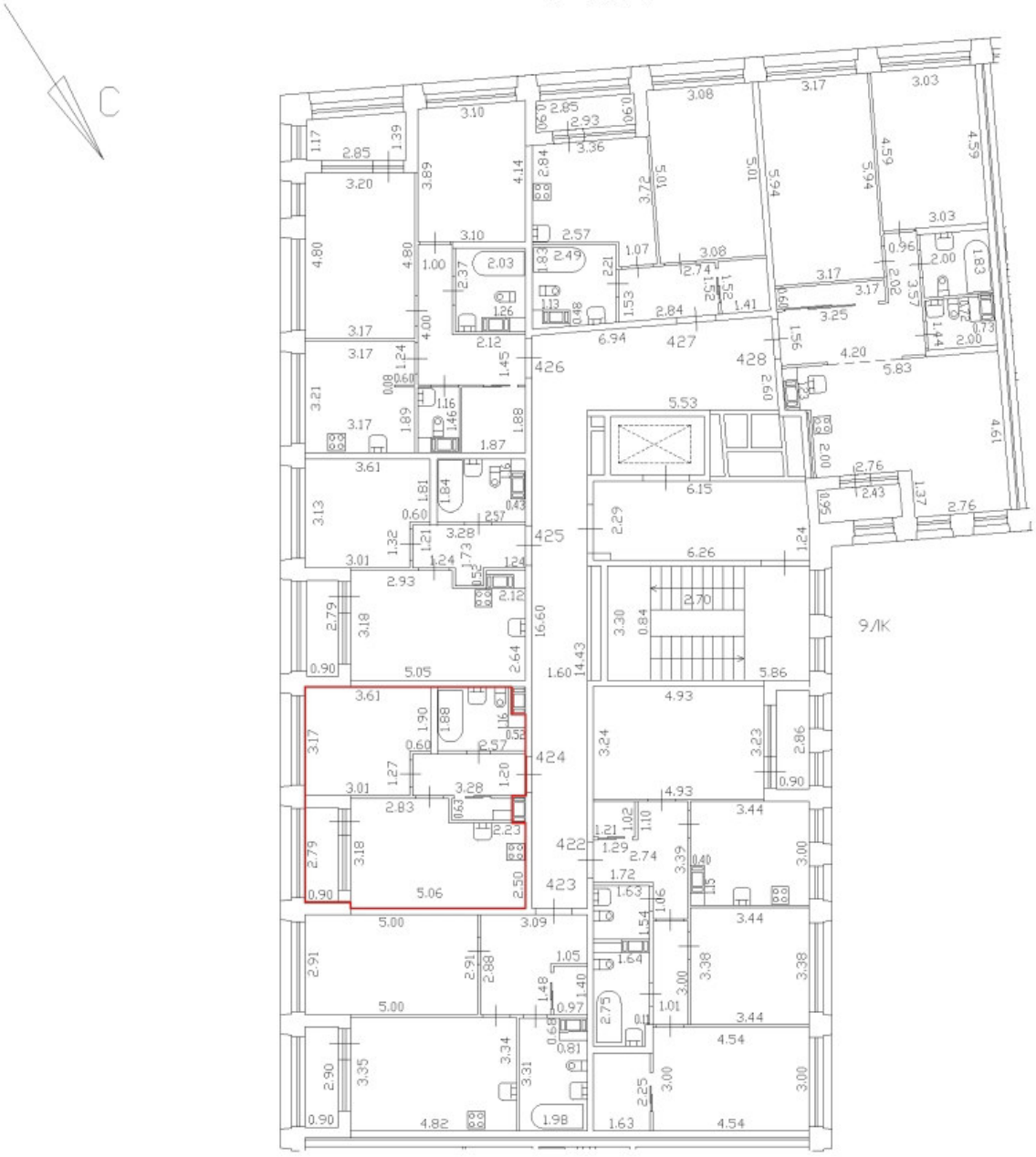

Масштаб 1:200

Специальные условные знаки:

	часть границы вновь образованного помещения
	стена с окном и дверью
	дверь остекленная (на балкон, лоджию)
	стена с дверью
	Лестница

План этажа (части этажа)

План части 5 этажа, 9ЛК

h=2,74



Масштаб 1:200

Специальные условные знаки:

	часть границы вновь образованного помещения
	стена с окном и дверью
	дверь остекленная (на балкон, лоджию)
	стена с дверью
	Лестница

План этажа (части этажа)

План части 5 этажа, 9ЛК

h=2,74



Масштаб 1:200

Специальные условные знаки:

	часть границы вновь образованного помещения
	стена с окном и дверью
	дверь остекленная (на балкон, лоджию)
	стена с дверью
	Лестница

План этажа (части этажа)

План части 5 этажа, 9ЛК

h=2,74

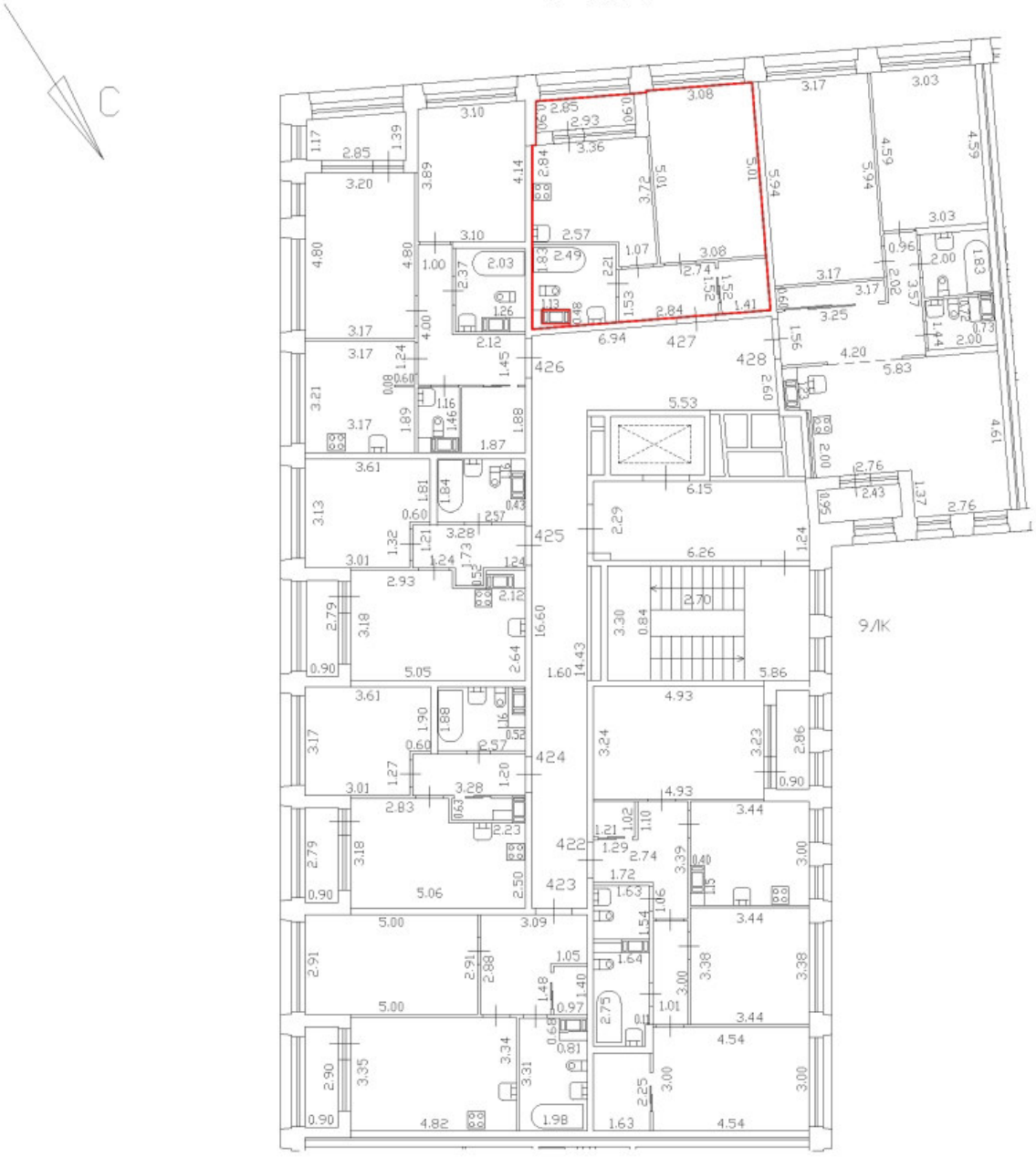

Масштаб 1:200	
Специальные условные знаки:	
	часть границы вновь образованного помещения
	стена с окном и дверью
	дверь остекленная (на балкон, лоджию)
	стена с дверью
	Лестница

План этажа (части этажа)

План части 5 этажа, 9ЛК

h=2,74

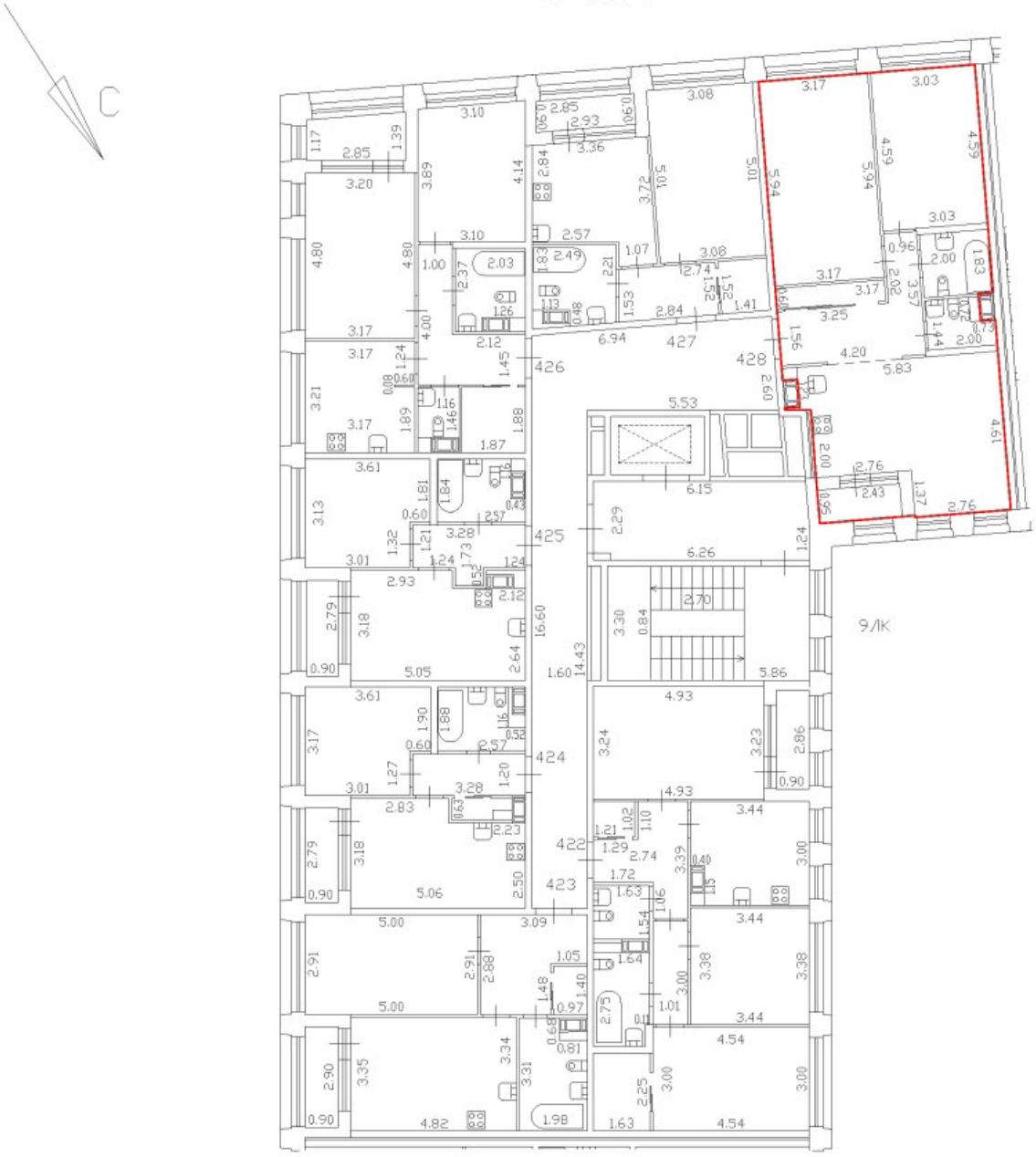

Масштаб 1:200	
Специальные условные знаки:	
	часть границы вновь образованного помещения
	стена с окном и дверью
	дверь остекленная (на балкон, лоджию)
	стена с дверью
	Лестница

План этажа (части этажа)

План части 6 этажа, 9ЛК

h=2,74

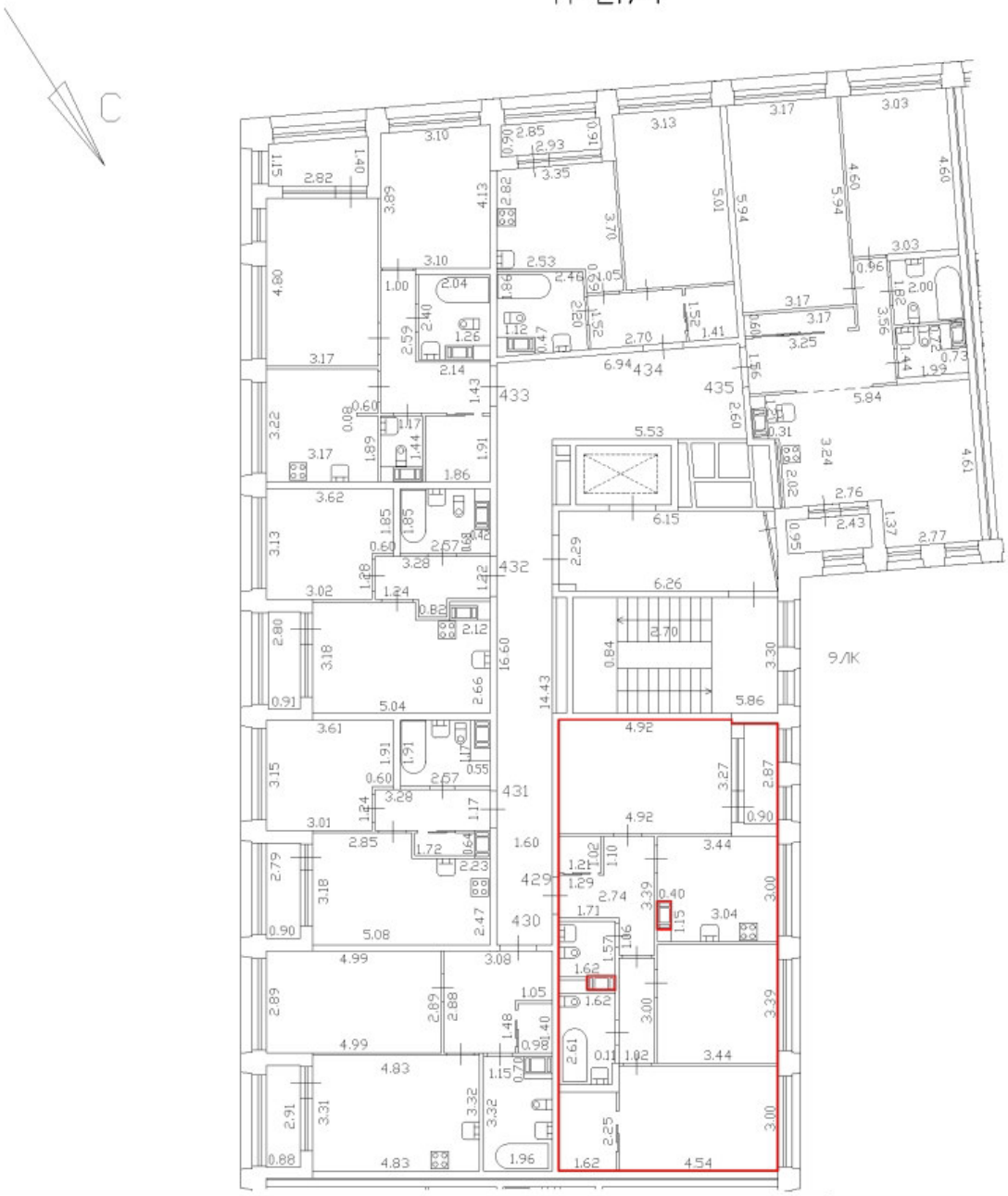

Масштаб 1:200

Специальные условные знаки:

	часть границы вновь образованного помещения
	стена с окном и дверью
	дверь остекленная (на балкон, лоджию)
	стена с дверью
	Лестница

План этажа (части этажа)

План части 6 этажа, 9ЛК

h=2,74

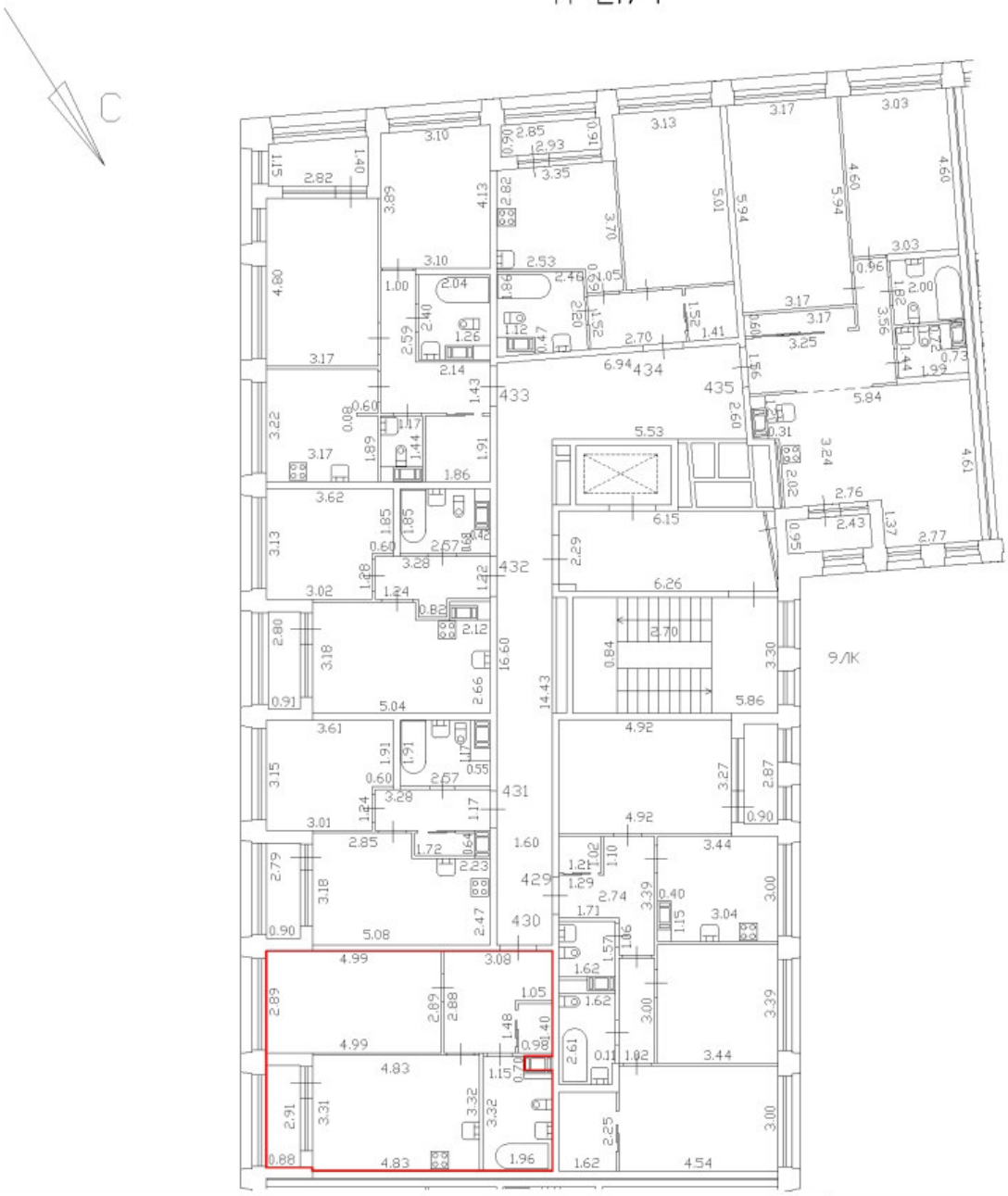

Масштаб 1:200

Специальные условные знаки:

	часть границы вновь образованного помещения
	стена с окном и дверью
	дверь остекленная (на балкон, лоджию)
	стена с дверью
	Лестница

План этажа (части этажа)

План части 6 этажа, 9ЛК

h=2,74

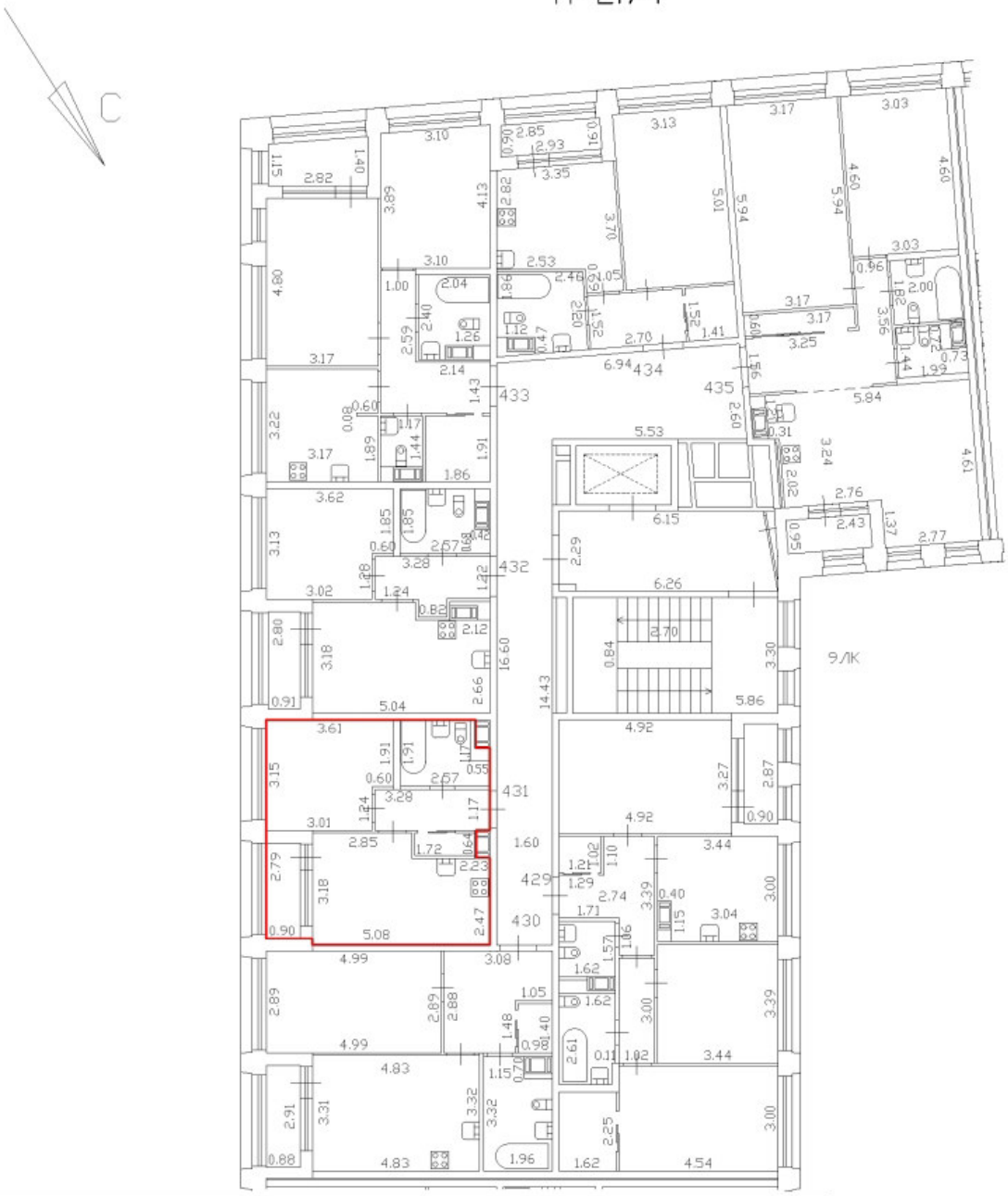

Масштаб 1:200

Специальные условные знаки:

	часть границы вновь образованного помещения
	стена с окном и дверью
	дверь остекленная (на балкон, лоджию)
	стена с дверью
	Лестница

План этажа (части этажа)

План части 6 этажа, 9ЛК

h=2,74

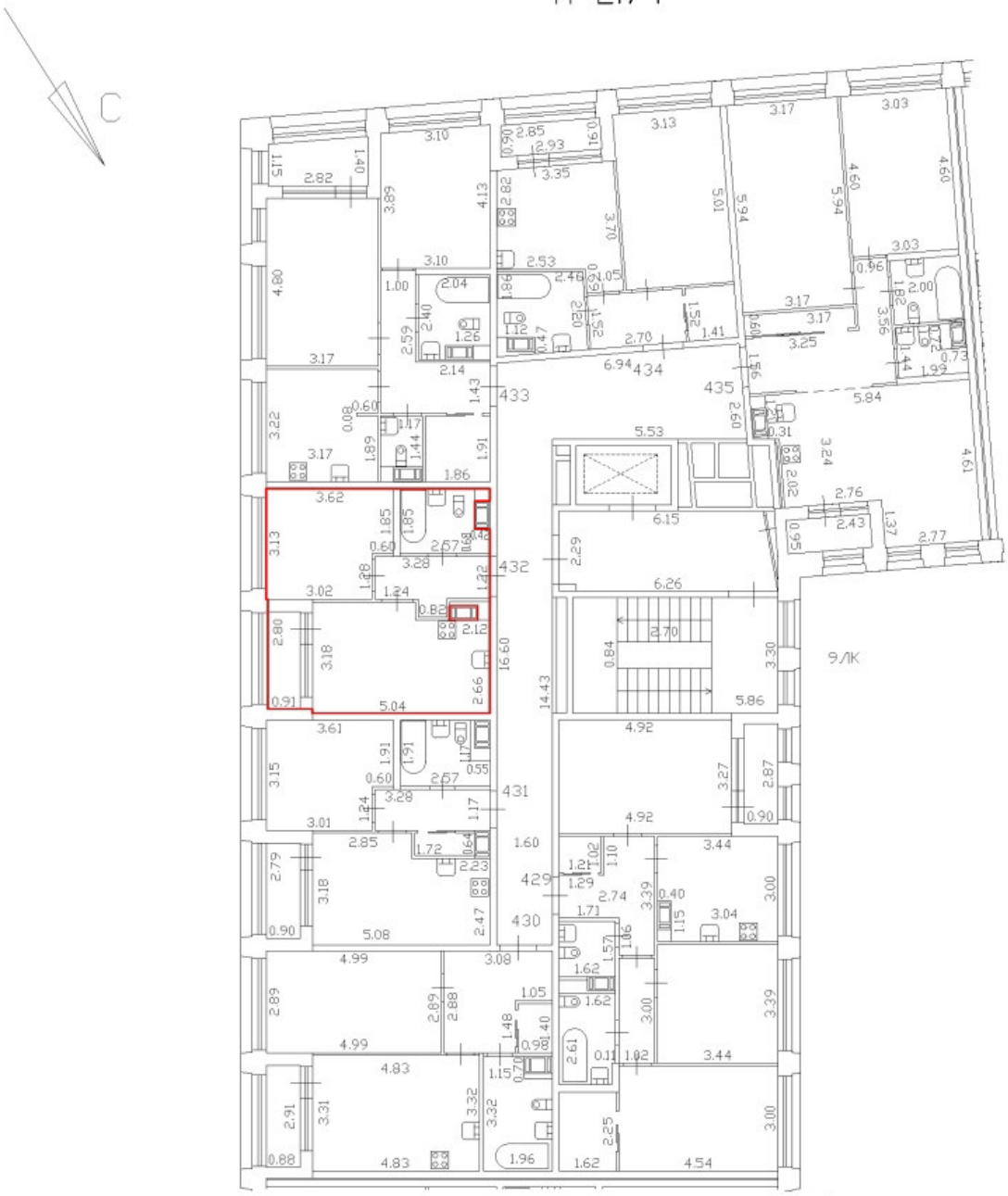

Масштаб 1:200

Специальные условные знаки:

	часть границы вновь образованного помещения
	стена с окном и дверью
	дверь остекленная (на балкон, лоджию)
	стена с дверью
	Лестница

План этажа (части этажа)

План части 6 этажа, 9ЛК

h=2,74

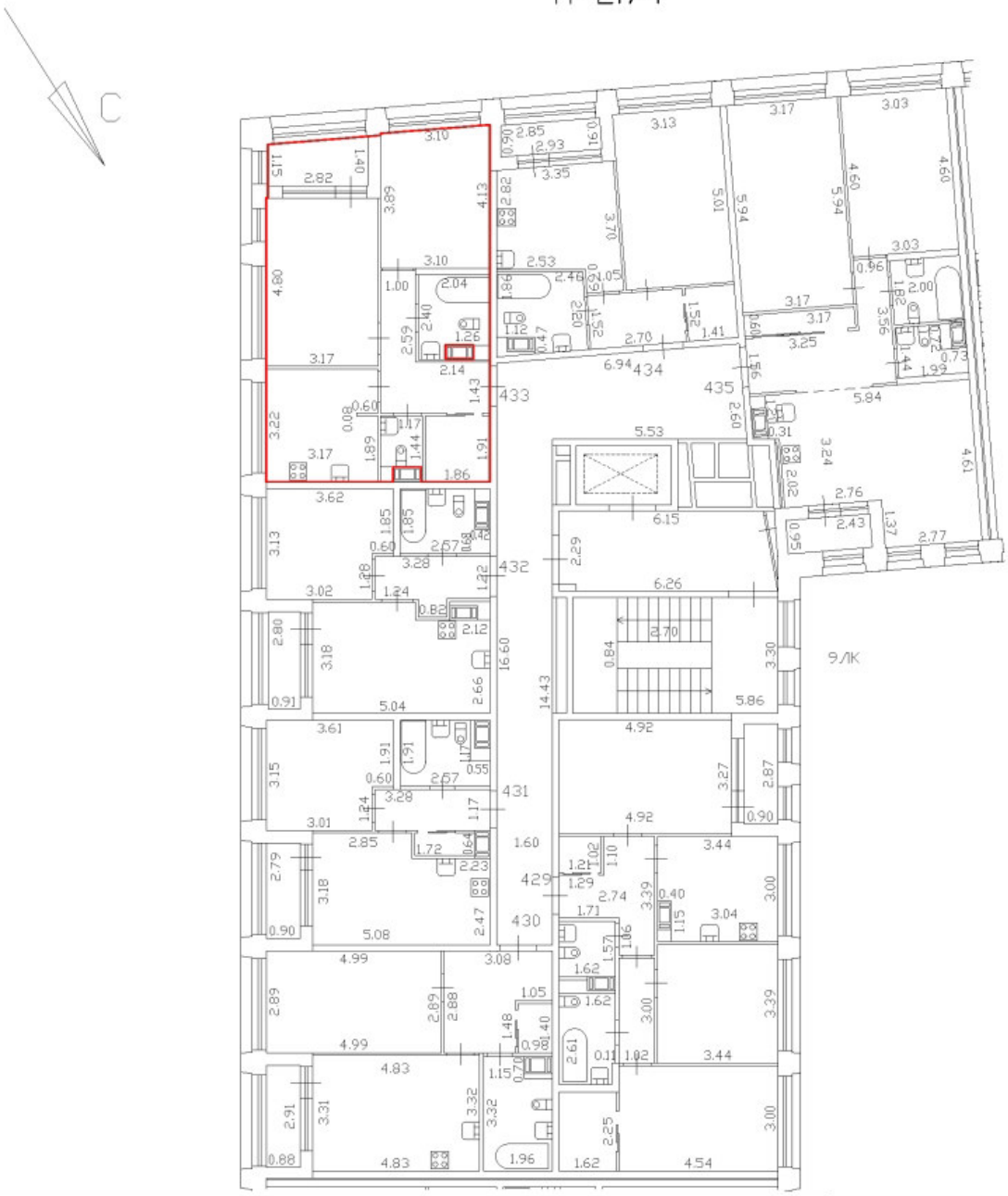

Масштаб 1:200

Специальные условные знаки:

	часть границы вновь образованного помещения
	стена с окном и дверью
	дверь остекленная (на балкон, лоджию)
	стена с дверью
	Лестница

План этажа (части этажа)

План части 6 этажа, 9ЛК

h=2,74

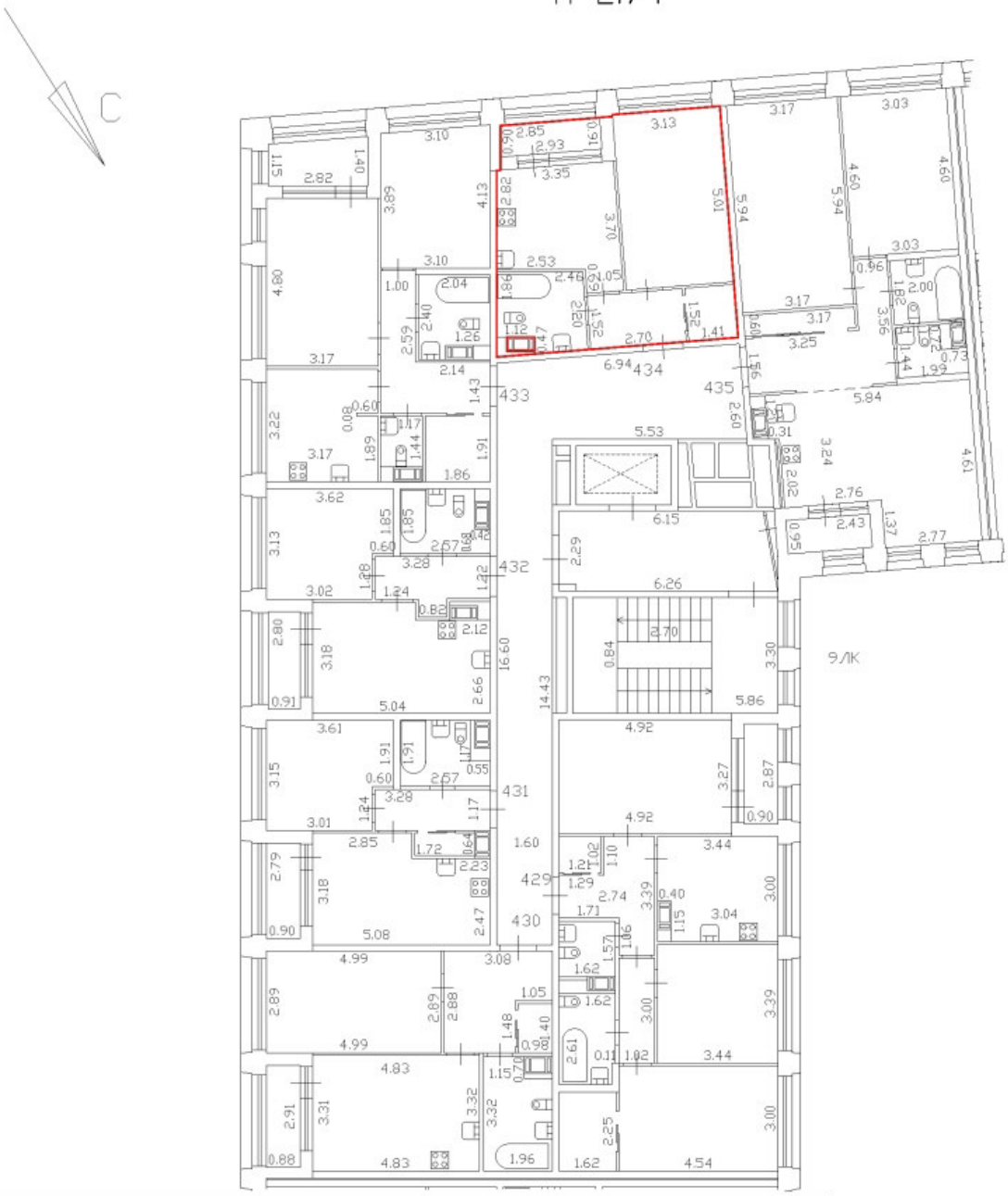

Масштаб 1:200

Специальные условные знаки:

	часть границы вновь образованного помещения
	стена с окном и дверью
	дверь остекленная (на балкон, лоджию)
	стена с дверью
	Лестница

План этажа (части этажа)

План части 6 этажа, 9ЛК

h=2,74



Масштаб 1:200

Специальные условные знаки:

	часть границы вновь образованного помещения
	стена с окном и дверью
	дверь остекленная (на балкон, лоджию)
	стена с дверью
	Лестница

План этажа (части этажа)

План части подвала

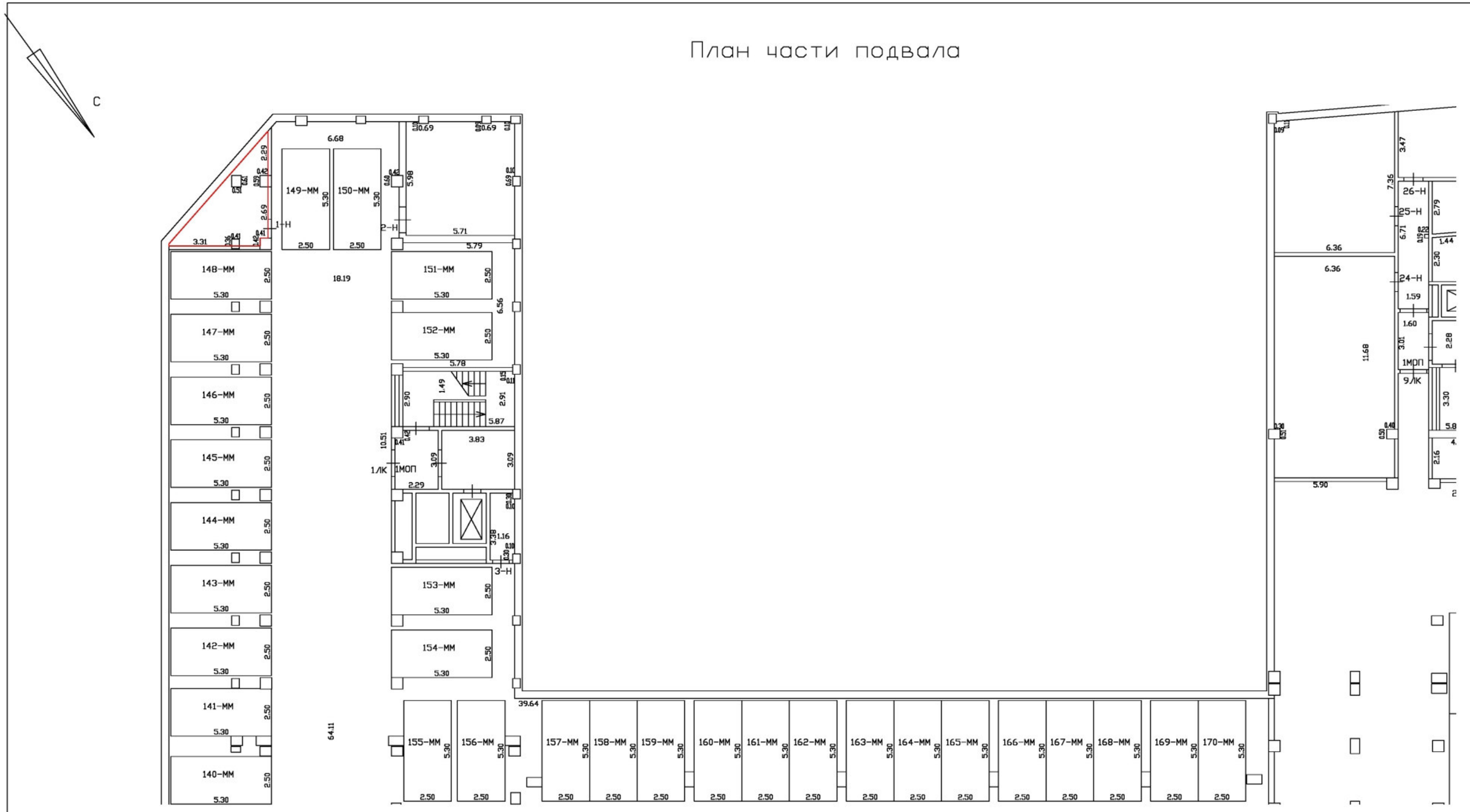

Масштаб 1:200	
Специальные условные знаки:	
Часть границы геометрической фигуры	
вновь образованного помещения	
стена с дверью	
Лестница	

План этажа (части этажа)

План части подвала

С

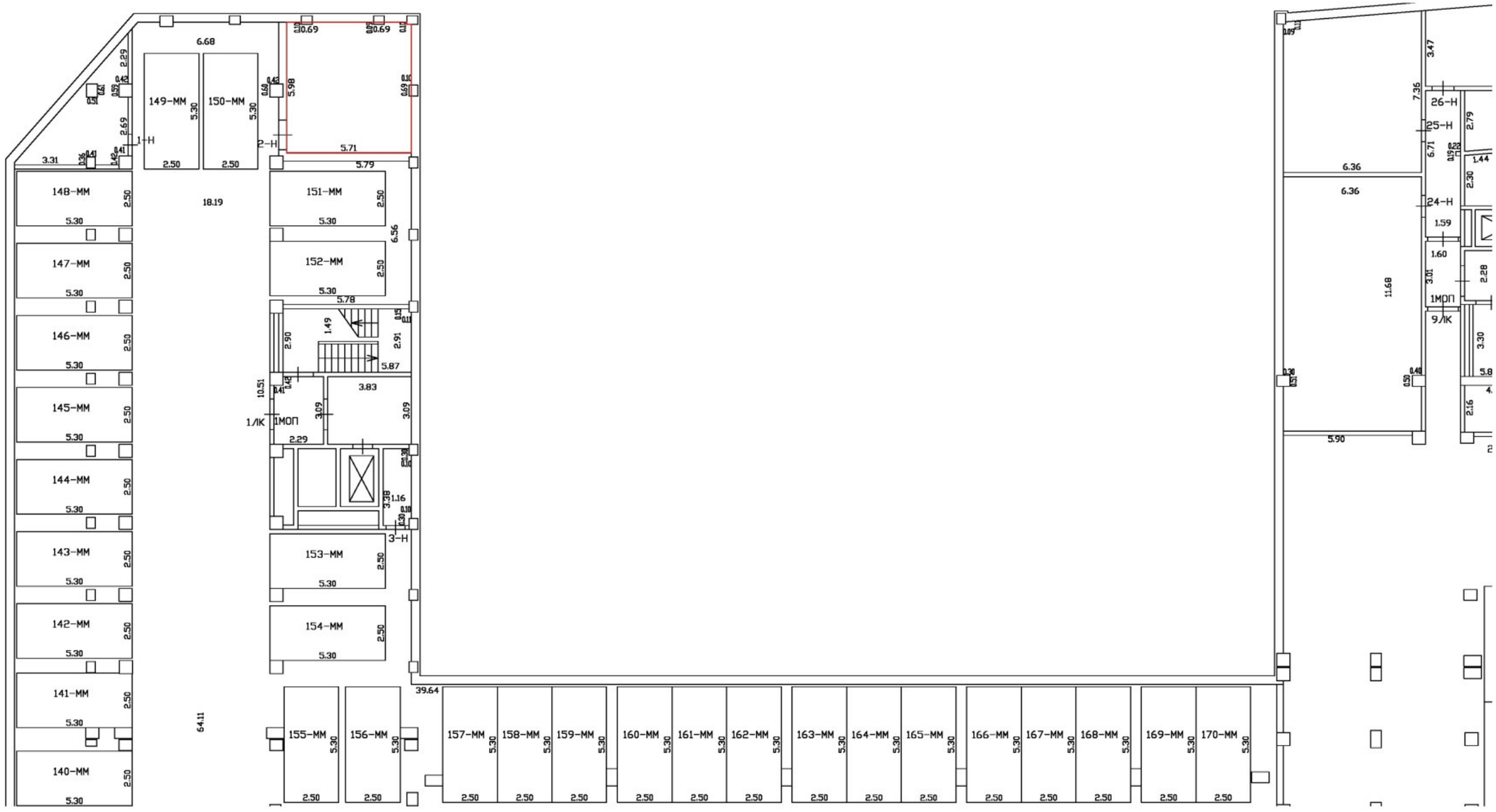

Масштаб 1:200	
Специальные условные знаки:	
Часть границы геометрической фигуры	
———	вновь образованного помещения
	стена с дверью
	Лестница

План этажа (части этажа)

План части подвала

С

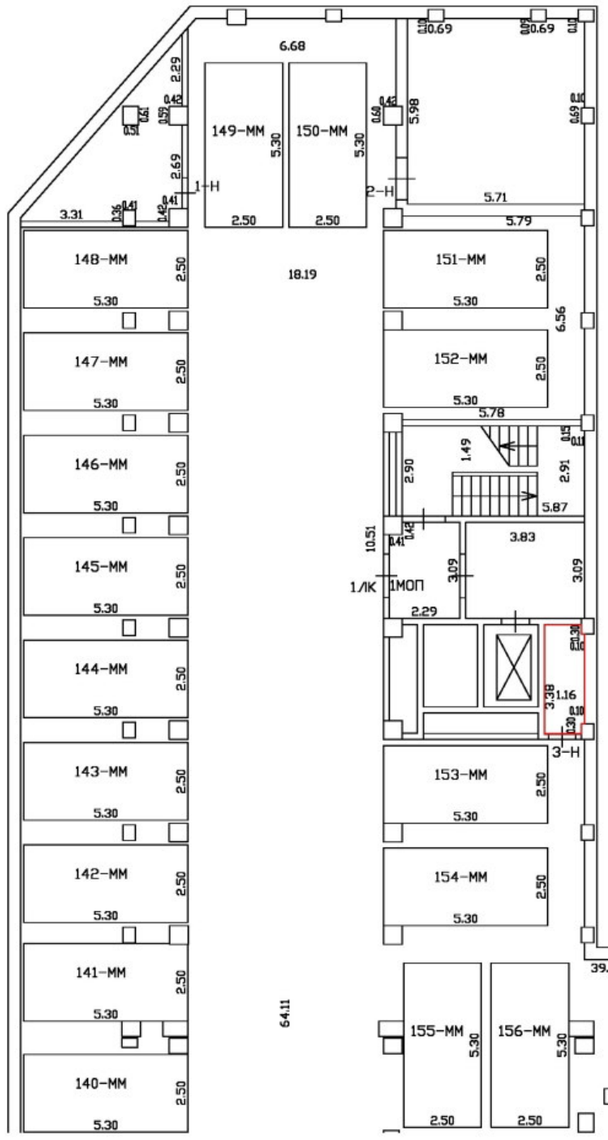

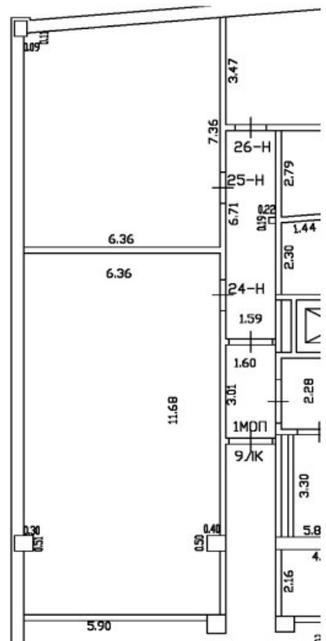

Масштаб 1:200	
Специальные условные знаки:	
Часть границы геометрической фигуры	
	вновь образованного помещения
	стена с дверью
	Лестница

План этажа (части этажа)

План части подвала

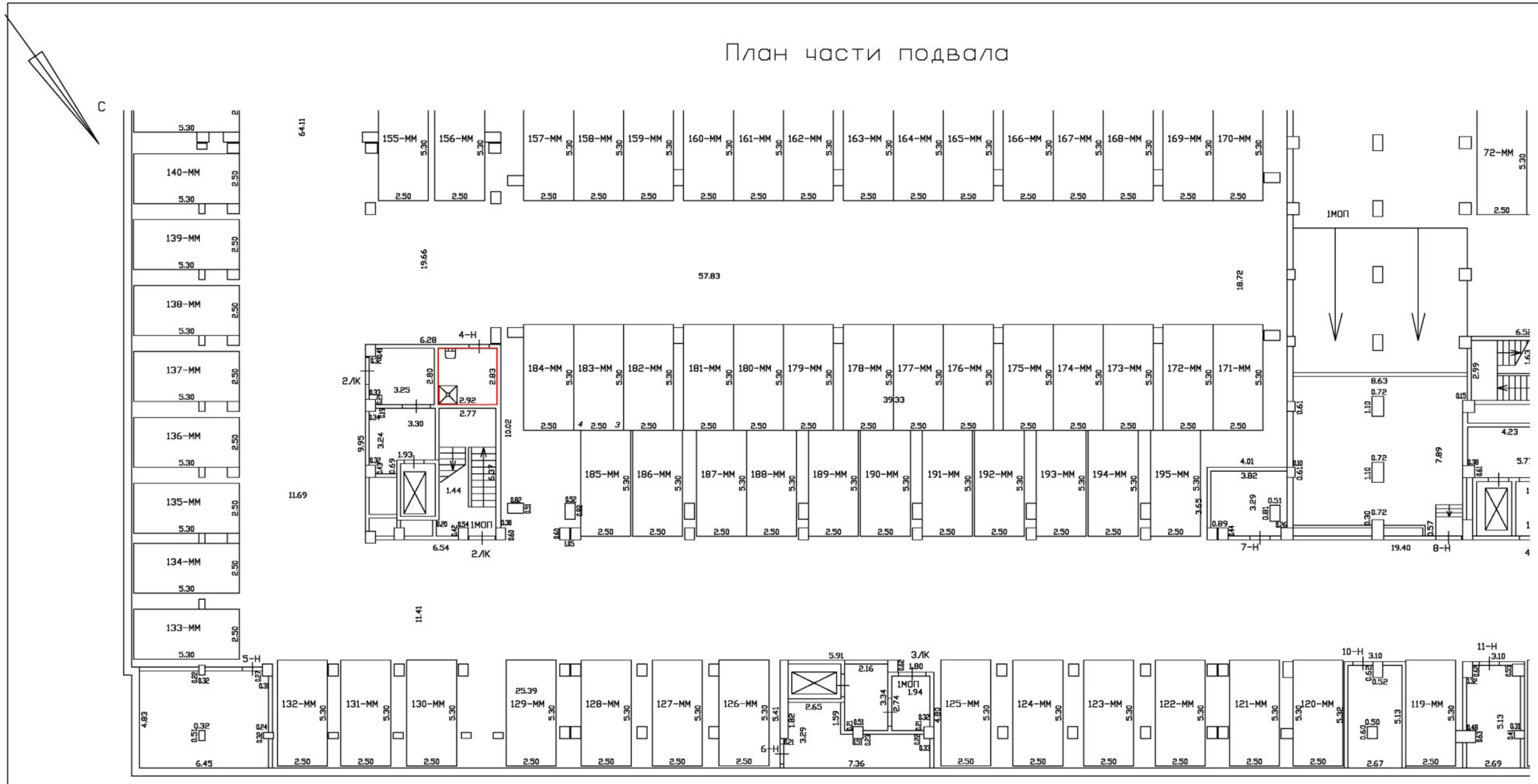

Масштаб 1:200	
Специальные условные знаки:	
Часть границы геометрической фигуры	
	вновь образованного помещения
	стена с дверью
	Лестница

План этажа (части этажа)

План части подвала

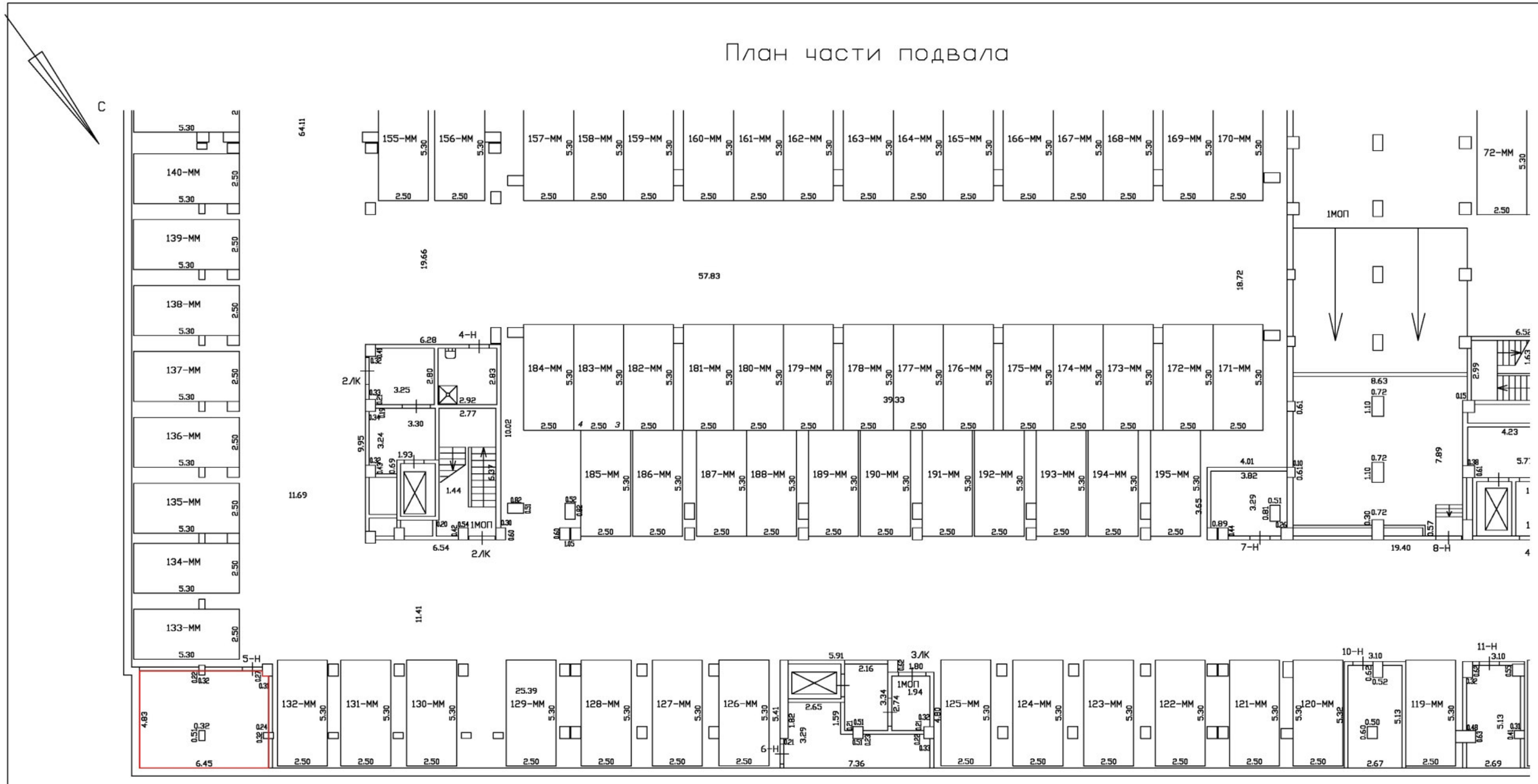

Масштаб 1:200	
Специальные условные знаки:	
Часть границы геометрической фигуры	
	вновь образованного помещения
	стена с дверью
	Лестница

План этажа (части этажа)

План части подвала

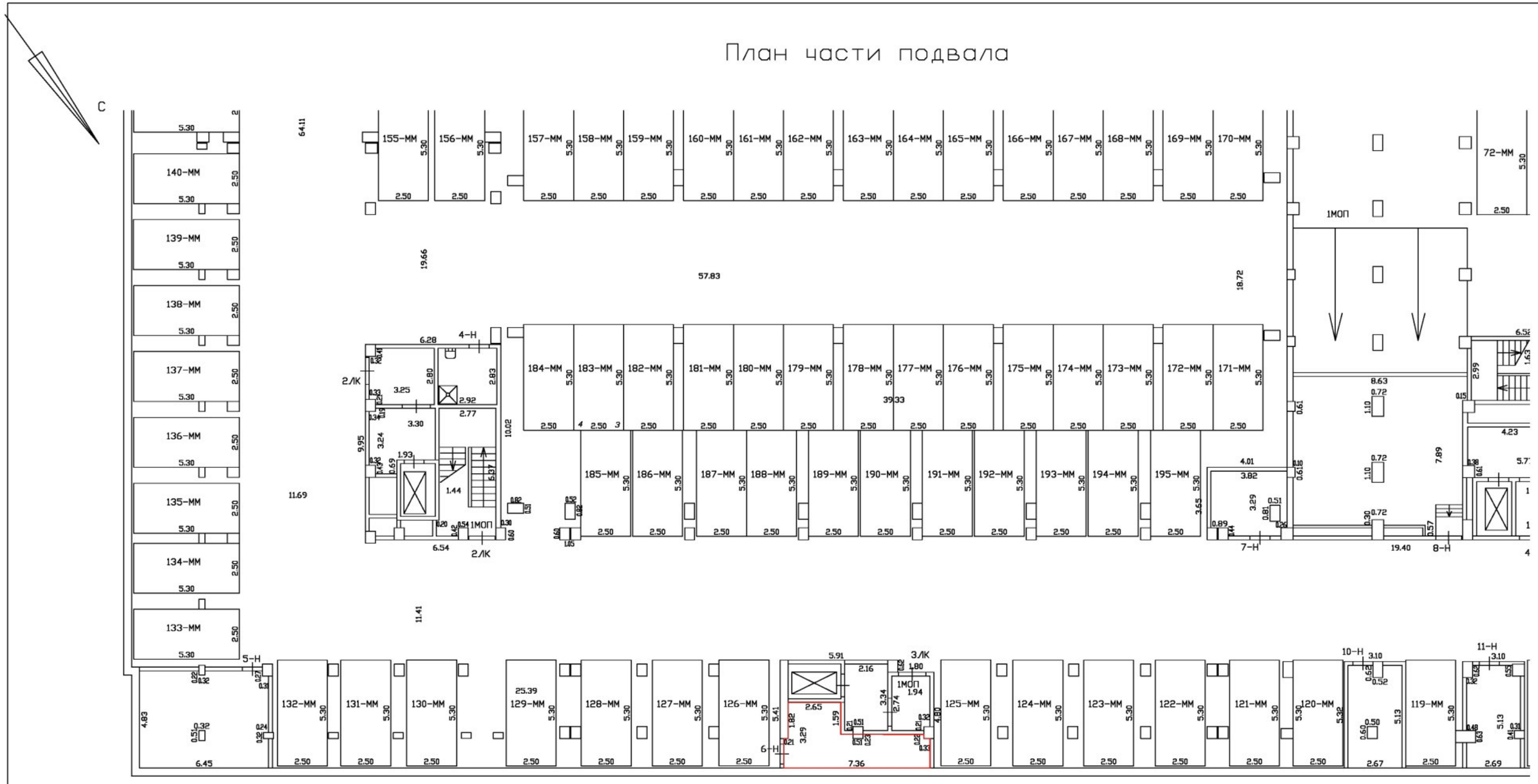

Масштаб 1:200	
Специальные условные знаки:	
Часть границы геометрической фигуры	
вновь образованного помещения	
стена с дверью	
Лестница	

План этажа (части этажа)

План части подвала

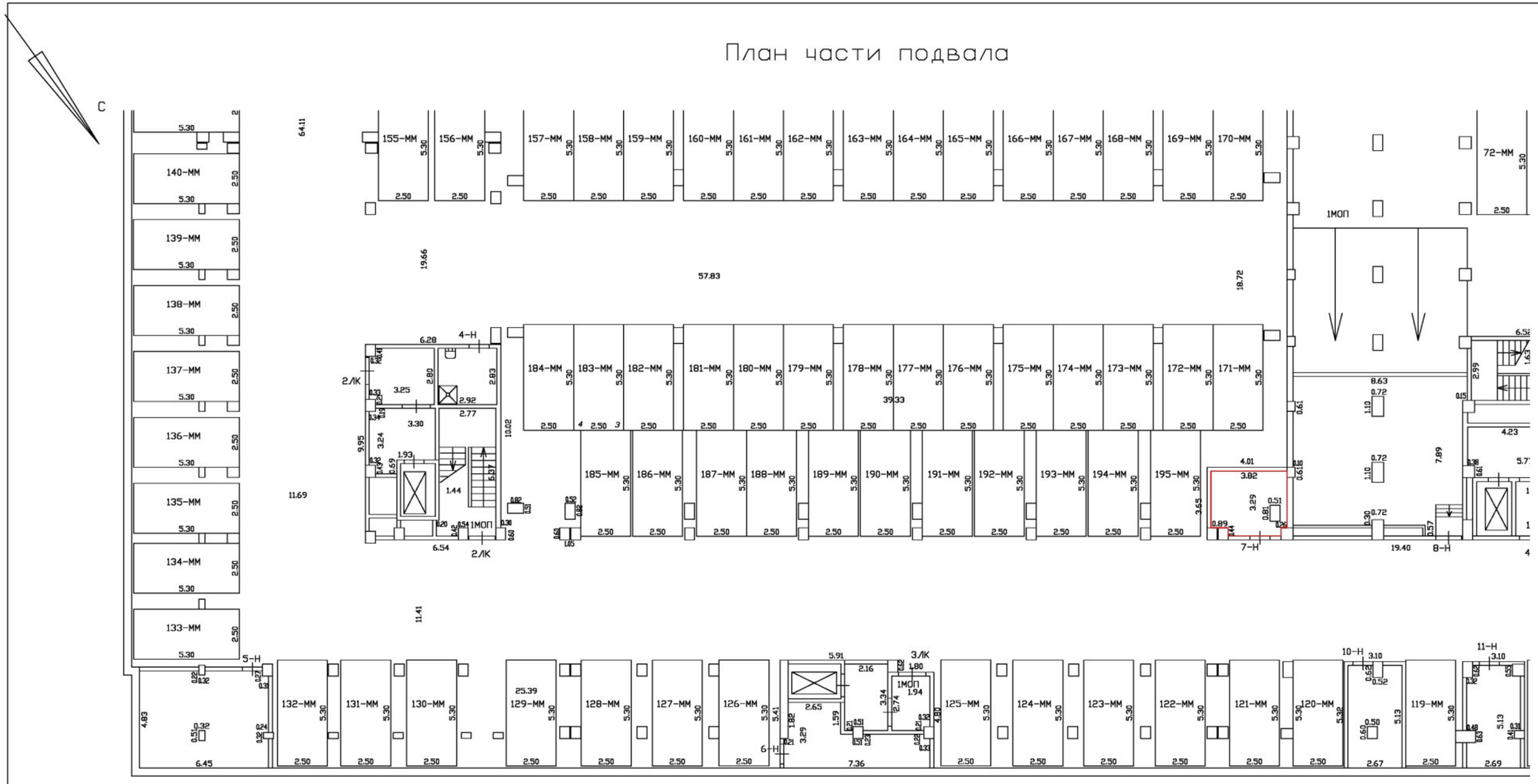

Масштаб 1:200	
Специальные условные знаки:	
Часть границы геометрической фигуры	
вновь образованного помещения	
стена с дверью	
Лестница	

План этажа (части этажа)

План части подвала

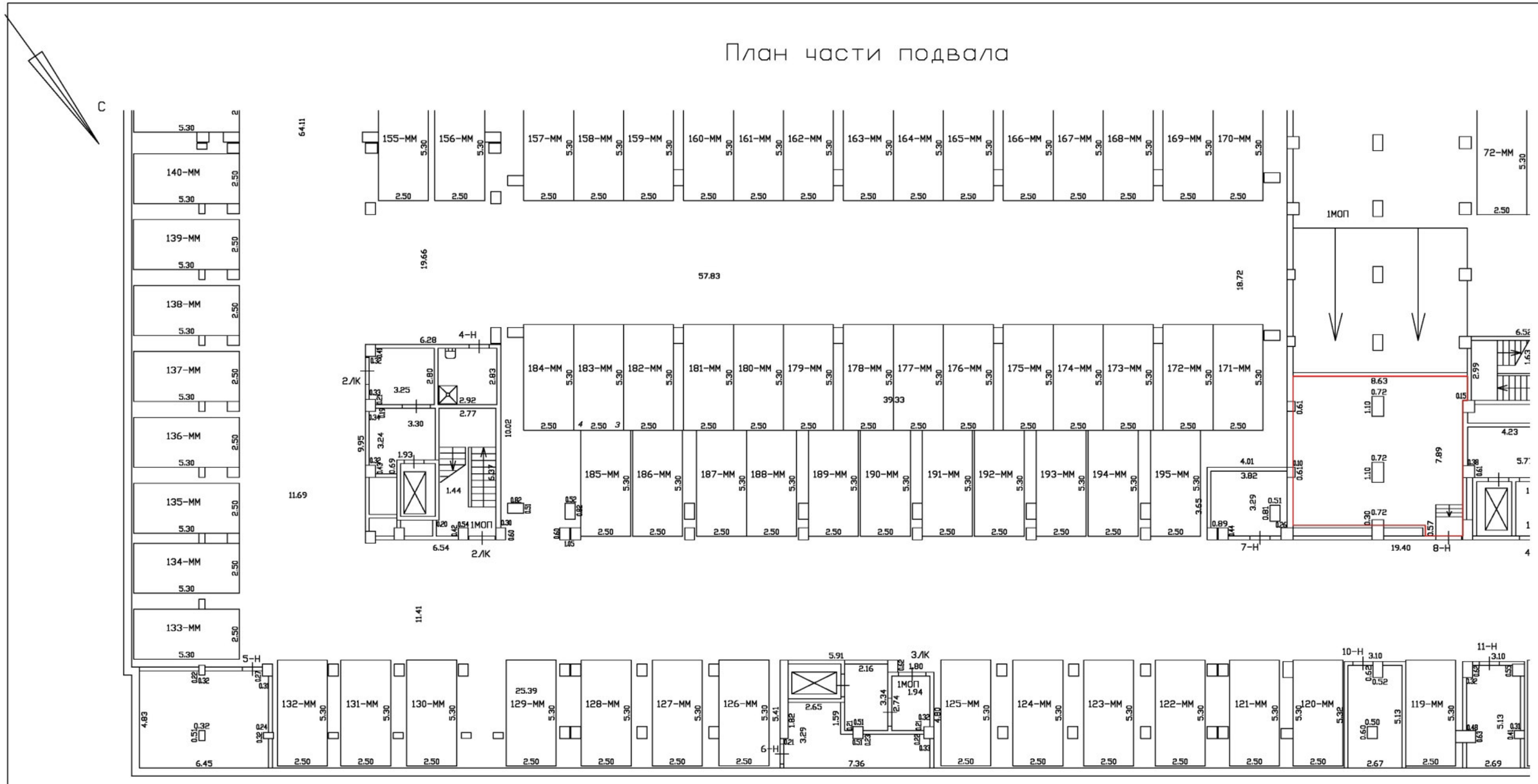

Масштаб 1:200	
Специальные условные знаки:	
Часть границы геометрической фигуры	
вновь образованного помещения	
стена с дверью	
Лестница	

План этажа (части этажа)

План части подвала

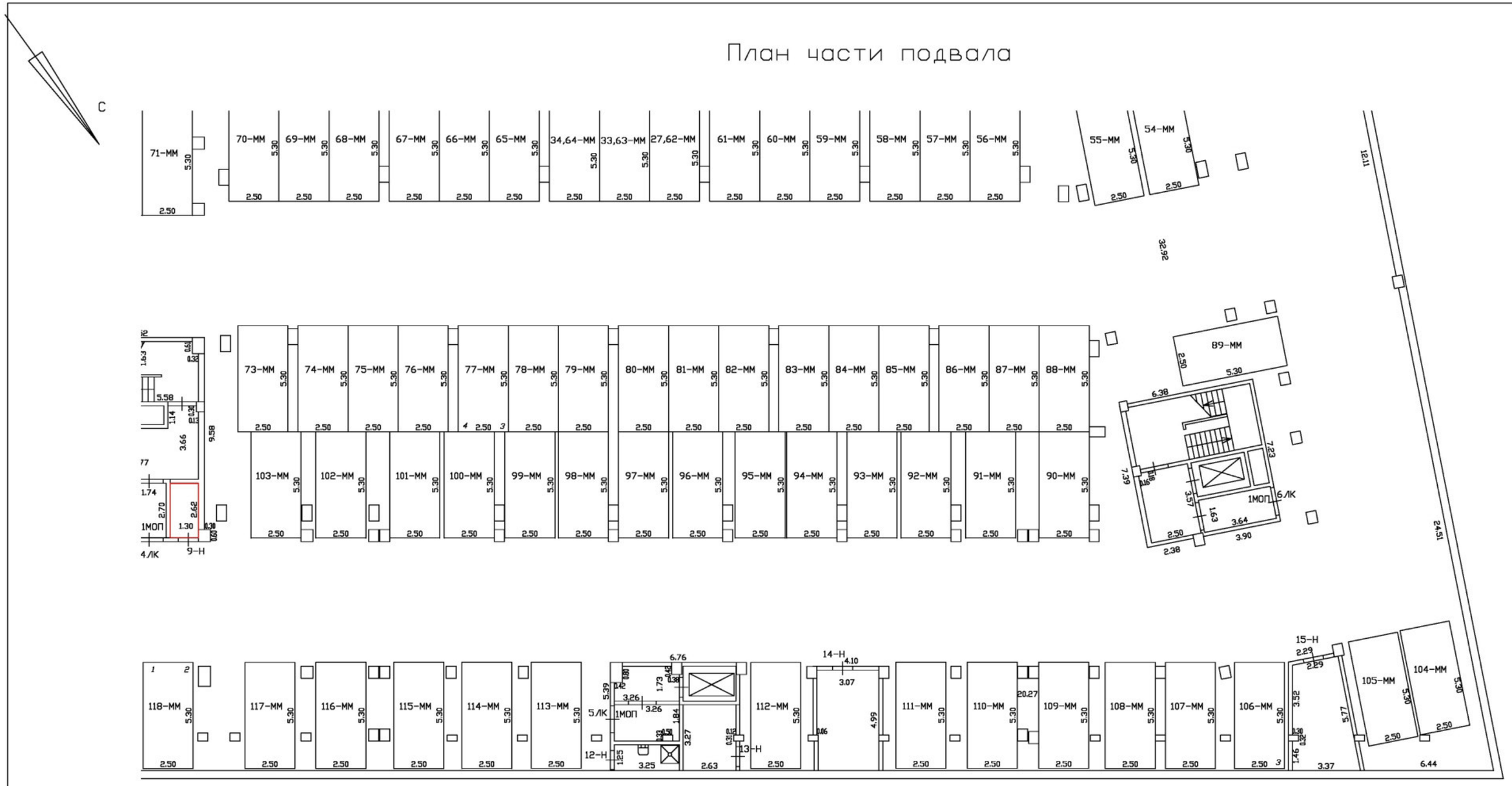

Масштаб 1:200	
Специальные условные знаки:	
Часть границы геометрической фигуры	
вновь образованного помещения	
стена с дверью	
Лестница	

План этажа (части этажа)

План части подвала

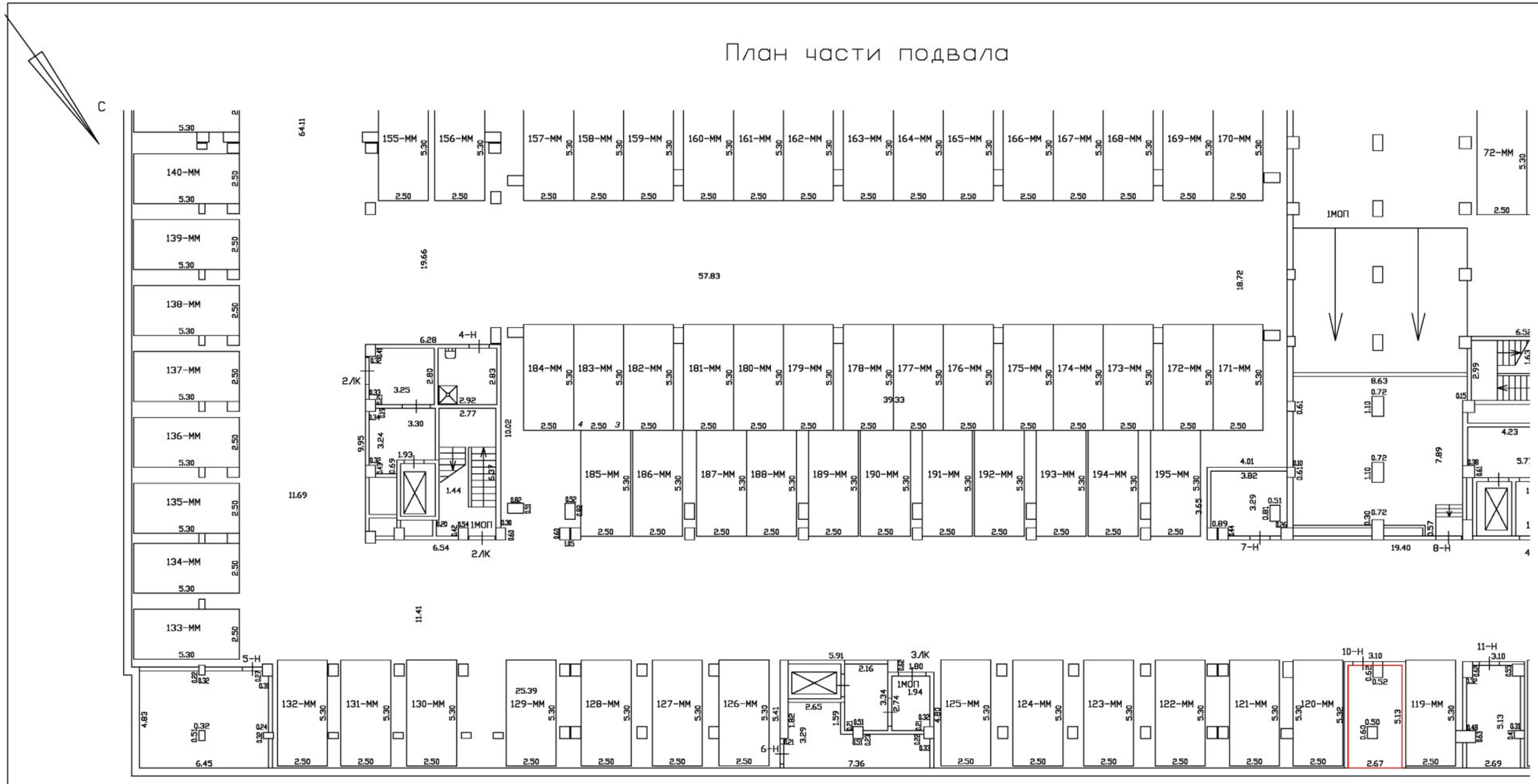

Масштаб 1:200	
Специальные условные знаки:	
Часть границы геометрической фигуры	
	вновь образованного помещения
	стена с дверью
	Лестница

План этажа (части этажа)

План части подвала

С

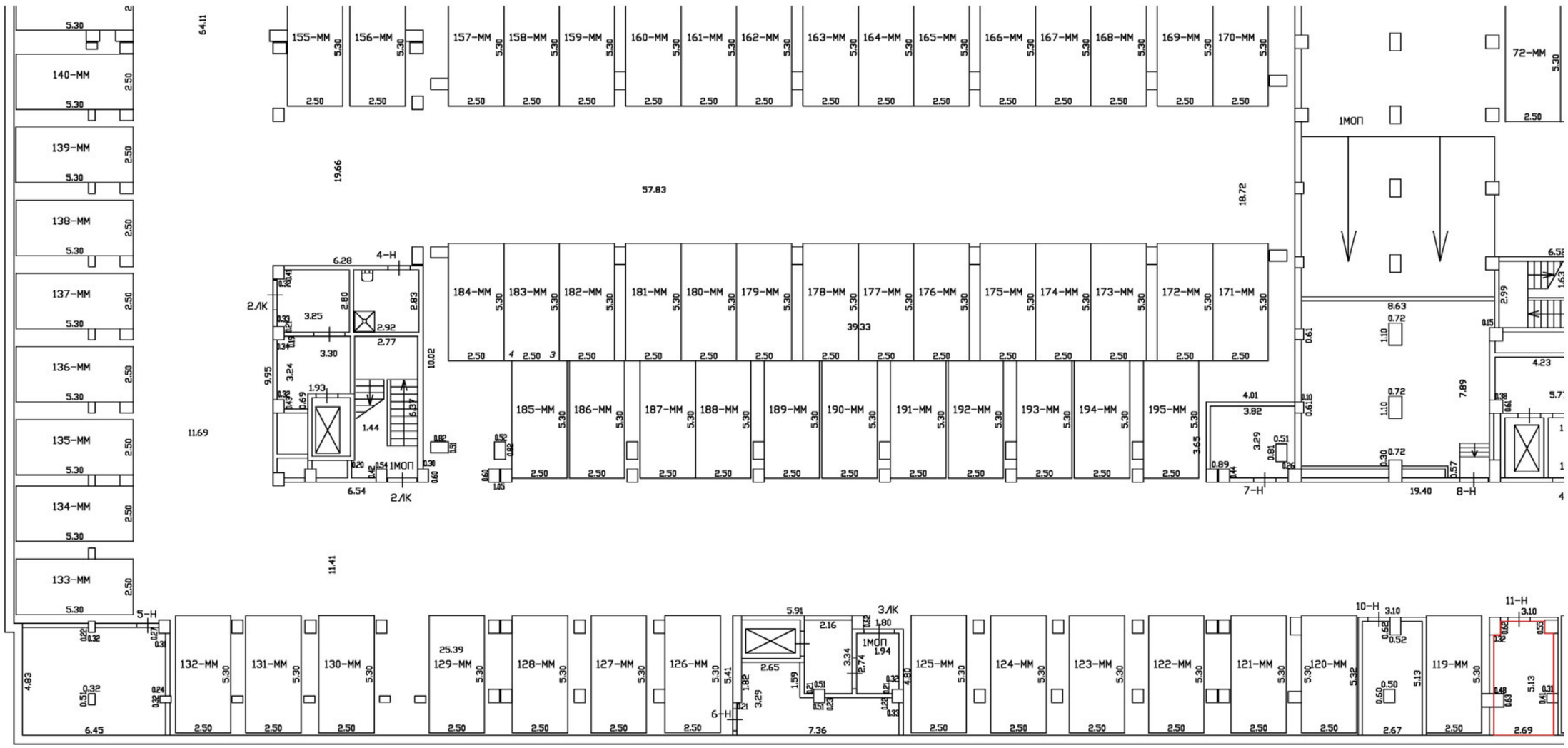

Масштаб 1:200	
Специальные условные знаки:	
Часть границы геометрической фигуры	
вновь образованного помещения	
стена с дверью	
Лестница	

План этажа (части этажа)

План части подвала

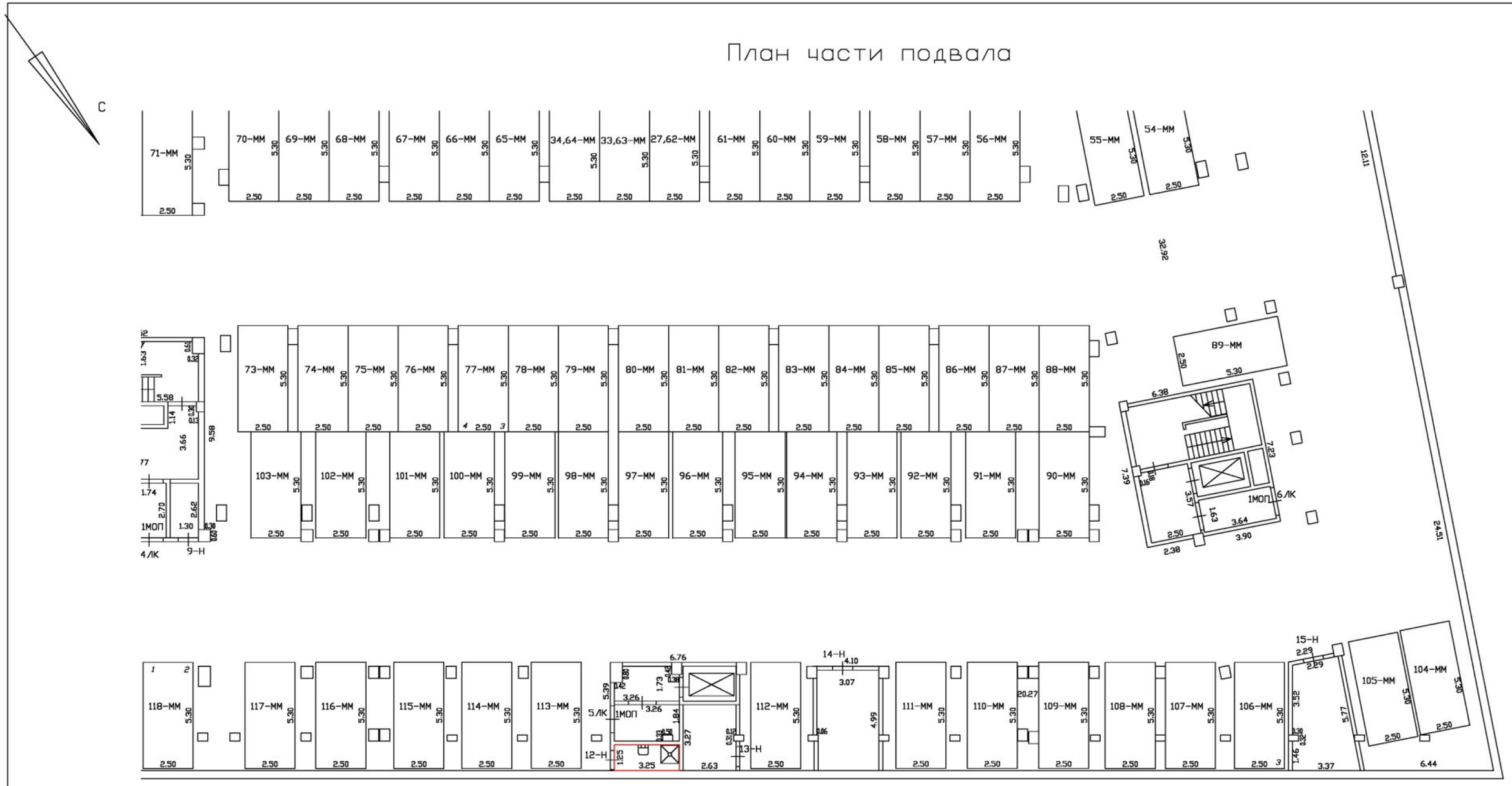

Масштаб 1:200	
Специальные условные знаки:	
Часть границы геометрической фигуры	
	вновь образованного помещения
	стена с дверью
	Лестница

План этажа (части этажа)

План части подвала

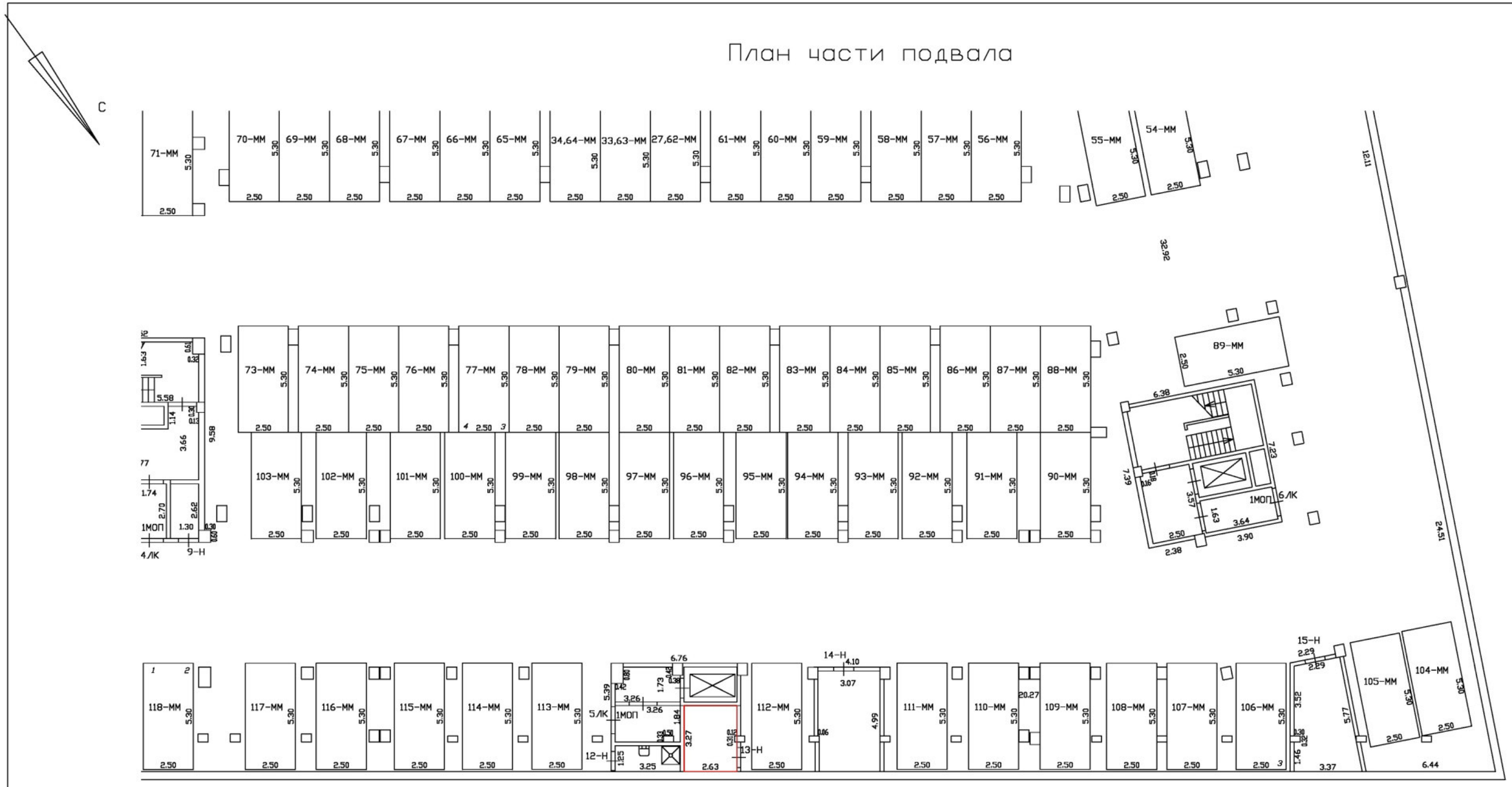

Масштаб 1:200	
Специальные условные знаки:	
Часть границы геометрической фигуры	
вновь образованного помещения	
стена с дверью	
Лестница	

План этажа (части этажа)

План части подвала

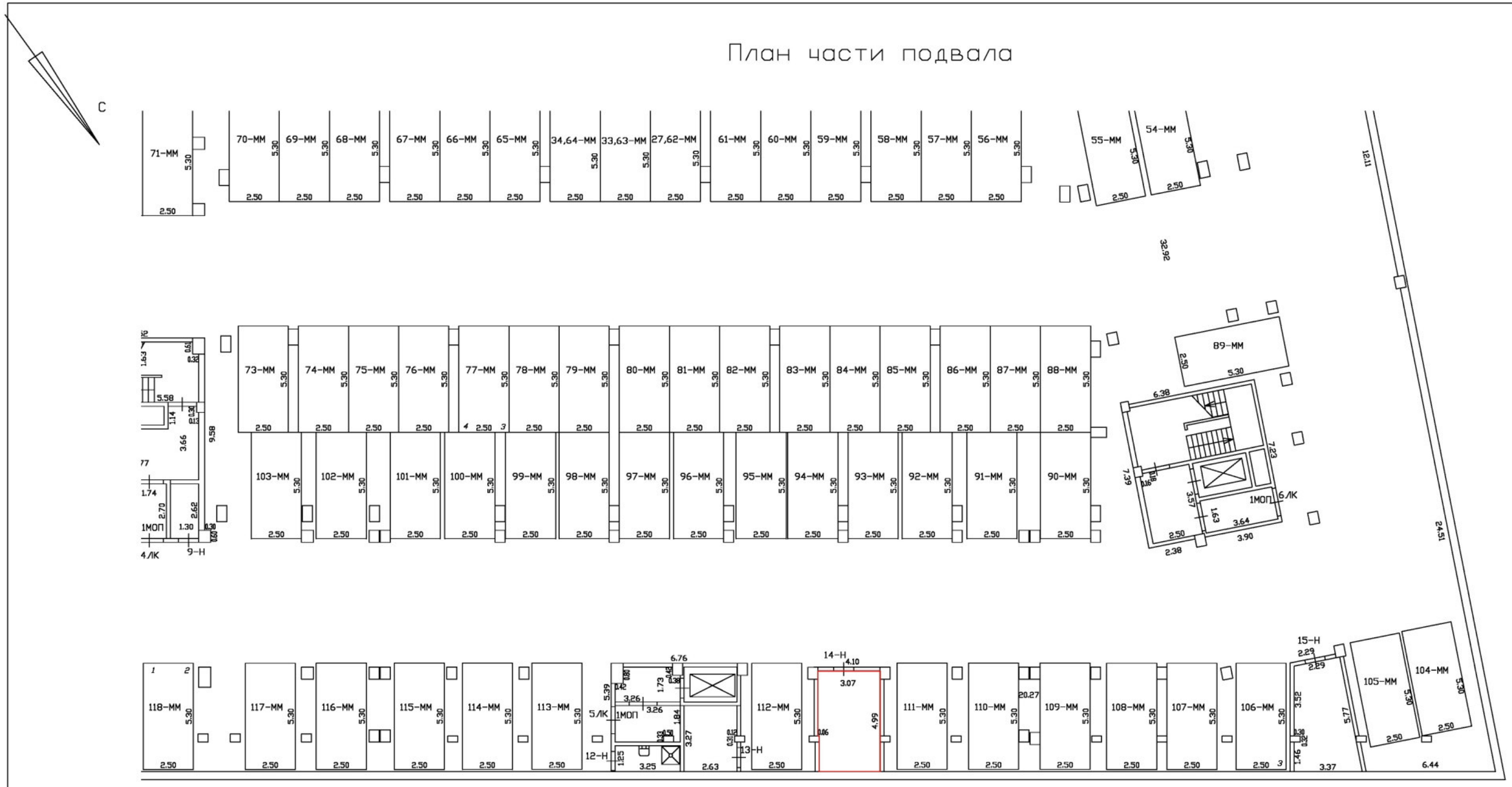

Масштаб 1:200	
Специальные условные знаки:	
Часть границы геометрической фигуры	
вновь образованного помещения	
стена с дверью	
Лестница	

План этажа (части этажа)

План части подвала

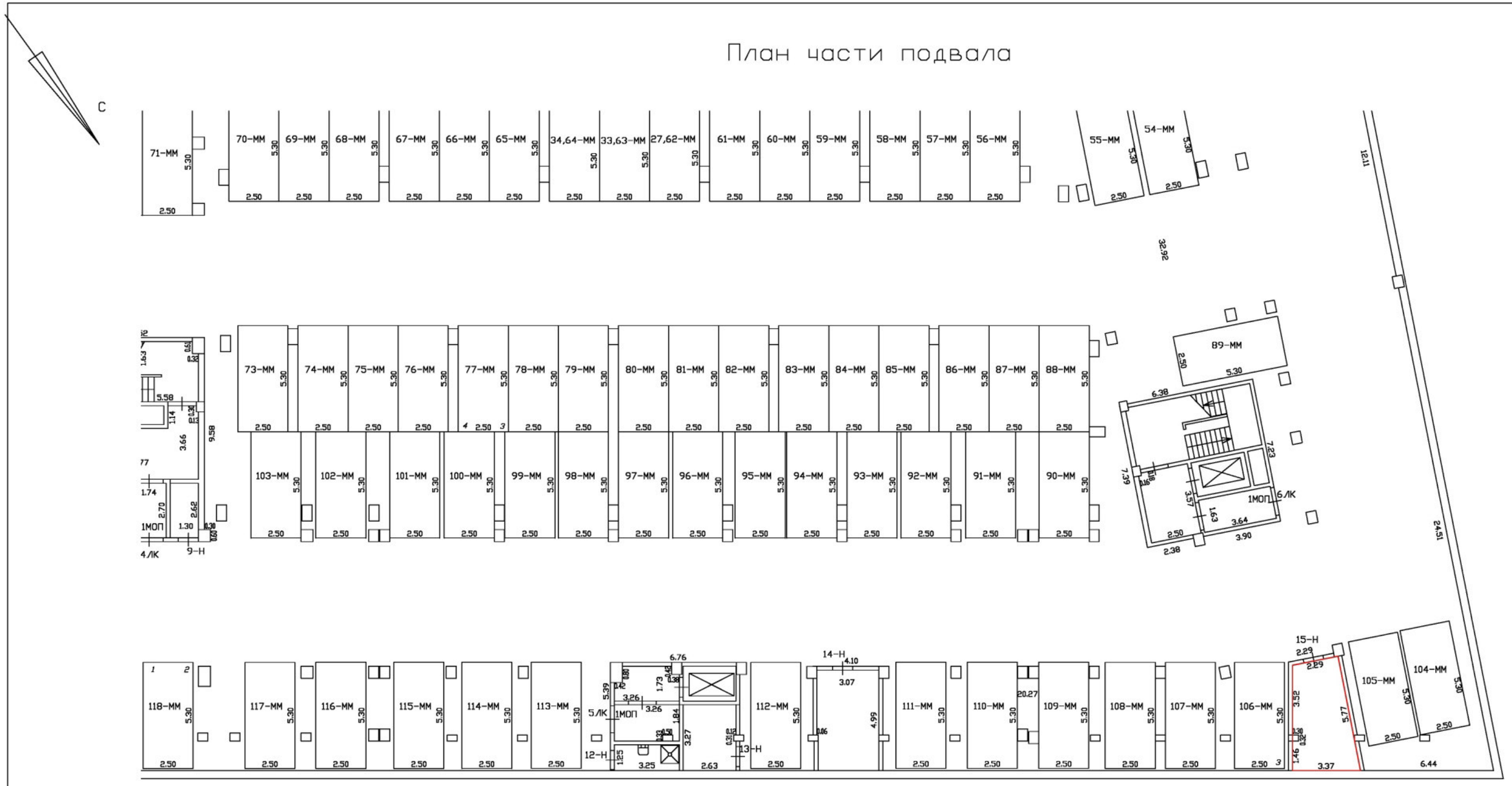

Масштаб 1:200	
Специальные условные знаки:	
Часть границы геометрической фигуры	
вновь образованного помещения	
стена с дверью	
Лестница	

План этажа (части этажа)

План части подвала

С



Масштаб 1:200	
Специальные условные знаки:	
Часть границы геометрической фигуры	
вновь образованного помещения	
стена с дверью	
Лестница	

План этажа (части этажа)

План части подвала



Масштаб 1:200

Специальные условные знаки:

	Часть границы геометрической фигуры
	вновь образованного помещения
	стена с дверью
	Лестница

План этажа (части этажа)

План части подвала

С

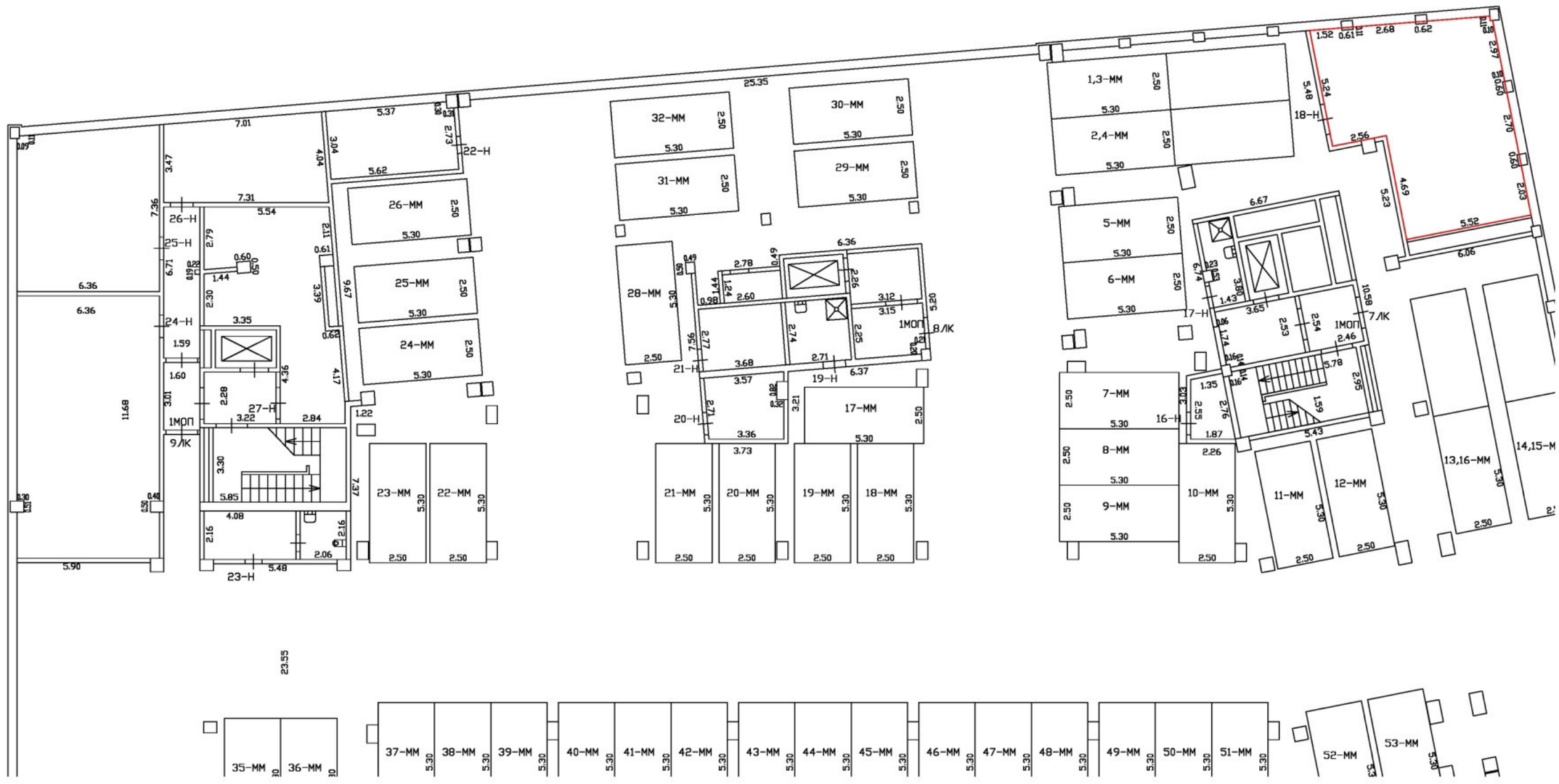

Масштаб 1:200

Специальные условные знаки:

	Часть границы геометрической фигуры вновь образованного помещения
	стена с дверью
	Лестница

План этажа (части этажа)

План части подвала

С



Масштаб 1:200	
Специальные условные знаки:	
Часть границы геометрической фигуры	
вновь образованного помещения	
стена с дверью	
Лестница	

План этажа (части этажа)

План части подвала

С



Масштаб 1:200	
Специальные условные знаки:	
Часть границы геометрической фигуры	
	вновь образованного помещения
	стена с дверью
	Лестница

План этажа (части этажа)

План части подвала

С



Масштаб 1:200

Специальные условные знаки:

	Часть границы геометрической фигуры вновь образованного помещения
	стена с дверью
	Лестница

План этажа (части этажа)

План части подвала

С

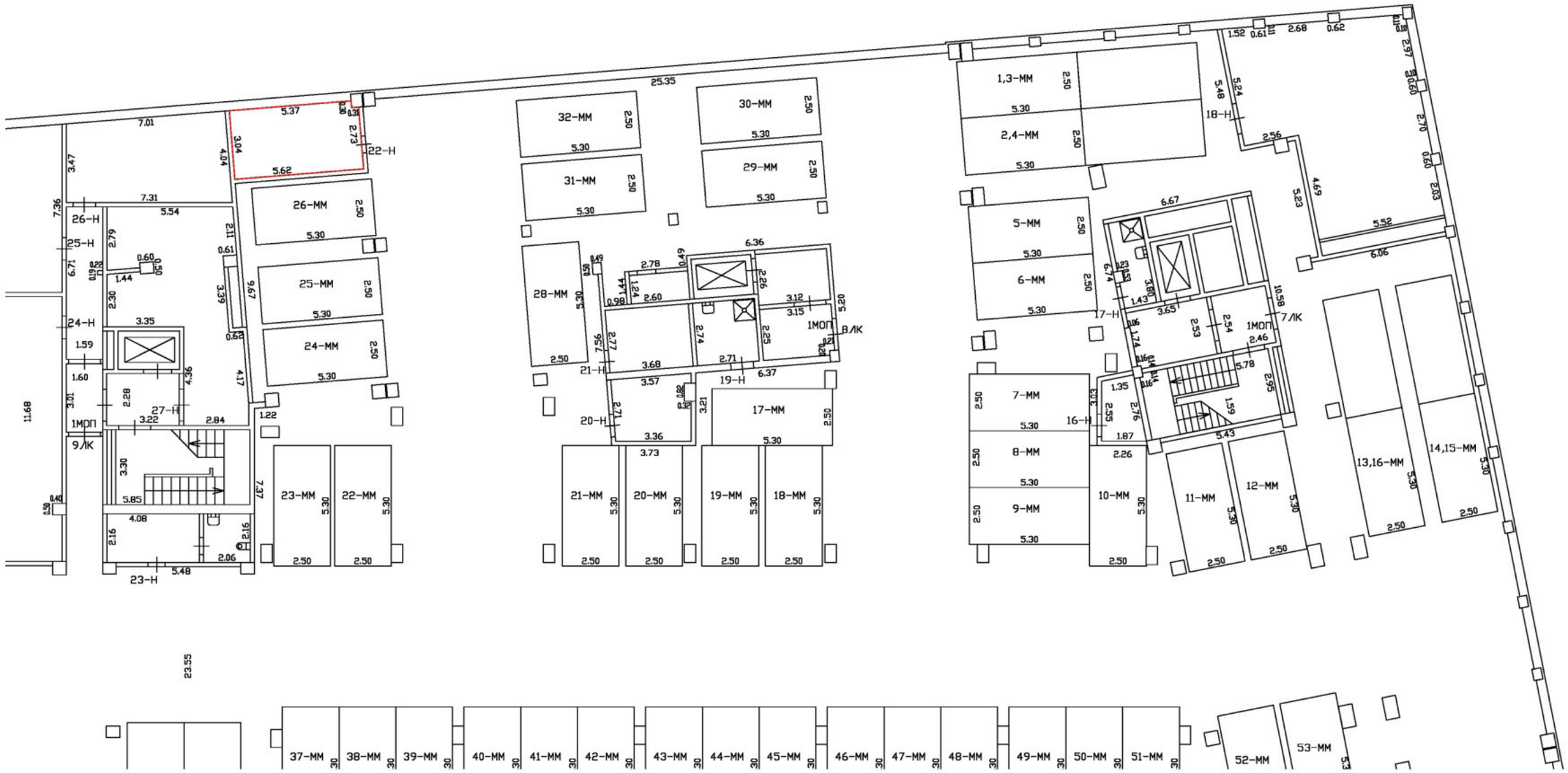

Масштаб 1:200	
Специальные условные знаки:	
Часть границы геометрической фигуры	
вновь образованного помещения	
стена с дверью	
Лестница	

План этажа (части этажа)

План части подвала

С

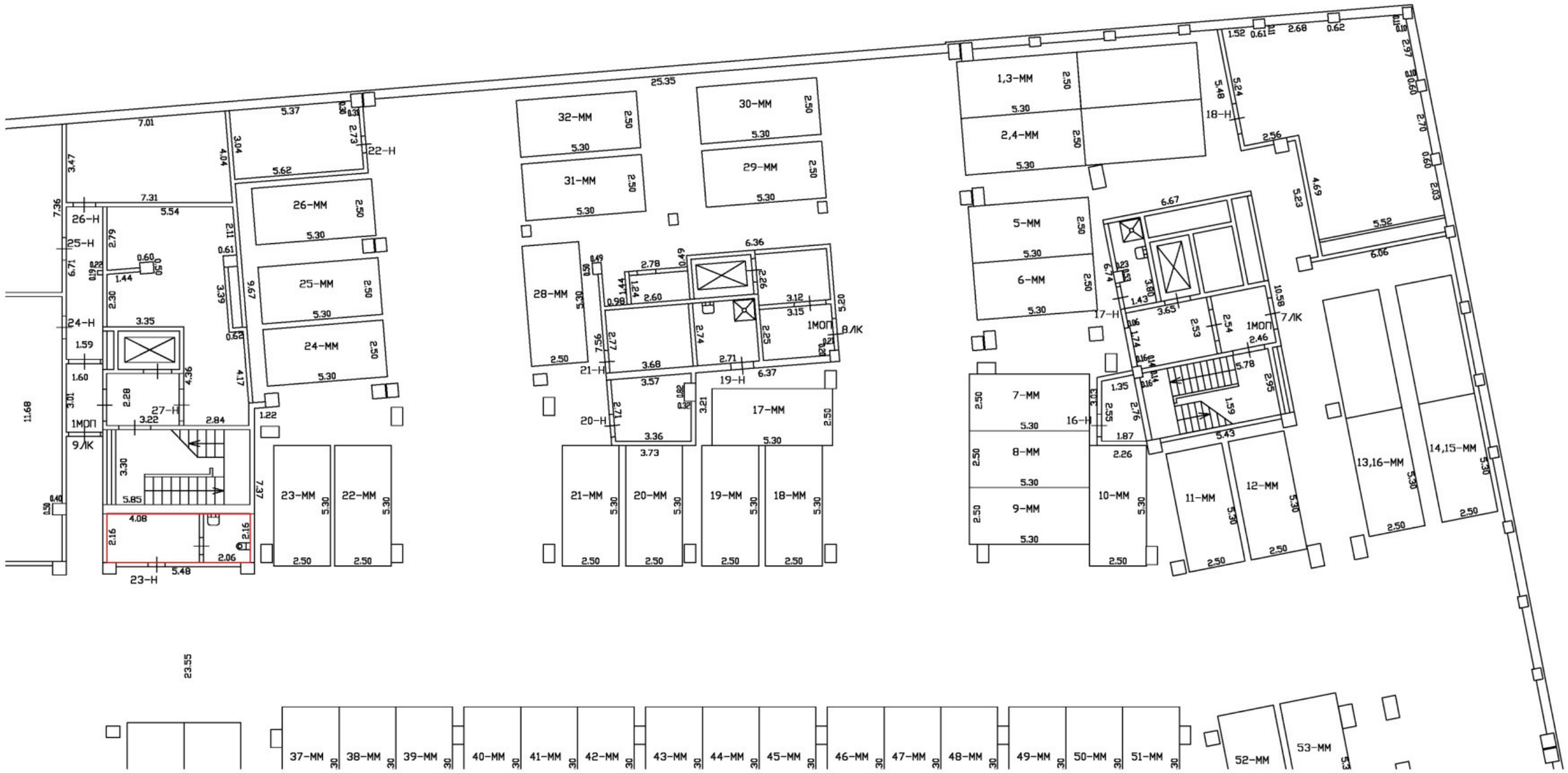

Масштаб 1:200	
Специальные условные знаки:	
Часть границы геометрической фигуры	
вновь образованного помещения	
стена с дверью	
Лестница	

План этажа (части этажа)

План части подвала



Масштаб 1:200	
Специальные условные знаки:	
Часть границы геометрической фигуры	
вновь образованного помещения	
стена с дверью	
Лестница	

План этажа (части этажа)

План части подвала

С

Масштаб 1:200	
Специальные условные знаки:	
Часть границы геометрической фигуры	
	вновь образованного помещения
	стена с дверью
	Лестница

План этажа (части этажа)

План части подвала

С

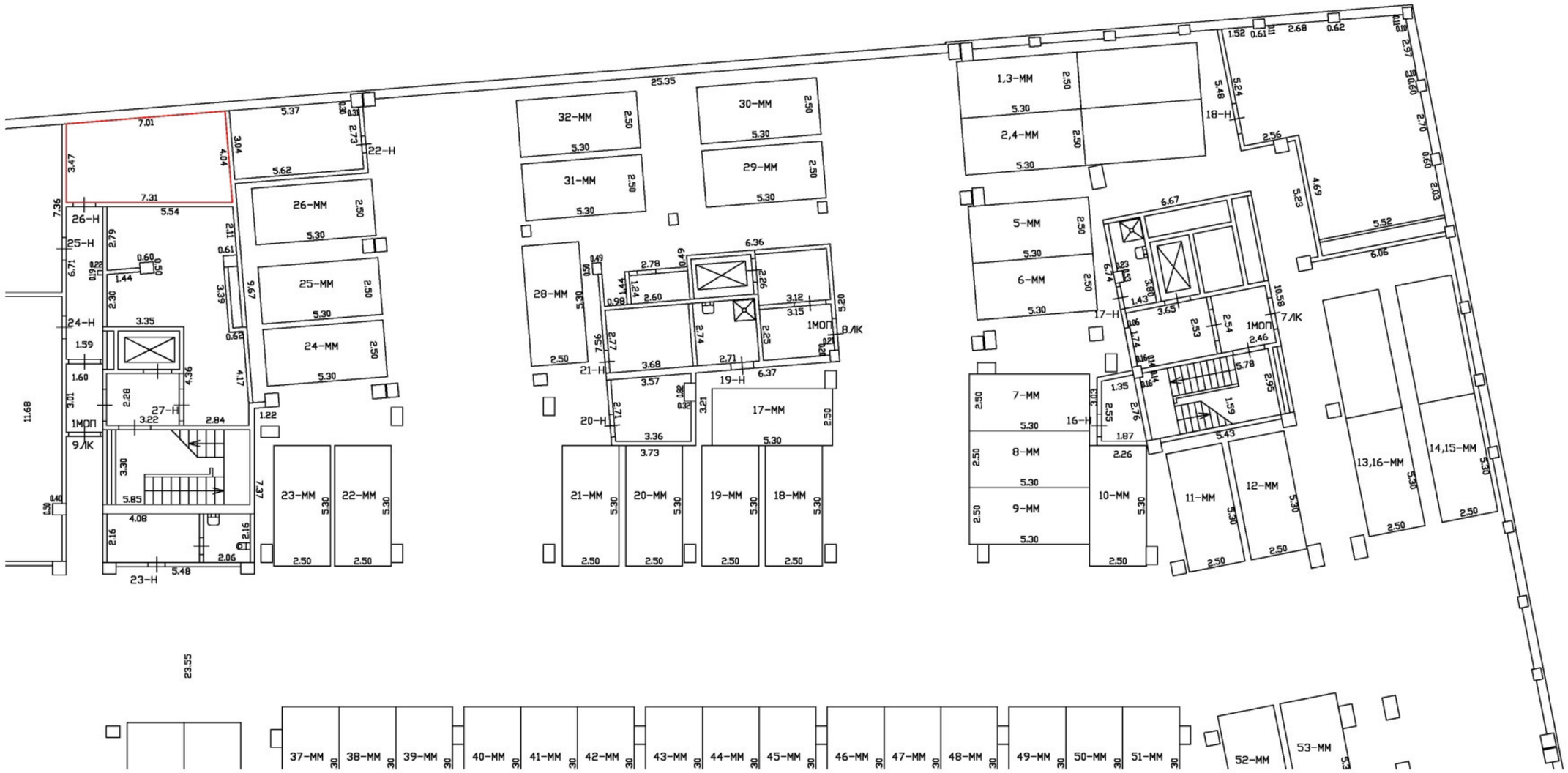

Масштаб 1:200	
Специальные условные знаки:	
Часть границы геометрической фигуры	
вновь образованного помещения	
стена с дверью	
Лестница	

План этажа (части этажа)

План части подвала

С

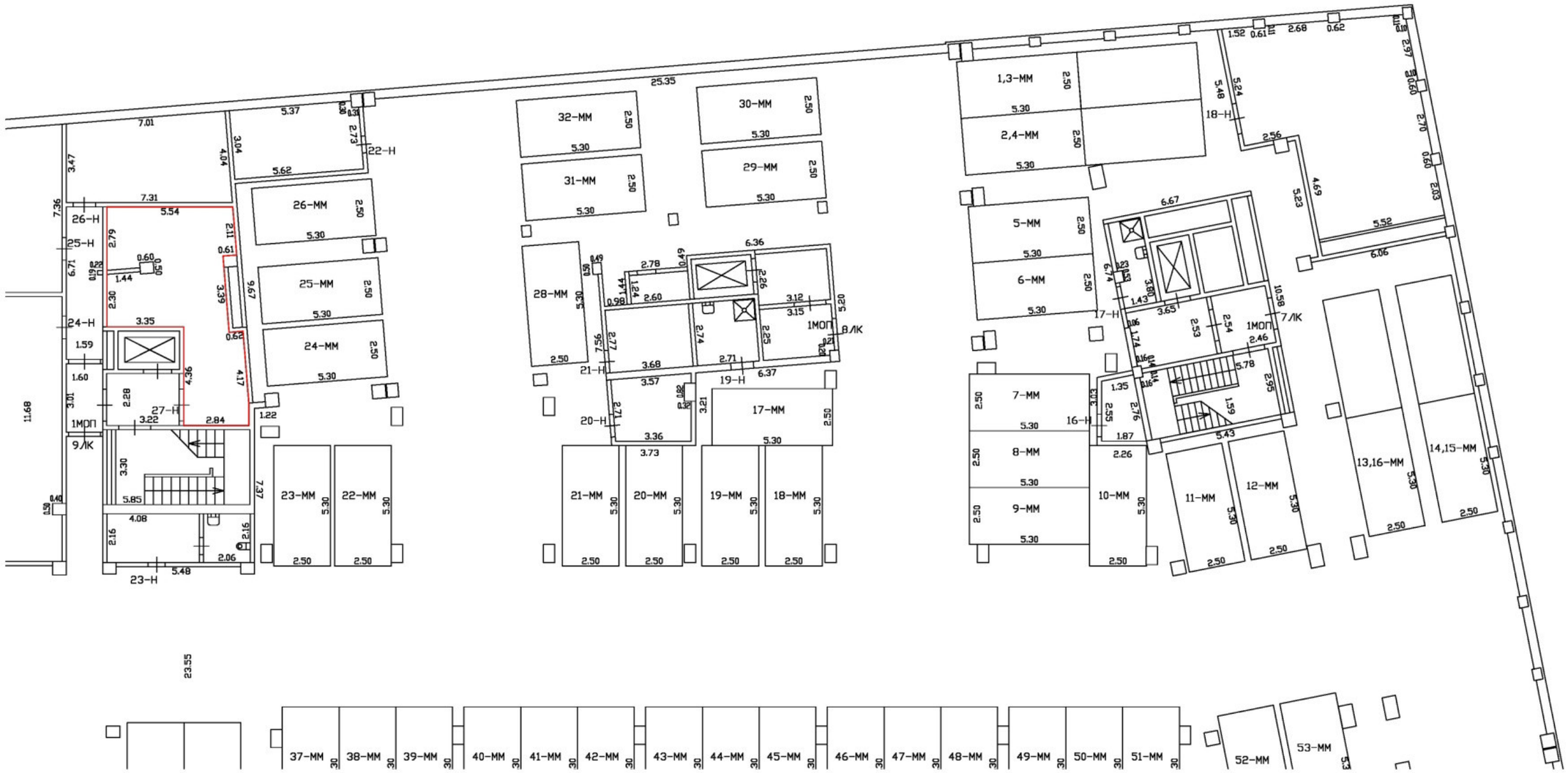

Масштаб 1:200

Специальные условные знаки:

	Часть границы геометрической фигуры вновь образованного помещения
	стена с дверью
	Лестница

План части 1 этажа, 1/К

h = 4.50

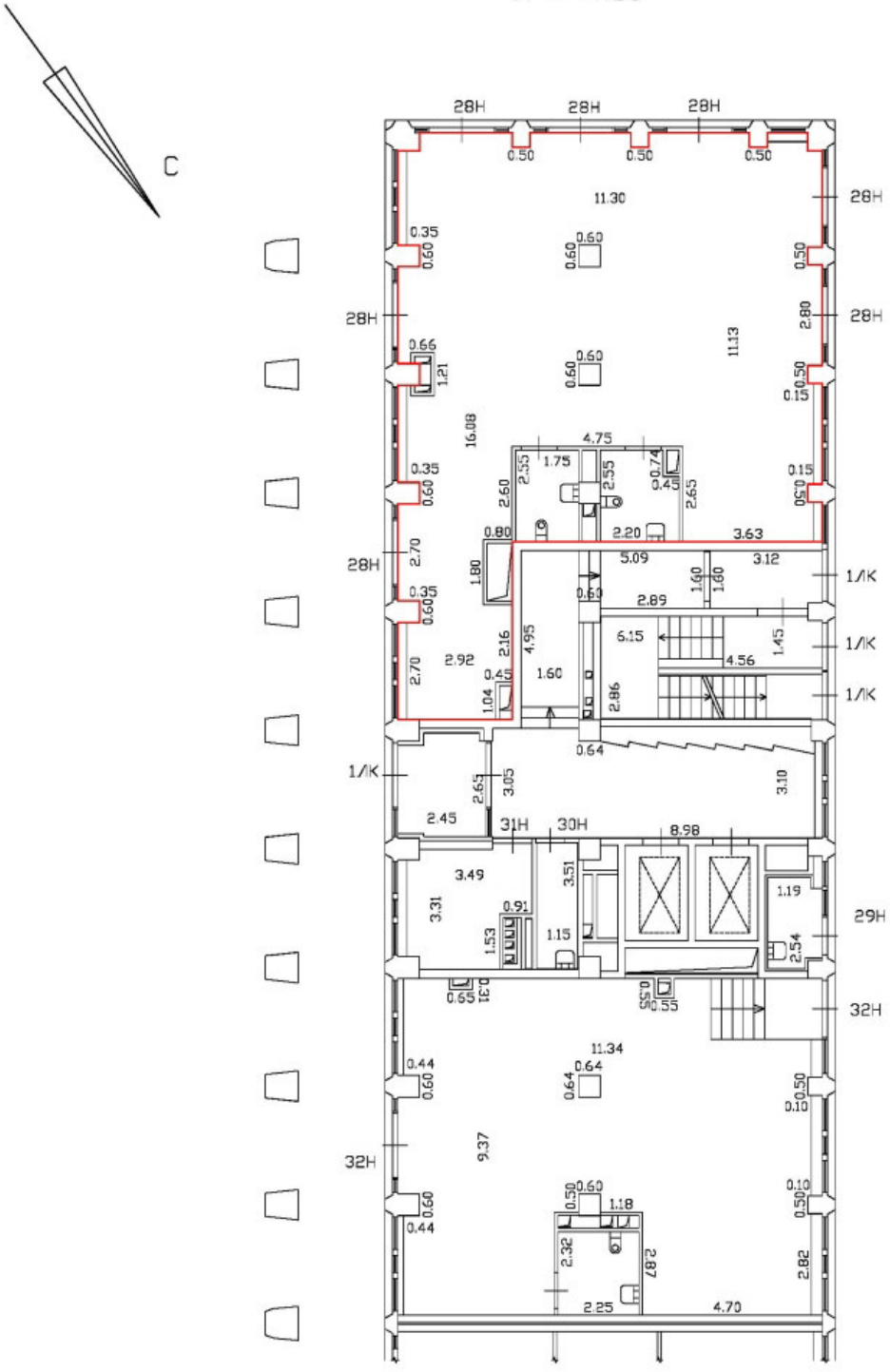

Масштаб 1:200	
Специальные условные знаки:	
	часть границы вновь образованного помещения
	стена с окном и дверью
	Лестница

План этажа (части этажа)

План части 1 этажа, 1/К

h = 4.50

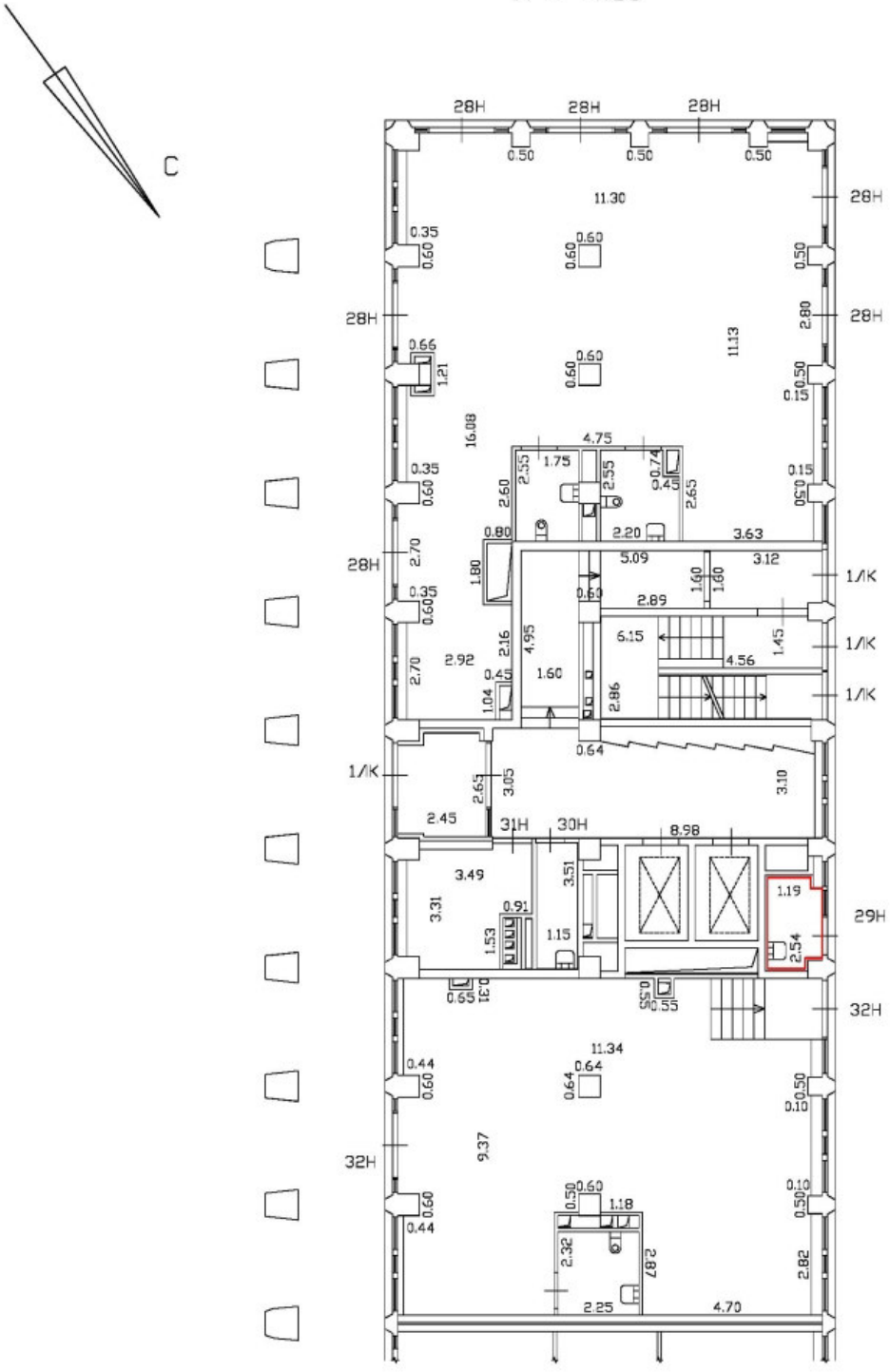

Масштаб 1:200	
Специальные условные знаки:	
	часть границы вновь образованного помещения
	стена с окном и дверью
	Лестница

План этажа (части этажа)

План части 1 этажа, 1/К

h = 4.50

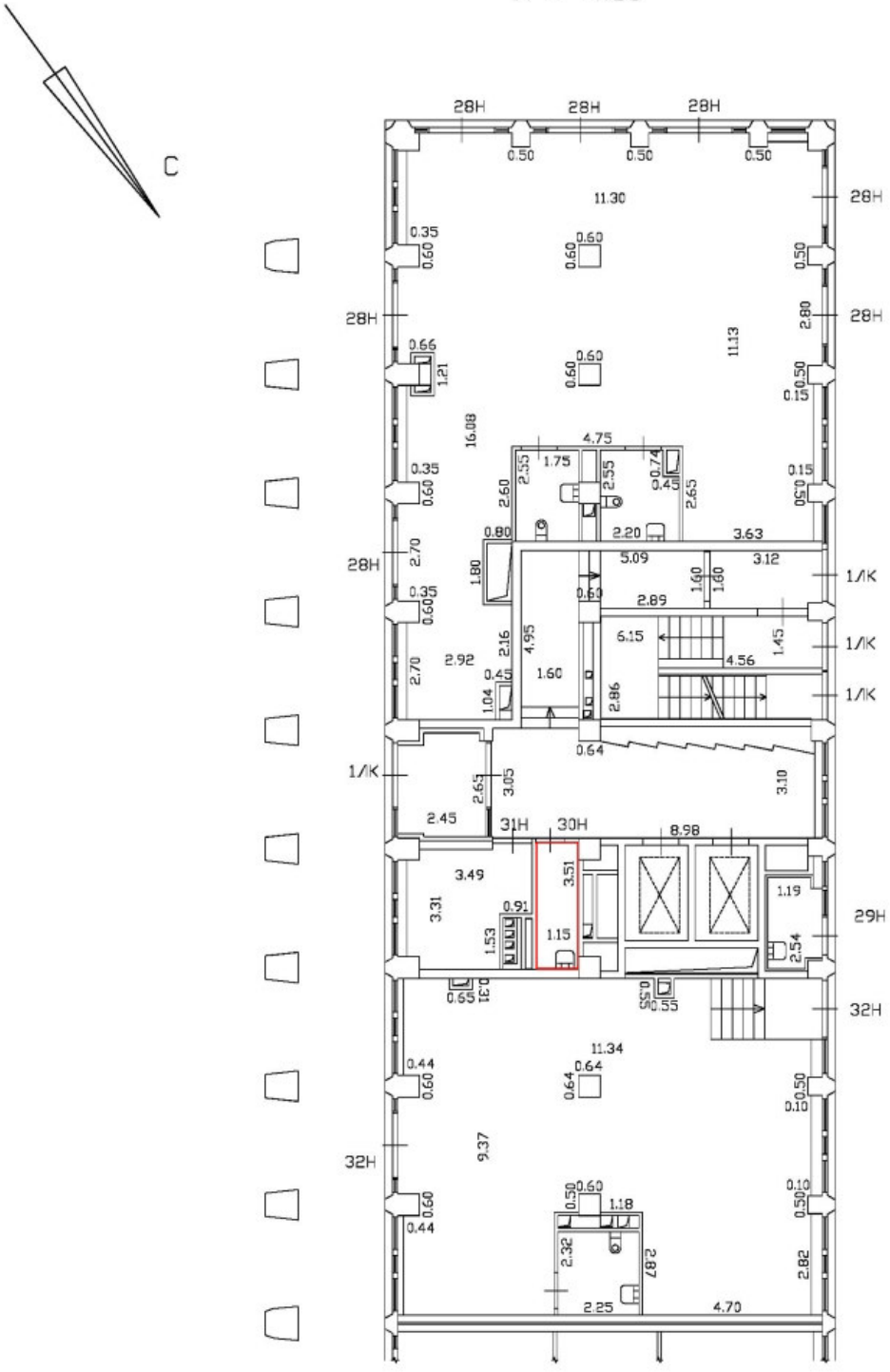

Масштаб 1:200	
Специальные условные знаки:	
	часть границы вновь образованного помещения
	стена с окном и дверью
	Лестница

План части 1 этажа, 1/К

h = 4.50

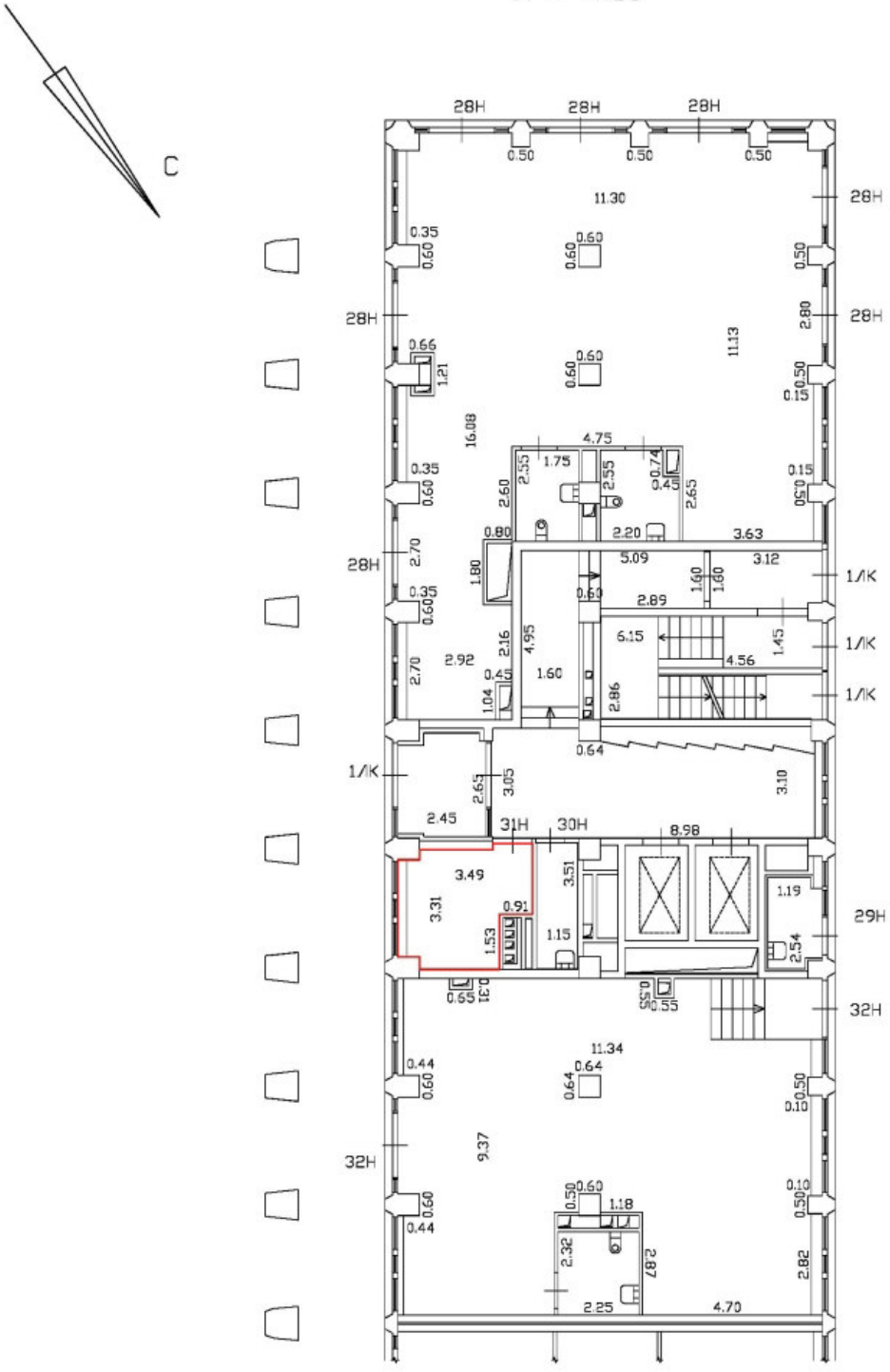

Масштаб 1:200	
Специальные условные знаки:	
	часть границы вновь образованного помещения
	стена с окном и дверью
	Лестница

План этажа (части этажа)

План части 1 этажа, 1/К

h = 4.50

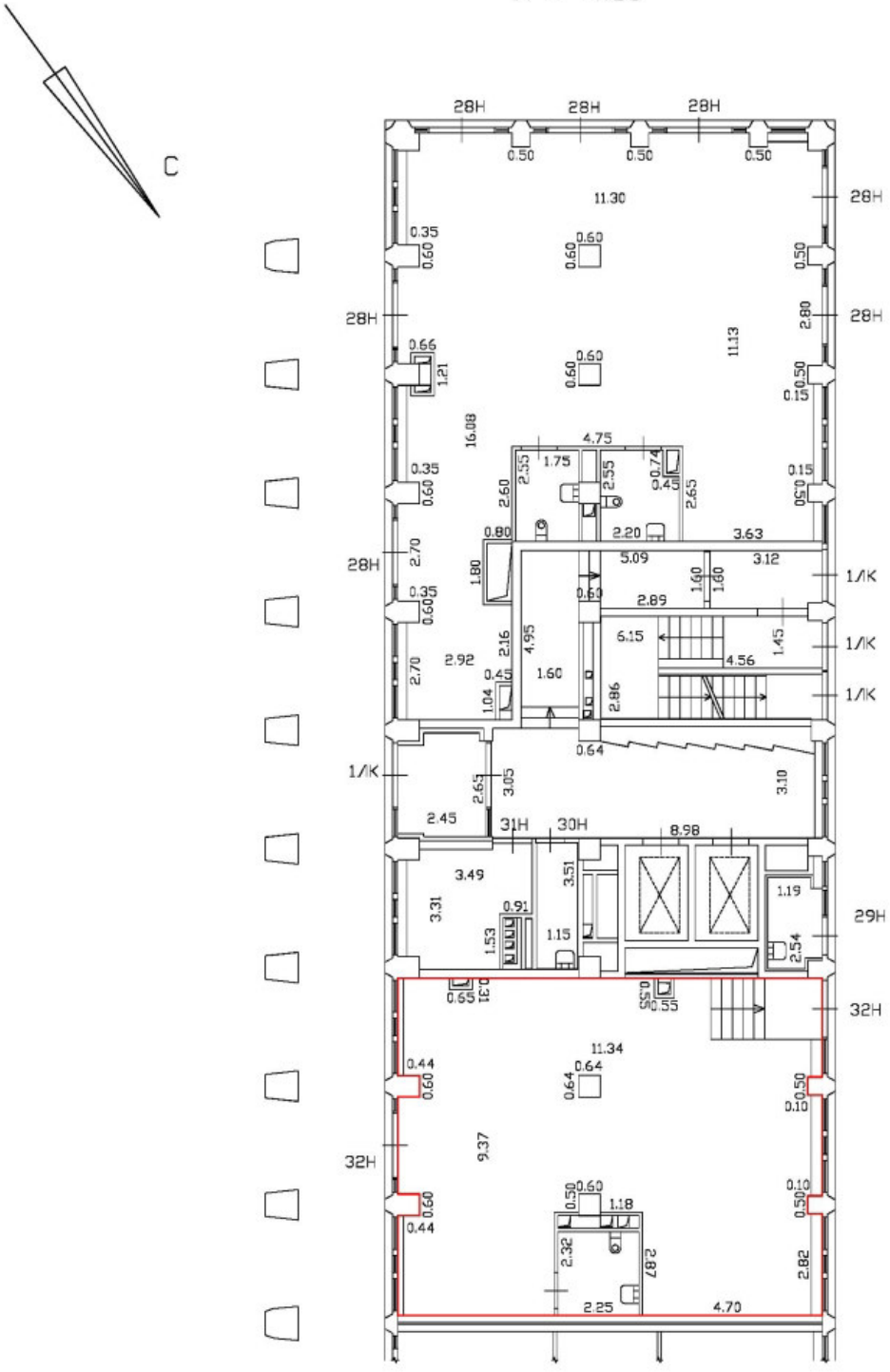

Масштаб 1:200	
Специальные условные знаки:	
	часть границы вновь образованного помещения
	стена с окном и дверью
	Лестница

План части 1 этажа, 2ЛК

h = 4.50

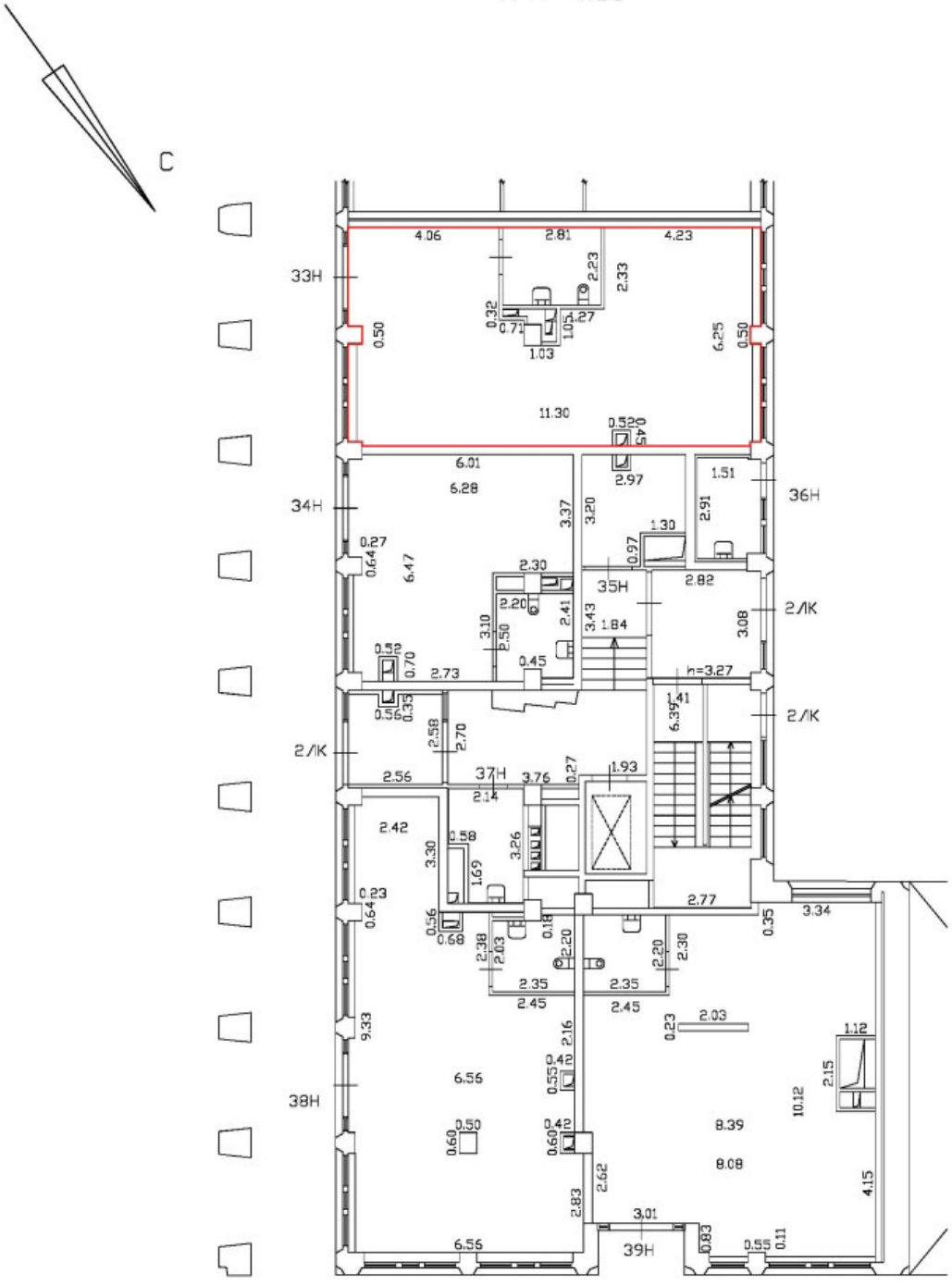

Масштаб 1:200

Специальные условные знаки:

	часть границы вновь образованного помещения
	стена с окном и дверью
	Лестница

План части 1 этажа, 2/К

h = 4.50

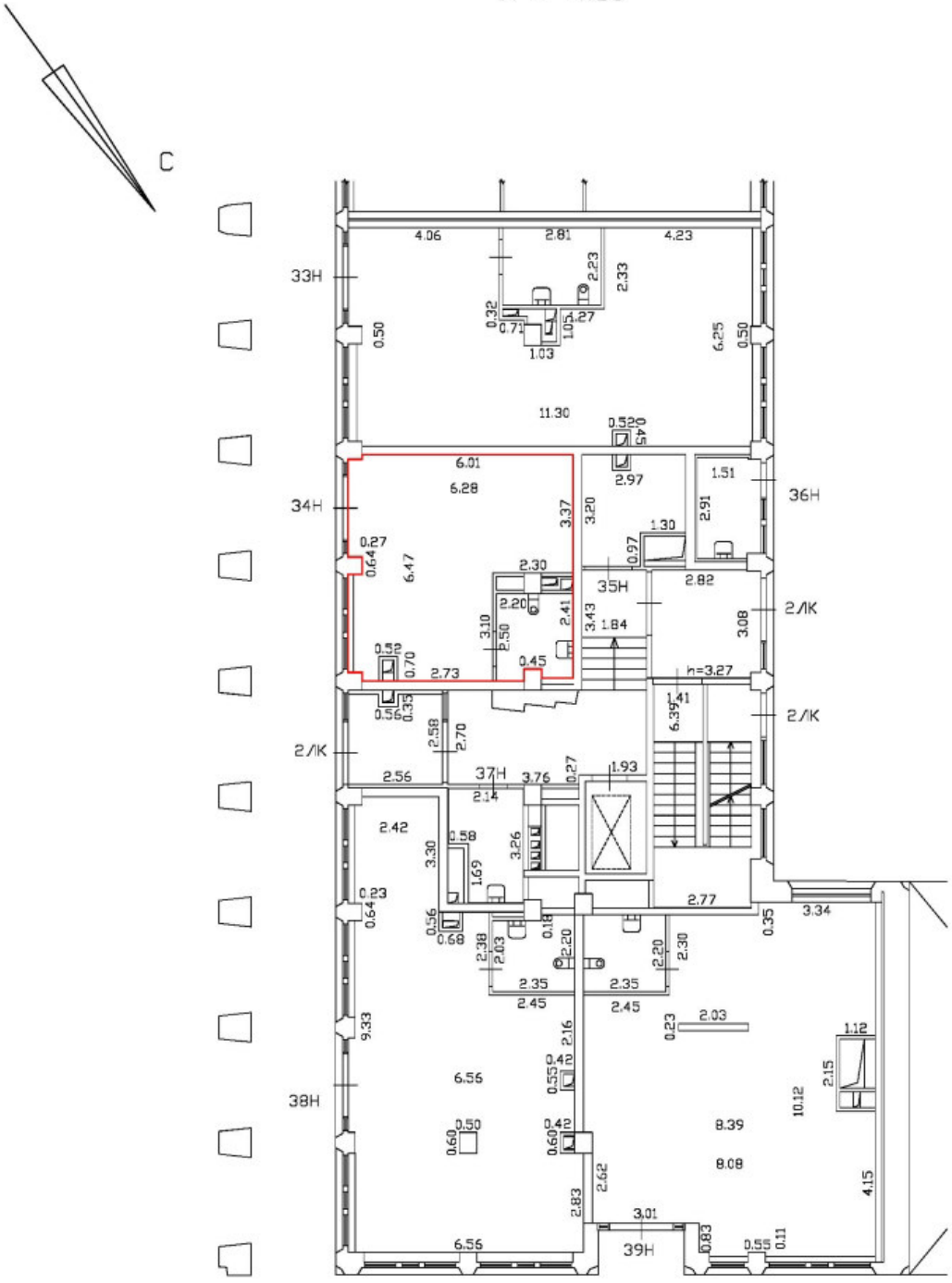

Масштаб 1:200

Специальные условные знаки:

	часть границы вновь образованного помещения
	стена с окном и дверью
	Лестница

План части 1 этажа, 2ЛК

h = 4.50

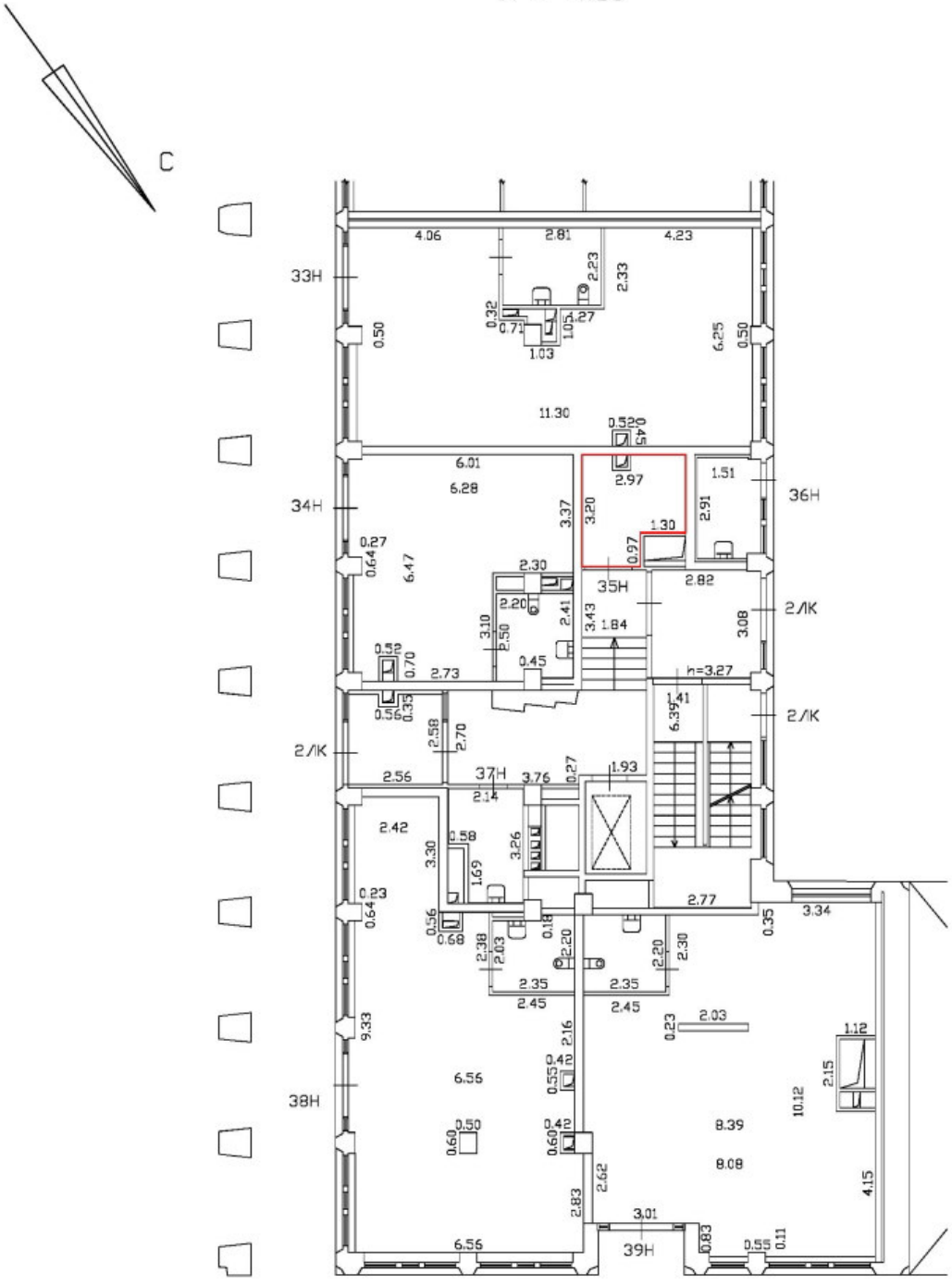

Масштаб 1:200

Специальные условные знаки:

	часть границы вновь образованного помещения
	стена с окном и дверью
	Лестница

План части 1 этажа, 2ЛК

h = 4.50

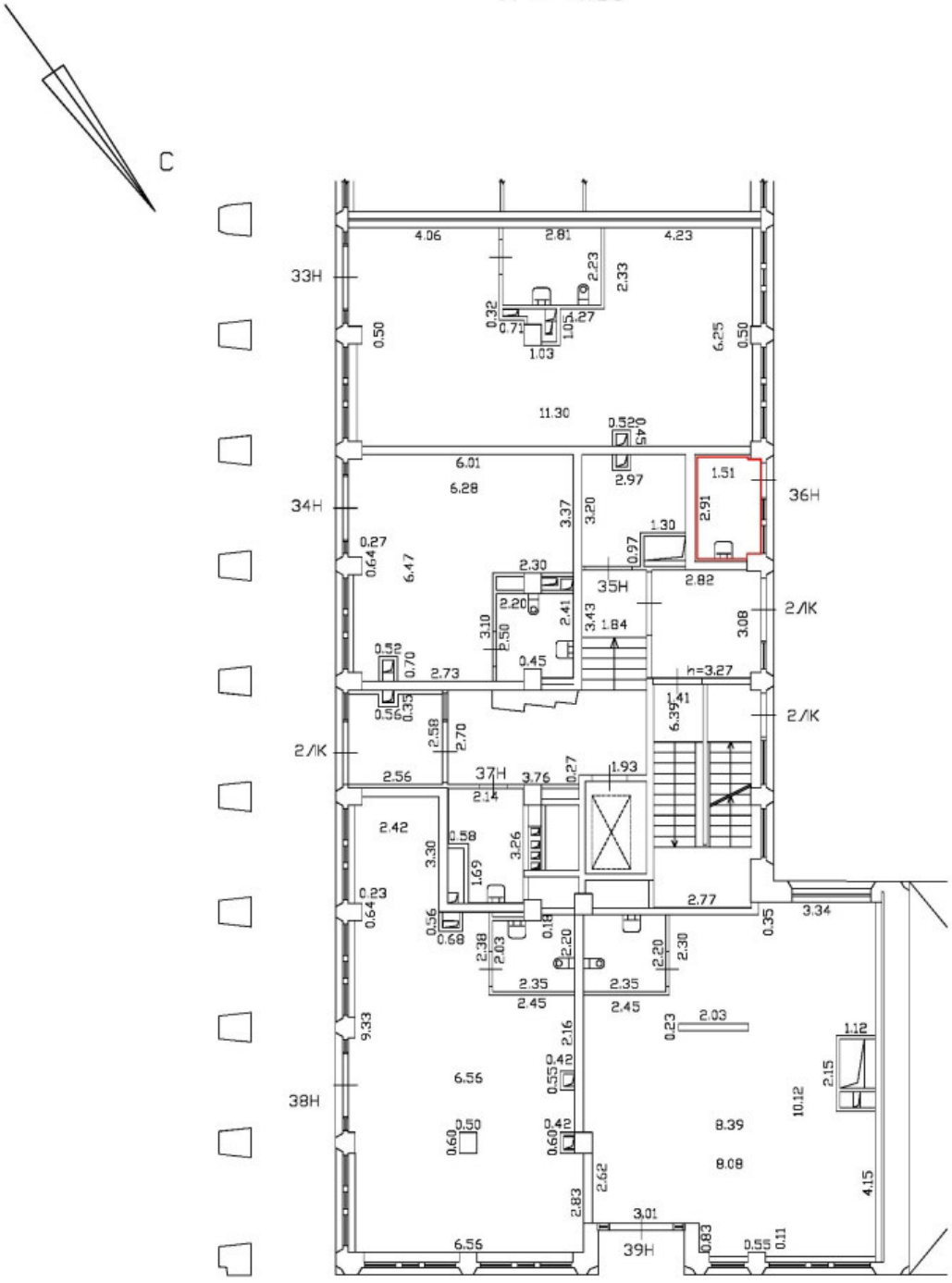

Масштаб 1:200

Специальные условные знаки:

	часть границы вновь образованного помещения
	стена с окном и дверью
	Лестница

План части 1 этажа, 2ЛК

h = 4.50

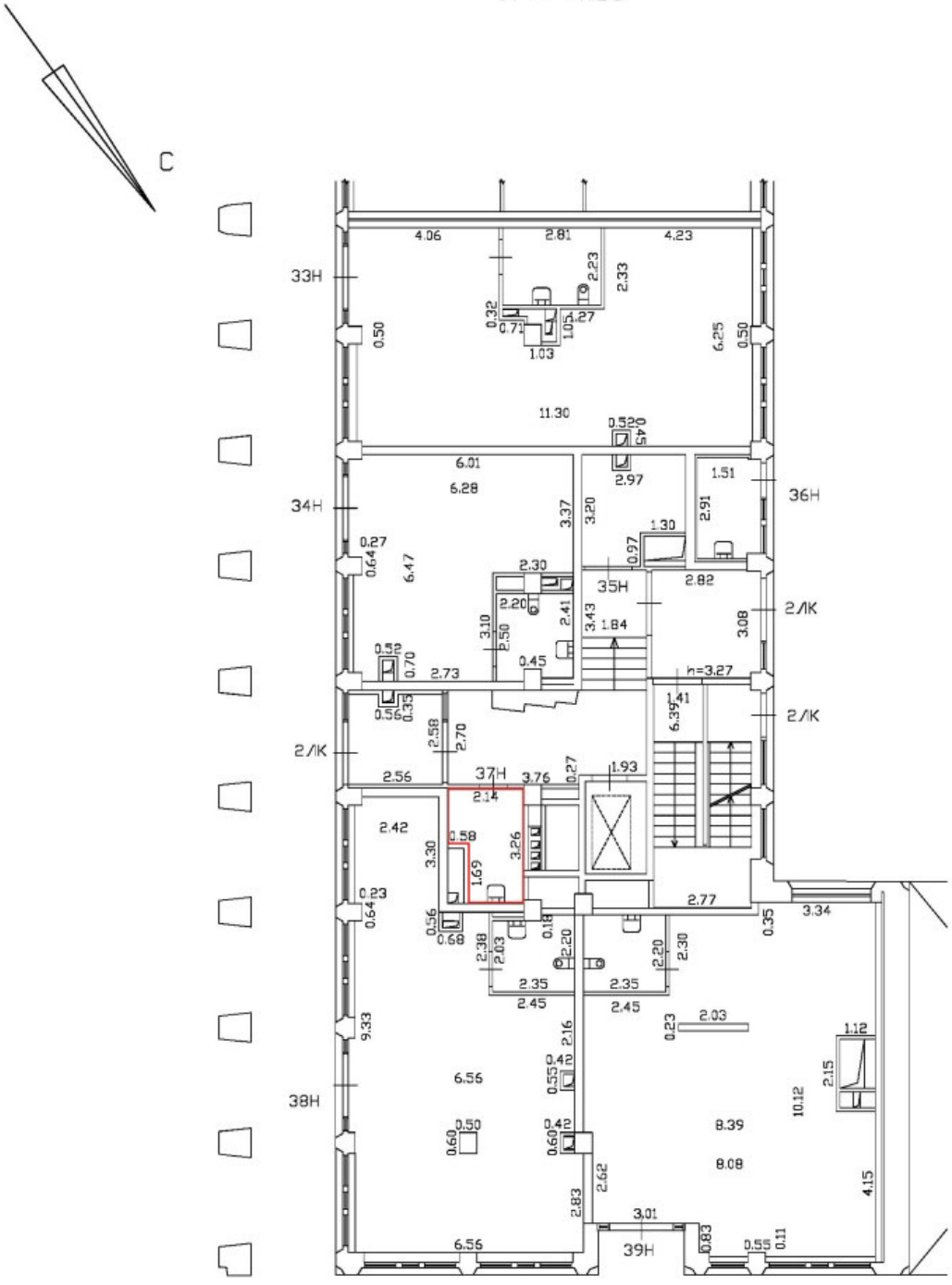

Масштаб 1:200

Специальные условные знаки:

	часть границы вновь образованного помещения
	стена с окном и дверью
	Лестница

План части 1 этажа, 2ЛК

h = 4.50

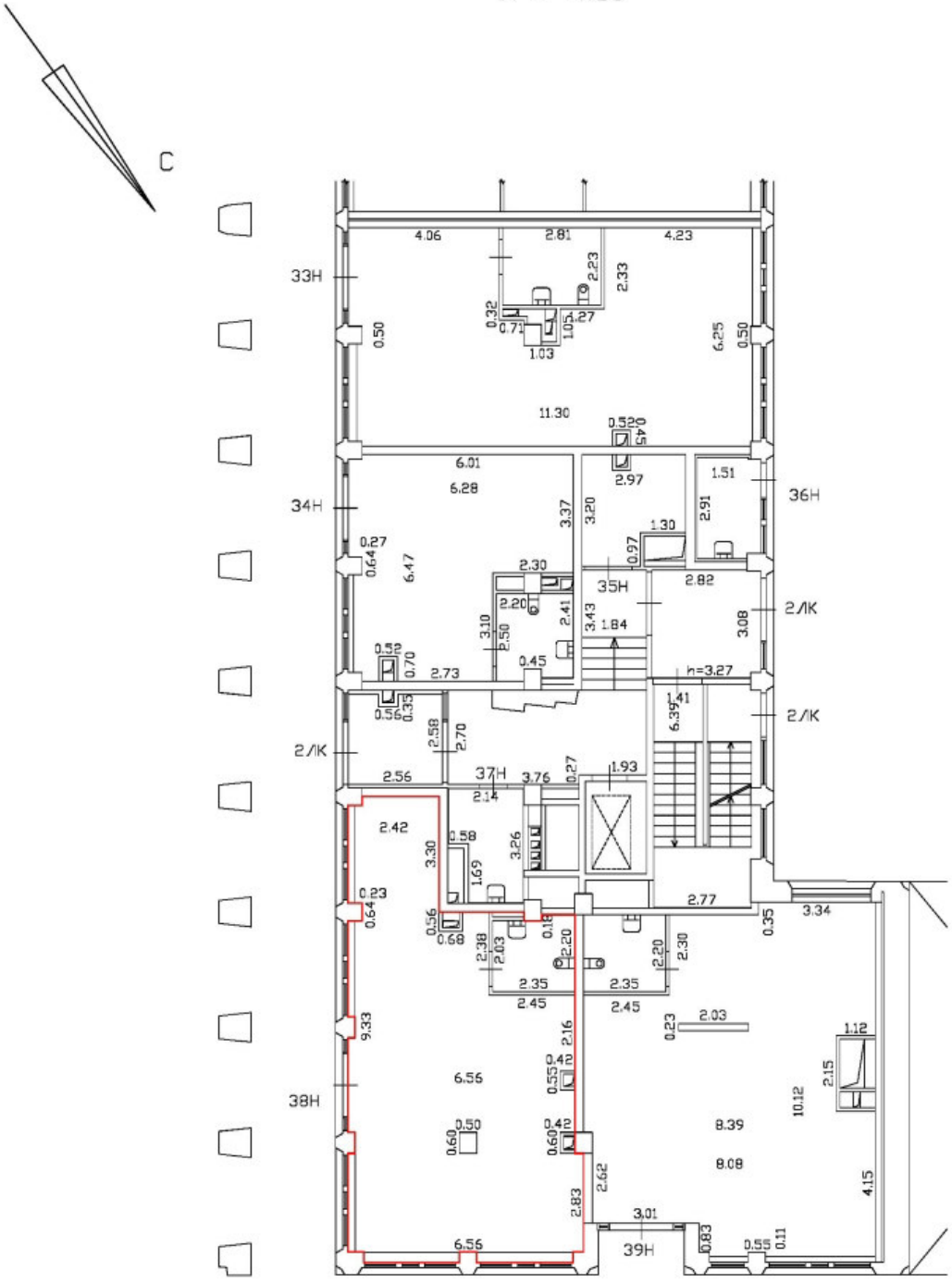

Масштаб 1:200

Специальные условные знаки:

	часть границы вновь образованного помещения
	стена с окном и дверью
	Лестница

План части 1 этажа, 2ЛК

h = 4.50

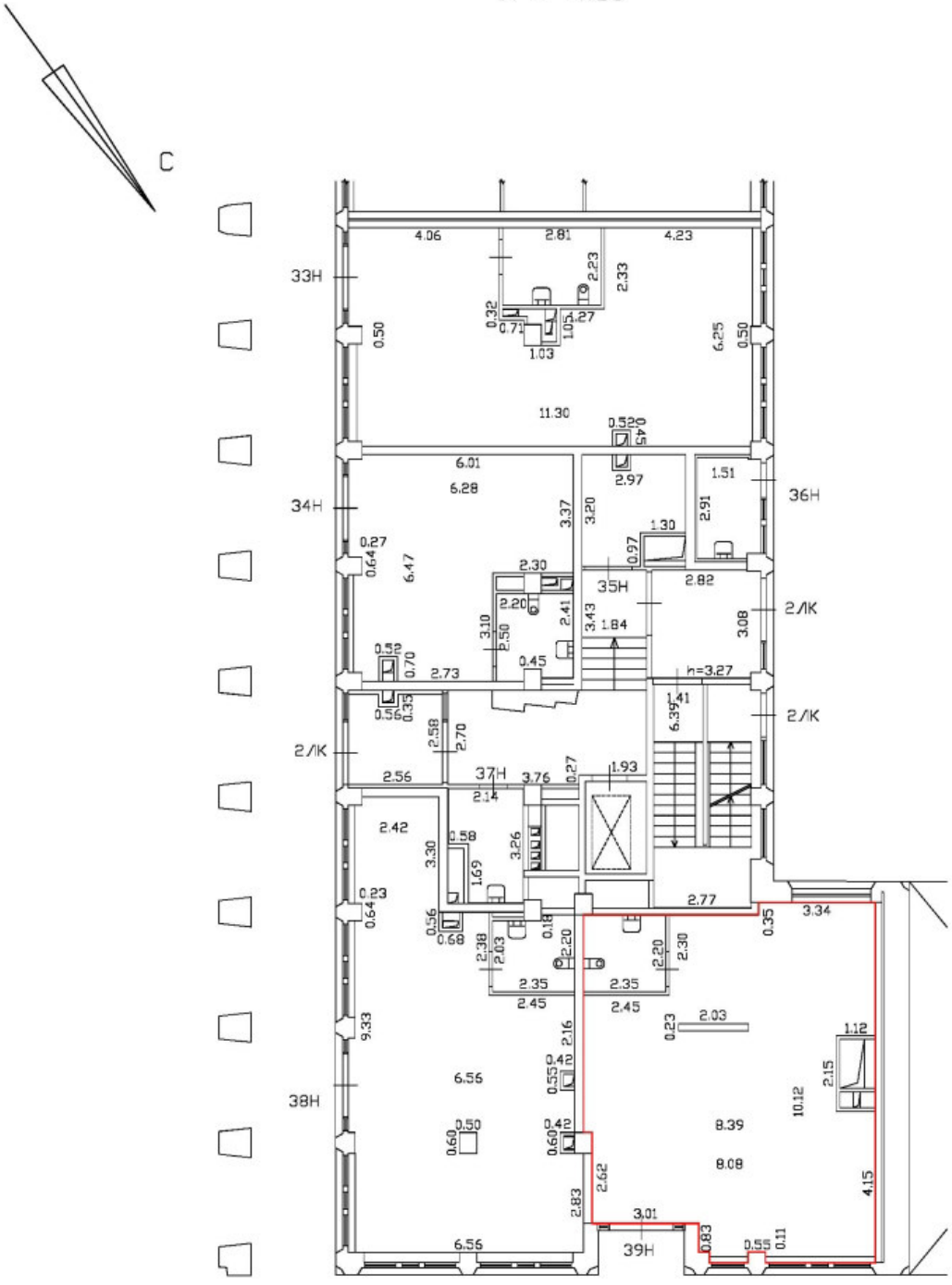

Масштаб 1:200

Специальные условные знаки:

	часть границы вновь образованного помещения
	стена с окном и дверью
	Лестница

С

План части 1 этажа, 3Л К

h = 4.33

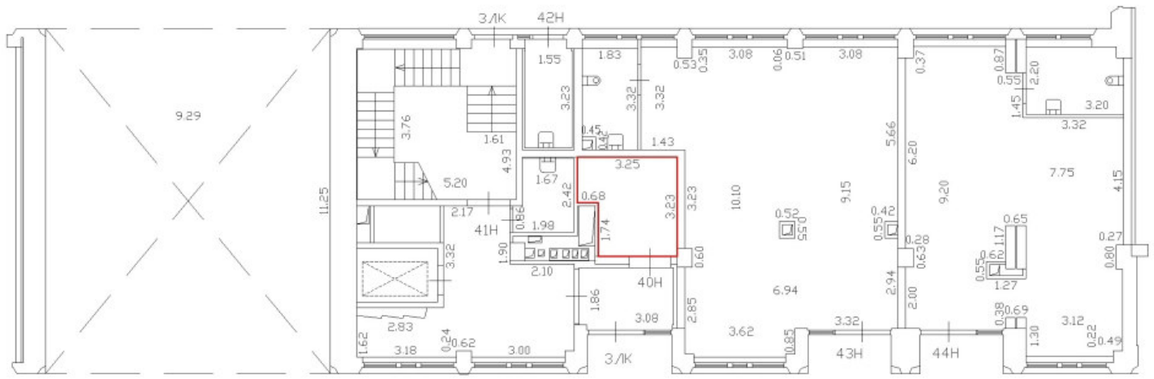

Масштаб 1:200	
Специальные условные знаки:	
	часть границы вновь образованного помещения
	стена с окном и дверью
	Лестница

С

План части 1 этажа, 3Л К

h = 4.33

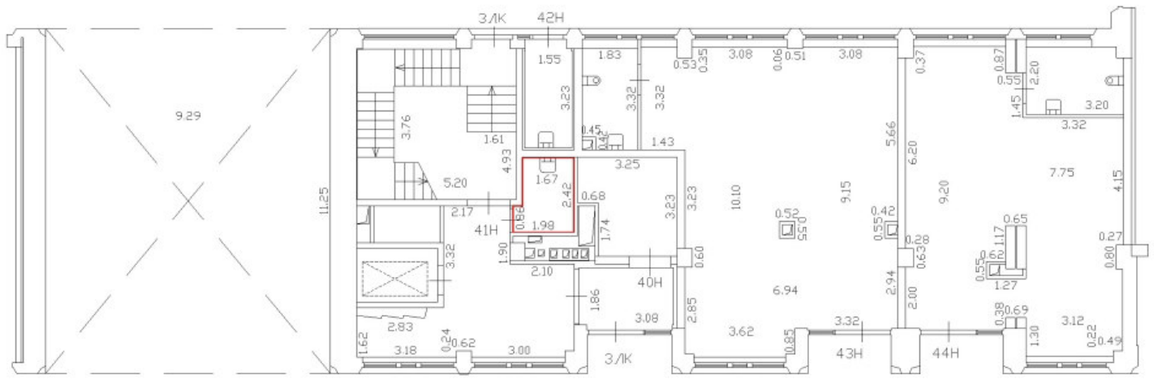

Масштаб 1:200	
Специальные условные знаки:	
	часть границы вновь образованного помещения
	стена с окном и дверью
	Лестница

С

План части 1 этажа, 3Л/К

h = 4.33

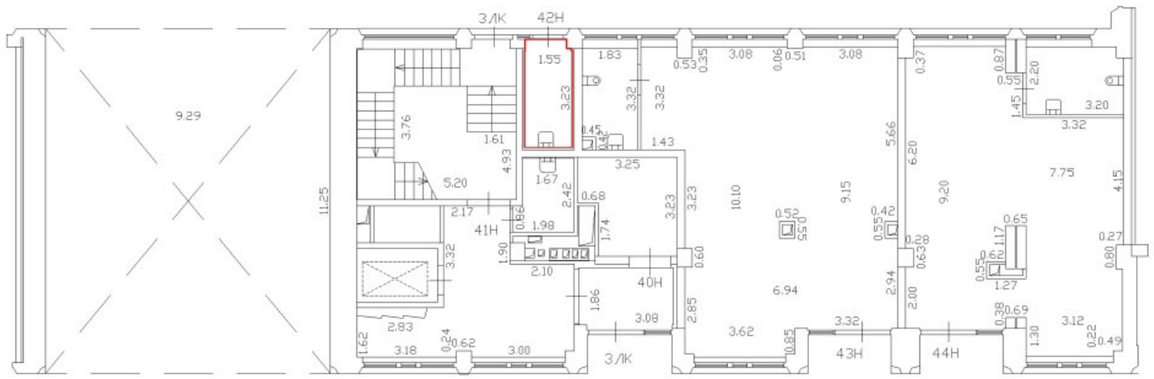

Масштаб 1:200	
Специальные условные знаки:	
	часть границы вновь образованного помещения
	стена с окном и дверью
	Лестница

С

План части 1 этажа, 3Л К

h = 4.33

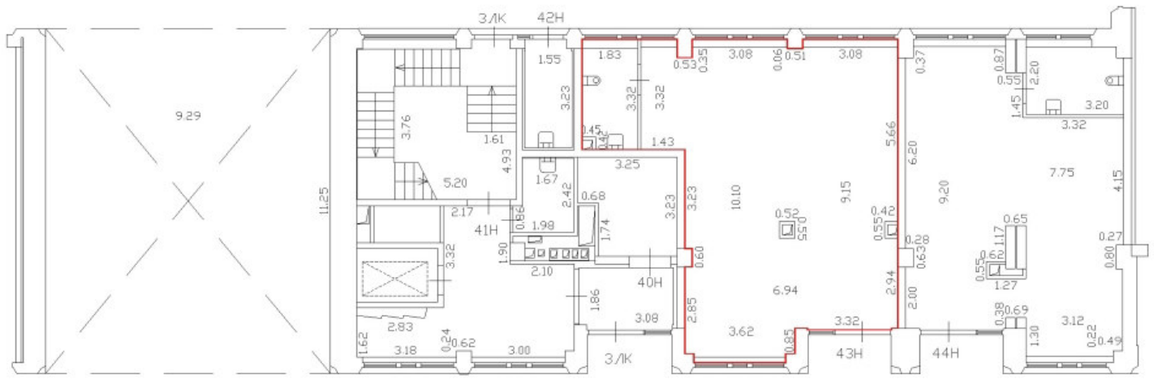

Масштаб 1:200	
Специальные условные знаки:	
	часть границы вновь образованного помещения
	стена с окном и дверью
	Лестница

С

План части 1 этажа, 3Л К

h = 4.33

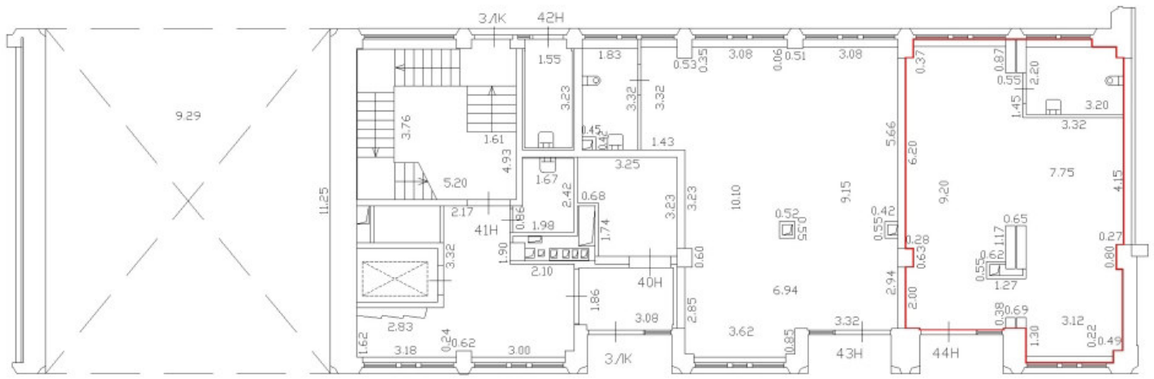

Масштаб 1:200	
Специальные условные знаки:	
	часть границы вновь образованного помещения
	стена с окном и дверью
	Лестница

План этажа (части этажа)

План части 1 этажа, 4Л/К

h = 4.33

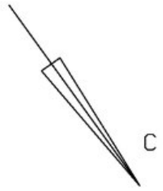

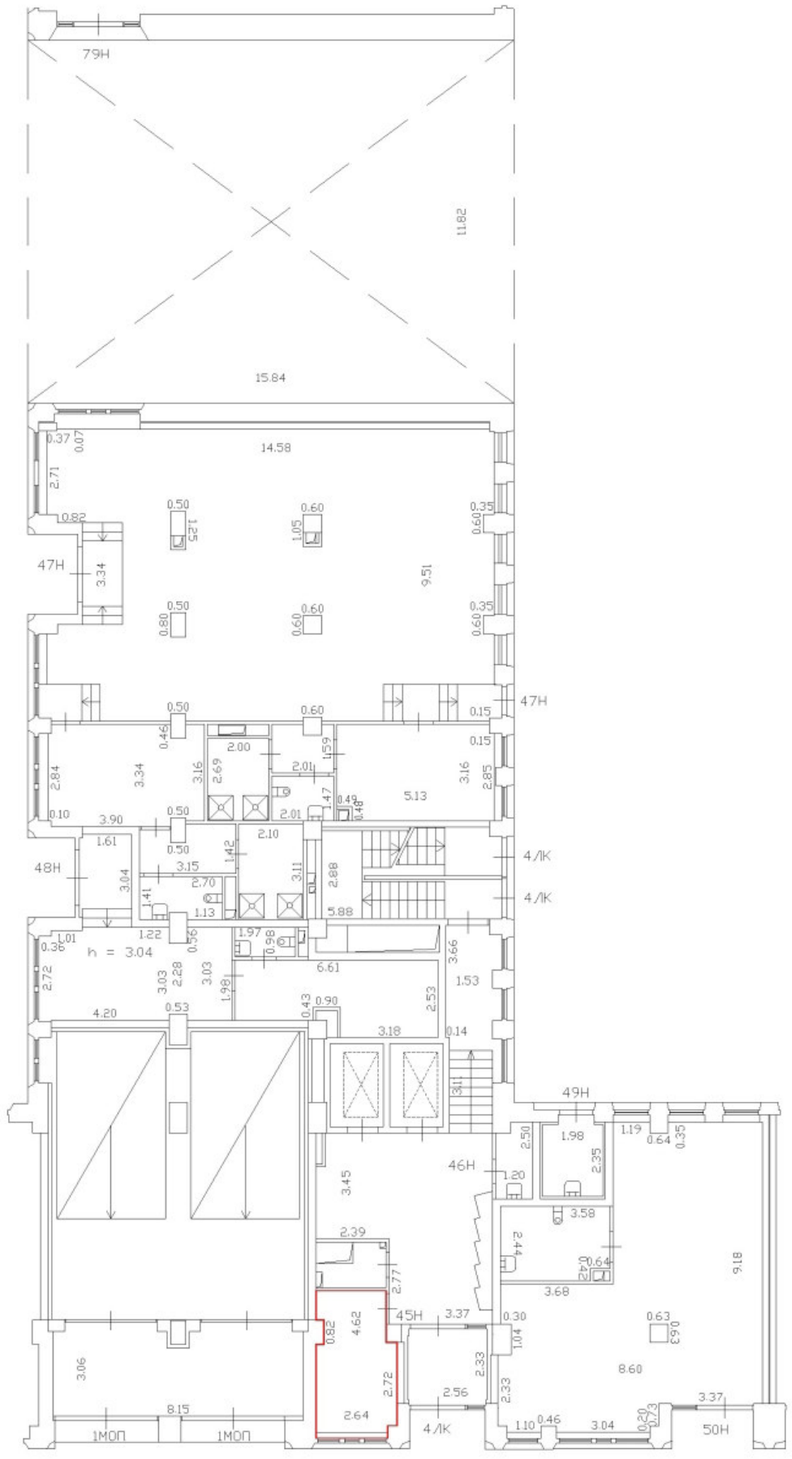

Масштаб 1:200	
Специальные условные знаки:	
	часть границы вновь образованного помещения
	стена с окном и дверью
	Лестница

План этажа (части этажа)

План части 1 этажа, 4Л/К

h = 4.33

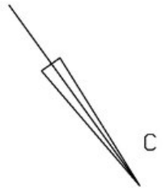

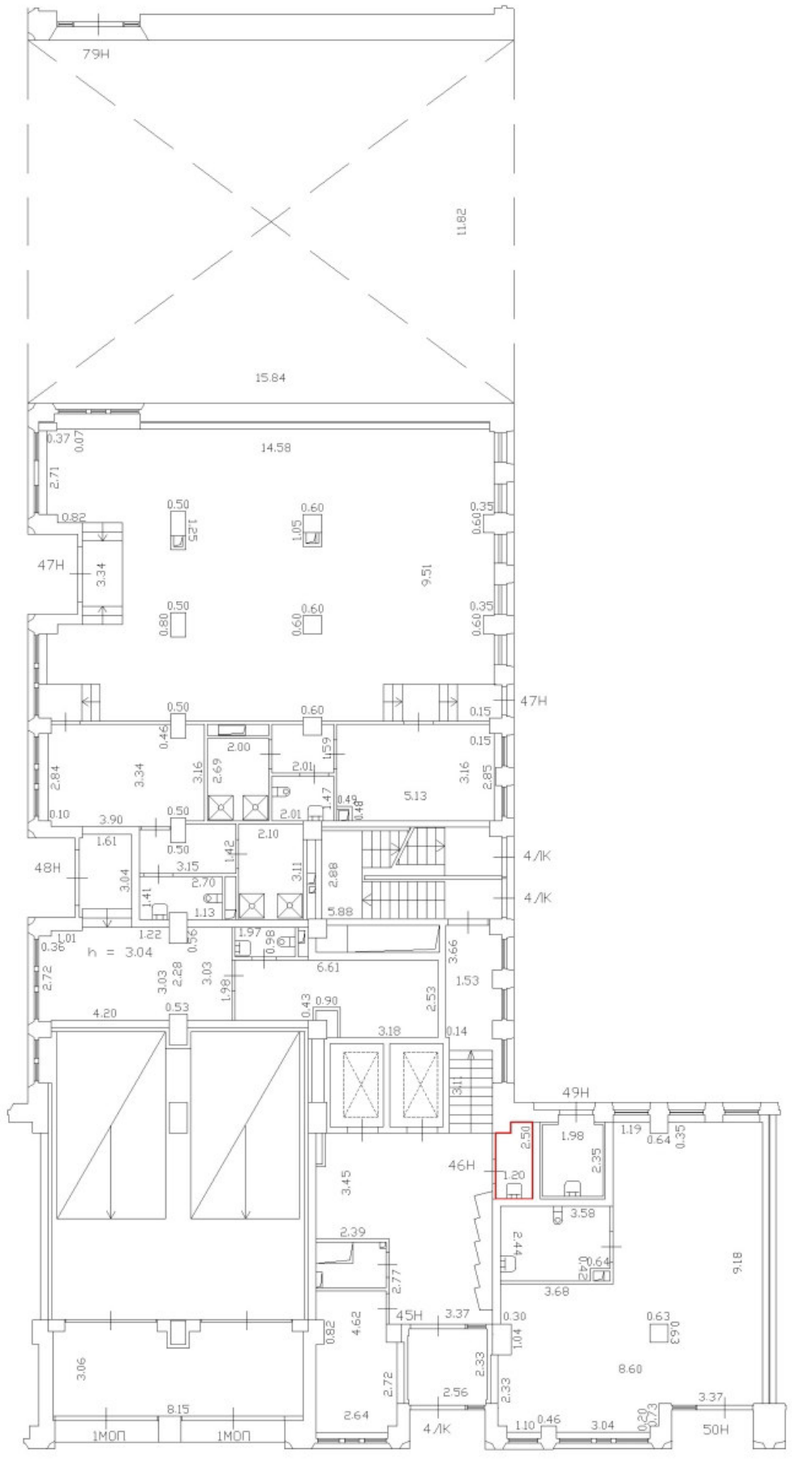

Масштаб 1:200	
Специальные условные знаки:	
	часть границы вновь образованного помещения
	стена с окном и дверью
	Лестница

План этажа (части этажа)

План части 1 этажа, 4 ЛК

h = 4.33

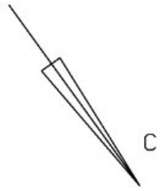

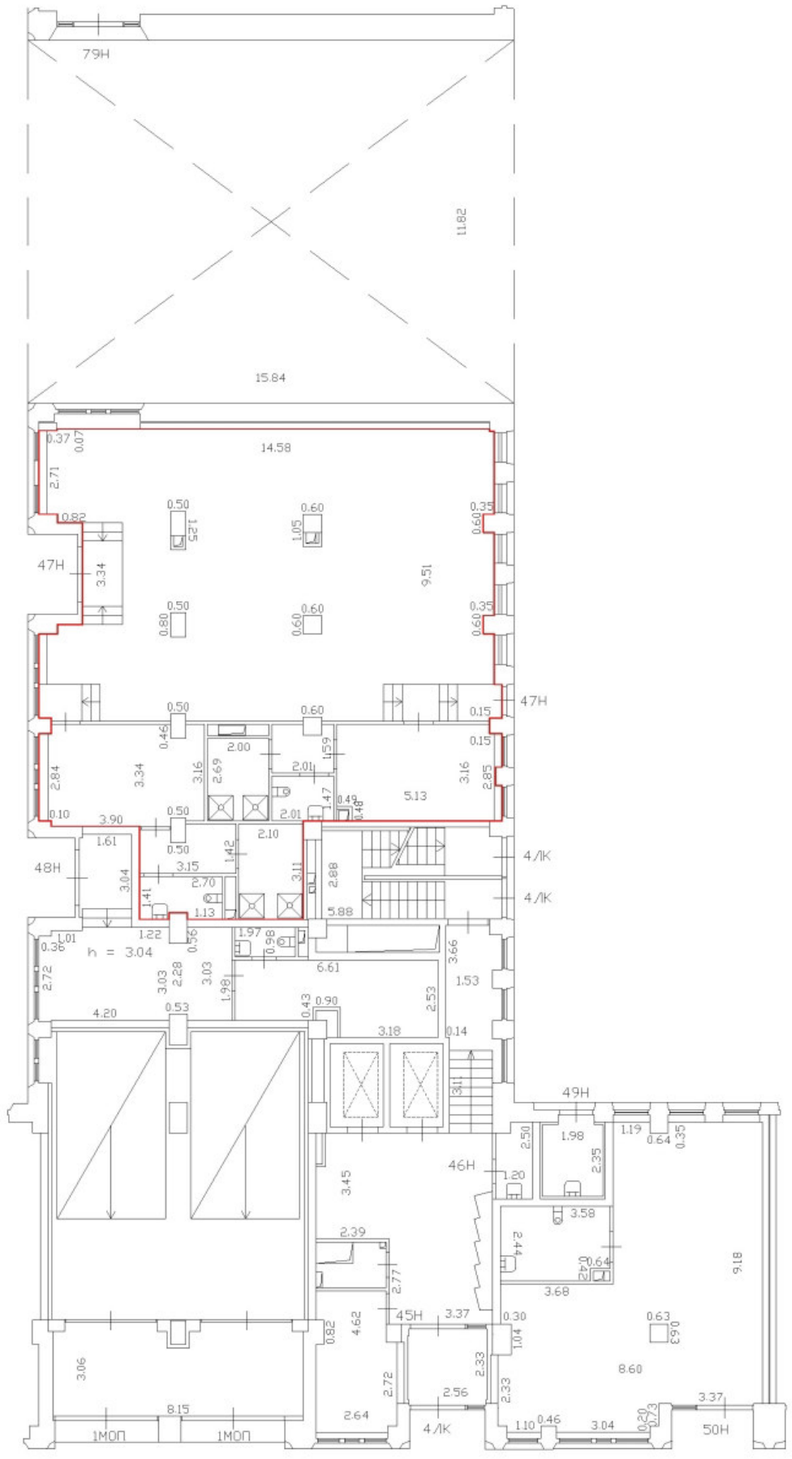

Масштаб 1:200	
Специальные условные знаки:	
	часть границы вновь образованного помещения
	стена с окном и дверью
	Лестница

План этажа (части этажа)

План части 1 этажа, 4Л/К

h = 4.33

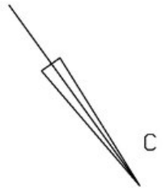

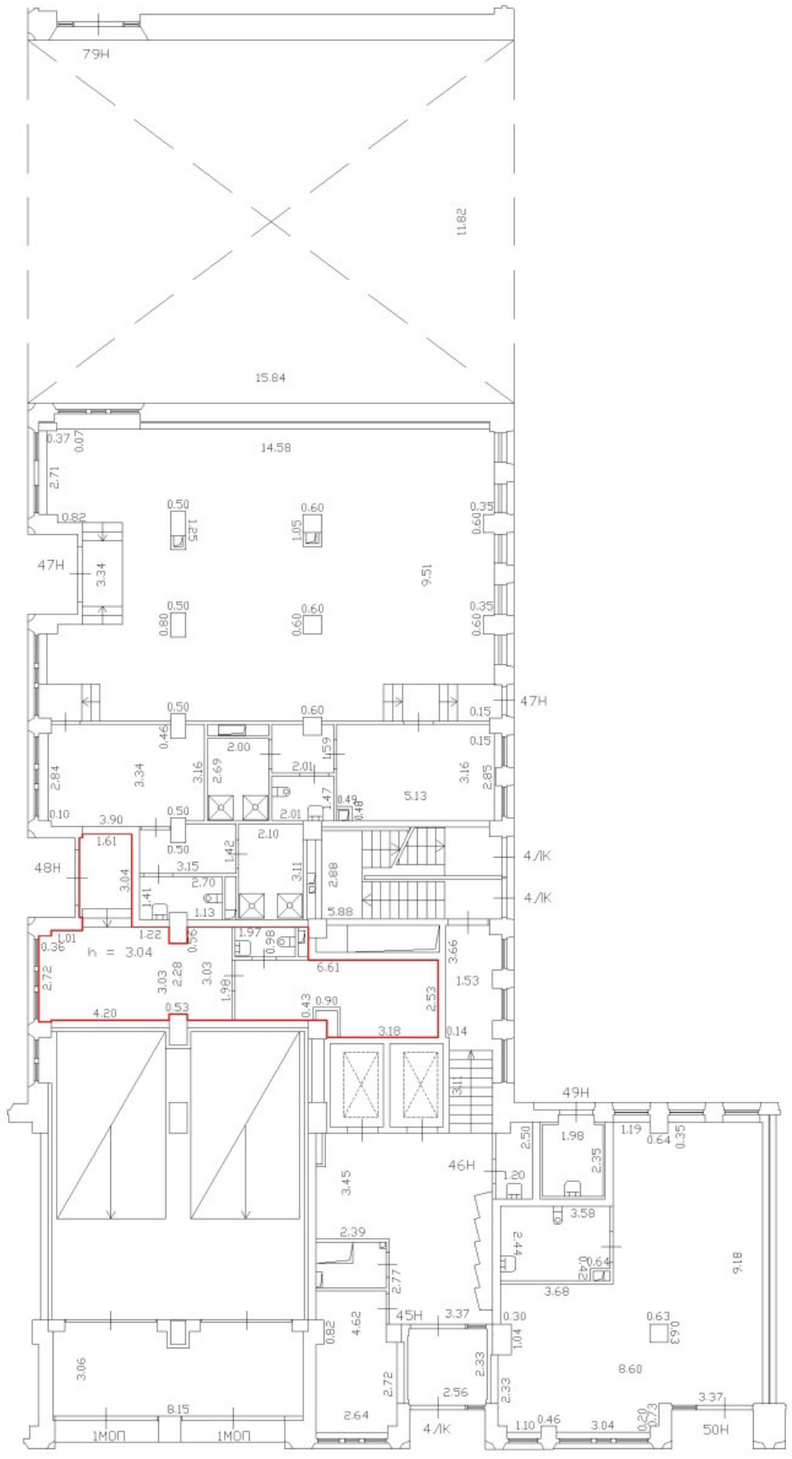

Масштаб 1:200

Специальные условные знаки:

	часть границы вновь образованного помещения
	стена с окном и дверью
	Лестница

План этажа (части этажа)

План части 1 этажа, 4Л/К

h = 4.33

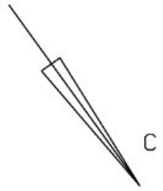

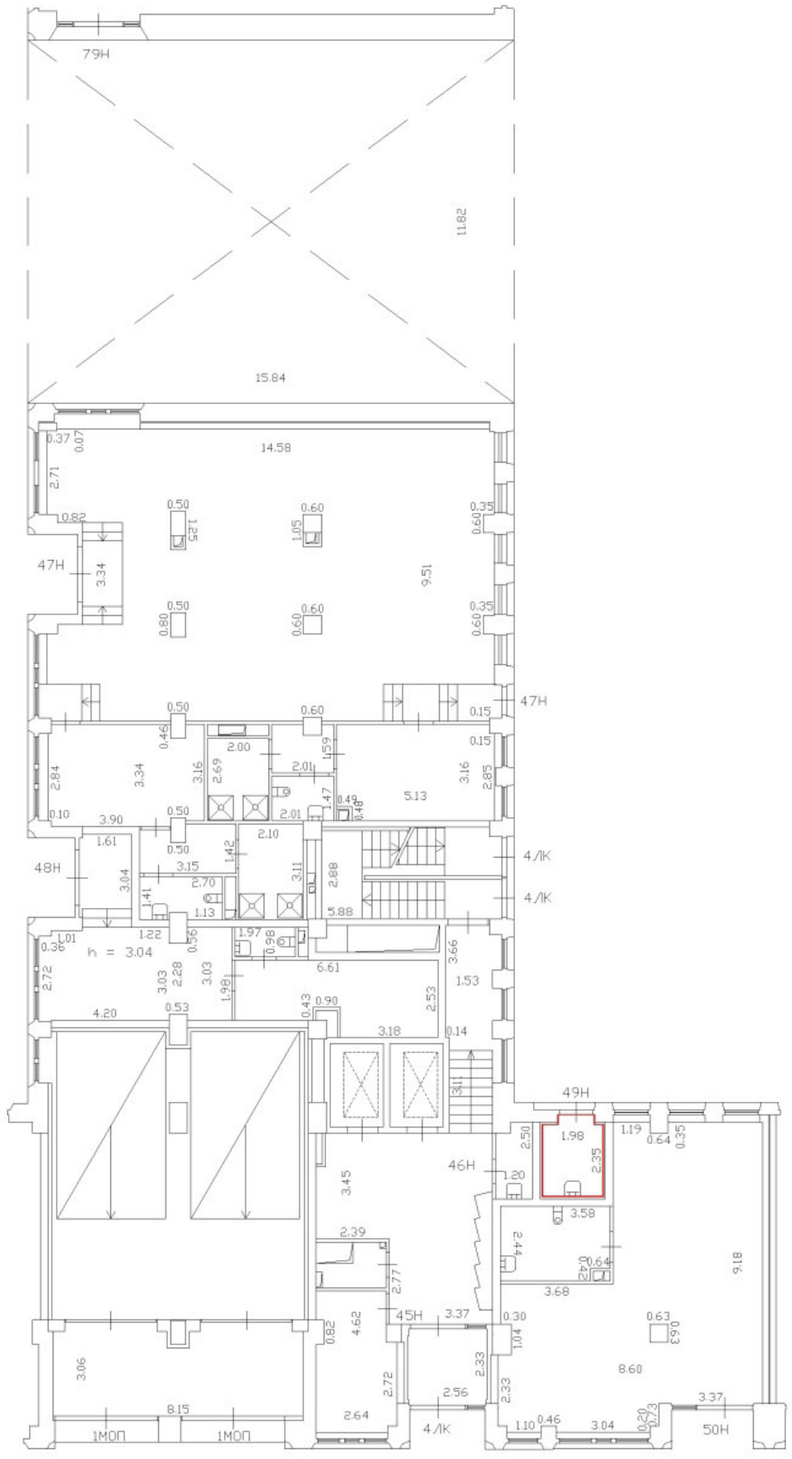

Масштаб 1:200	
Специальные условные знаки:	
	часть границы вновь образованного помещения
	стена с окном и дверью
	Лестница

План этажа (части этажа)

План части 1 этажа, 4Л/К

h = 4.33

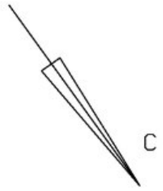

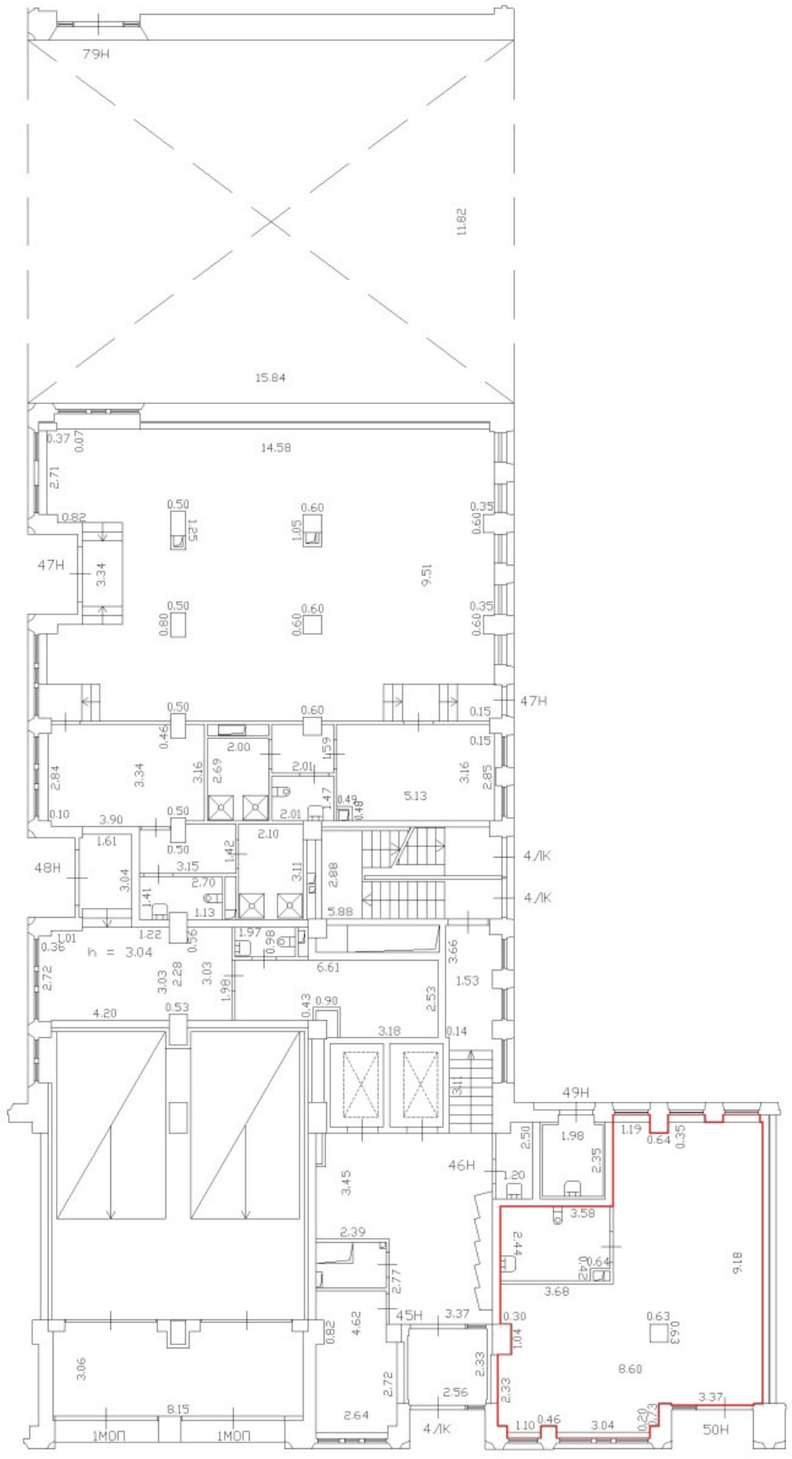

Масштаб 1:200	
Специальные условные знаки:	
	часть границы вновь образованного помещения
	стена с окном и дверью
	Лестница

План этажа (части этажа)

С

План части 1 этажа, 5/К

h = 4,33

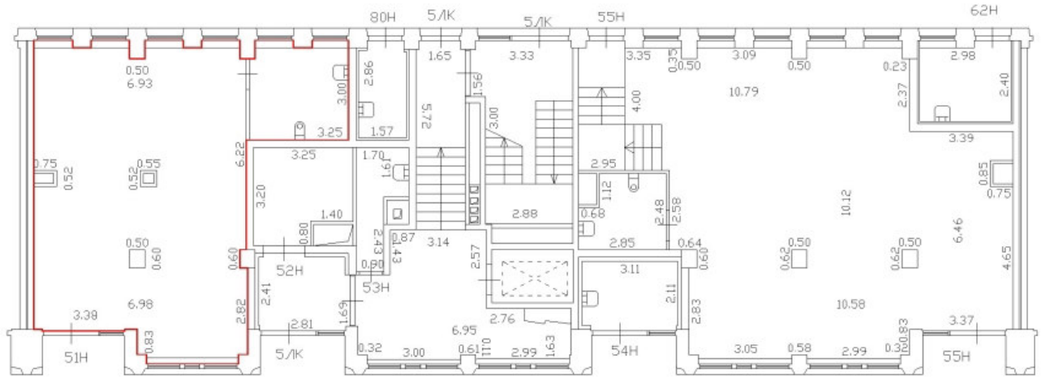

Масштаб 1:200

Специальные условные знаки:

	часть границы вновь образованного помещения
	стена с окном и дверью
	Лестница

С

План части 1 этажа, 5/К

h = 4,33

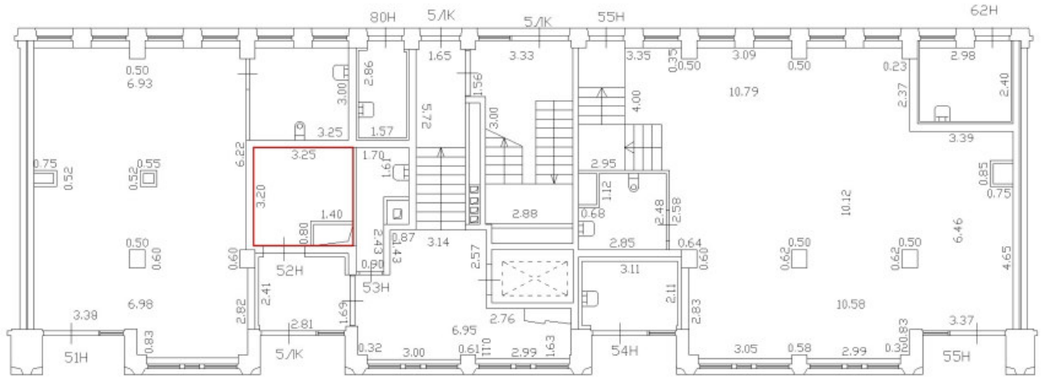

Масштаб 1:200	
Специальные условные знаки:	
	часть границы вновь образованного помещения
	стена с окном и дверью
	Лестница

С

План части 1 этажа, 5/К

h = 4,33

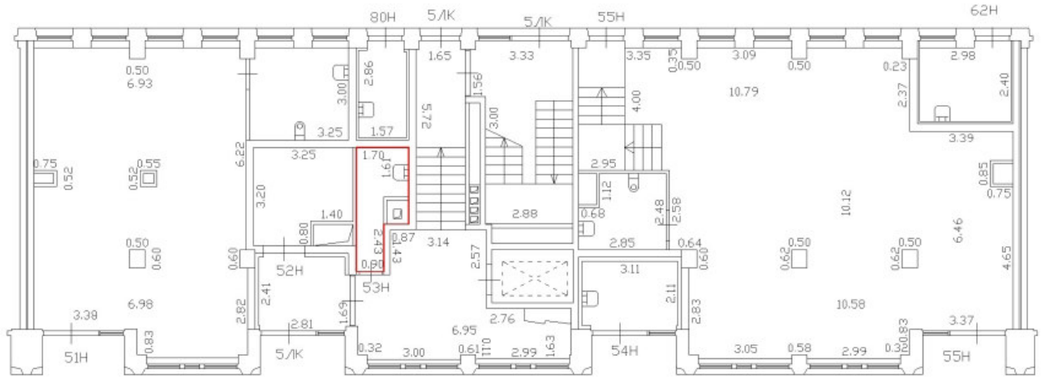

Масштаб 1:200	
Специальные условные знаки:	
———	часть границы вновь образованного помещения
	стена с окном и дверью
	Лестница

План этажа (части этажа)

С

План части 1 этажа, 5Л/К

h = 4,33

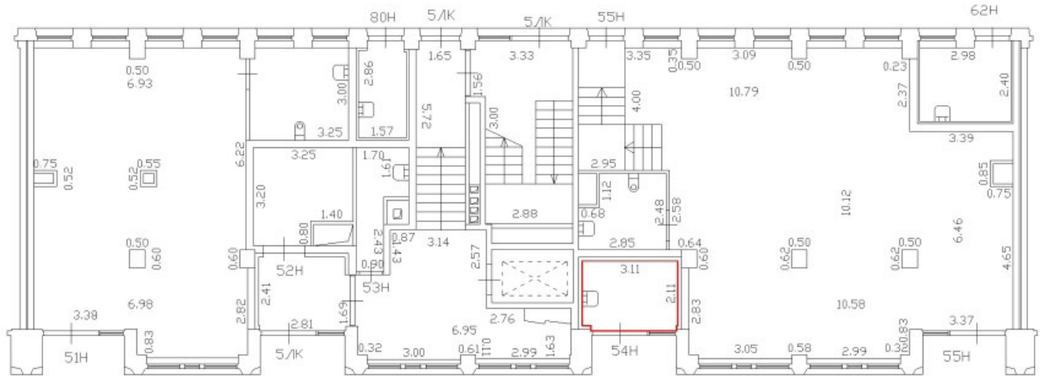

Масштаб 1:200	
Специальные условные знаки:	
	часть границы вновь образованного помещения
	стена с окном и дверью
	Лестница

План этажа (части этажа)

С

План части 1 этажа, 5/К

h = 4,33

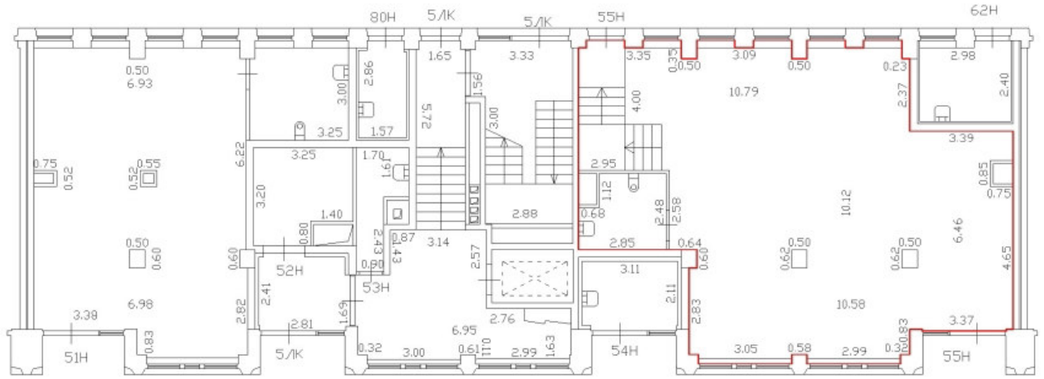

Масштаб 1:200	
Специальные условные знаки:	
———	часть границы вновь образованного помещения
	стена с окном и дверью
	Лестница

План этажа (части этажа)

План части 1 этажа, 6ЛК

h=4,50





Масштаб 1:200	
Специальные условные знаки:	
	часть границы вновь образованного помещения
	стена с окном и дверью
	Лестница

План этажа (части этажа)

План части 1 этажа, 6ЛК

h=4.50

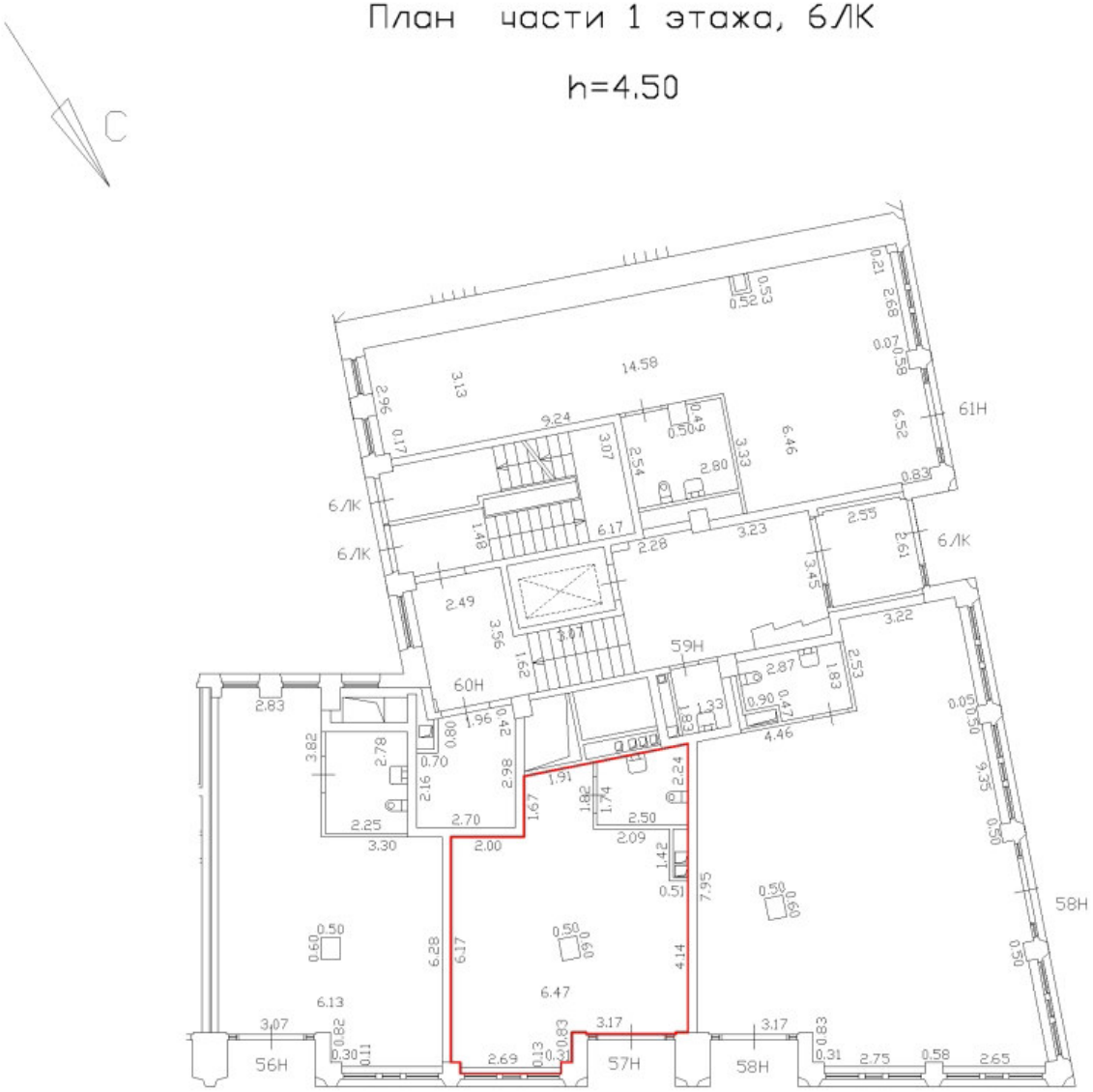

Масштаб 1:200	
Специальные условные знаки:	
	часть границы вновь образованного помещения
	стена с окном и дверью
	Лестница

План этажа (части этажа)

План части 1 этажа, 6ЛК

h=4.50



Масштаб 1:200	
Специальные условные знаки:	
	часть границы вновь образованного помещения
	стена с окном и дверью
	Лестница

План этажа (части этажа)

План части 1 этажа, 6ЛК

h=4.50



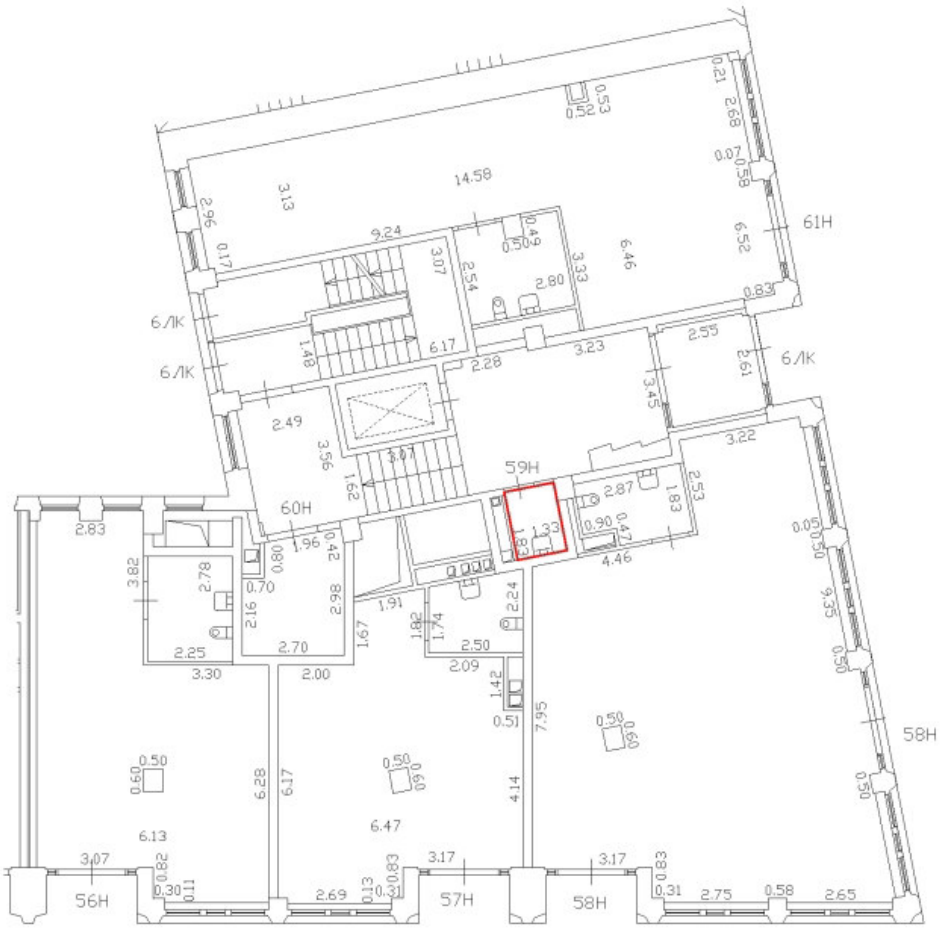

Масштаб 1:200	
Специальные условные знаки:	
	часть границы вновь образованного помещения
	стена с окном и дверью
	Лестница

План этажа (части этажа)

План части 1 этажа, 6ЛК

h=4,50



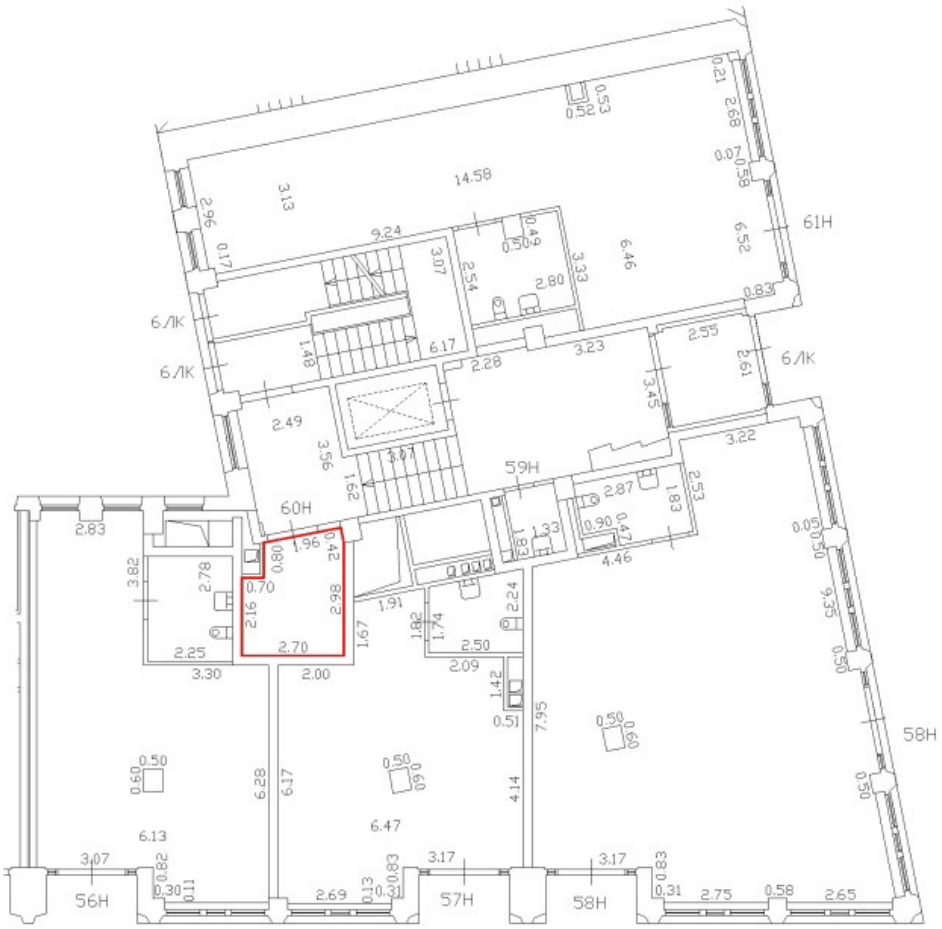

Масштаб 1:200	
Специальные условные знаки:	
	часть границы вновь образованного помещения
	стена с окном и дверью
	Лестница

План этажа (части этажа)

План части 1 этажа, 6ЛК

h=4,50





Масштаб 1:200	
Специальные условные знаки:	
	часть границы вновь образованного помещения
	стена с окном и дверью
	Лестница

С

План части 1 этажа, 5/К

h = 4,33

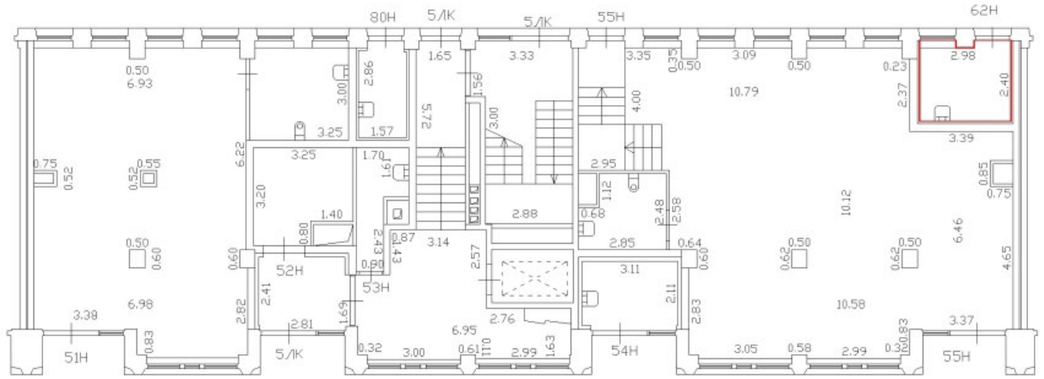

Масштаб 1:200	
Специальные условные знаки:	
	часть границы вновь образованного помещения
	стена с окном и дверью
	Лестница

План этажа (части этажа)

С

План части 1 этажа, 7ЛК

h = 4.50

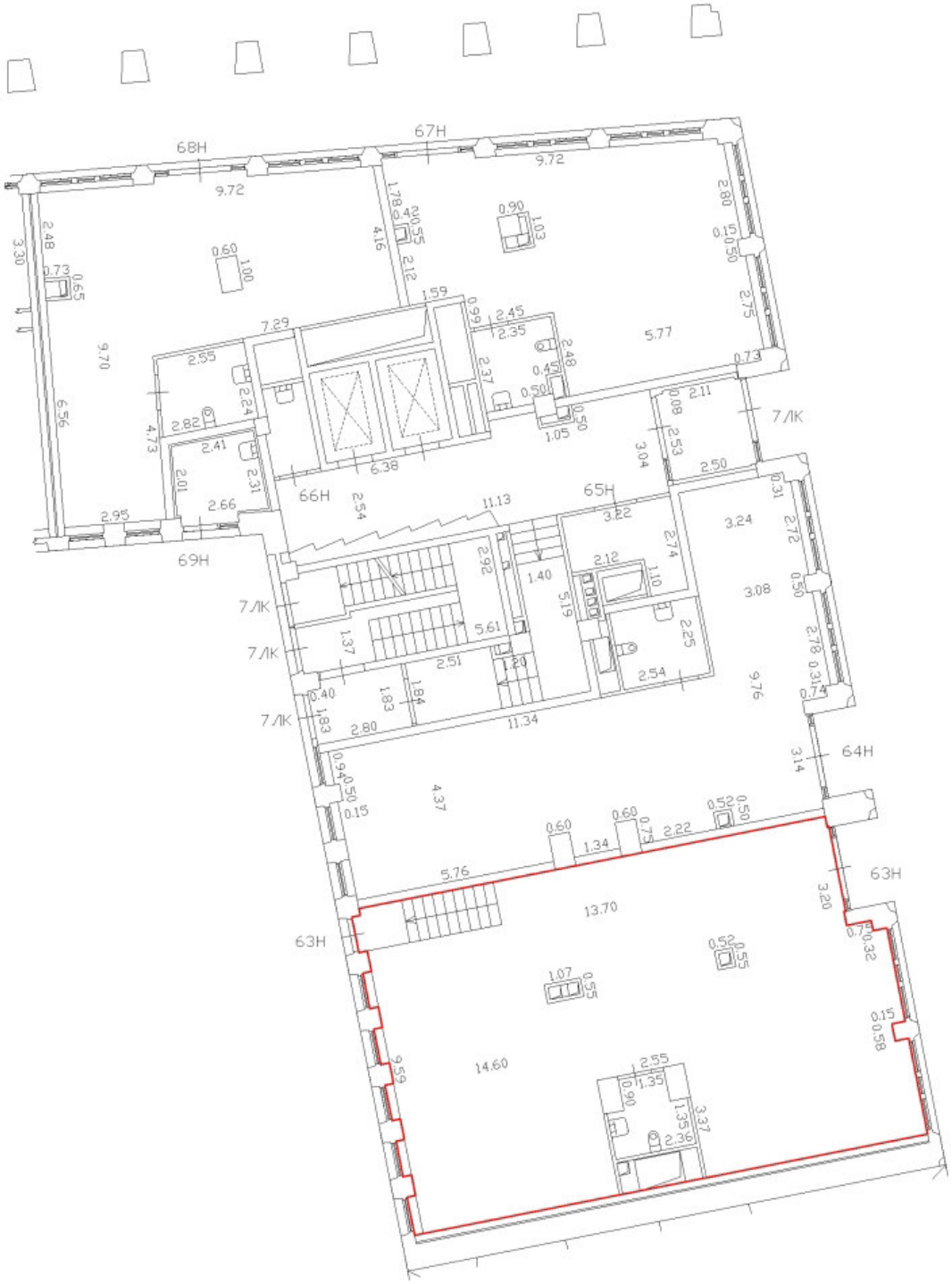

Масштаб 1:200	
Специальные условные знаки:	
	часть границы вновь образованного помещения
	стена с окном и дверью
	Лестница

План этажа (части этажа)

С

План части 1 этажа, 7ЛК

h = 4.50

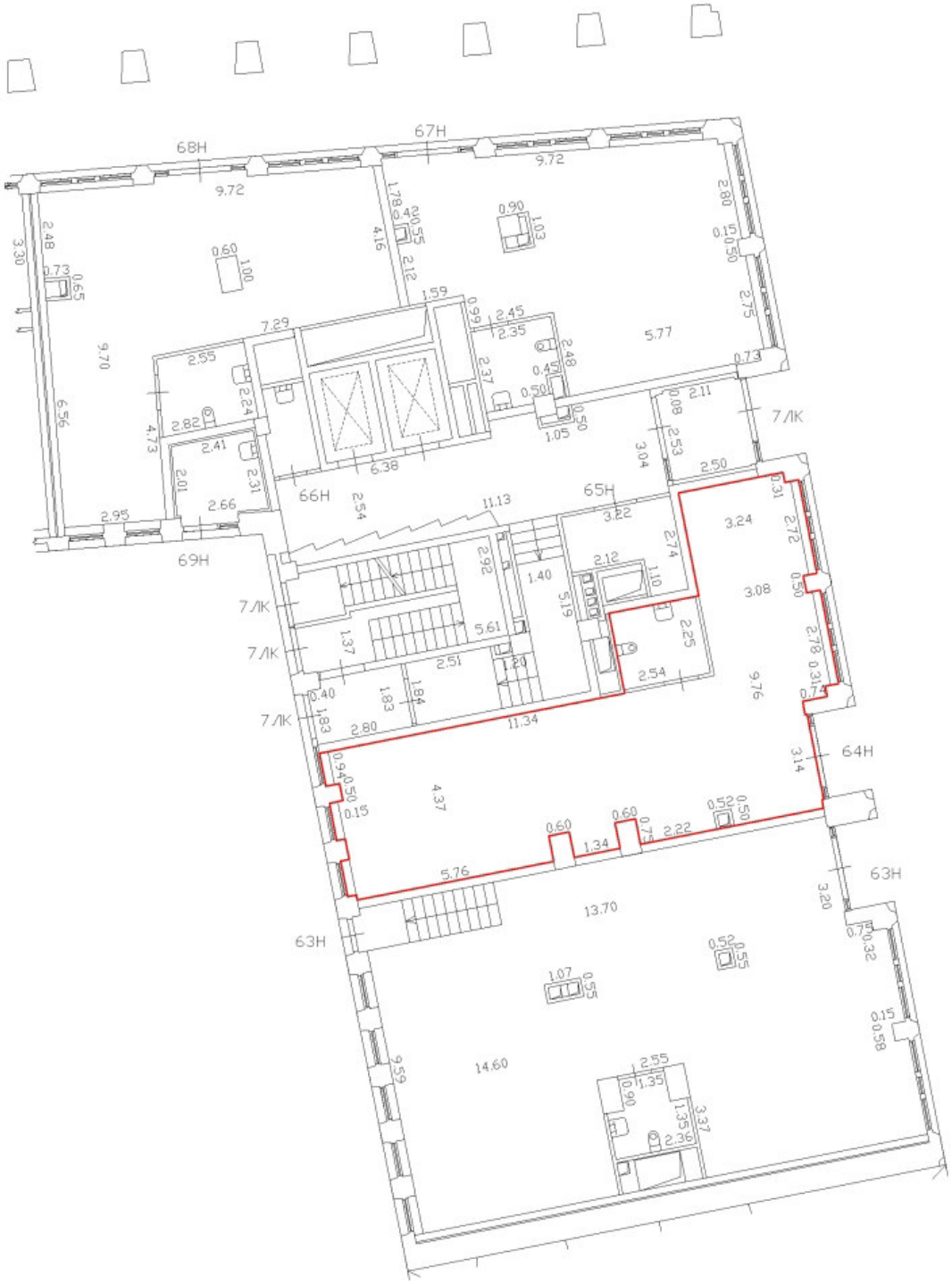

Масштаб 1:200	
Специальные условные знаки:	
	часть границы вновь образованного помещения
	стена с окном и дверью
	Лестница

План этажа (части этажа)

С

План части 1 этажа, 7ЛК

h = 4.50

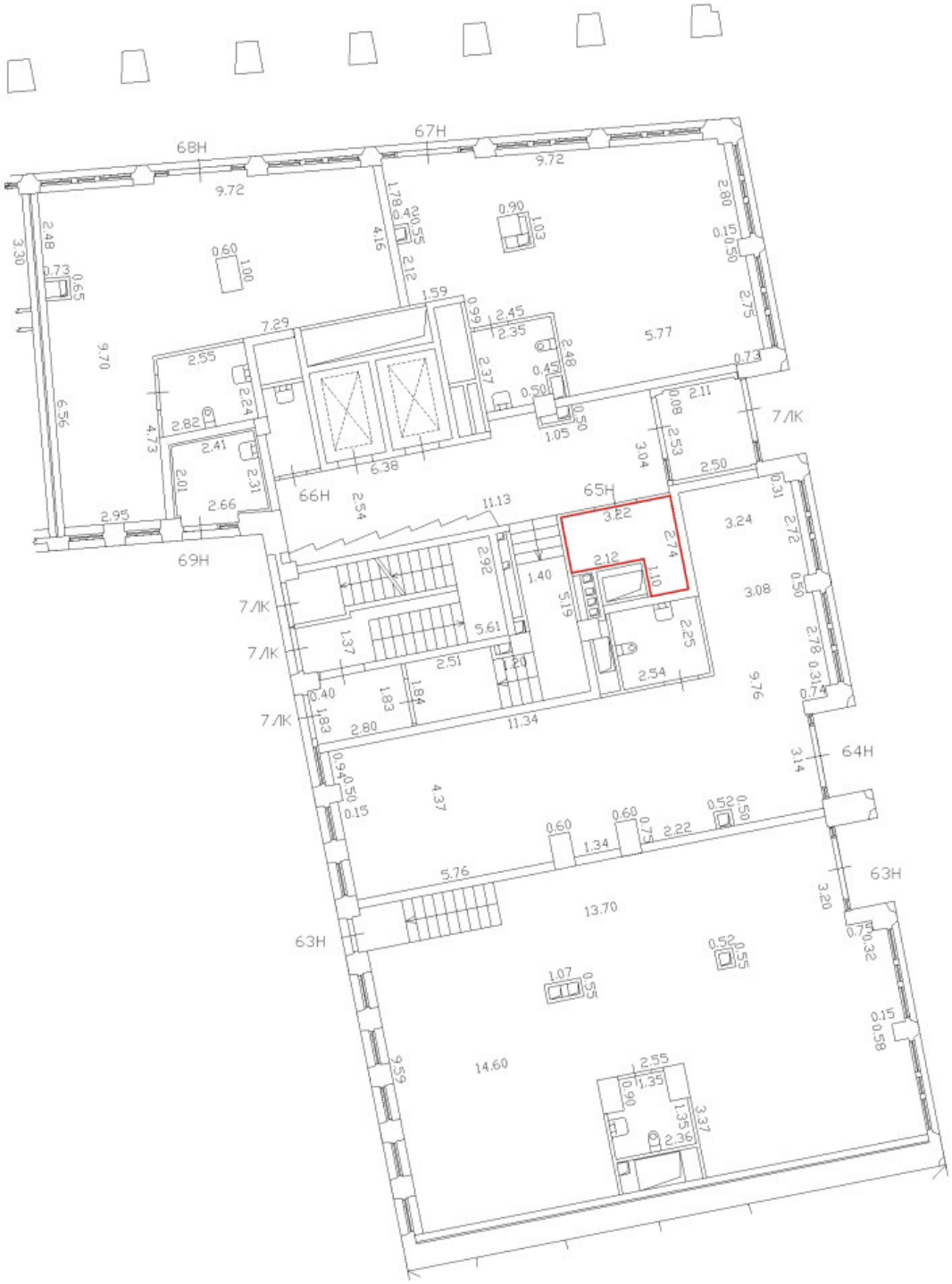

Масштаб 1:200	
Специальные условные знаки:	
	часть границы вновь образованного помещения
	стена с окном и дверью
	Лестница

План этажа (части этажа)

С

План части 1 этажа, 7ЛК

h = 4.50

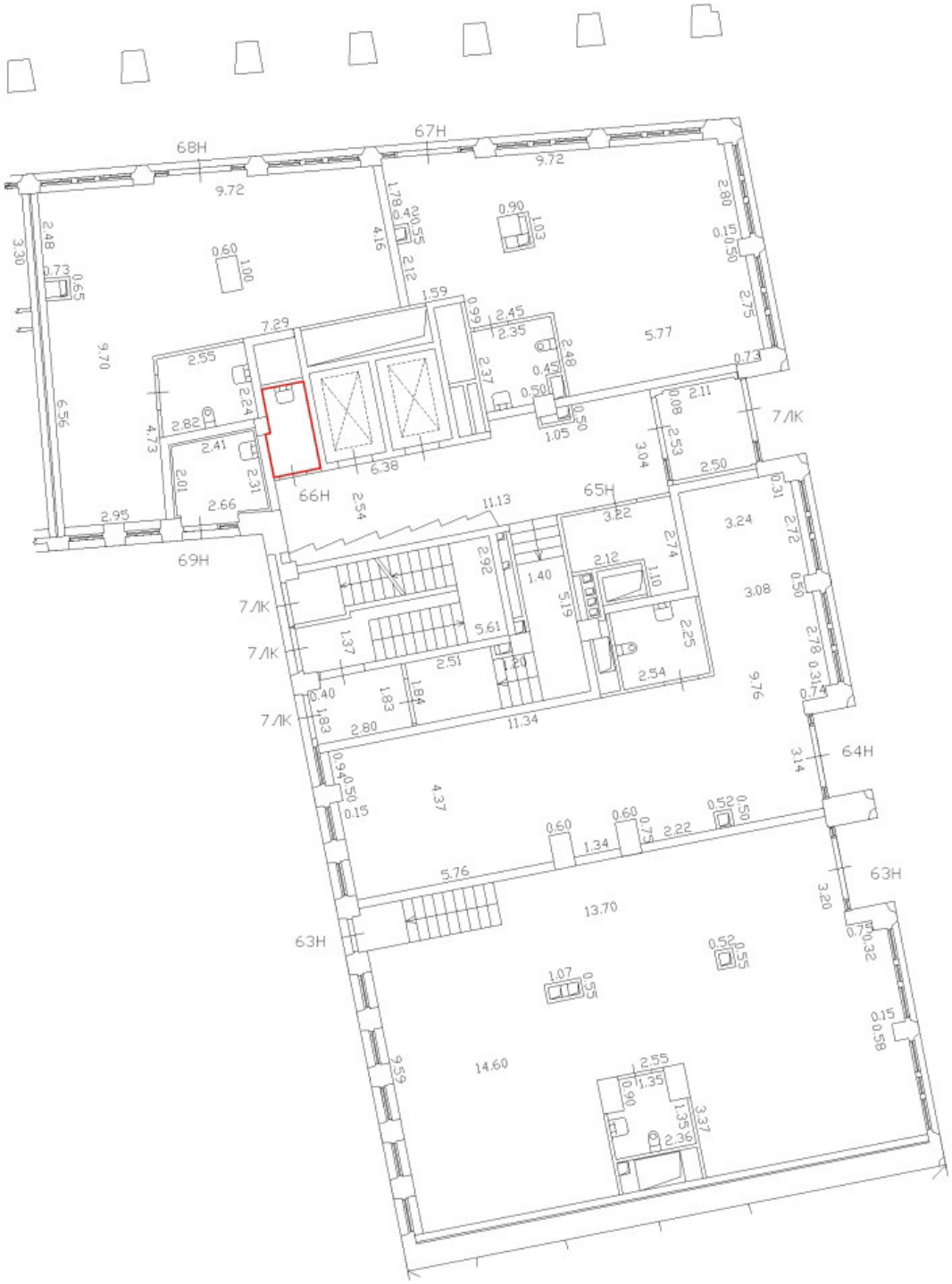

Масштаб 1:200	
Специальные условные знаки:	
	часть границы вновь образованного помещения
	стена с окном и дверью
	Лестница

План этажа (части этажа)

План части 1 этажа, 7ЛК

h = 4.50

С

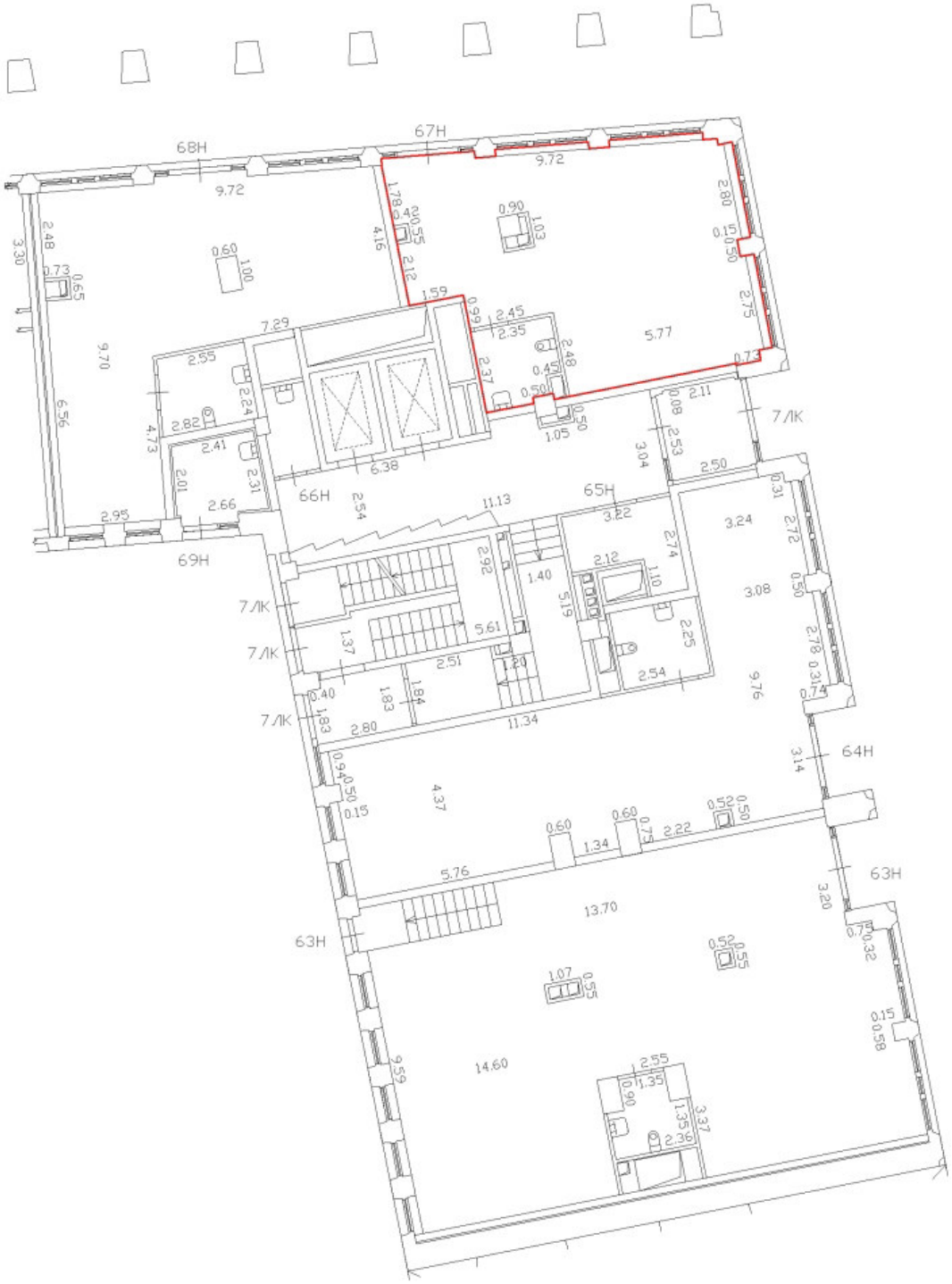

Масштаб 1:200	
Специальные условные знаки:	
	часть границы вновь образованного помещения
	стена с окном и дверью
	Лестница

План этажа (части этажа)

План части 1 этажа, 7ЛК

h = 4.50

С

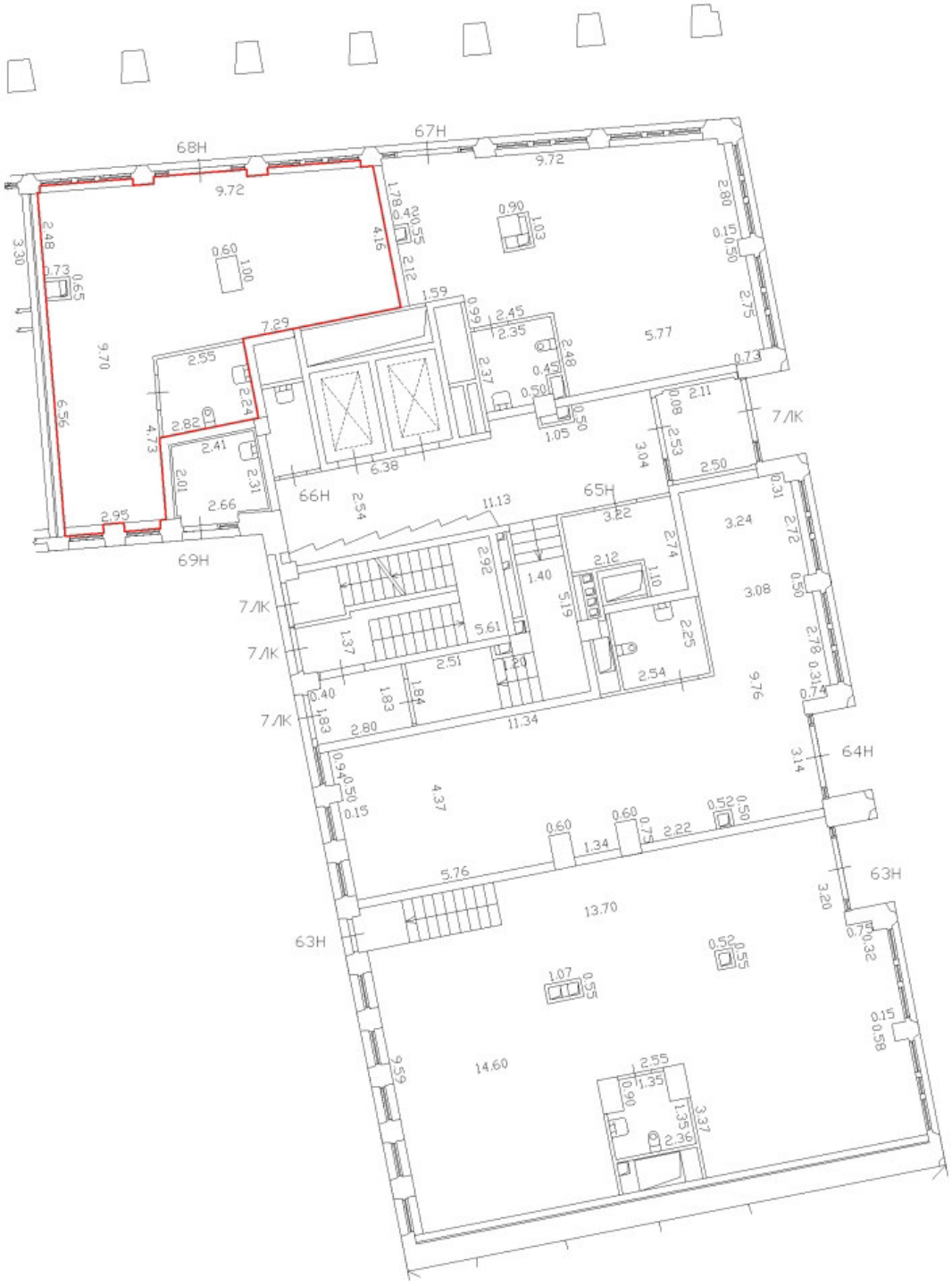

Масштаб 1:200	
Специальные условные знаки:	
	часть границы вновь образованного помещения
	стена с окном и дверью
	Лестница

План этажа (части этажа)

План части 1 этажа, 7ЛК

h = 4.50

С

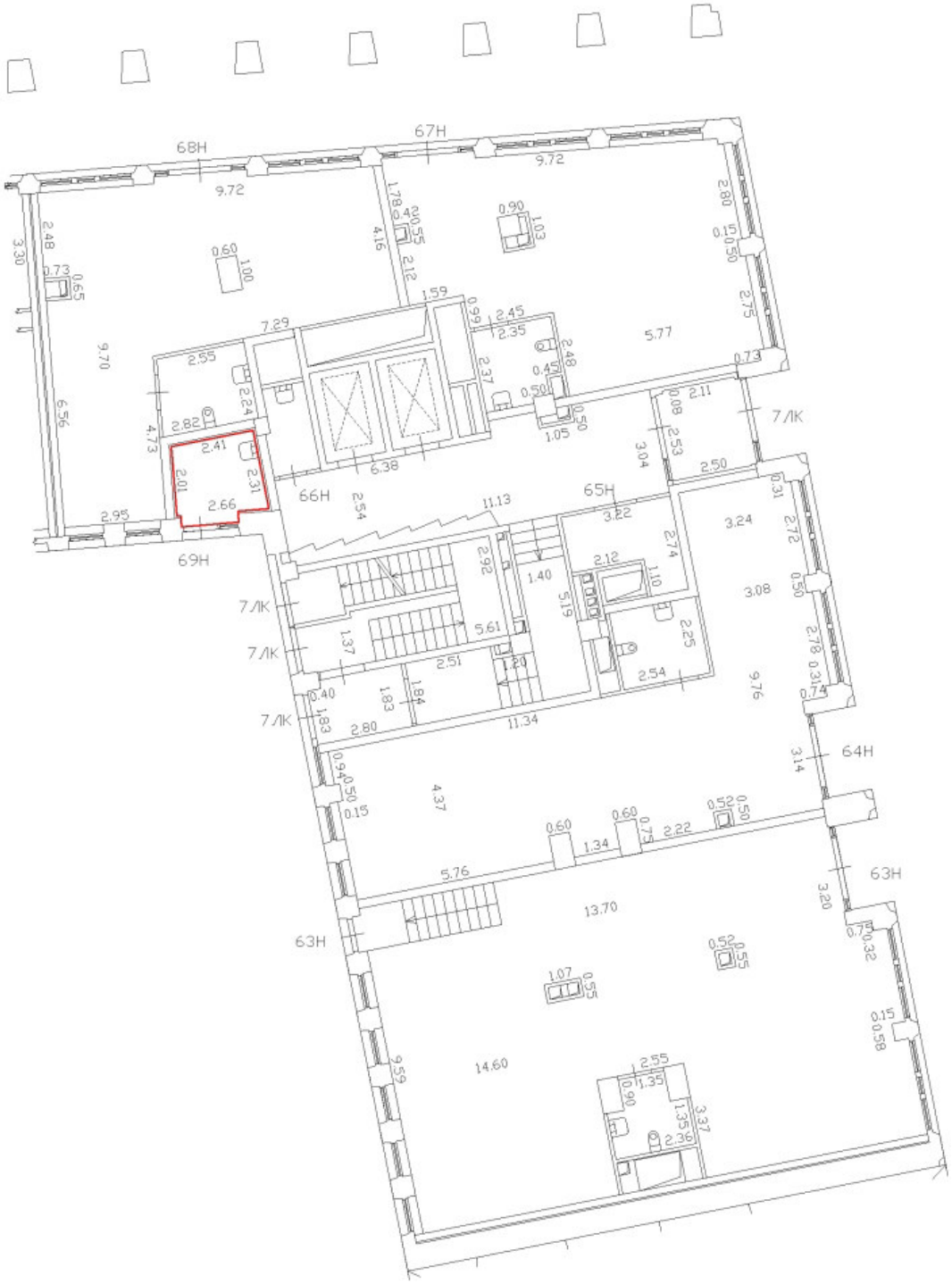

Масштаб 1:200	
Специальные условные знаки:	
	часть границы вновь образованного помещения
	стена с окном и дверью
	Лестница

План этажа (части этажа)

План части 1 этажа, 8ЛК

h=4.50

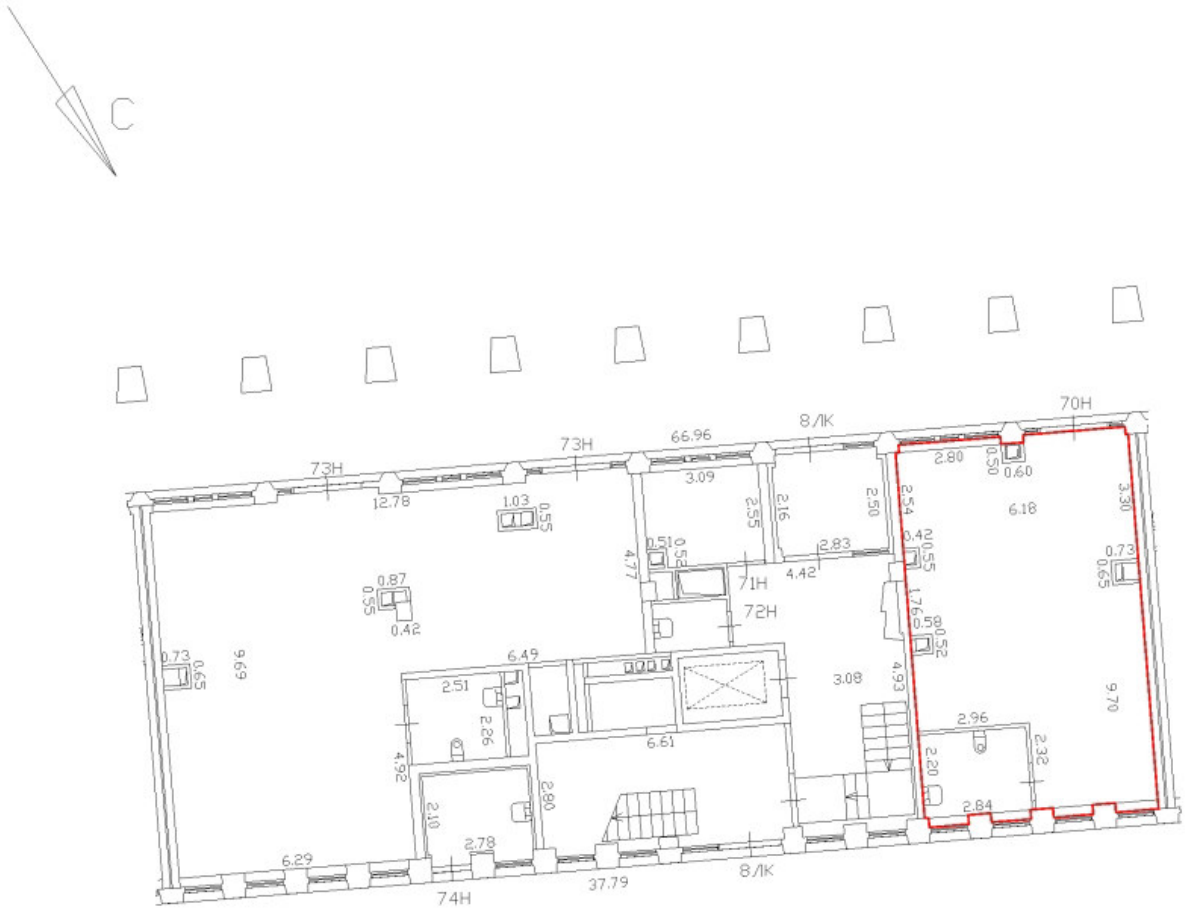

Масштаб 1:200	
Специальные условные знаки:	
———	часть границы вновь образованного помещения
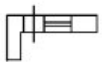	стена с окном и дверью
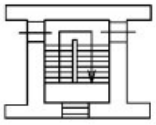	Лестница

План этажа (части этажа)

План части 1 этажа, 8ЛК

h=4.50



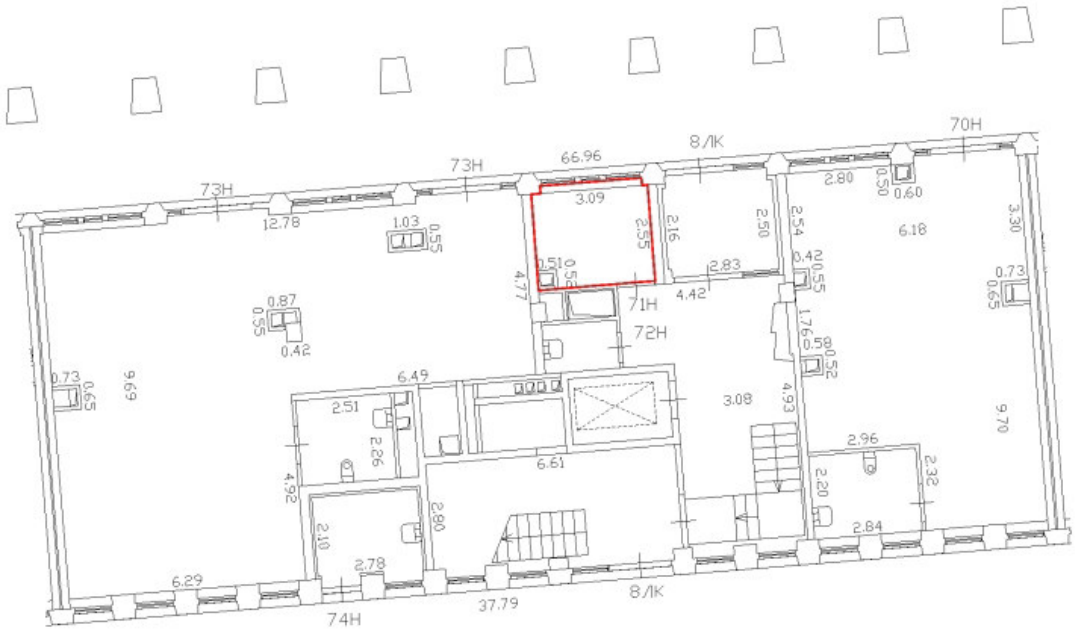

Масштаб 1:200	
Специальные условные знаки:	
	часть границы вновь образованного помещения
	стена с окном и дверью
	Лестница

План этажа (части этажа)

План части 1 этажа, 8ЛК

h=4.50

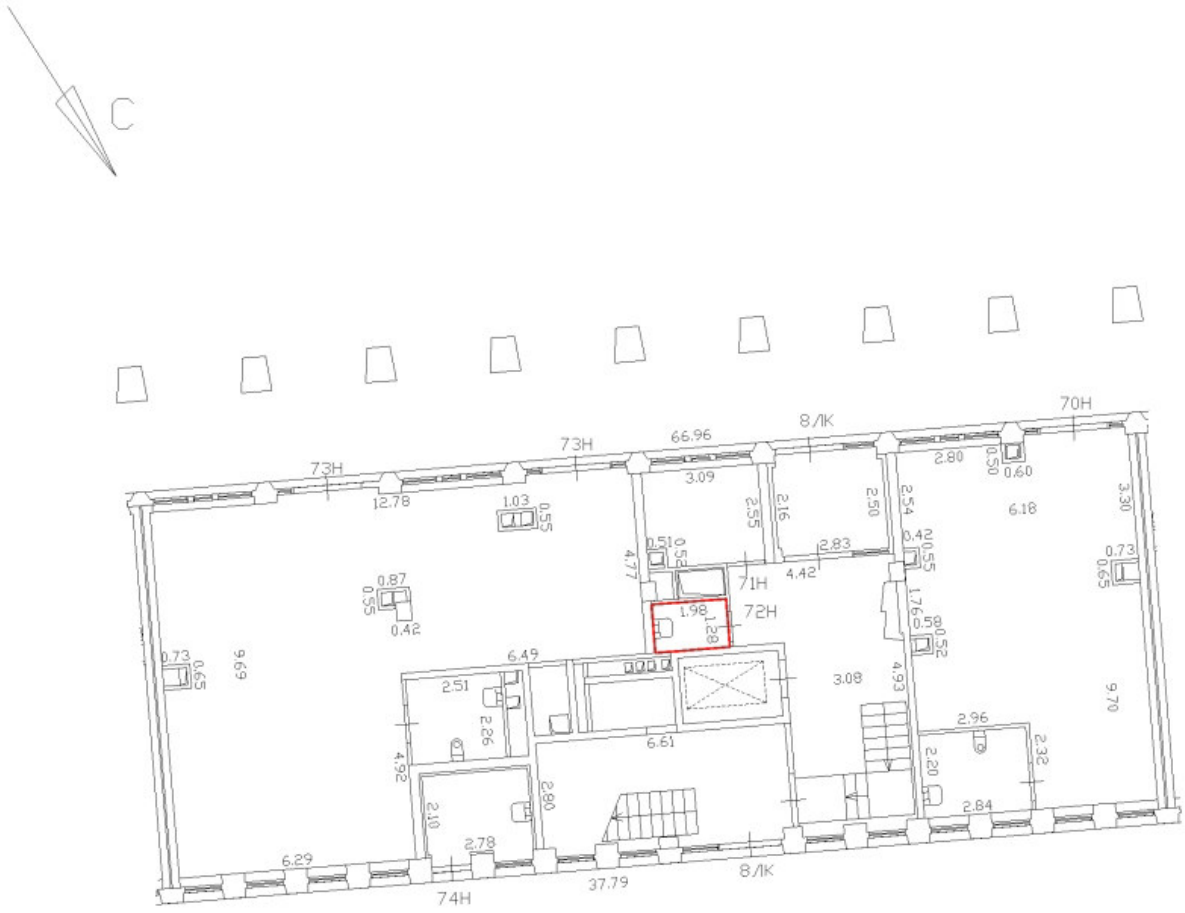

Масштаб 1:200	
Специальные условные знаки:	
	часть границы вновь образованного помещения
	стена с окном и дверью
	Лестница

План этажа (части этажа)

План части 1 этажа, 8ЛК

h=4.50

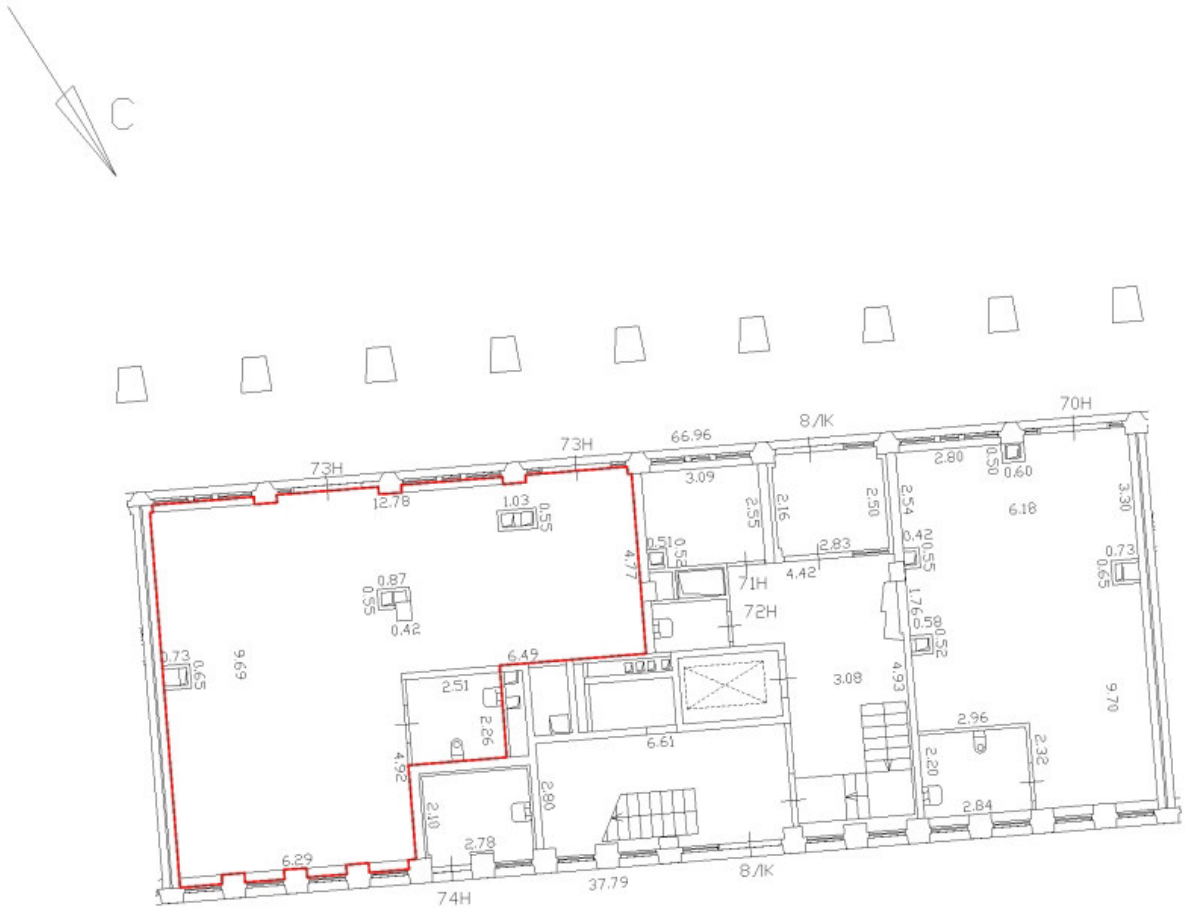

Масштаб 1:200	
Специальные условные знаки:	
	часть границы вновь образованного помещения
	стена с окном и дверью
	Лестница

План этажа (части этажа)

План части 1 этажа, 8ЛК

h=4.50

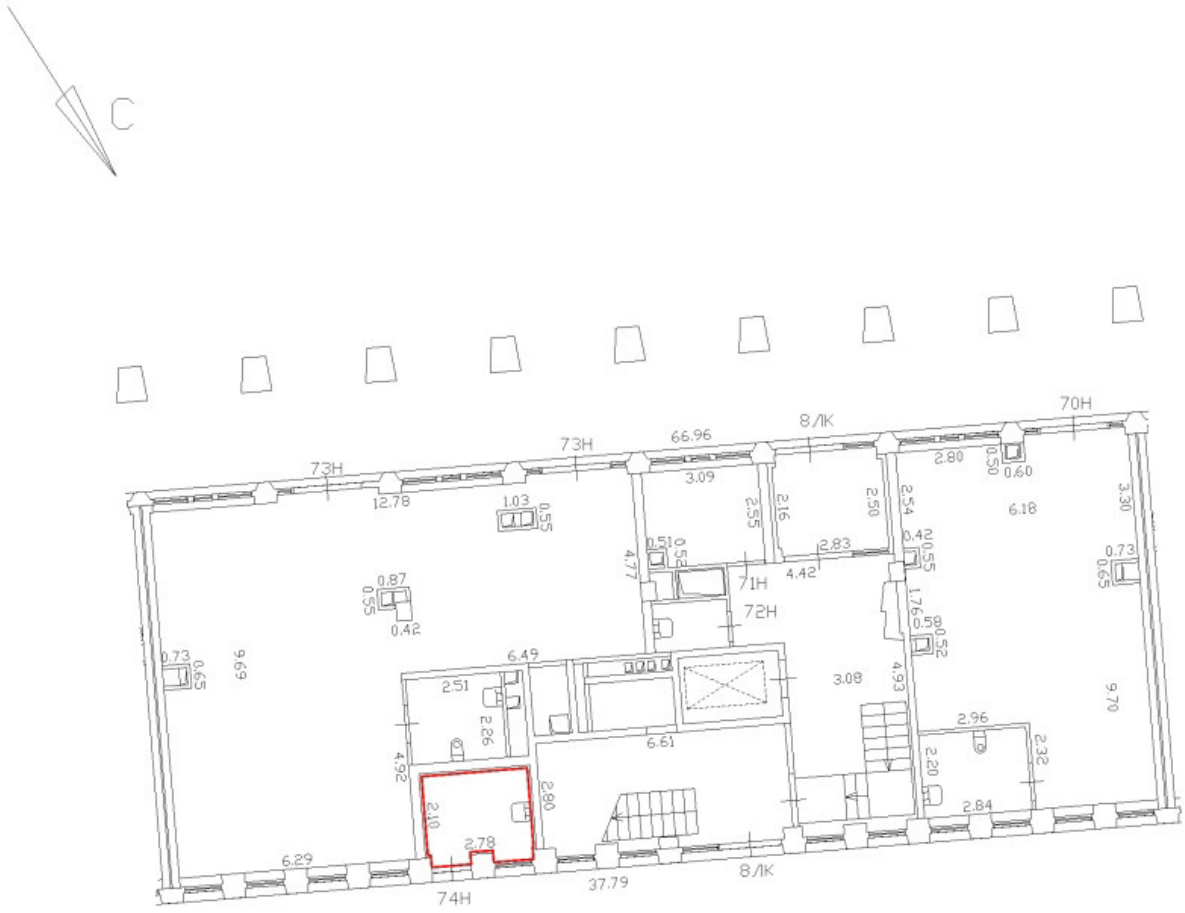

Масштаб 1:200	
Специальные условные знаки:	
	часть границы вновь образованного помещения
	стена с окном и дверью
	Лестница

План этажа (части этажа)

План части 1 этажа, 9ЛК

h=4.50



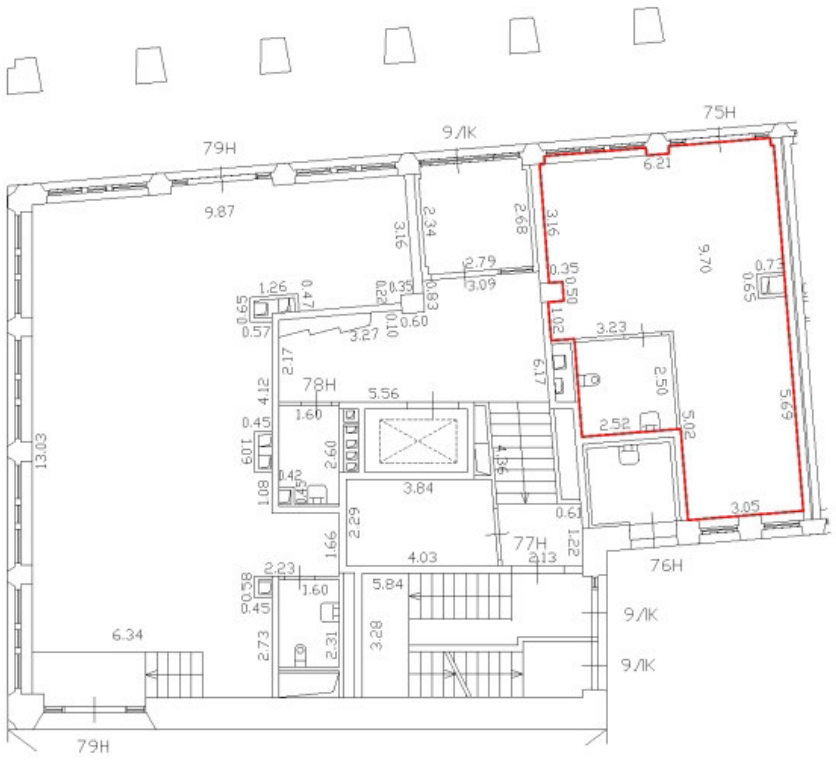

Масштаб 1:200	
Специальные условные знаки:	
	часть границы вновь образованного помещения
	стена с окном и дверью
	Лестница

План этажа (части этажа)

План части 1 этажа, 9ЛК

h=4.50



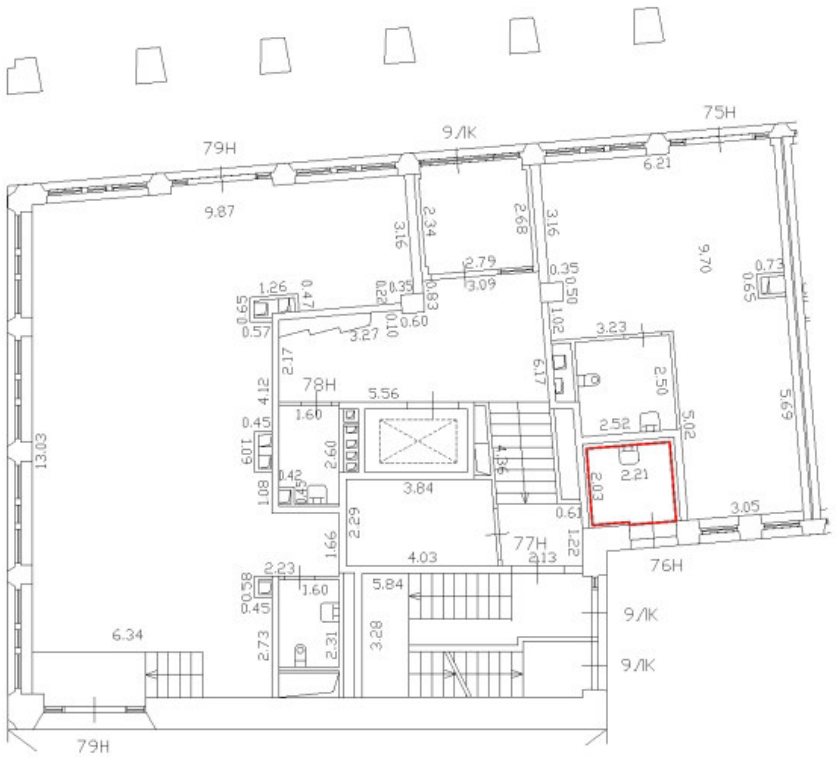

Масштаб 1:200	
Специальные условные знаки:	
	часть границы вновь образованного помещения
	стена с окном и дверью
	Лестница

План этажа (части этажа)

План части 1 этажа, 9ЛК

h=4.50



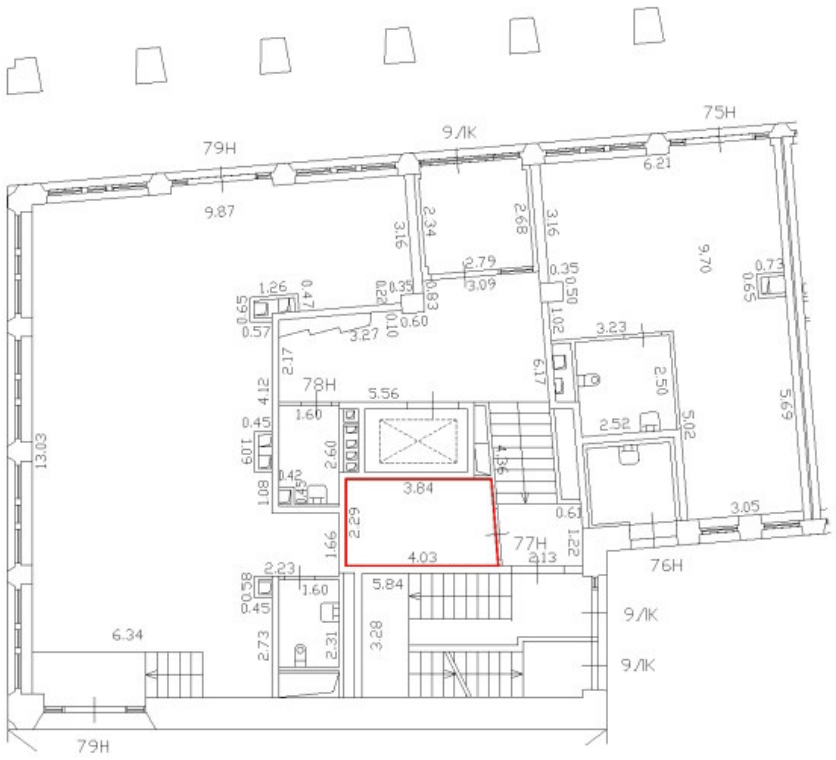

Масштаб 1:200	
Специальные условные знаки:	
	часть границы вновь образованного помещения
	стена с окном и дверью
	Лестница

План этажа (части этажа)

План части 1 этажа, 9ЛК

h=4.50

С

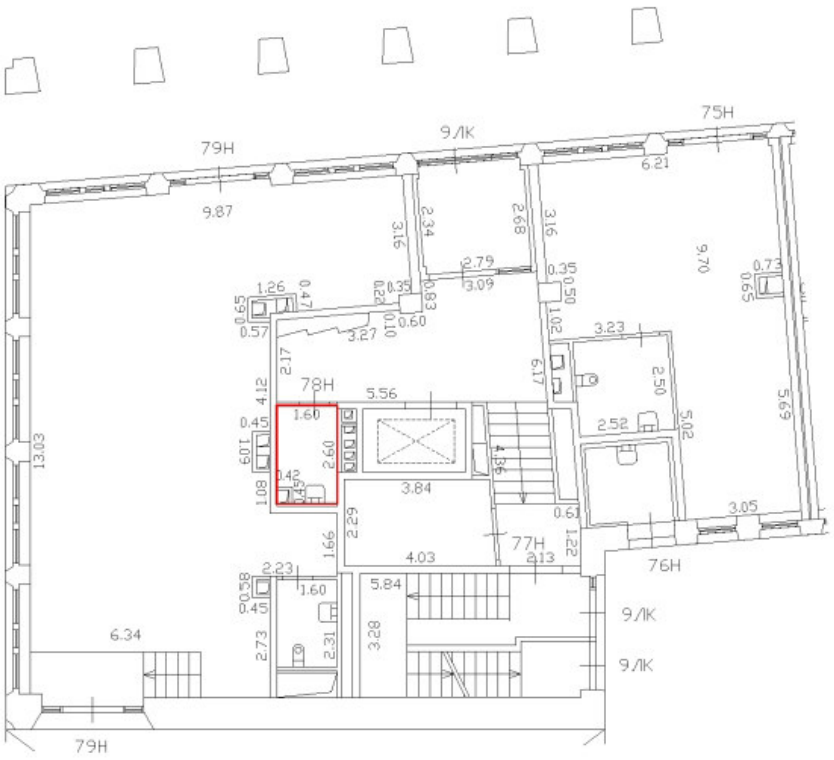

Масштаб 1:200	
Специальные условные знаки:	
	часть границы вновь образованного помещения
	стена с окном и дверью
	Лестница

План этажа (части этажа)

План части 1 этажа, 9ЛК

h=4.50



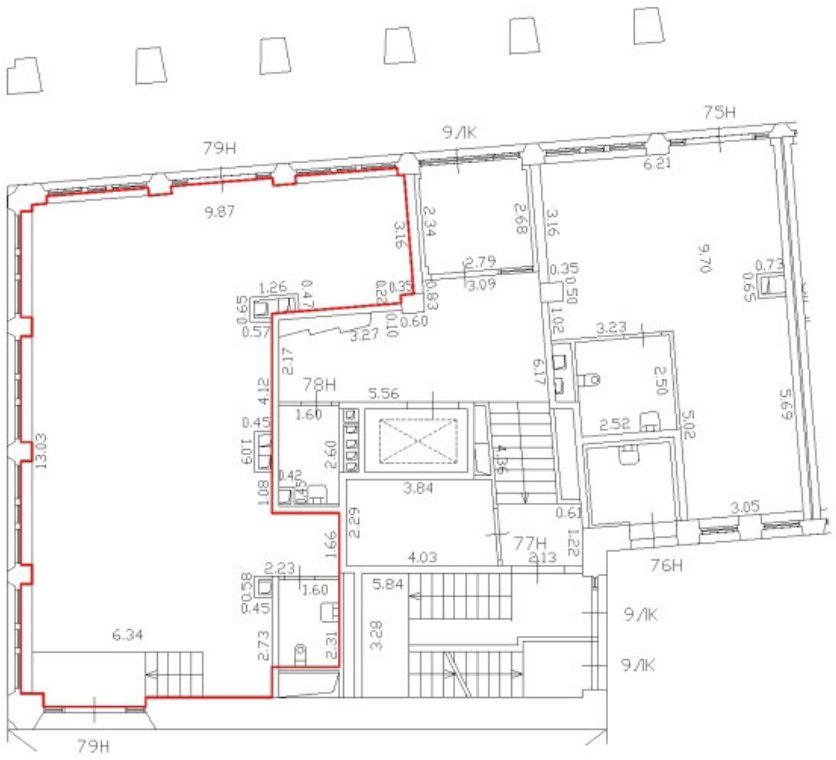

Масштаб 1:200	
Специальные условные знаки:	
	часть границы вновь образованного помещения
	стена с окном и дверью
	Лестница

С

План части 1 этажа, 5/К

h = 4,33

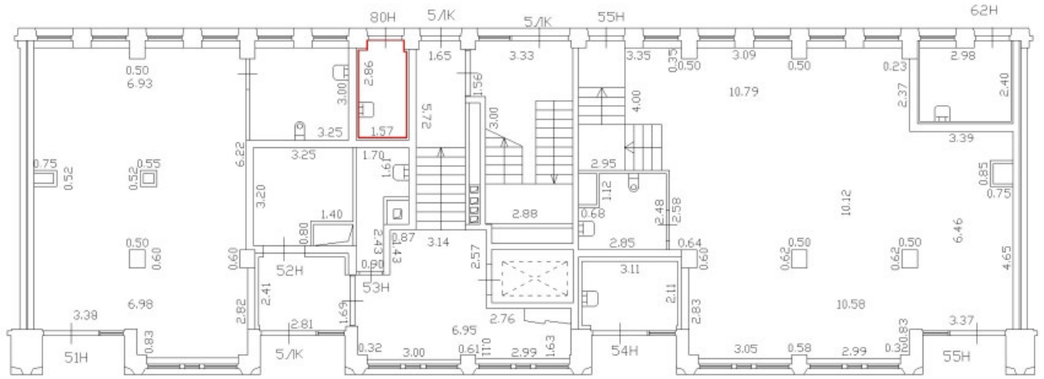

Масштаб 1:200	
Специальные условные знаки:	
	часть границы вновь образованного помещения
	стена с окном и дверью
	Лестница

План этажа (части этажа)

План части подвала, 1/К

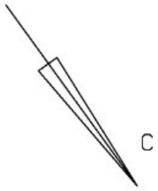



Масштаб 1:200	
Специальные условные знаки:	
	часть границы вновь образованного помещения
	стена с дверью
	Лестница

План этажа (части этажа)

План части 1 этажа, 1/К

h = 4.50

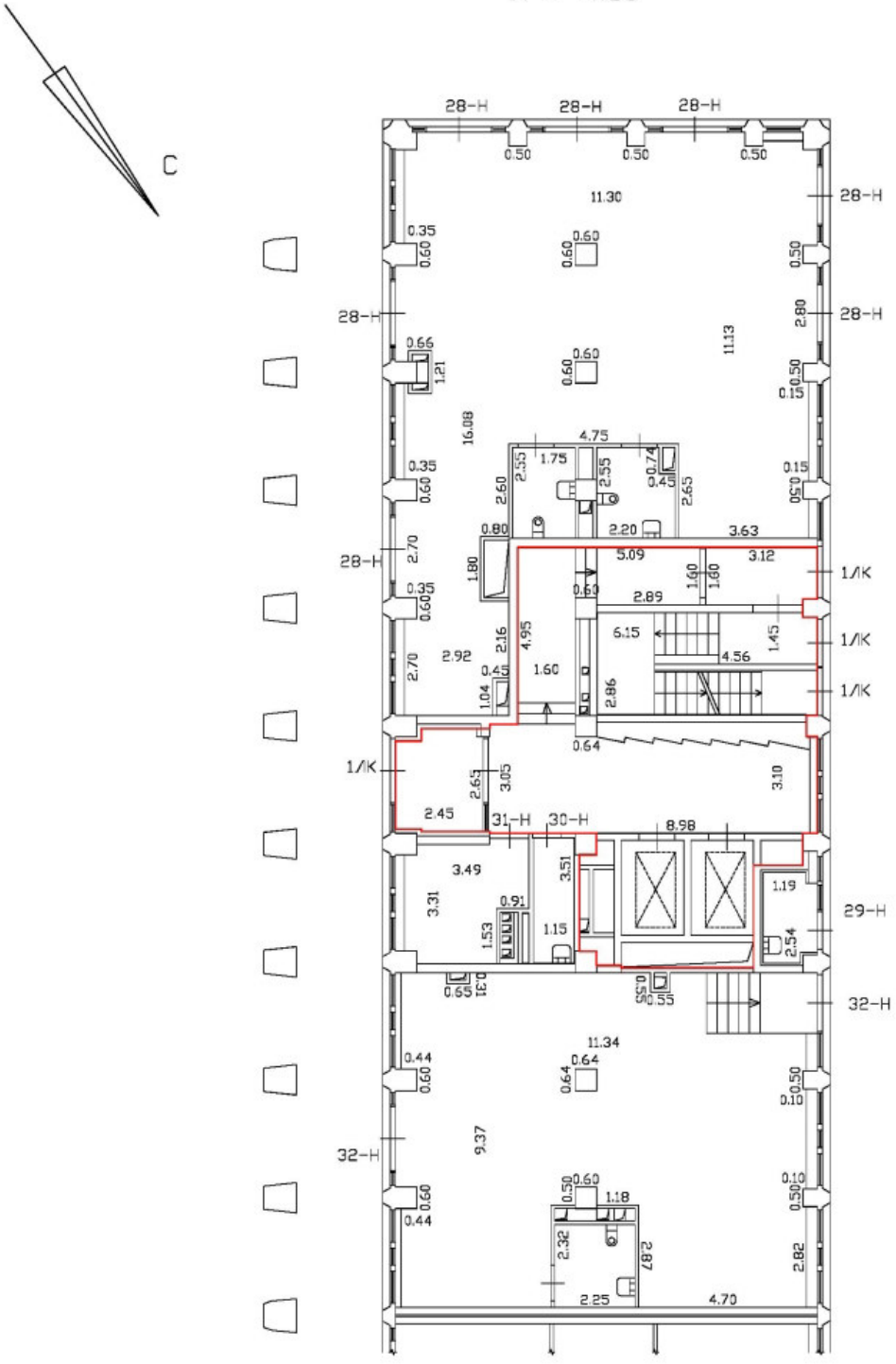

Масштаб 1:200	
Специальные условные знаки:	
	часть границы вновь образованного помещения
	стена с окном и дверью
	Лестница

План части 2 этажа, 1/К

h = 2,74

С

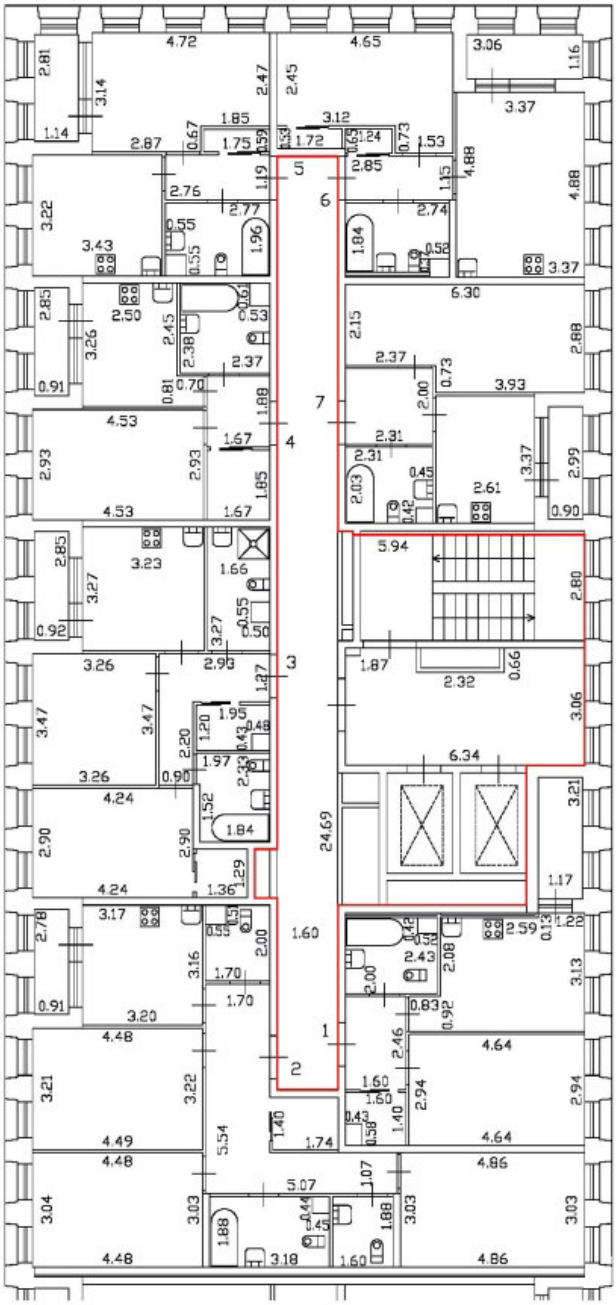

Масштаб 1:200	
Специальные условные знаки:	
	часть границы вновь образованного помещения
	стена с окном и дверью
	дверь остекленная (на балкон, лоджию)
	стена с дверью
	Лестница

План части 3 этажа, 1ЛК

h = 2,74

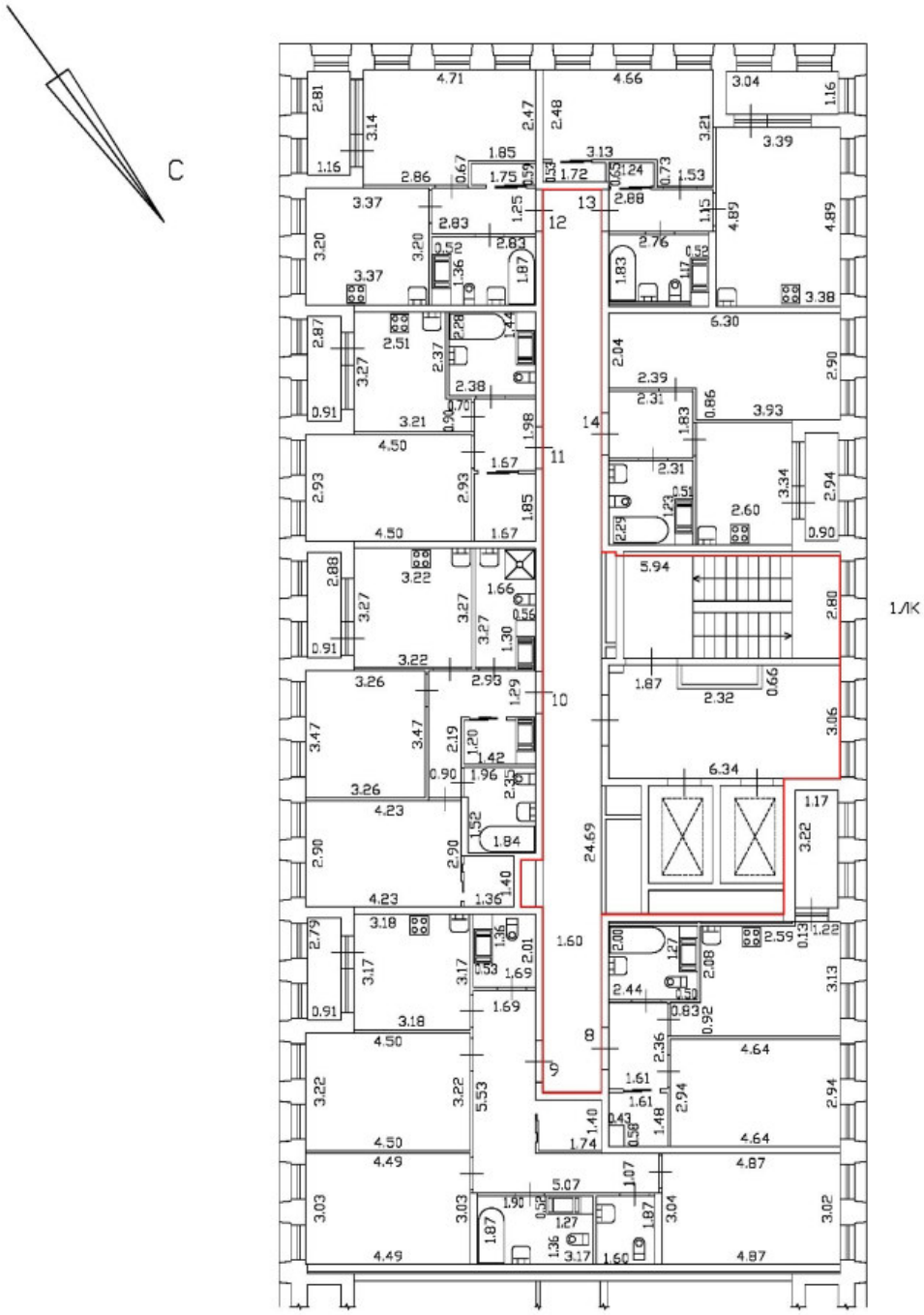

Масштаб 1:200	
Специальные условные знаки:	
	часть границы вновь образованного помещения
	стена с окном и дверью
	дверь остекленная (на балкон, лоджию)
	стена с дверью
	Лестница

План этажа (части этажа)

План части 4 этажа, 1ЛК

h = 2.74

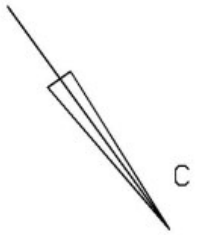

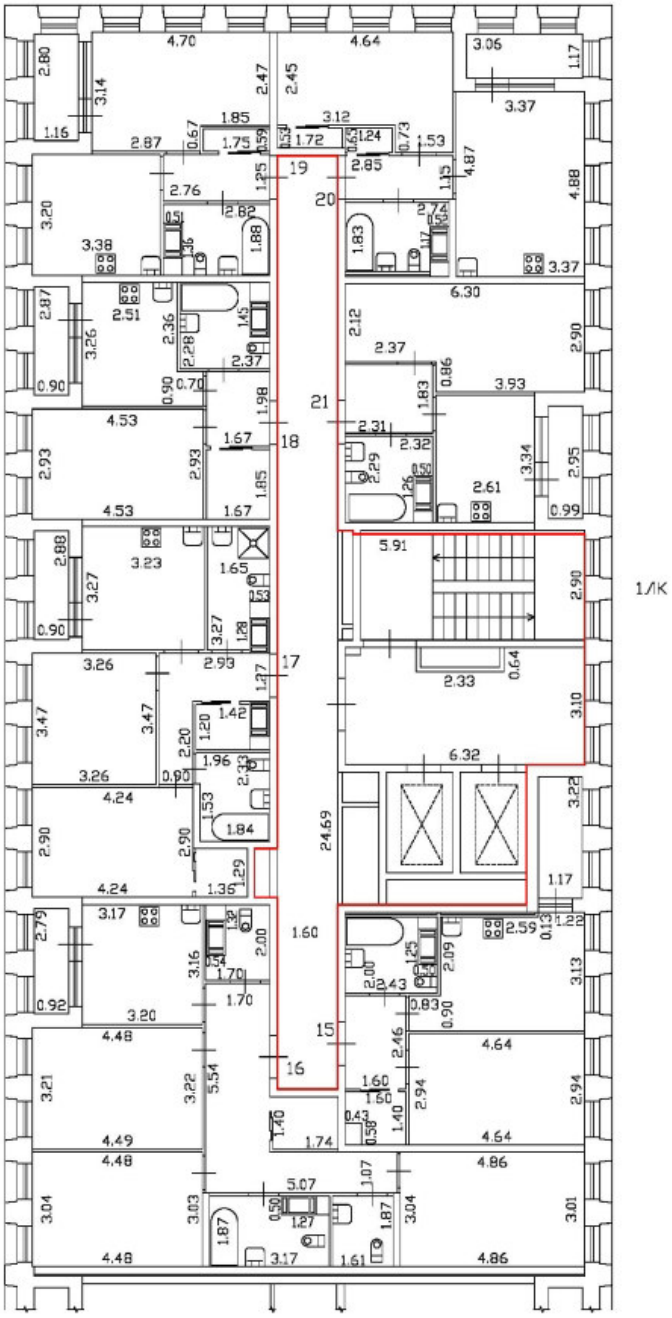

Масштаб 1:200

Специальные условные знаки:

	часть границы вновь образованного помещения
	стена с окном и дверью
	дверь остекленная (на балкон, лоджию)
	стена с дверью
	Лестница

План части 5 этажа, 1Л/К

h = 2.74

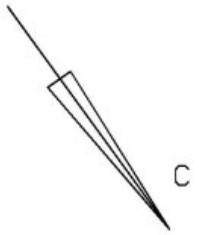

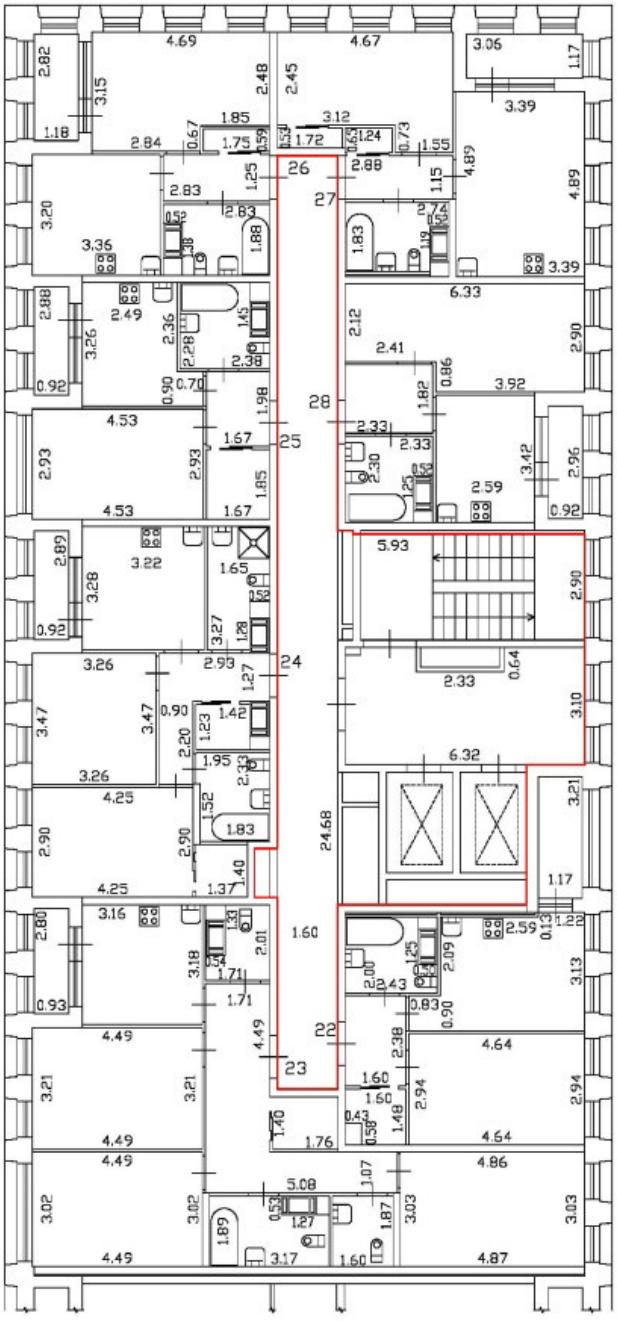

Масштаб 1:200	
Специальные условные знаки:	
	часть границы вновь образованного помещения
	стена с окном и дверью
	дверь остекленная (на балкон, лоджию)
	стена с дверью
	Лестница

План этажа (части этажа)

План части 6 этажа, 1ЛК

h = 2.75

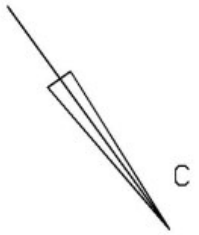

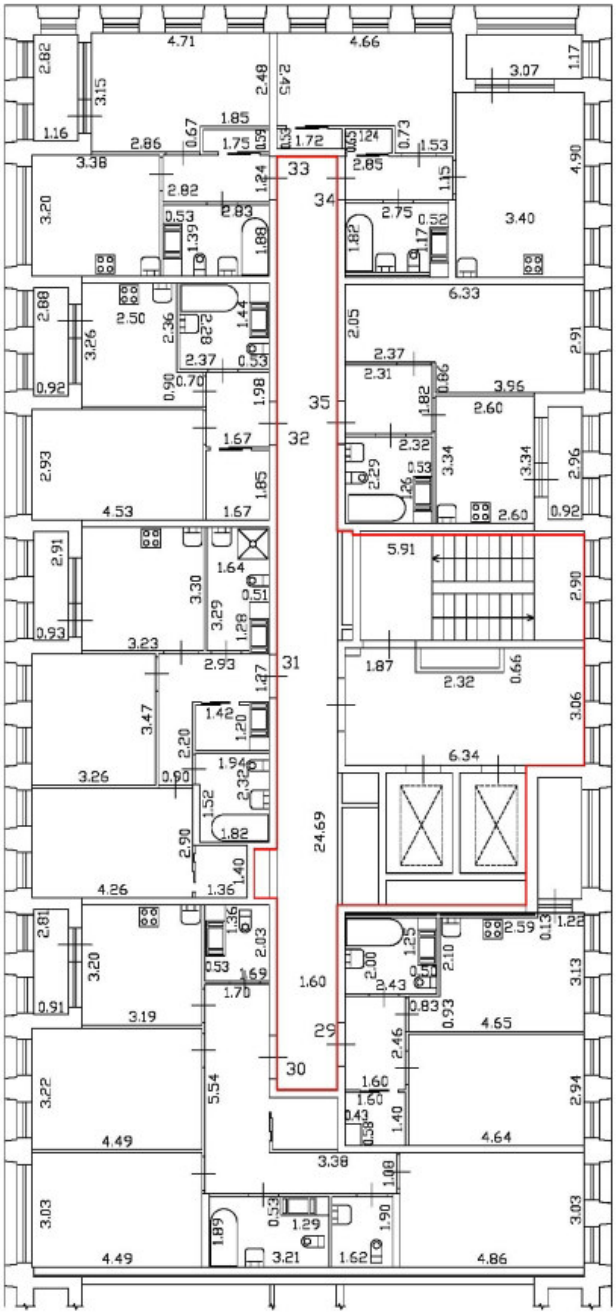

Масштаб 1:200

Специальные условные знаки:

	часть границы вновь образованного помещения
	стена с окном и дверью
	дверь остекленная (на балкон, лоджию)
	стена с дверью
	Лестница

План этажа (части этажа)

План части 7 этажа, 1ЛК

h = 2.75

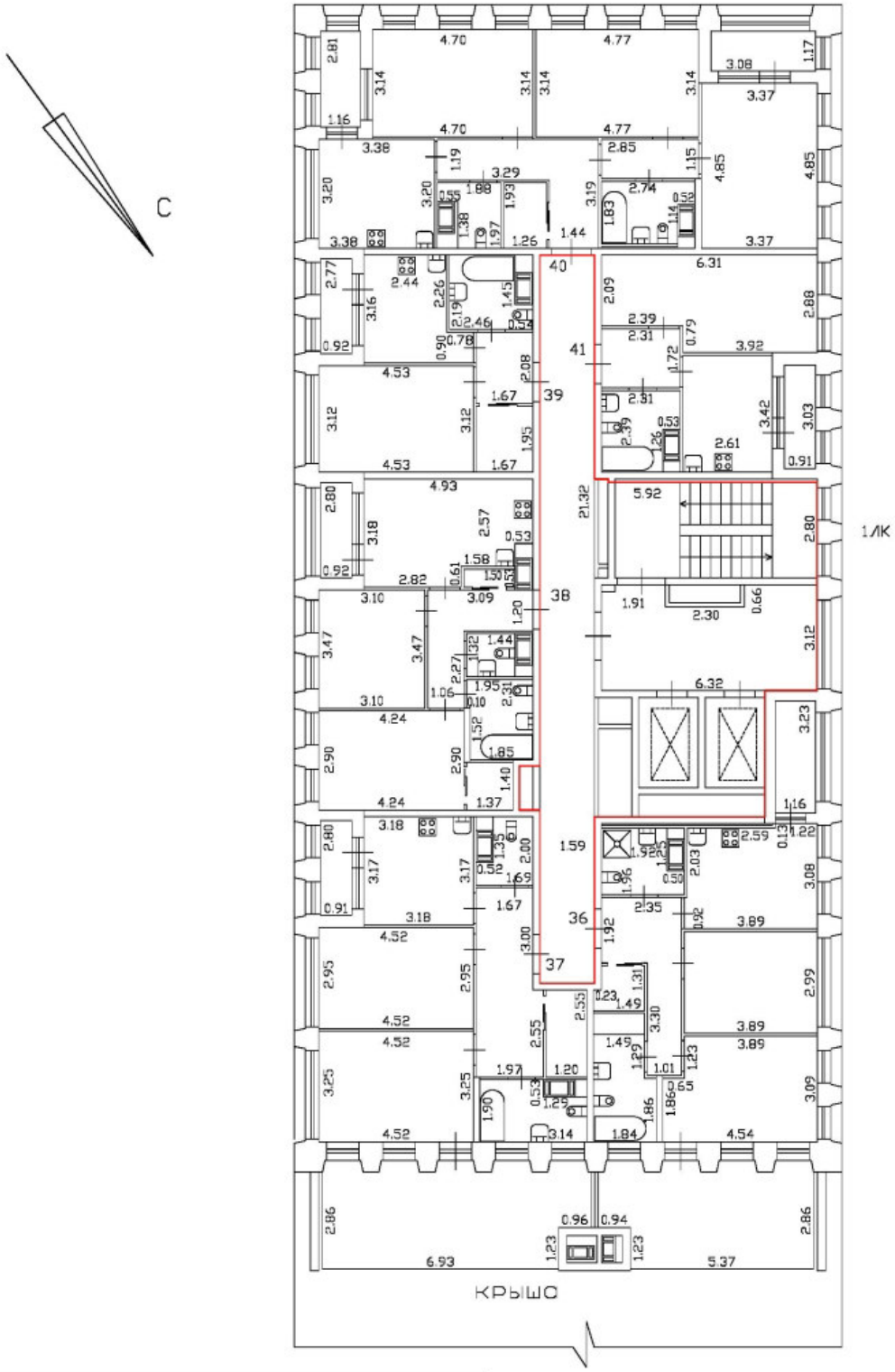

Масштаб 1:200

Специальные условные знаки:

	часть границы вновь образованного помещения
	стена с окном и дверью
	дверь остекленная (на балкон, лоджию)
	стена с дверью
	Лестница

План этажа (части этажа)

План части 8 этажа, 1ЛК

h = 2,75

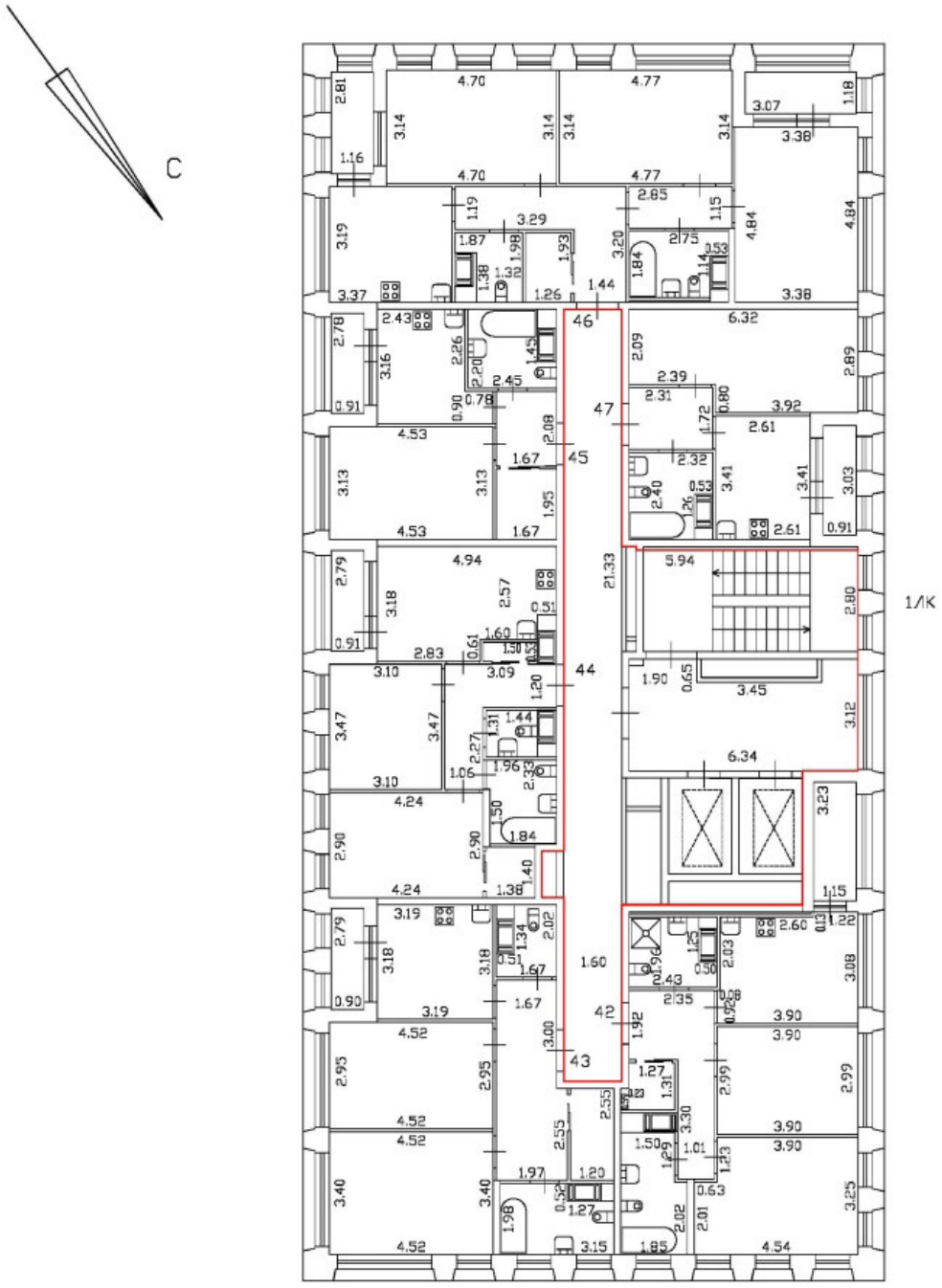

Масштаб 1:200

Специальные условные знаки:

	часть границы вновь образованного помещения
	стена с окном и дверью
	дверь остекленная (на балкон, лоджию)
	стена с дверью
	Лестница

План этажа (части этажа)

План части 9 этажа, 1ЛК

h = 2,75

С

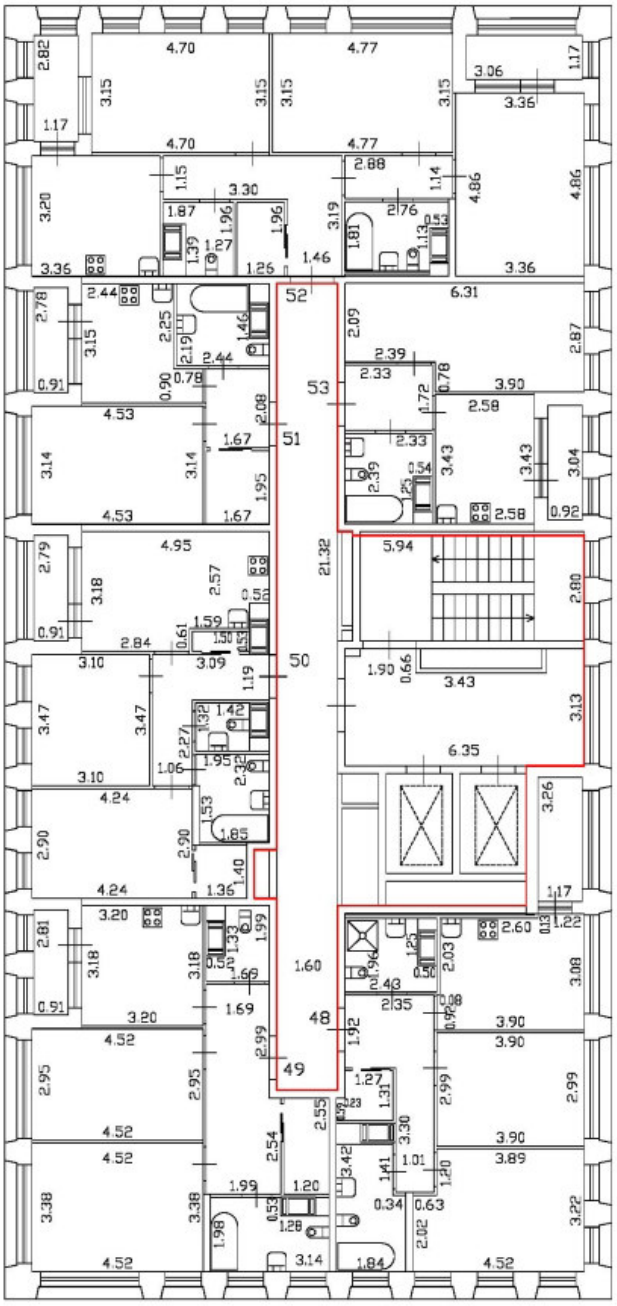

Масштаб 1:200	
Специальные условные знаки:	
	часть границы вновь образованного помещения
	стена с окном и дверью
	дверь остекленная (на балкон, лоджию)
	стена с дверью
	Лестница

План этажа (части этажа)

План части 10 этажа, 1ЛК

h = 2,75

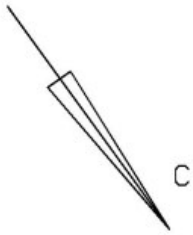

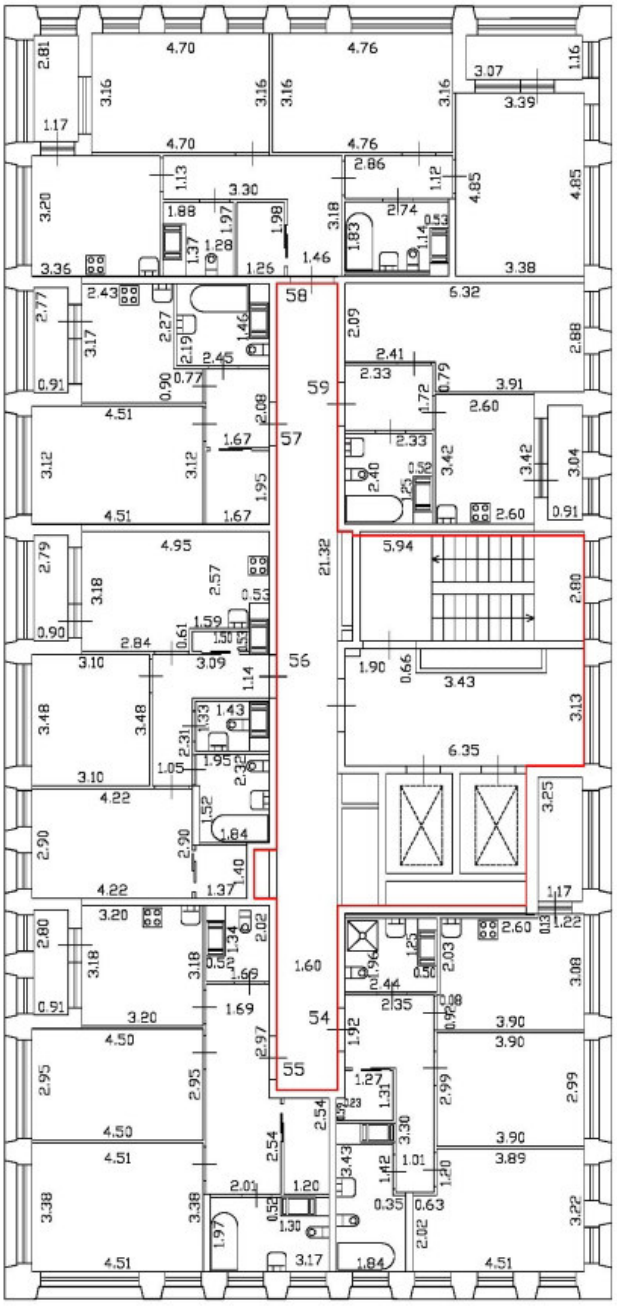

Масштаб 1:200

Специальные условные знаки:

	часть границы вновь образованного помещения
	стена с окном и дверью
	дверь остекленная (на балкон, лоджию)
	стена с дверью
	Лестница

План этажа (части этажа)

План части 11 этажа, 1ЛК

h = 2,75

С

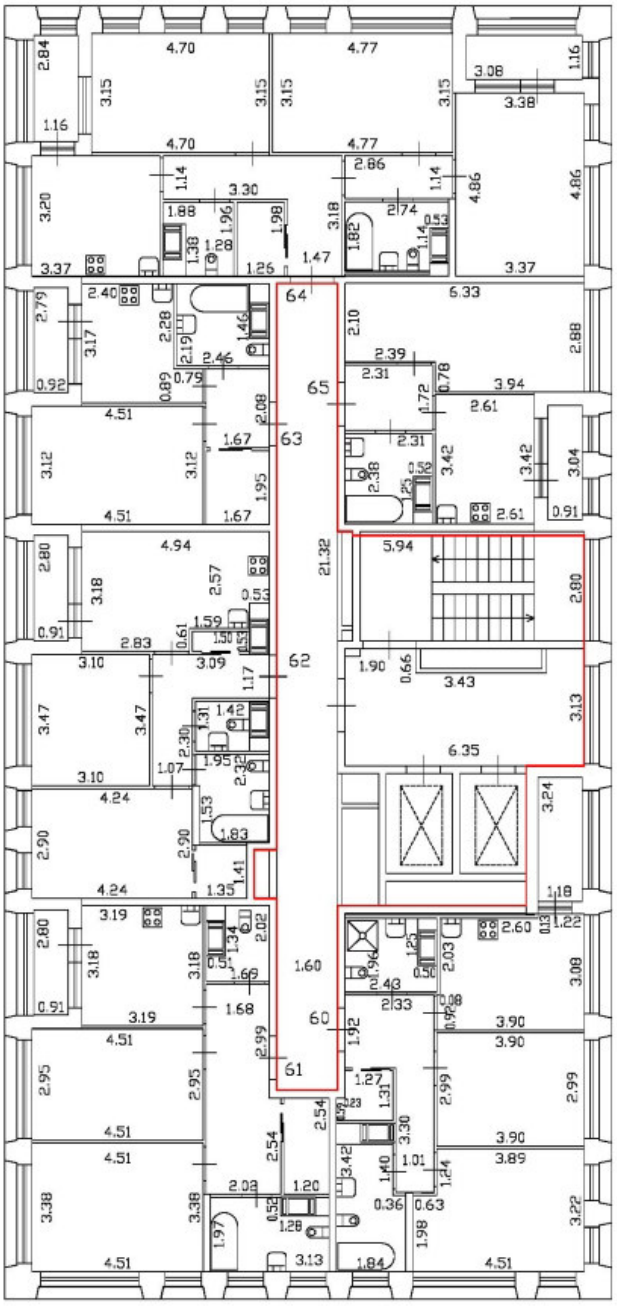

Масштаб 1:200

Специальные условные знаки:

	часть границы вновь образованного помещения
	стена с окном и дверью
	дверь остекленная (на балкон, лоджию)
	стена с дверью
	Лестница

План этажа (части этажа)

План части 12 этажа, 1ЛК

h = 2,75

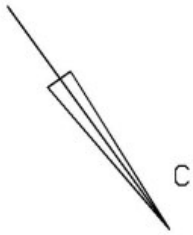

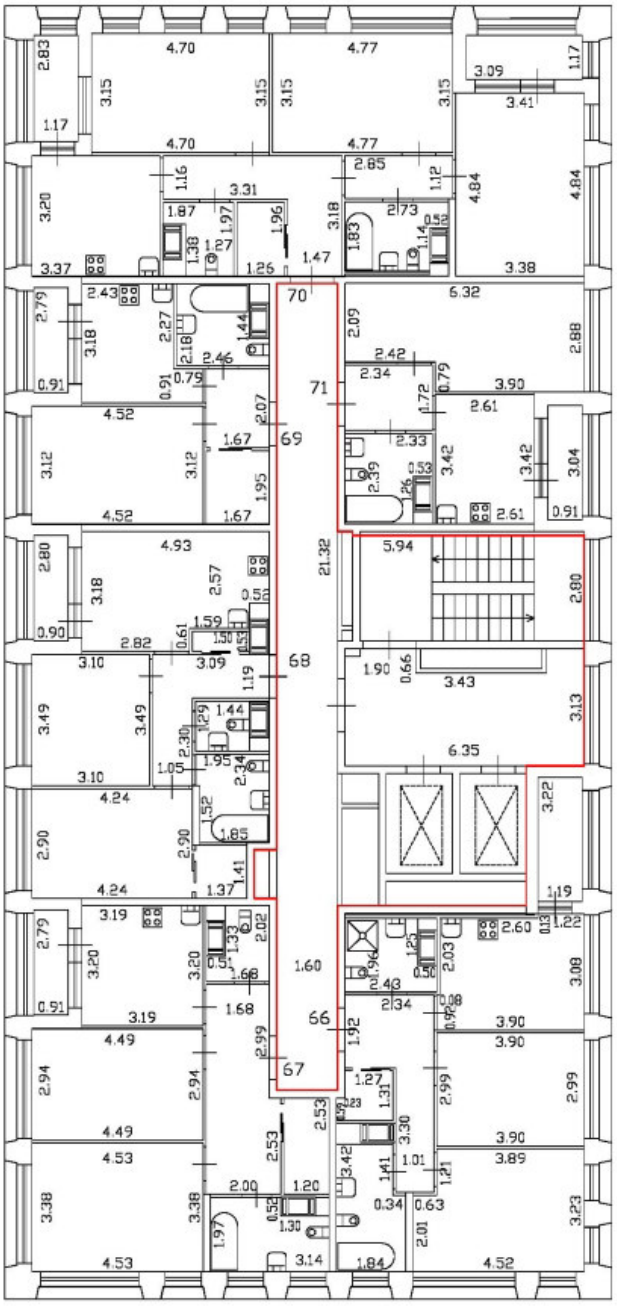

Масштаб 1:200	
Специальные условные знаки:	
	часть границы вновь образованного помещения
	стена с окном и дверью
	дверь остекленная (на балкон, лоджию)
	стена с дверью
	Лестница

План этажа (части этажа)

План части 13 этажа, 1ЛК

h = 2,75

С

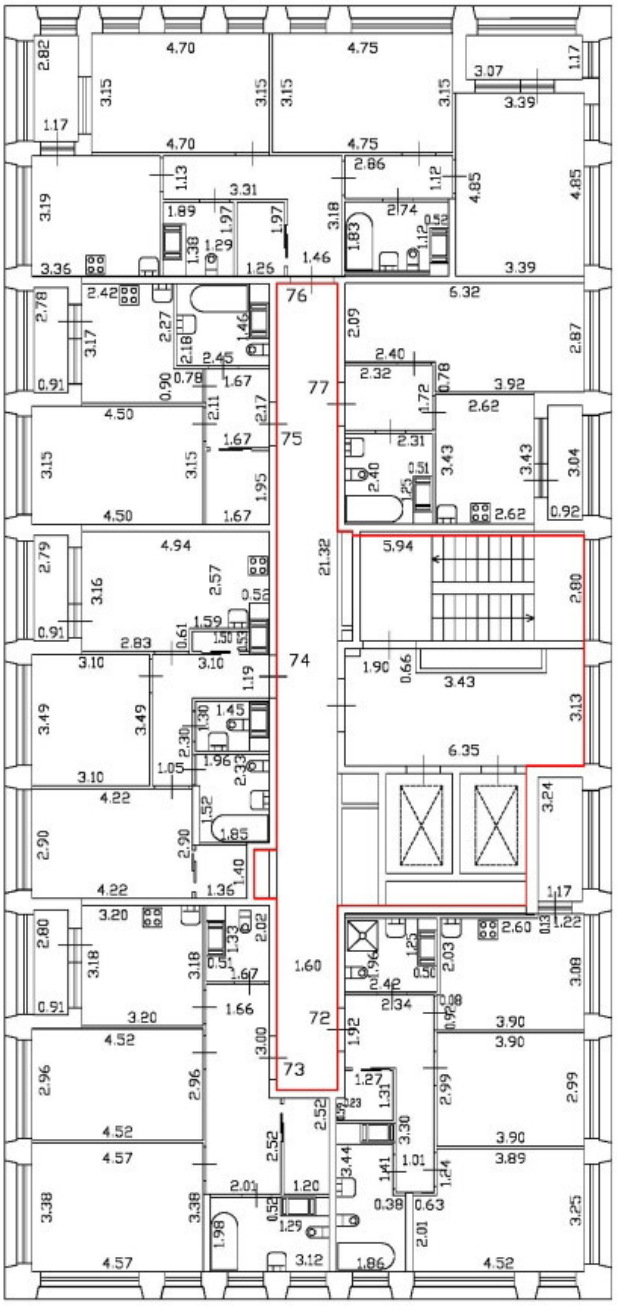

Масштаб 1:200

Специальные условные знаки:

	часть границы вновь образованного помещения
	стена с окном и дверью
	дверь остекленная (на балкон, лоджию)
	стена с дверью
	Лестница

План этажа (части этажа)

План части 14 этажа, 1ЛК

h = 2,75

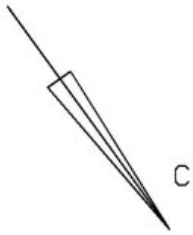

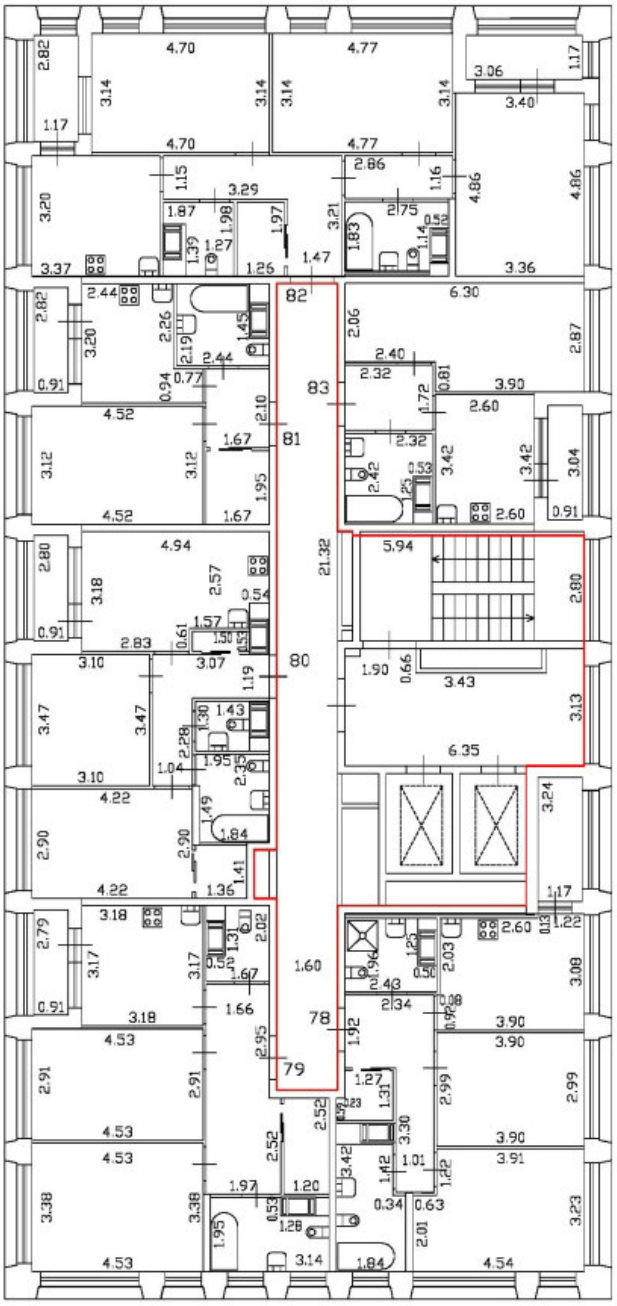

Масштаб 1:200

Специальные условные знаки:

	часть границы вновь образованного помещения
	стена с окном и дверью
	дверь остекленная (на балкон, лоджию)
	стена с дверью
	Лестница

План этажа (части этажа)

План части 15 этажа, 1ЛК

h = 2,75

С

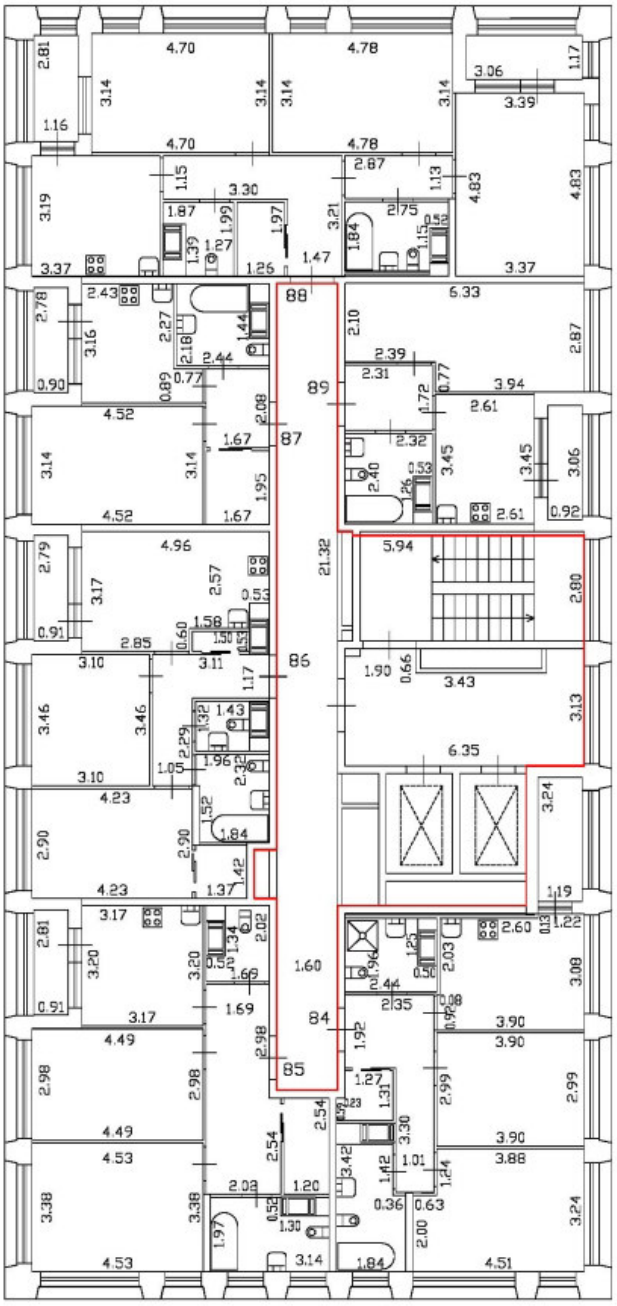

Масштаб 1:200

Специальные условные знаки:

	часть границы вновь образованного помещения
	стена с окном и дверью
	дверь остекленная (на балкон, лоджию)
	стена с дверью
	Лестница

План этажа (части этажа)

План части 16 этажа, 1ЛК

h = 2,75

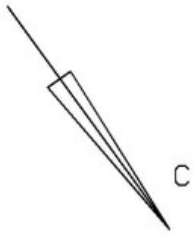

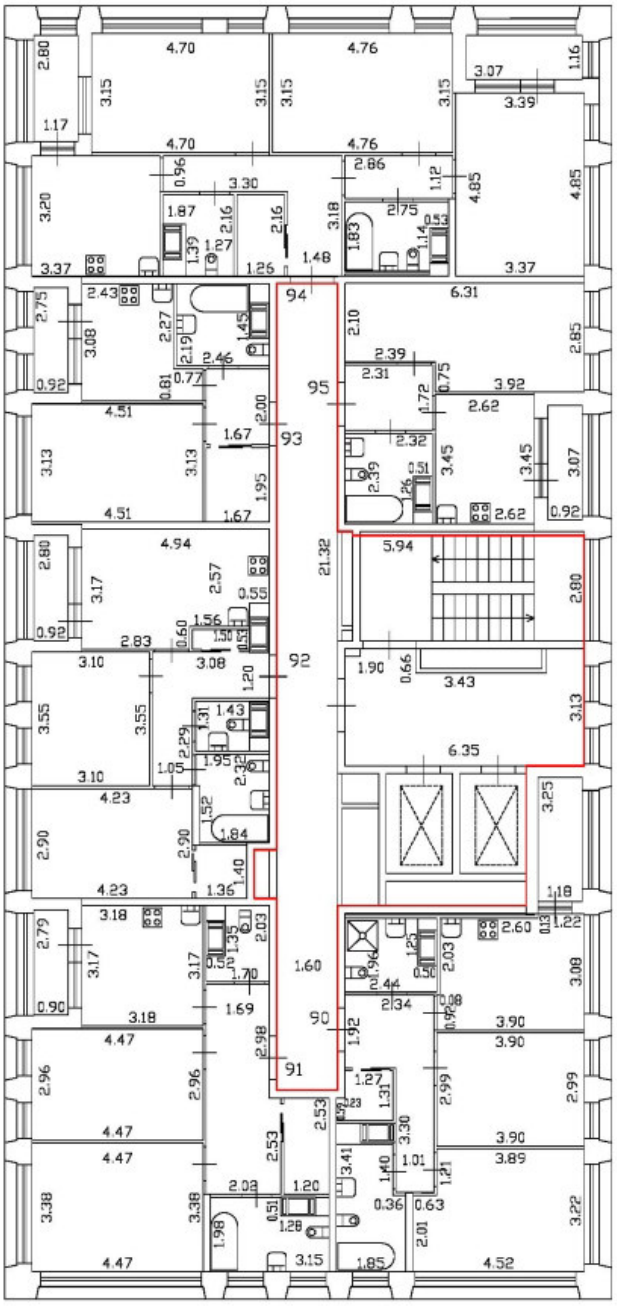

Масштаб 1:200

Специальные условные знаки:

	часть границы вновь образованного помещения
	стена с окном и дверью
	дверь остекленная (на балкон, лоджию)
	стена с дверью
	Лестница

План части 17 этажа, 1ЛК

h = 2,75

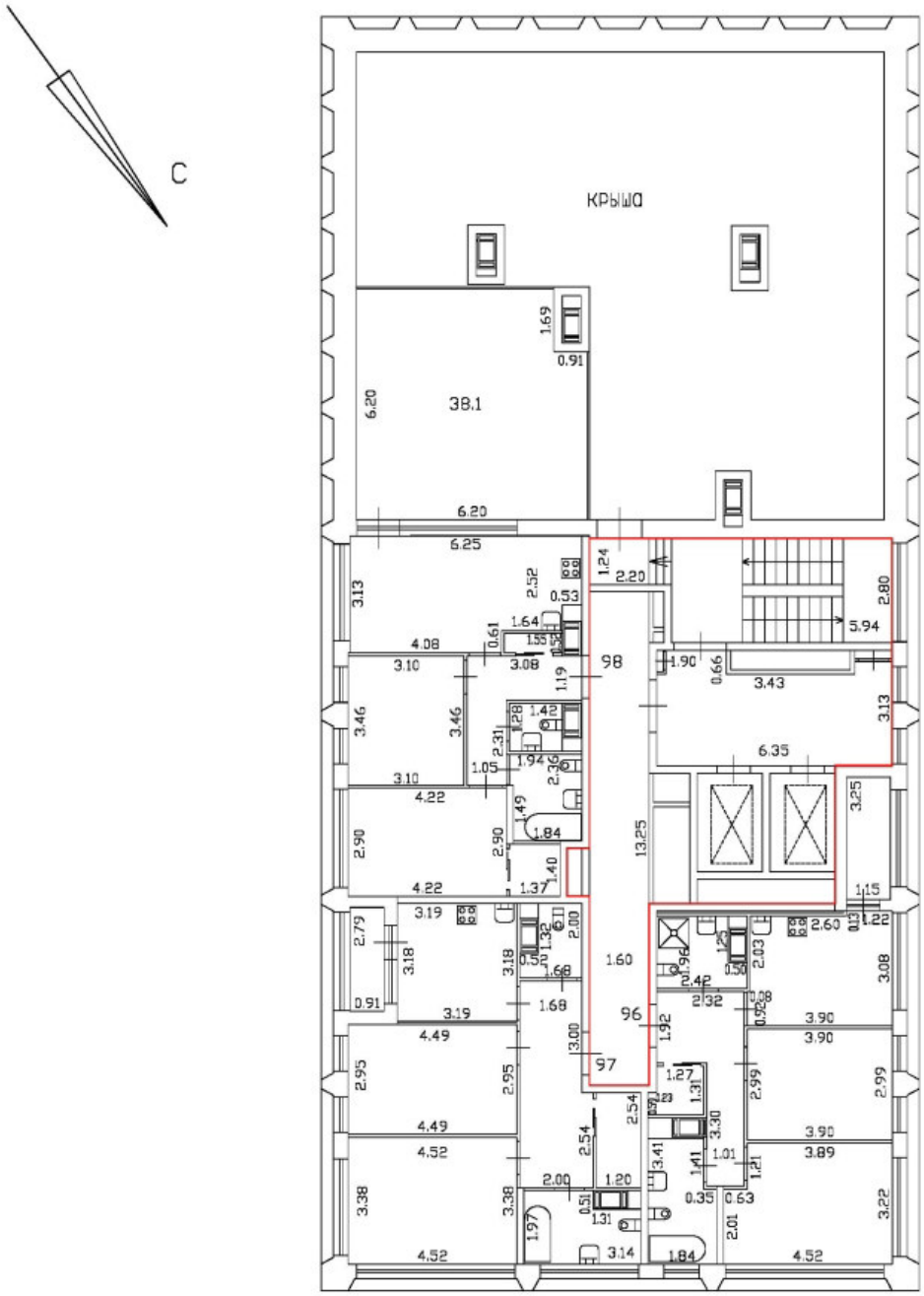

Масштаб 1:200

Специальные условные знаки:

	часть границы вновь образованного помещения
	стена с окном и дверью
	дверь остекленная (на балкон, лоджию)
	стена с дверью
	Лестница

План этажа (части этажа)

План части мезонина, 1/К

h = 2,22

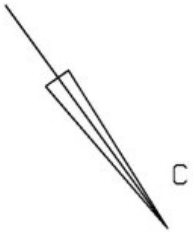

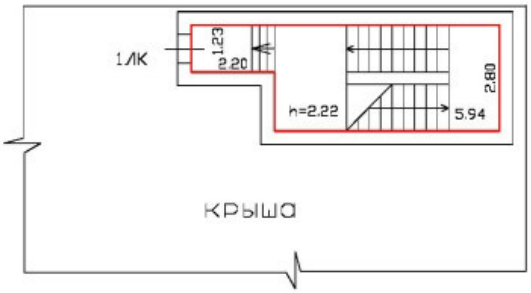

Масштаб 1:200	
Специальные условные знаки:	
	часть границы вновь образованного помещения
	стена с дверью
	Лестница

План этажа (части этажа)

План части подвала, 2ЛК

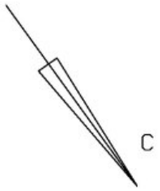



Масштаб 1:200	
Специальные условные знаки:	
	часть границы вновь образованного помещения
	стена с дверью
	Лестница

План части 1 этажа, 2/К

h = 4.50

С

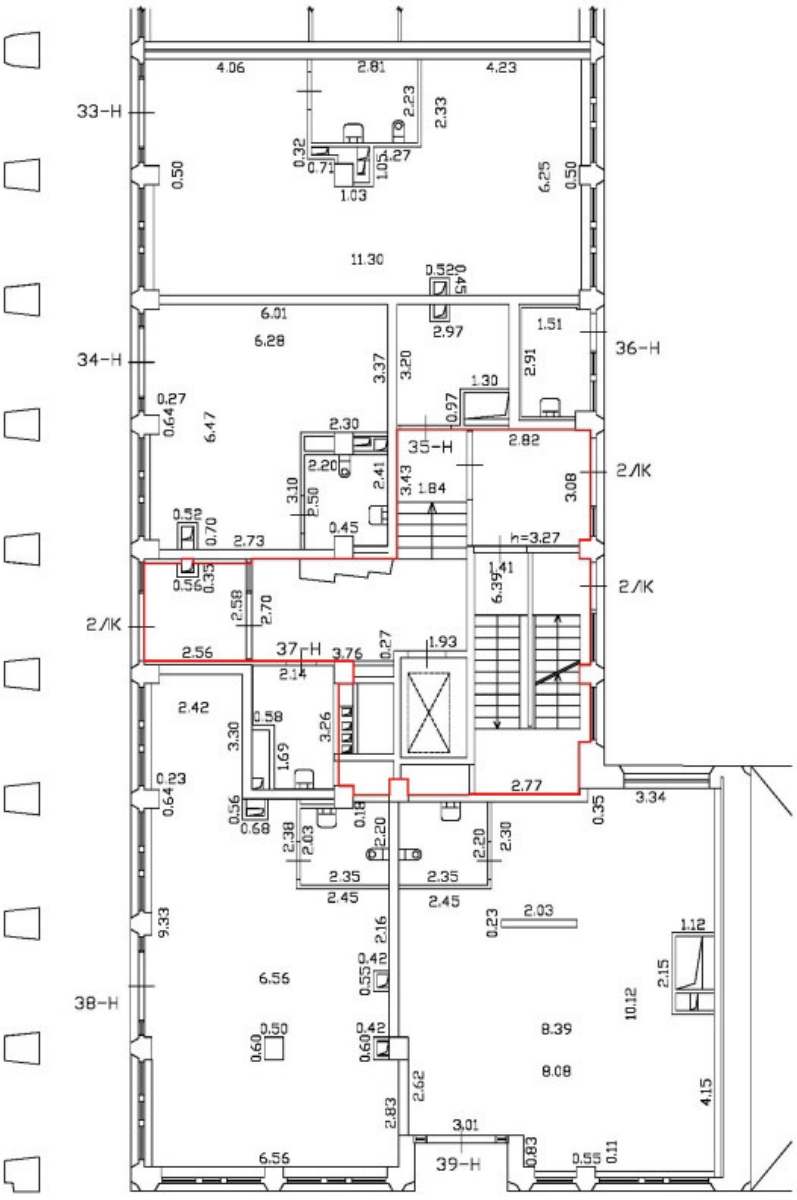

Масштаб 1:200	
Специальные условные знаки:	
	часть границы вновь образованного помещения
	стена с окном и дверью
	Лестница

План части 2 этажа, 2ЛК

h = 2,74

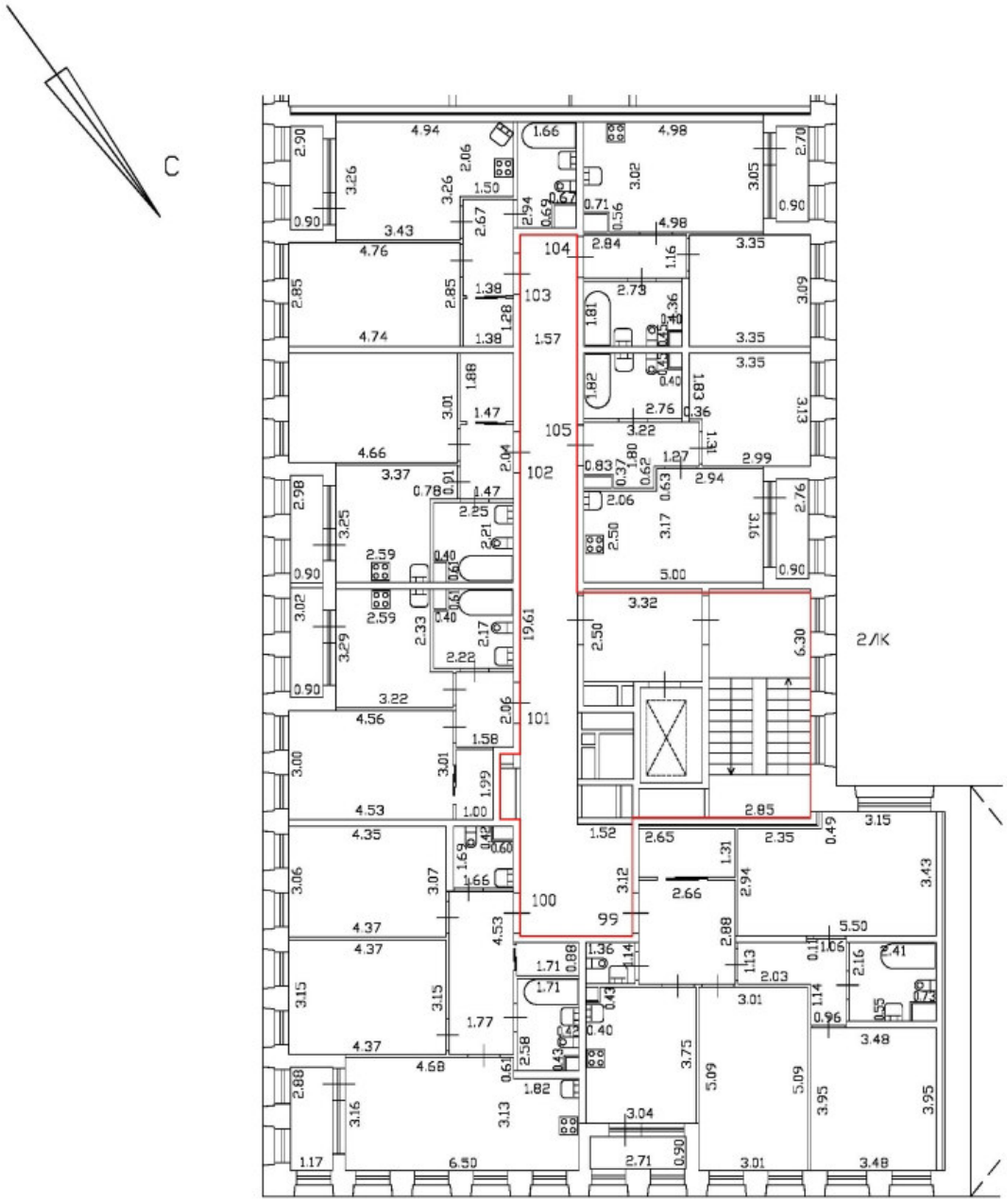

Масштаб 1:200	
Специальные условные знаки:	
	часть границы вновь образованного помещения
	стена с окном и дверью
	дверь остекленная (на балкон, лоджию)
	стена с дверью
	Лестница

План части 3 этажа, 2Л/К

h = 2,74

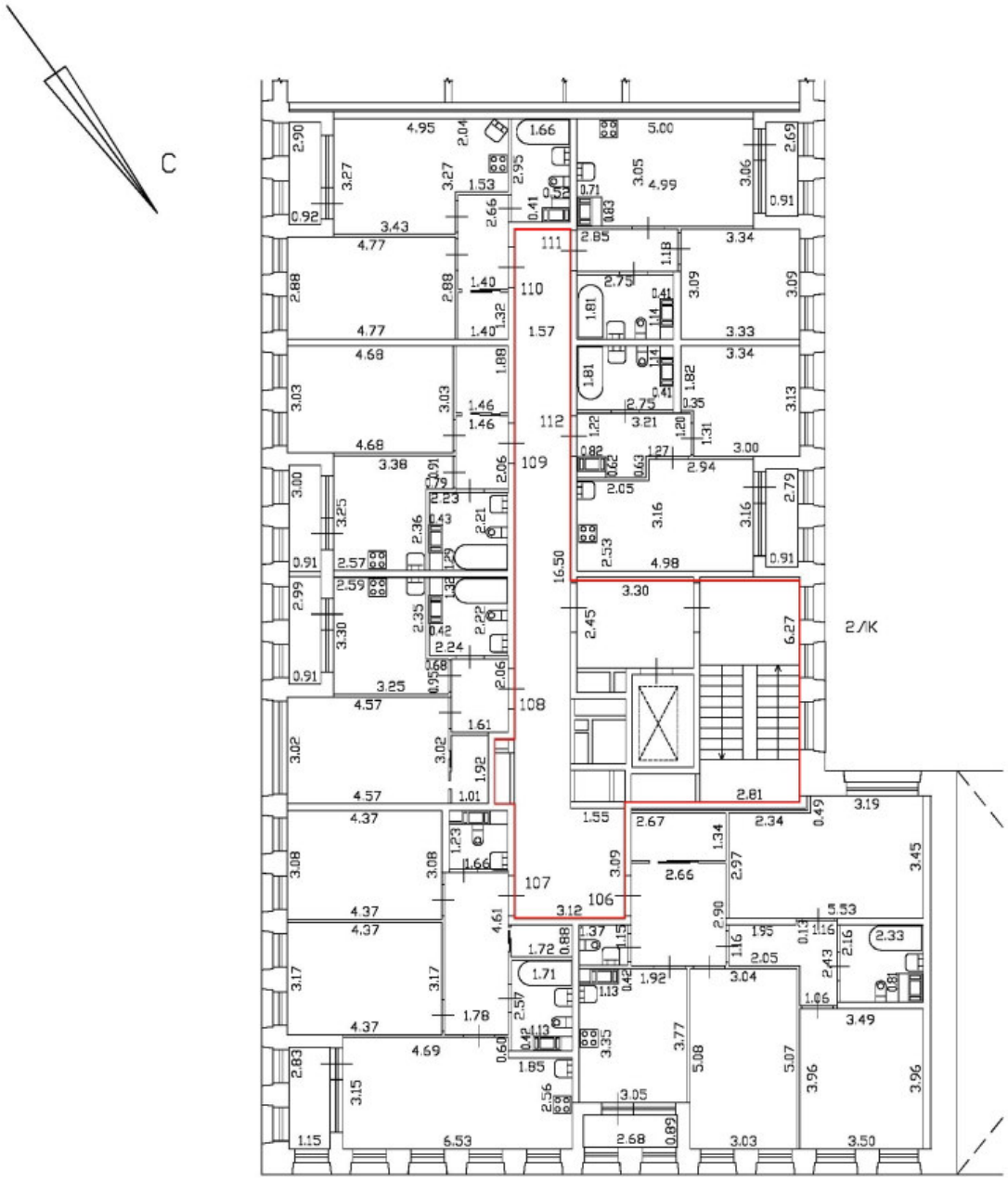

Масштаб 1:200	
Специальные условные знаки:	
	часть границы вновь образованного помещения
	стена с окном и дверью
	дверь остекленная (на балкон, лоджию)
	стена с дверью
	Лестница

План части 4 этажа, 2ЛК

h = 2.74

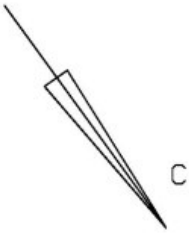

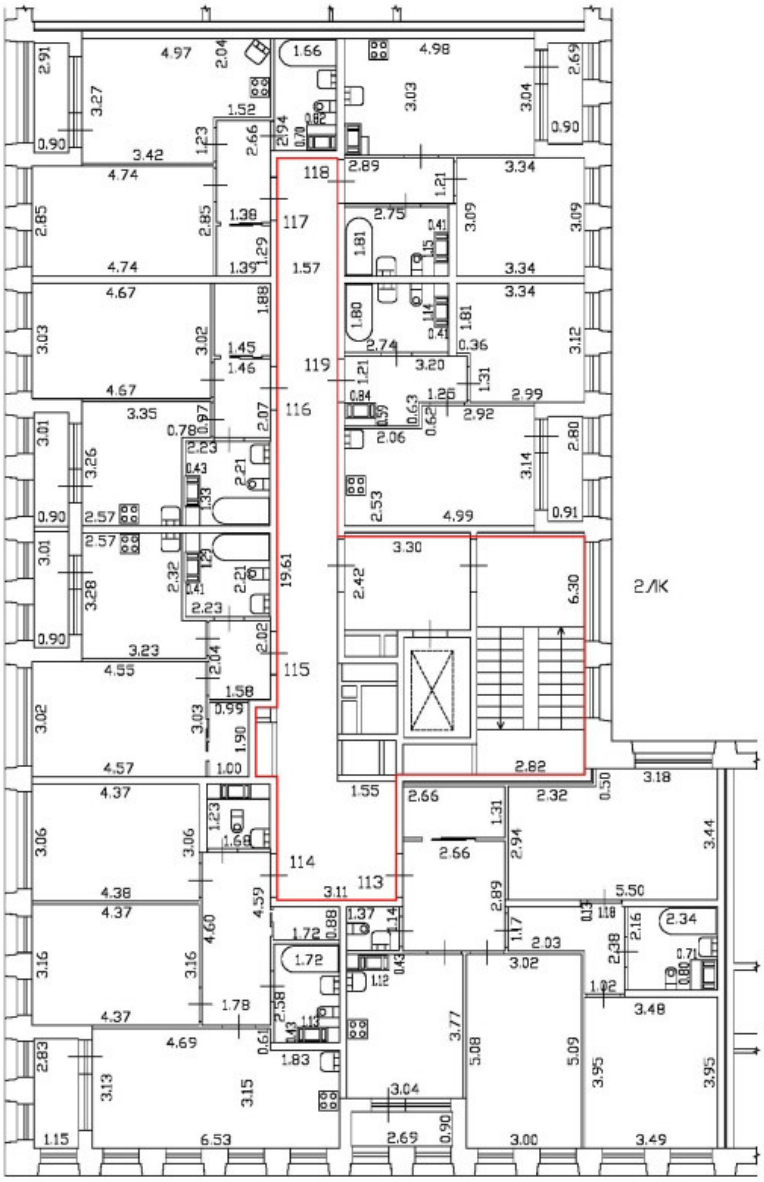

Масштаб 1:200	
Специальные условные знаки:	
	часть границы вновь образованного помещения
	стена с окном и дверью
	дверь остекленная (на балкон, лоджию)
	стена с дверью
	Лестница

План части 5 этажа, 2ЛК

h = 2.74

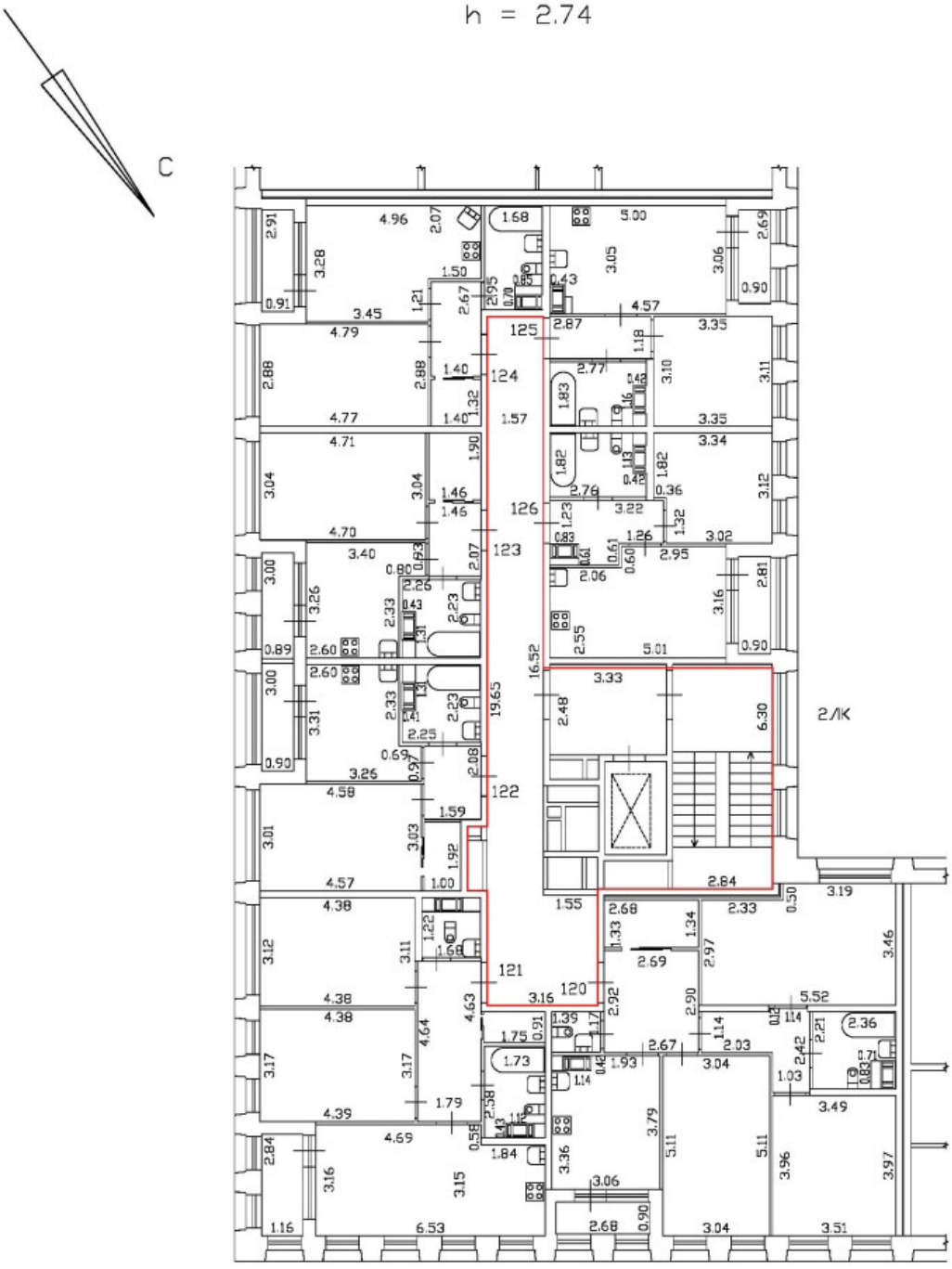

Масштаб 1:200	
Специальные условные знаки:	
	часть границы вновь образованного помещения
	стена с окном и дверью
	дверь остекленная (на балкон, лоджию)
	стена с дверью
	Лестница

План части 6 этажа, 2ЛК

h = 2,75

С

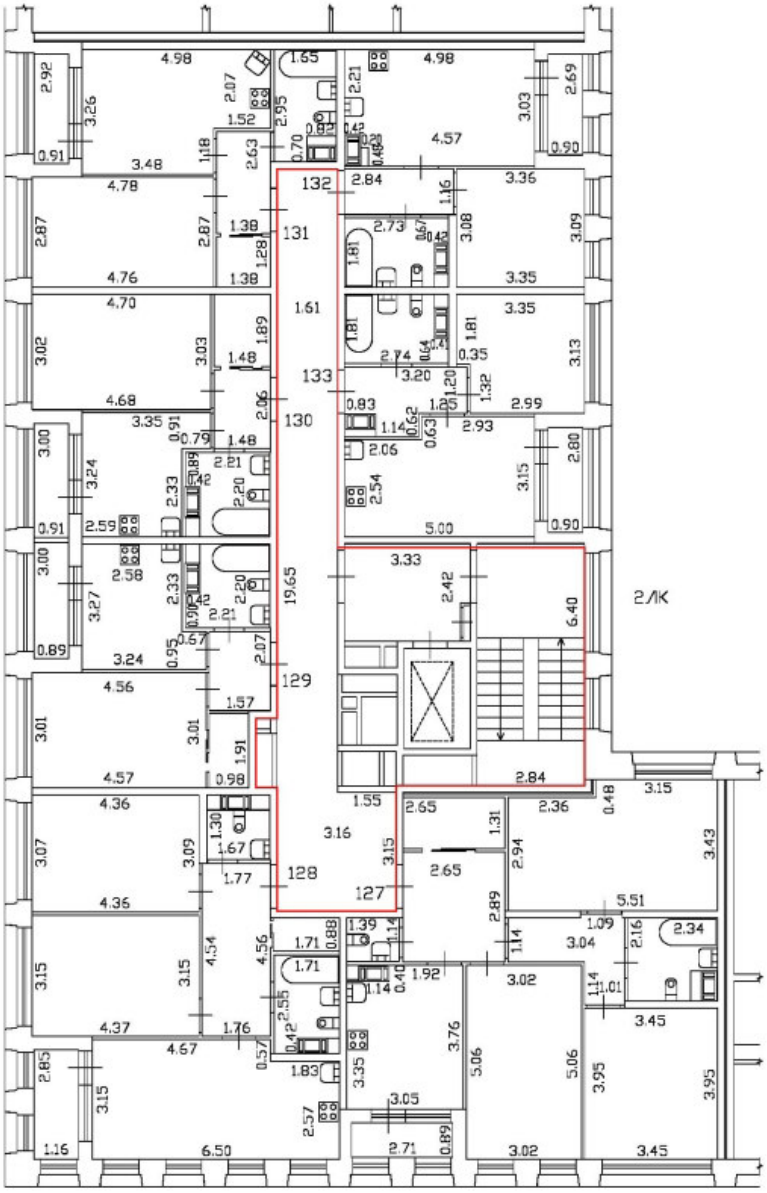

Масштаб 1:200	
Специальные условные знаки:	
	часть границы вновь образованного помещения
	стена с окном и дверью
	дверь остекленная (на балкон, лоджию)
	стена с дверью
	Лестница

План этажа (части этажа)

План части мезонина, 2/К

h = 2.30



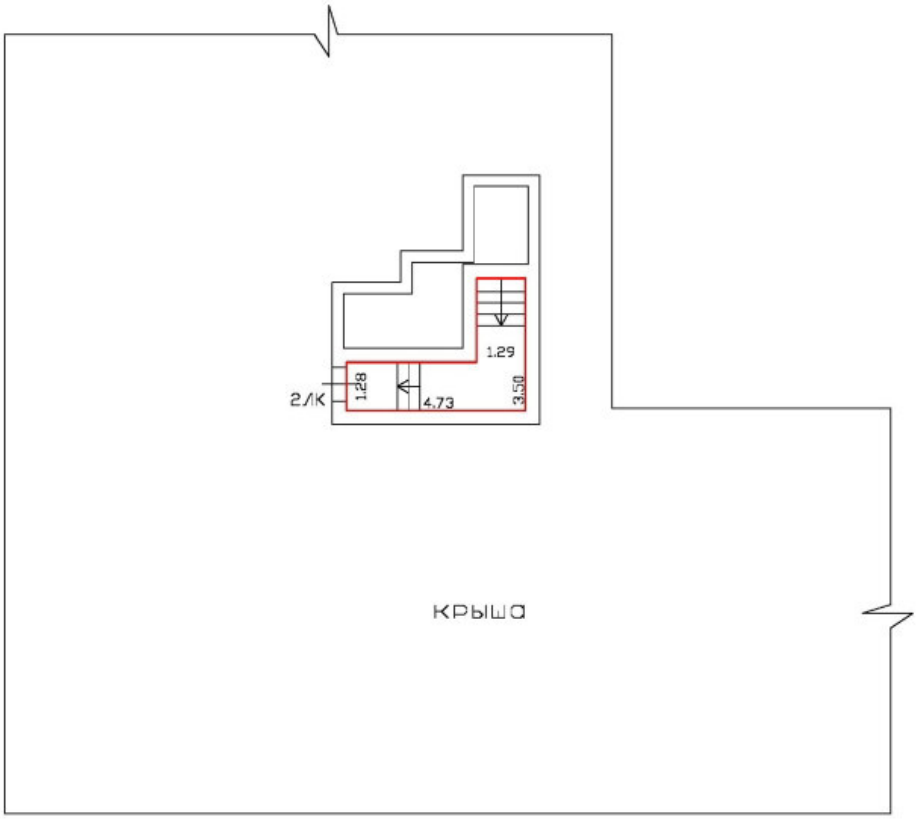

Масштаб 1:200	
Специальные условные знаки:	
	часть границы вновь образованного помещения
	стена с дверью
	Лестница

План этажа (части этажа)

План части подвала, ЗЛК

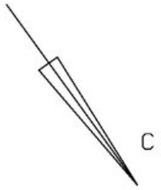

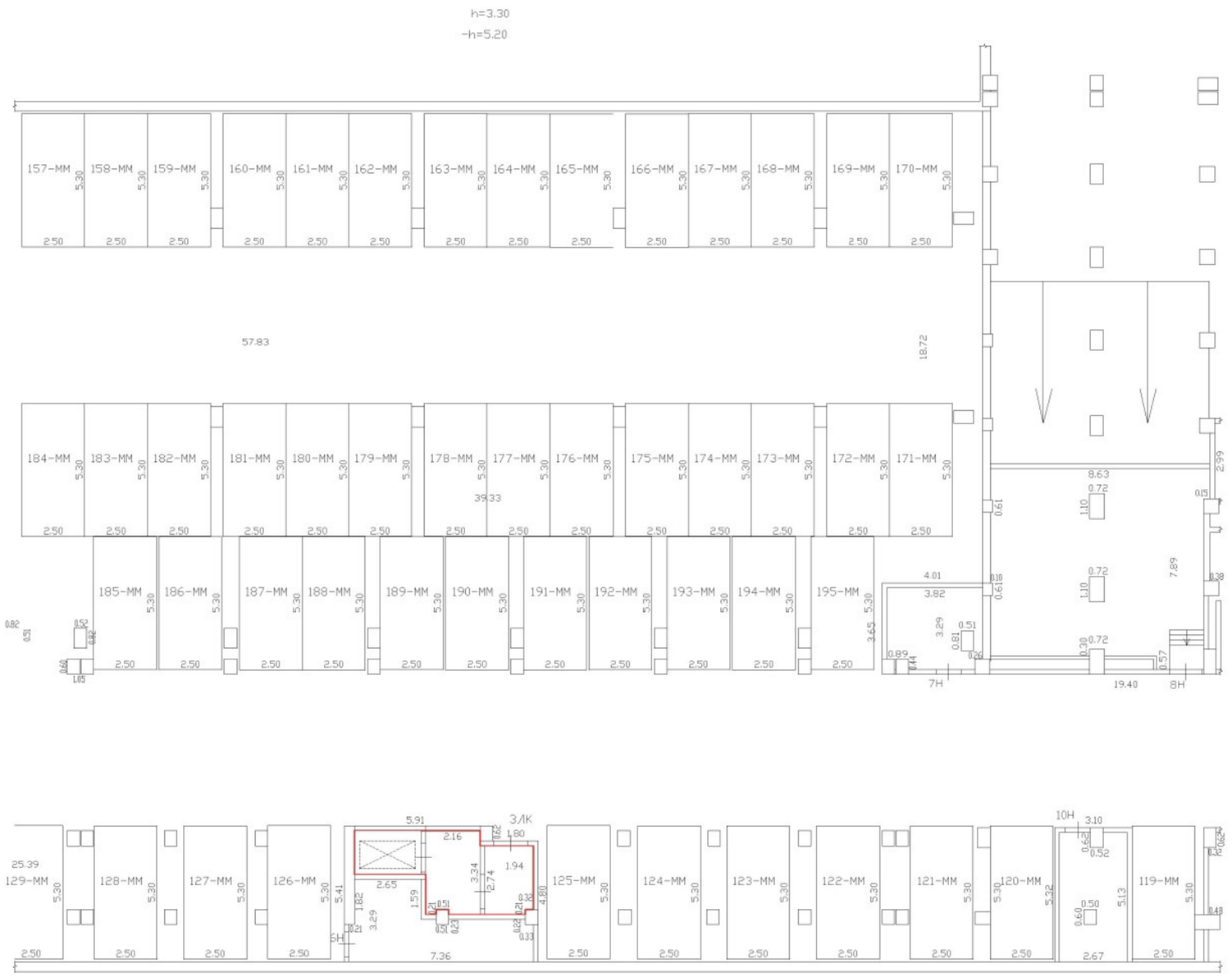

Масштаб 1:200	
Специальные условные знаки:	
	часть границы вновь образованного помещения
	стена с дверью
	Лестница

С

План части 1 этажа, 3Л К

h = 4.33

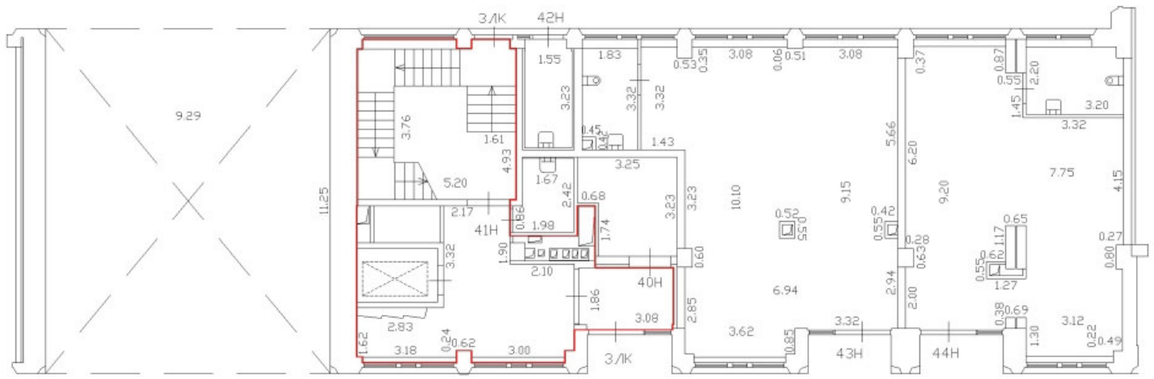

Масштаб 1:200	
Специальные условные знаки:	
	часть границы вновь образованного помещения
	стена с окном и дверью
	Лестница

План этажа (части этажа)

С

План части 2 этажа, ЗЛК

h = 2.74

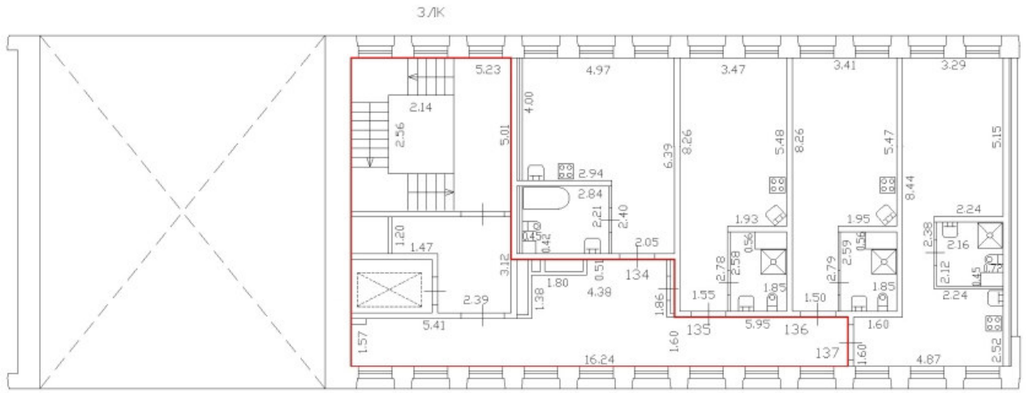

Масштаб 1:200	
Специальные условные знаки:	
	часть границы вновь образованного помещения
	стена с окном и дверью
	Лестница

С

План части 3 этажа, ЗЛК

h = 2,74

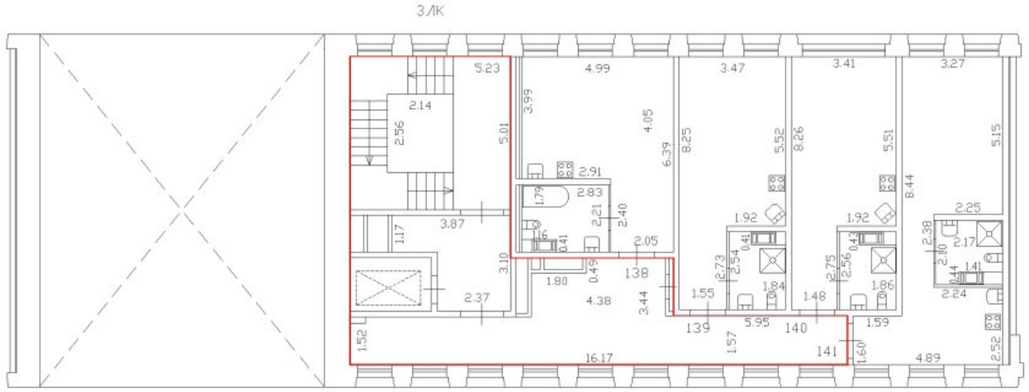

Масштаб 1:200	
Специальные условные знаки:	
	часть границы вновь образованного помещения
	стена с окном и дверью
	Лестница

План этажа (части этажа)

С

План части 4 этажа, ЗЛК

h = 2.74

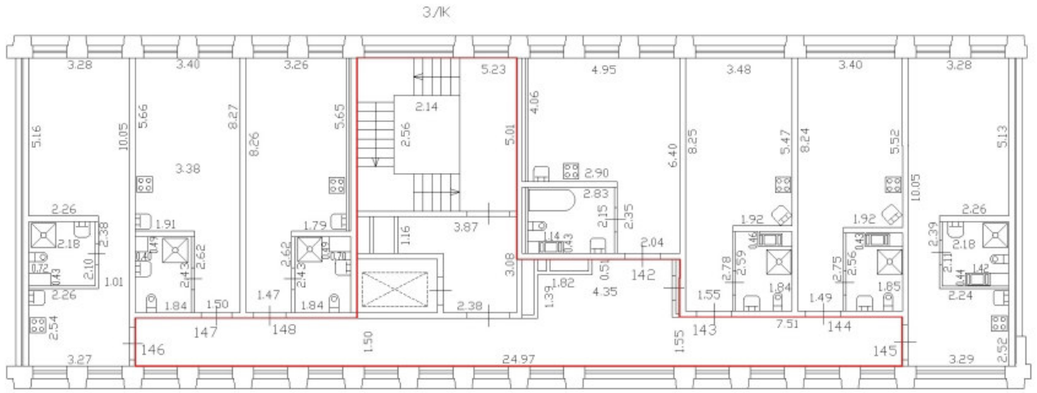

Масштаб 1:200	
Специальные условные знаки:	
	часть границы вновь образованного помещения
	стена с окном и дверью
	Лестница

С

План части 5 этажа, 3ЛК

h = 2.74

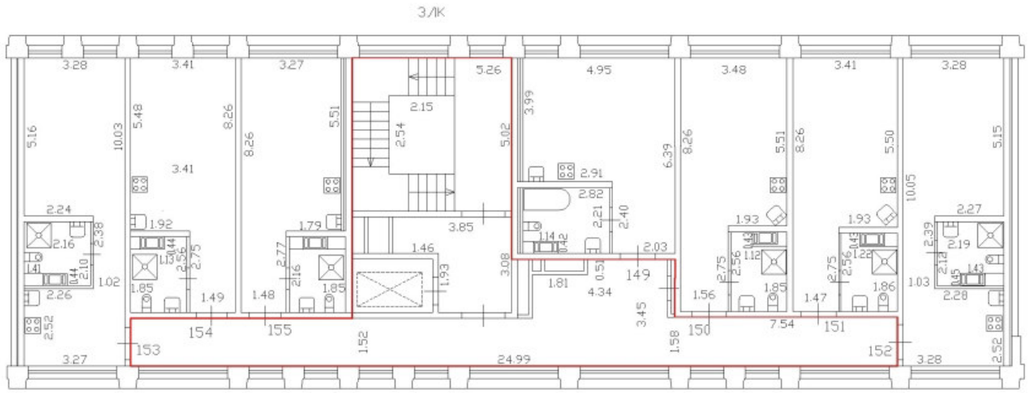

Масштаб 1:200	
Специальные условные знаки:	
	часть границы вновь образованного помещения
	стена с окном и дверью
	Лестница

С

План части 6 этажа, ЗЛК

h = 2,75

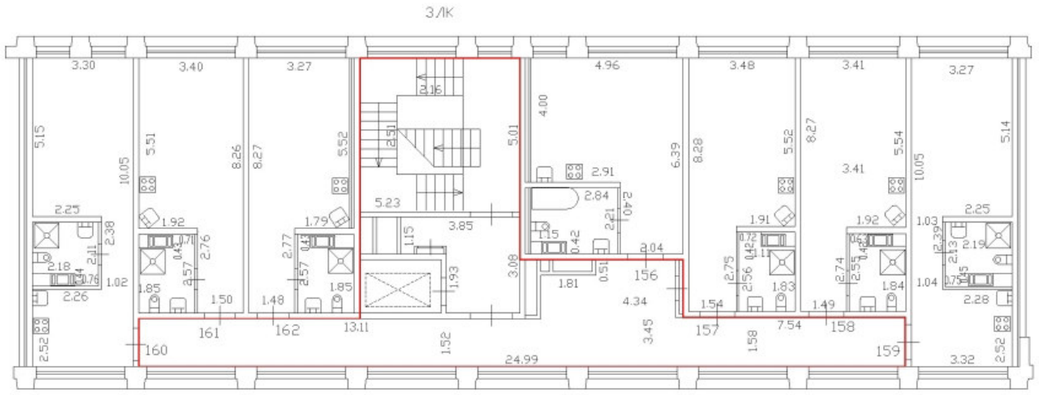

Масштаб 1:200	
Специальные условные знаки:	
	часть границы вновь образованного помещения
	стена с окном и дверью
	Лестница

План этажа (части этажа)

С

План части мезонина, ЗЛК

h=2.70

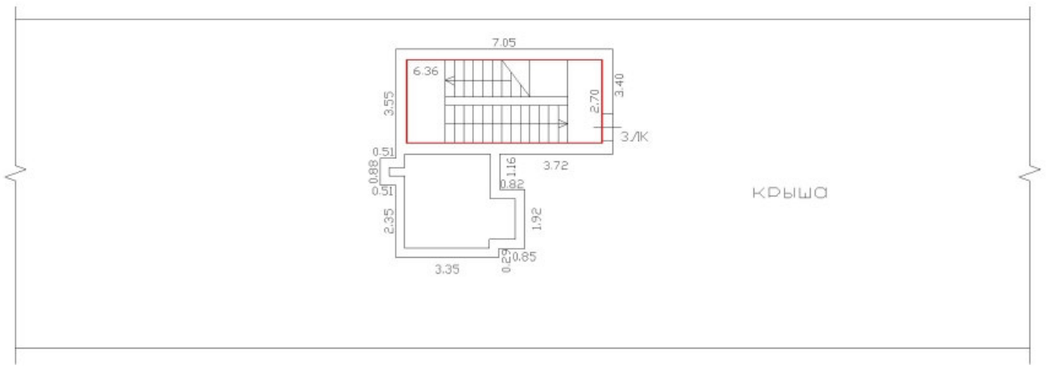

Масштаб 1:200	
Специальные условные знаки:	
	часть границы вновь образованного помещения
	стена с дверью
	Лестница

План этажа (части этажа)

План части подвала, 4 ЛК



Масштаб 1:200

Специальные условные знаки:

	часть границы вновь образованного помещения
	стена с дверью
	Лестница

План этажа (части этажа)

План части 1 этажа, 4Л/К

h = 4.33

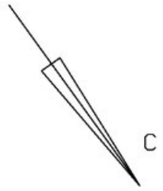

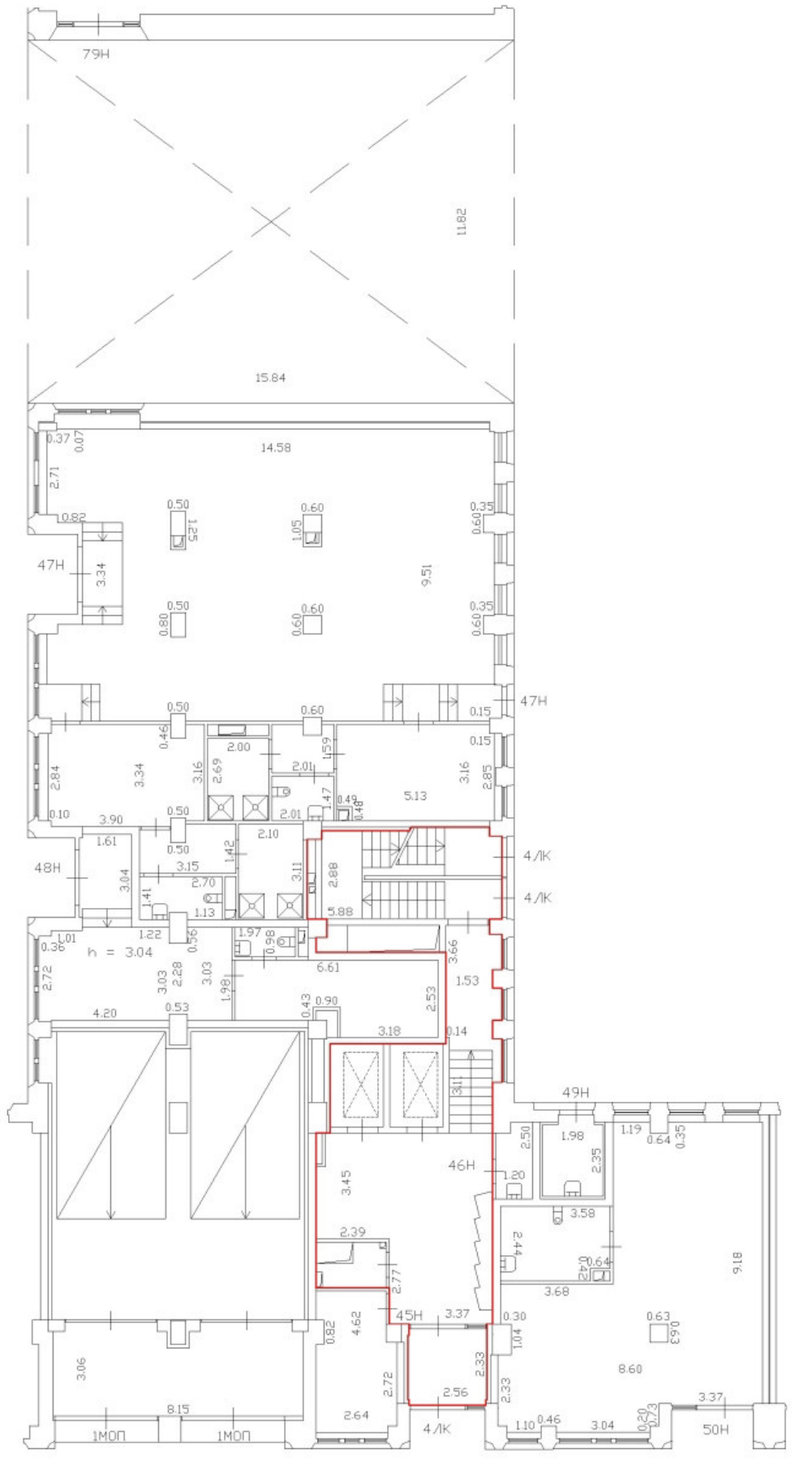

Масштаб 1:200

Специальные условные знаки:

	часть границы вновь образованного помещения
	стена с окном и дверью
	Лестница

План этажа (части этажа)

План части 2 этажа, 4/К

h = 2,74

С

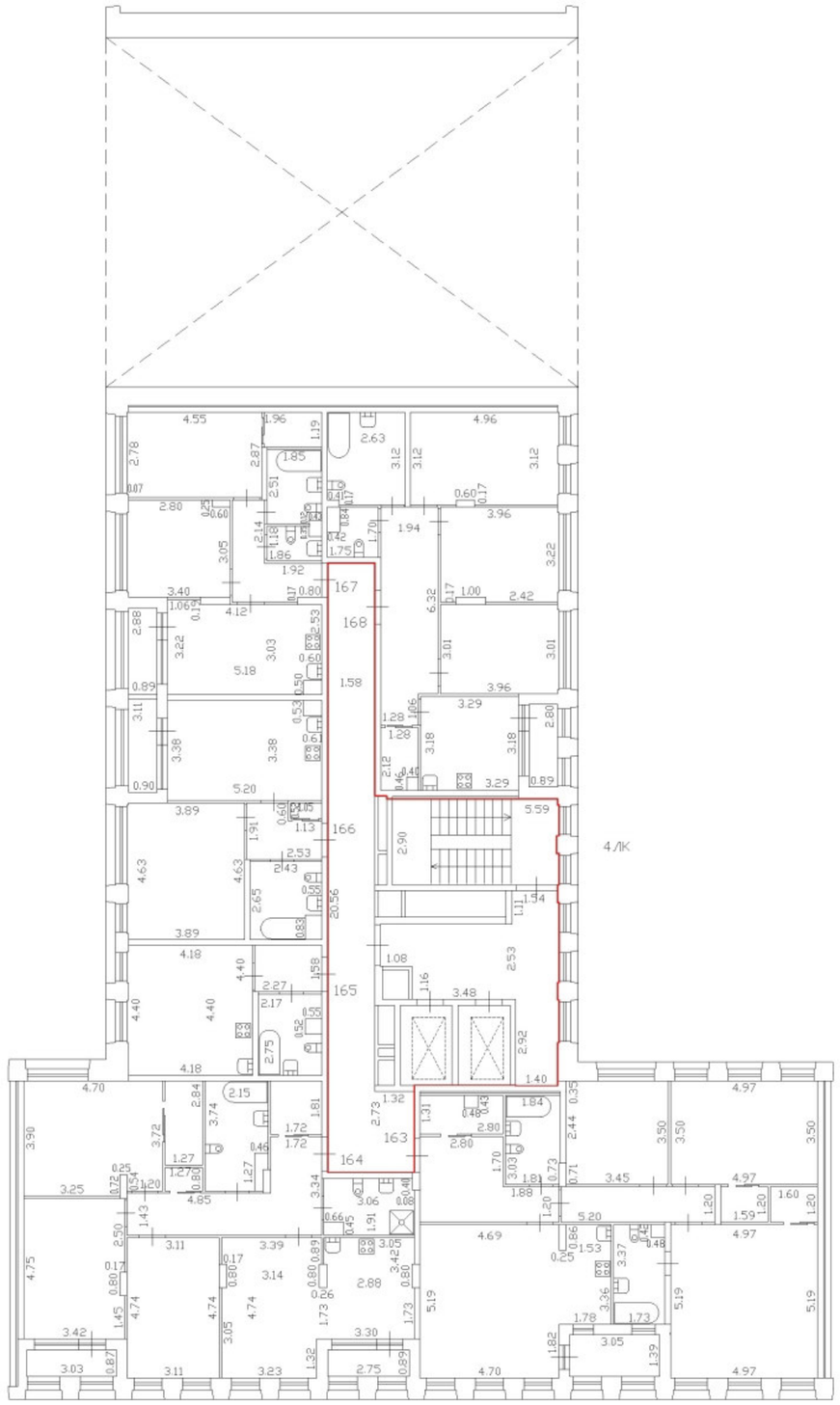

Масштаб 1:200	
Специальные условные знаки:	
	часть границы вновь образованного помещения
	стена с окном и дверью
	дверь остекленная (на балкон, лоджию)
	стена с дверью
	Лестница

План этажа (части этажа)

План части 3 этажа, 4ЛК

h = 2.74

С

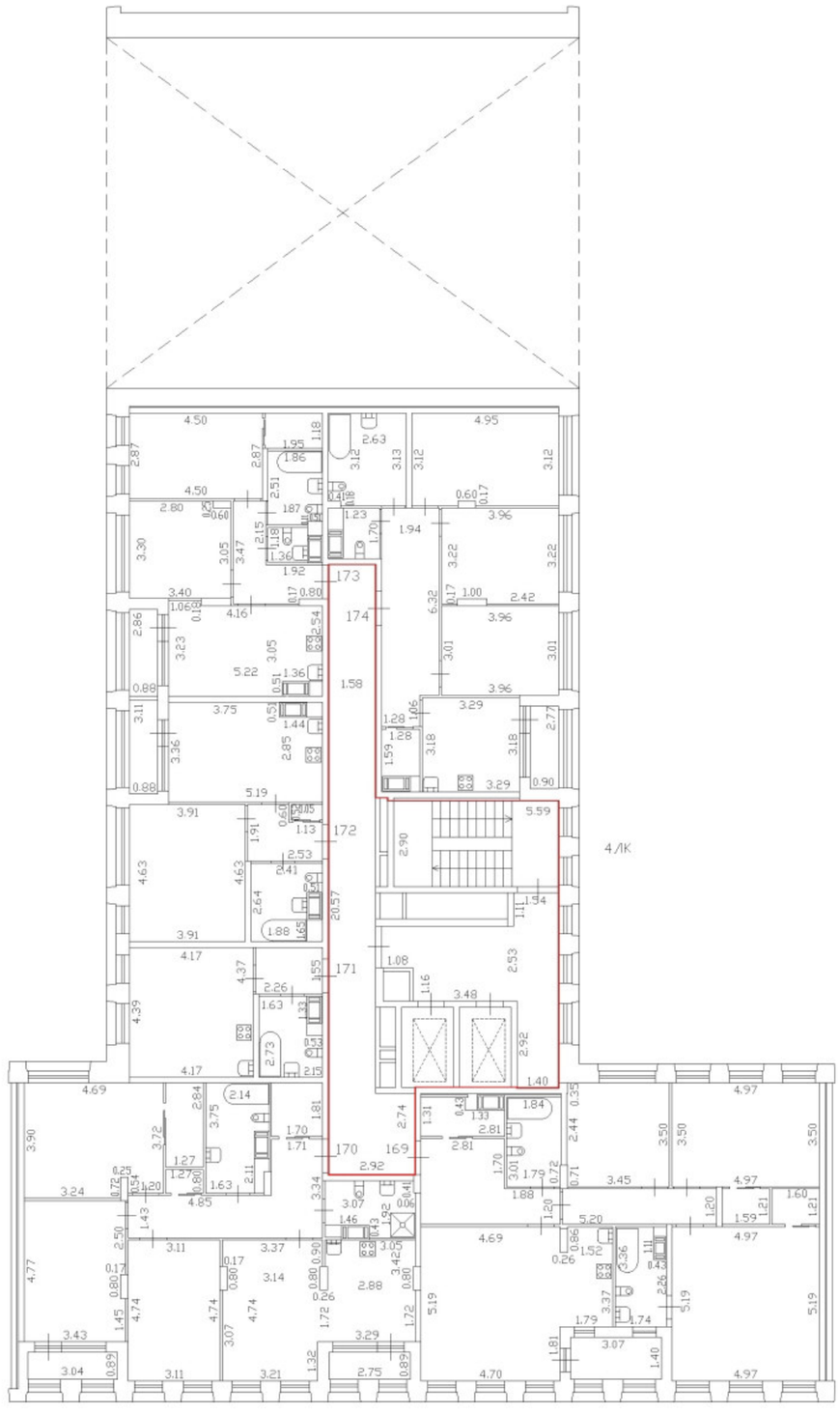

Масштаб 1:200	
Специальные условные знаки:	
	часть границы вновь образованного помещения
	стена с окном и дверью
	дверь остекленная (на балкон, лоджию)
	стена с дверью
	Лестница

План этажа (части этажа)

План части 4 этажа, 4ЛК

h = 2,74

С

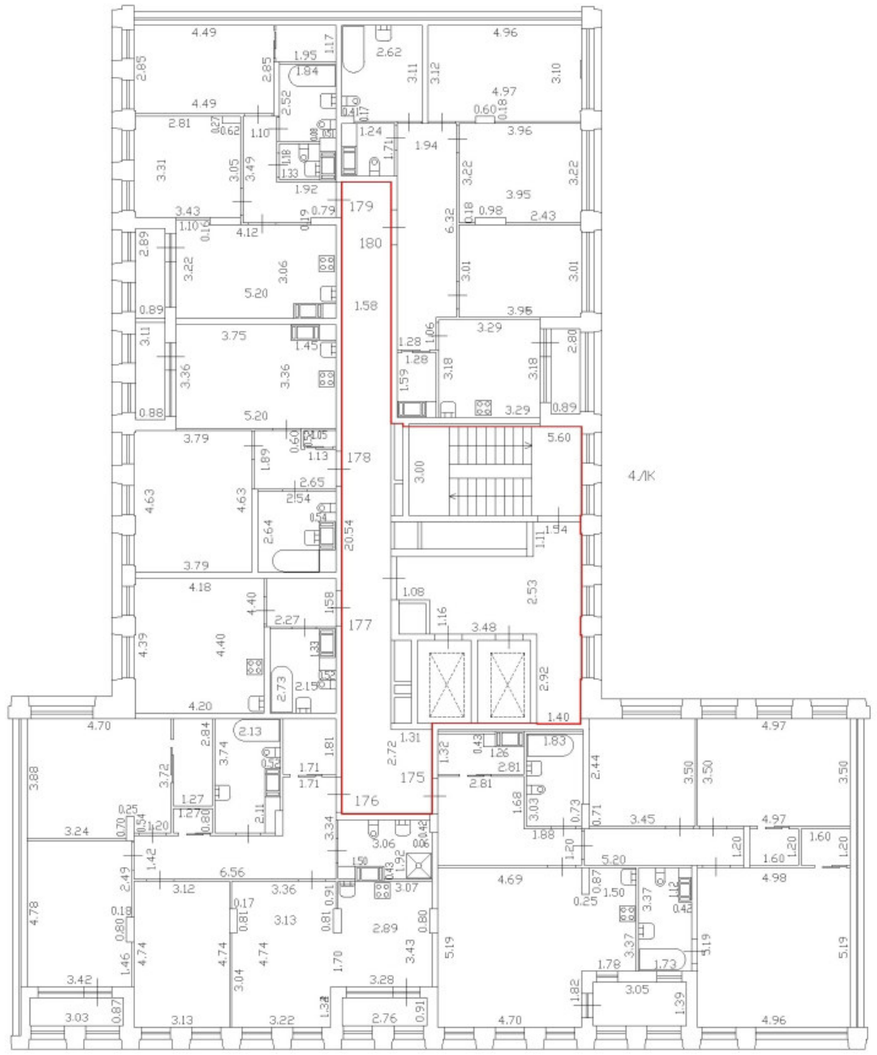

Масштаб 1:200

Специальные условные знаки:

	часть границы вновь образованного помещения
	стена с окном и дверью
	дверь остекленная (на балкон, лоджию)
	стена с дверью
	Лестница

План части 5 этажа, 4ЛК

h = 2.74

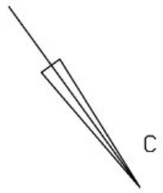

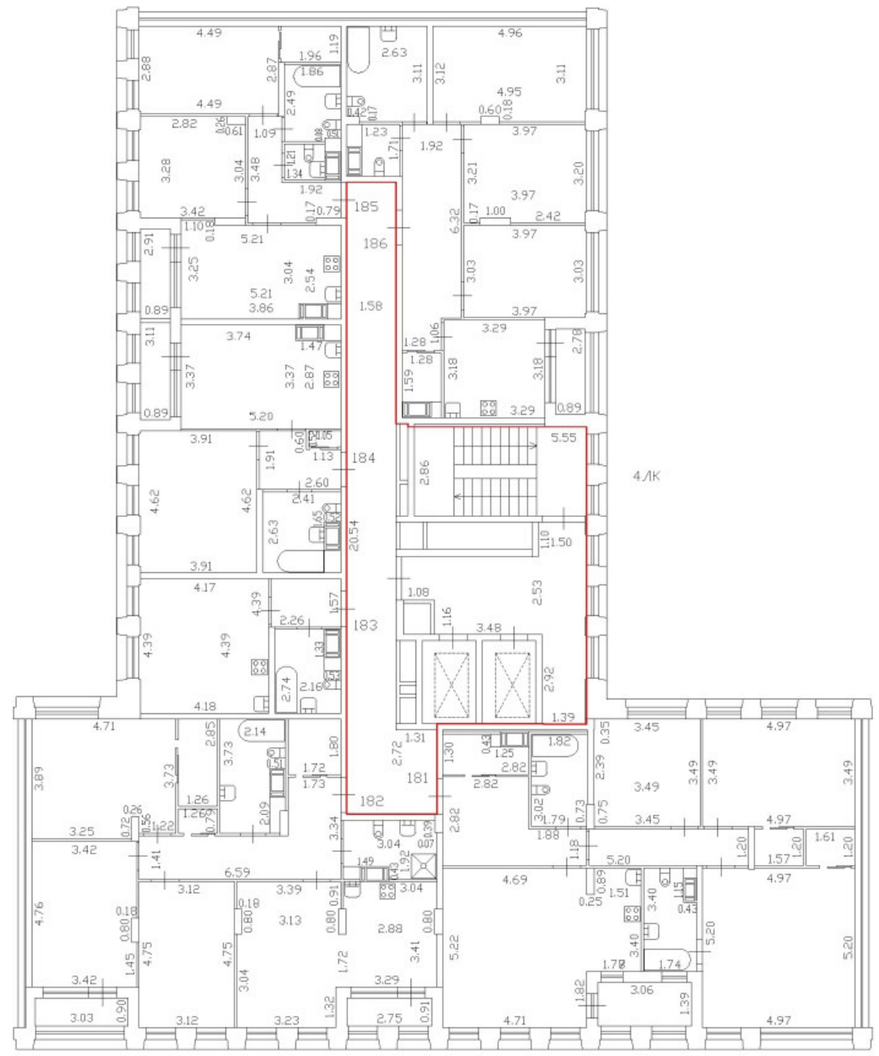

Масштаб 1:200	
Специальные условные знаки:	
	часть границы вновь образованного помещения
	стена с окном и дверью
	дверь остекленная (на балкон, лоджию)
	стена с дверью
	Лестница

План этажа (части этажа)

План части 6 этажа, 4ЛК

h = 2,75

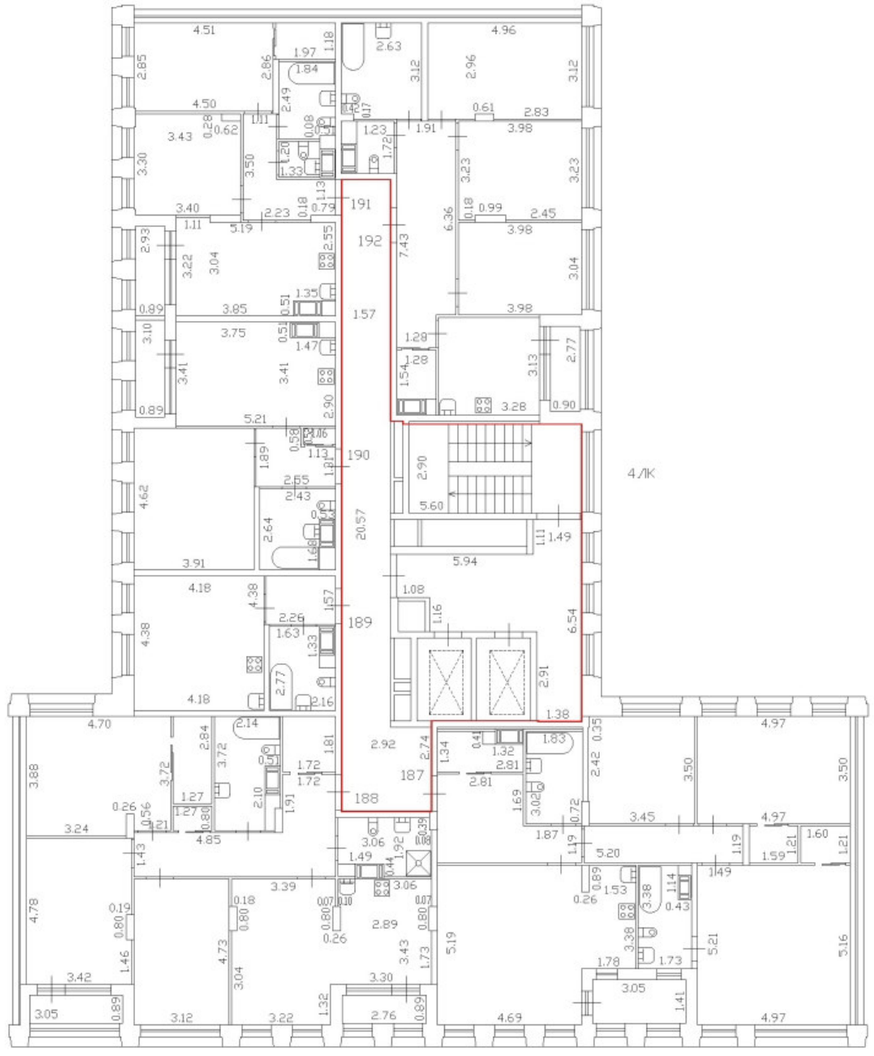

С

Масштаб 1:200	
Специальные условные знаки:	
	часть границы вновь образованного помещения
	стена с окном и дверью
	дверь остекленная (на балкон, лоджию)
	стена с дверью
	Лестница

С

План части 7 этажа, 4ЛК

h = 2,75

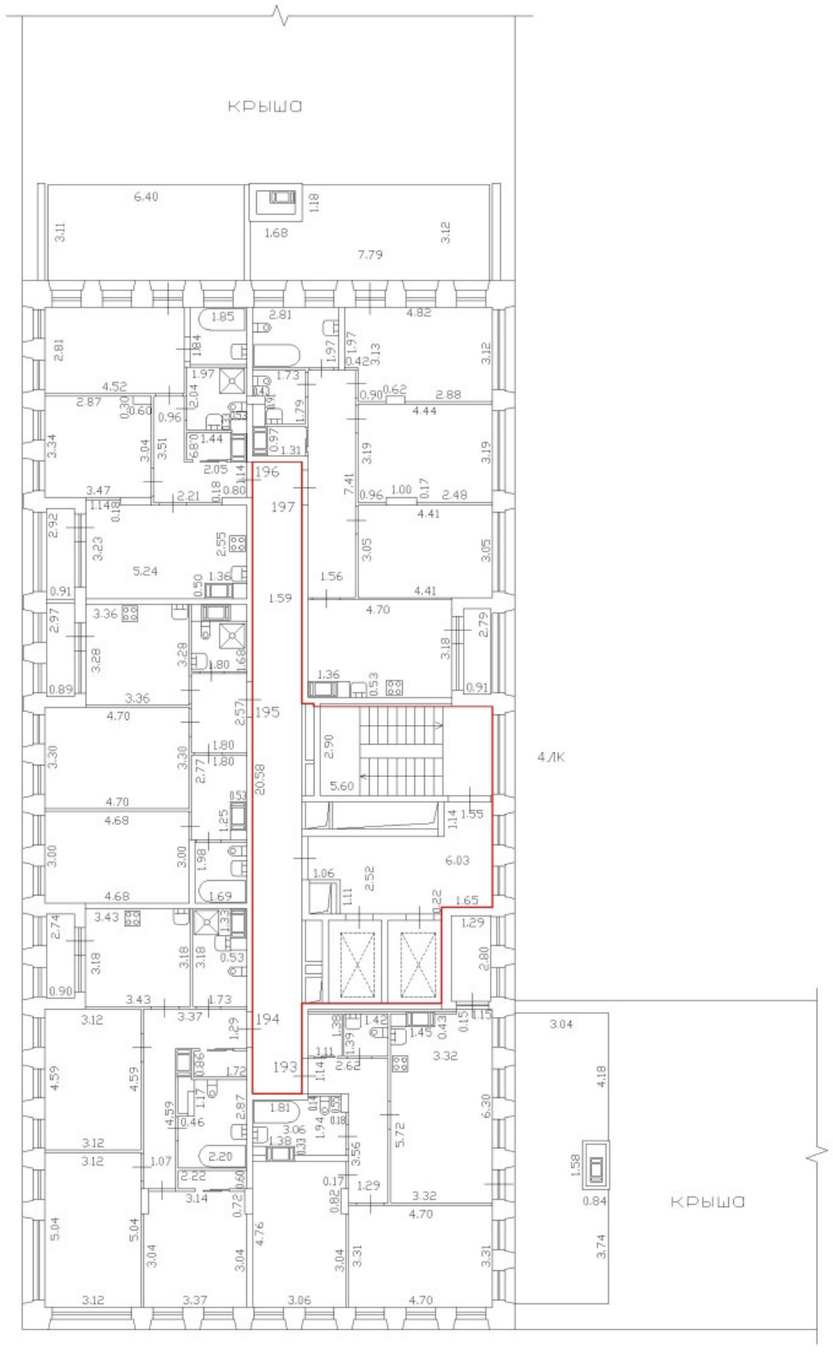

Масштаб 1:200	
Специальные условные знаки:	
	часть границы вновь образованного помещения
	стена с окном и дверью
	дверь остекленная (на балкон, лоджию)
	стена с дверью
	Лестница

План этажа (части этажа)

С

План части 8 этажа, 4/К

h = 2,75

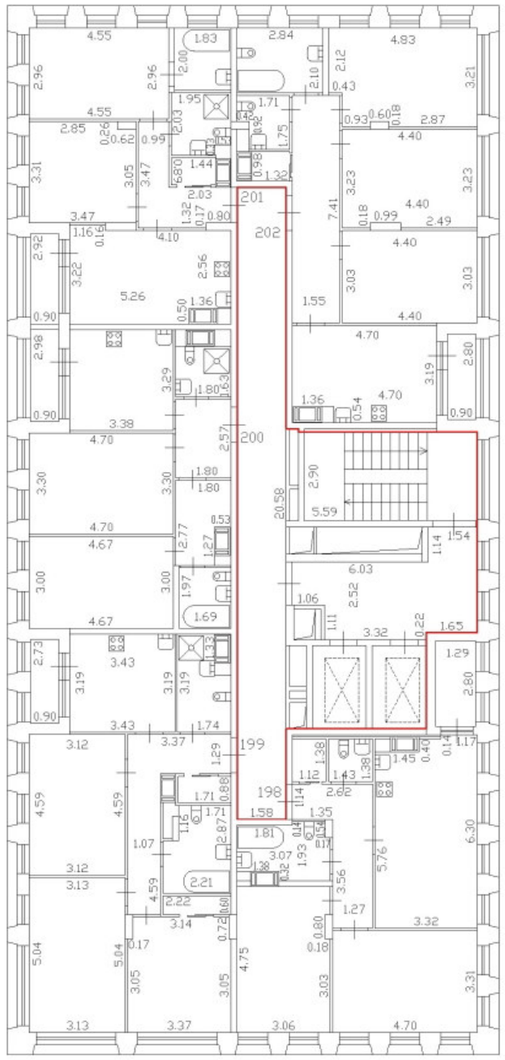

Масштаб 1:200	
Специальные условные знаки:	
	часть границы вновь образованного помещения
	стена с окном и дверью
	дверь остекленная (на балкон, лоджию)
	стена с дверью
	Лестница

План этажа (части этажа)

План части 9 этажа, 4ЛК

h = 2,75

С

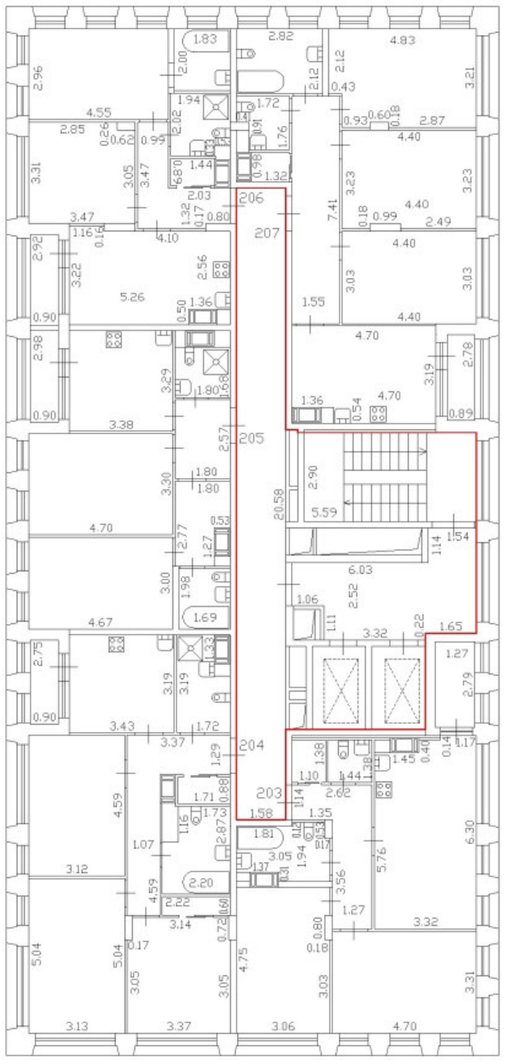

Масштаб 1:200

Специальные условные знаки:

	часть границы вновь образованного помещения
	стена с окном и дверью
	дверь остекленная (на балкон, лоджию)
	стена с дверью
	Лестница

План этажа (части этажа)

С

План части 10 этажа, 4ЛК

h = 2,75

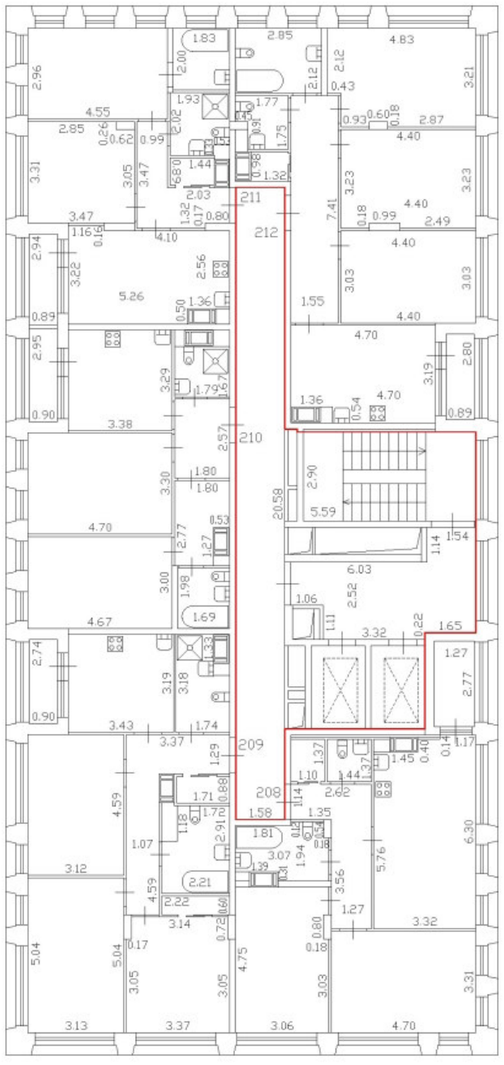

Масштаб 1:200

Специальные условные знаки:	
	часть границы вновь образованного помещения
	стена с окном и дверью
	дверь остекленная (на балкон, лоджию)
	стена с дверью
	Лестница

С

План части 11 этажа, 4ЛК

h = 2.75

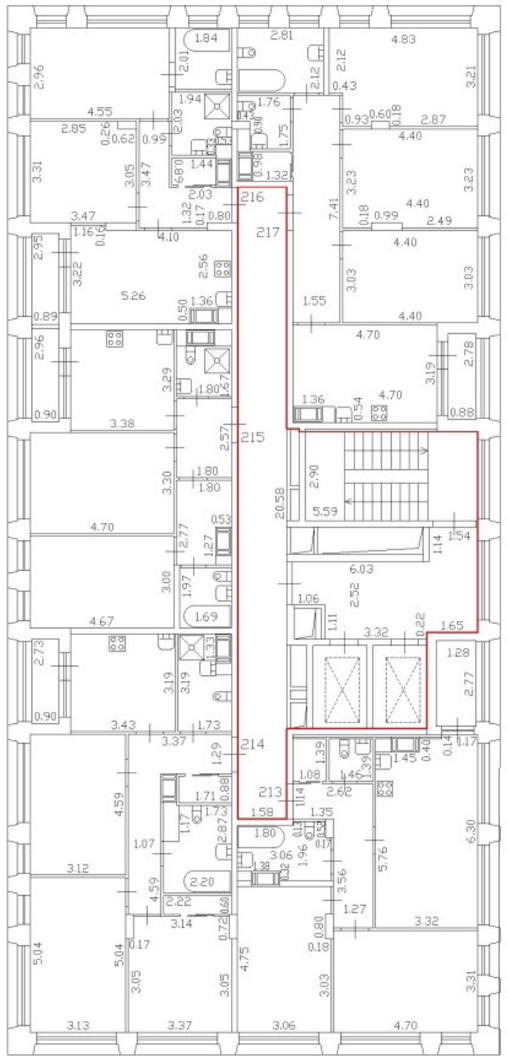

Масштаб 1:200	
Специальные условные знаки:	
	часть границы вновь образованного помещения
	стена с окном и дверью
	дверь остекленная (на балкон, лоджию)
	стена с дверью
	Лестница

План этажа (части этажа)

С

План части 12 этажа, 4/К

h = 2,75

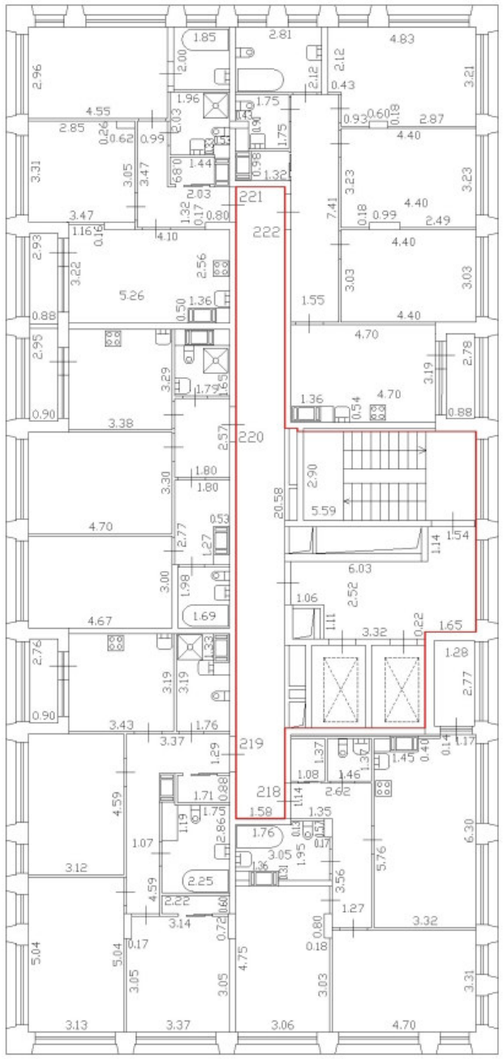

Масштаб 1:200

Специальные условные знаки:

	часть границы вновь образованного помещения
	стена с окном и дверью
	дверь остекленная (на балкон, лоджию)
	стена с дверью
	Лестница

План этажа (части этажа)

С

План части 13 этажа, 4ЛК

h = 2,75

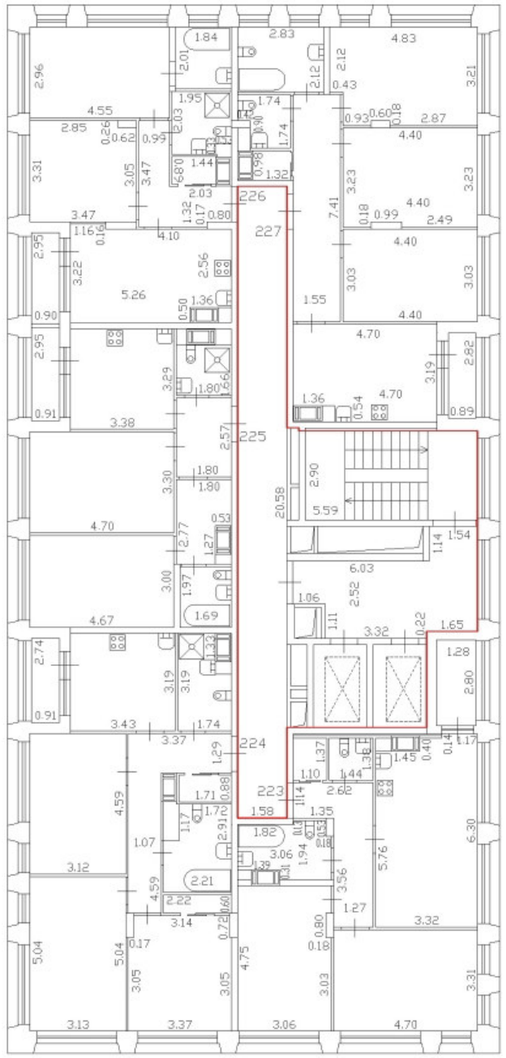

Масштаб 1:200

Специальные условные знаки:

	часть границы вновь образованного помещения
	стена с окном и дверью
	дверь остекленная (на балкон, лоджию)
	стена с дверью
	Лестница

План этажа (части этажа)

С

План части 14 этажа, 4ЛК

h = 2.75

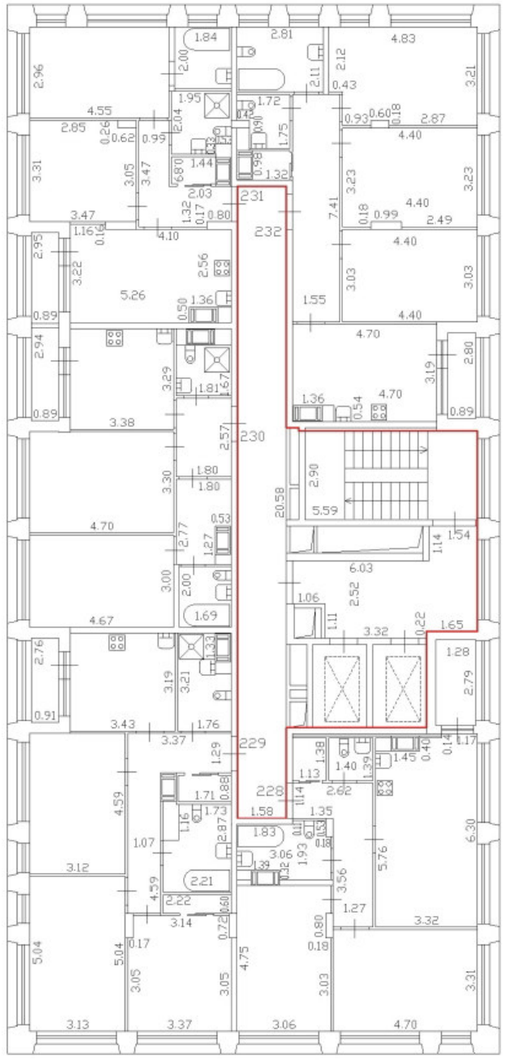

Масштаб 1:200

Специальные условные знаки:

	часть границы вновь образованного помещения
	стена с окном и дверью
	дверь остекленная (на балкон, лоджию)
	стена с дверью
	Лестница

План этажа (части этажа)

С

План части 15 этажа, 4ЛК

h = 2,75

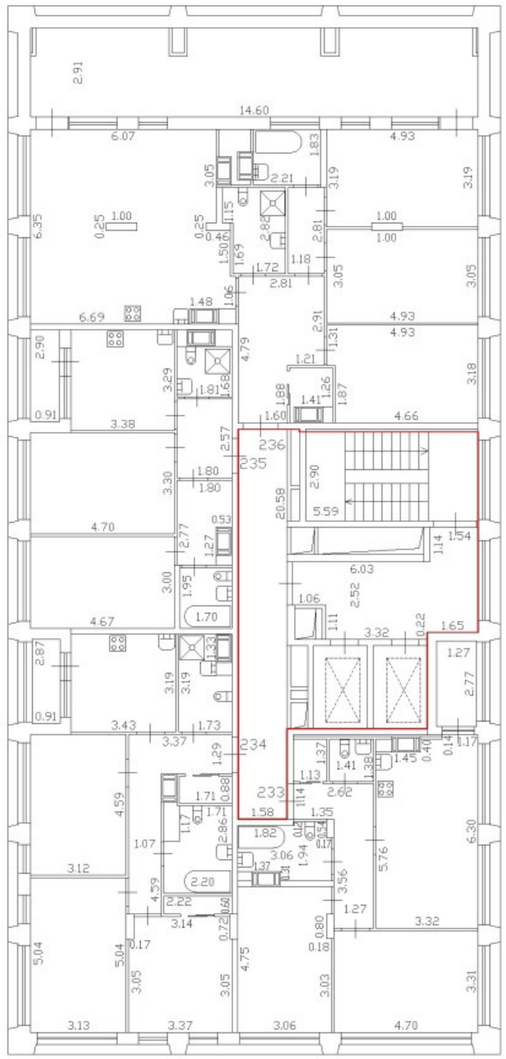

Масштаб 1:200	
Специальные условные знаки:	
	часть границы вновь образованного помещения
	стена с окном и дверью
	дверь остекленная (на балкон, лоджию)
	стена с дверью
	Лестница

План этажа (части этажа)

С

План части 16 этажа, 4ЛК

h = 2,75

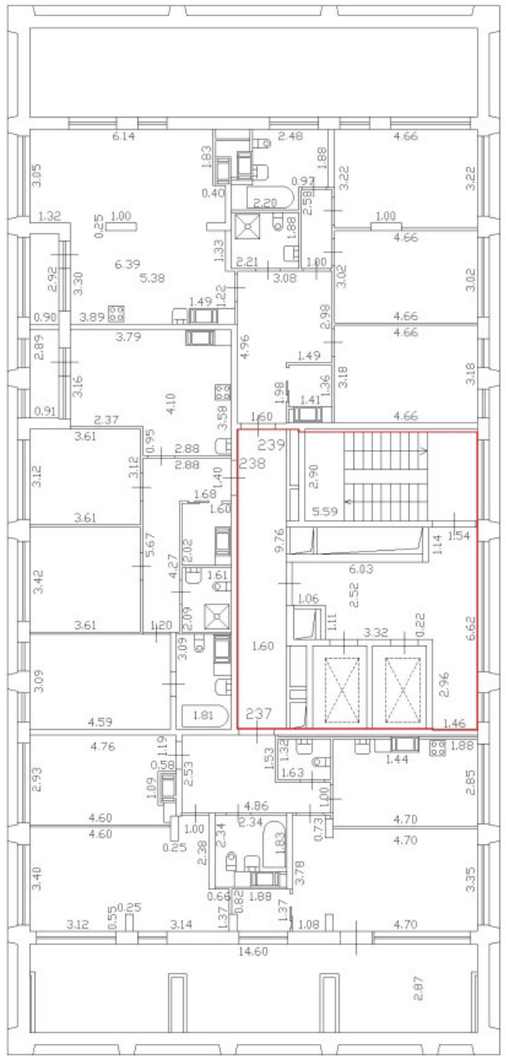

Масштаб 1:200	
Специальные условные знаки:	
	часть границы вновь образованного помещения
	стена с окном и дверью
	дверь остекленная (на балкон, лоджию)
	стена с дверью
	Лестница

План этажа (части этажа)

С

План части 17 этажа, 4ЛК

h = 2.75

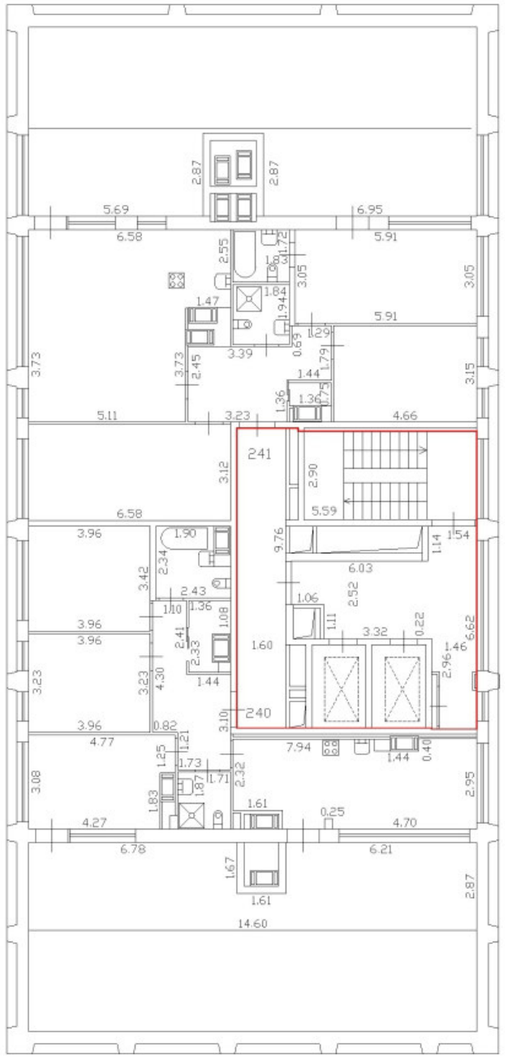

Масштаб 1:200	
Специальные условные знаки:	
	часть границы вновь образованного помещения
	стена с окном и дверью
	дверь остекленная (на балкон, лоджию)
	стена с дверью
	Лестница

План этажа (части этажа)

План части мезонина, 4/К

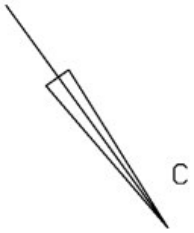

h=2,22

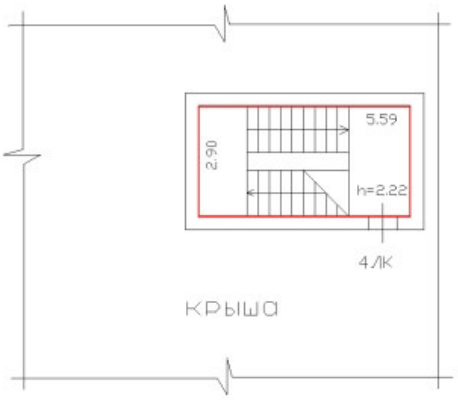

Масштаб 1:200	
Специальные условные знаки:	
	часть границы вновь образованного помещения
	стена с дверью
	Лестница

План части подвала, 5ЛК

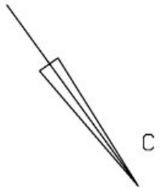

h=3.30
-h=5.20



Масштаб 1:200	
Специальные условные знаки:	
	часть границы вновь образованного помещения
	стена с дверью
	Лестница

С

План части 1 этажа, 5/К

h = 4,33

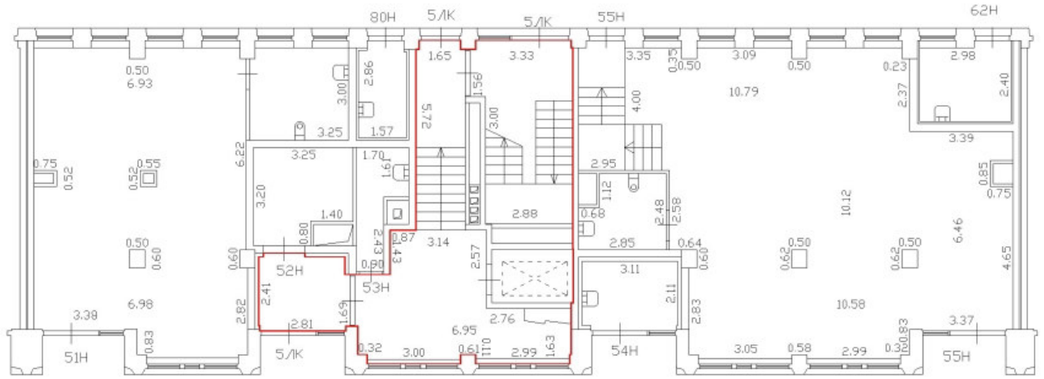

Масштаб 1:200

Специальные условные знаки:

	часть границы вновь образованного помещения
	стена с окном и дверью
	Лестница

С

План части 2 этажа, 5ЛК

h = 2,74

5ЛК

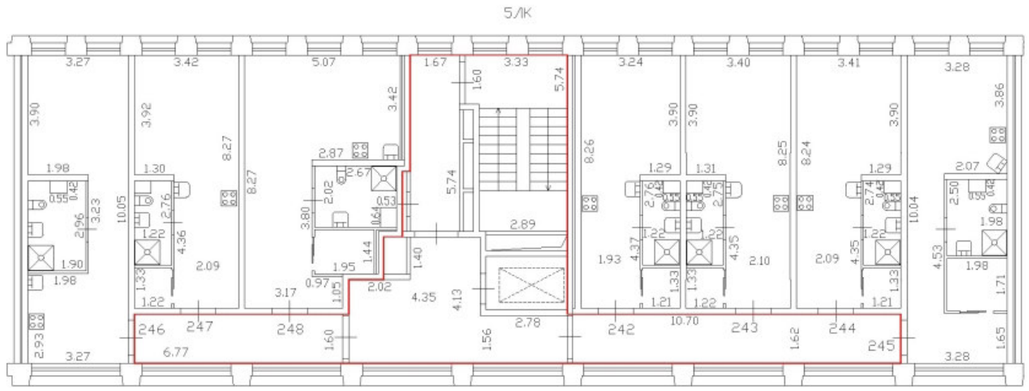

Масштаб 1:200

Специальные условные знаки:

	часть границы вновь образованного помещения
	стена с окном и дверью
	стена с дверью
	Лестница

С

План части 3 этажа, 5ЛК

h = 2.74

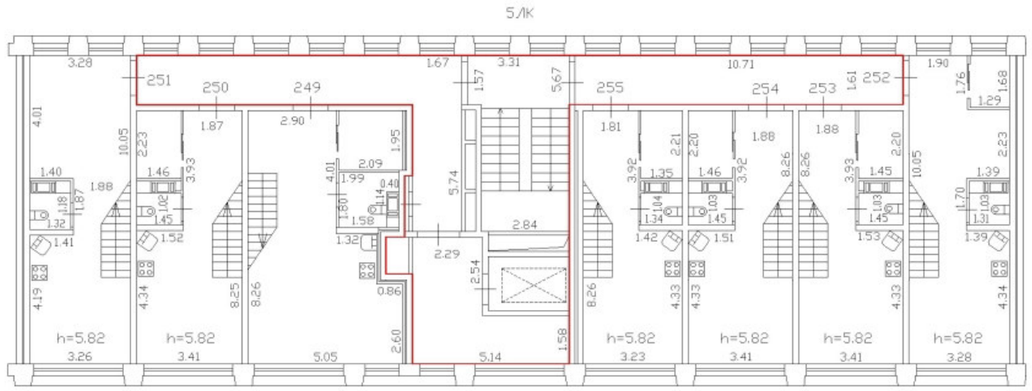

Масштаб 1:200	
Специальные условные знаки:	
	часть границы вновь образованного помещения
	стена с окном и дверью
	стена с дверью
	Лестница

План этажа (части этажа)

С

План части 4 этажа, 5ЛК

h = 2,74

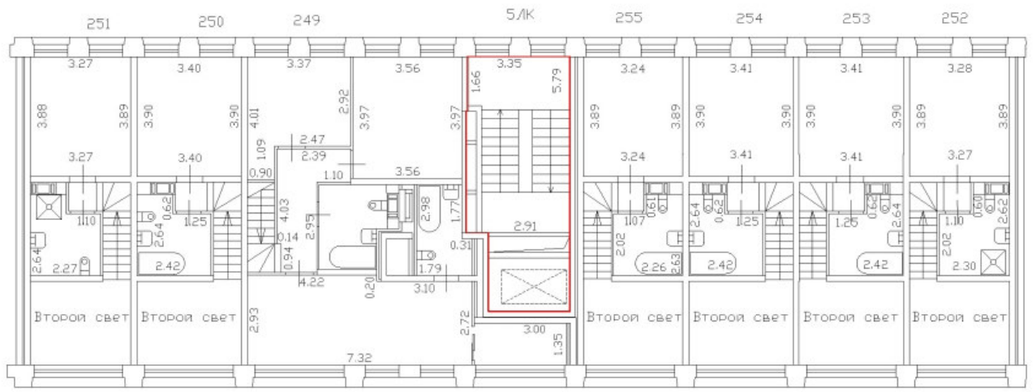

Масштаб 1:200	
Специальные условные знаки:	
	часть границы вновь образованного помещения
	стена с окном и дверью
	стена с дверью
	Лестница

План этажа (части этажа)

С

План части 5 этажа, 5ЛК

h = 2,74

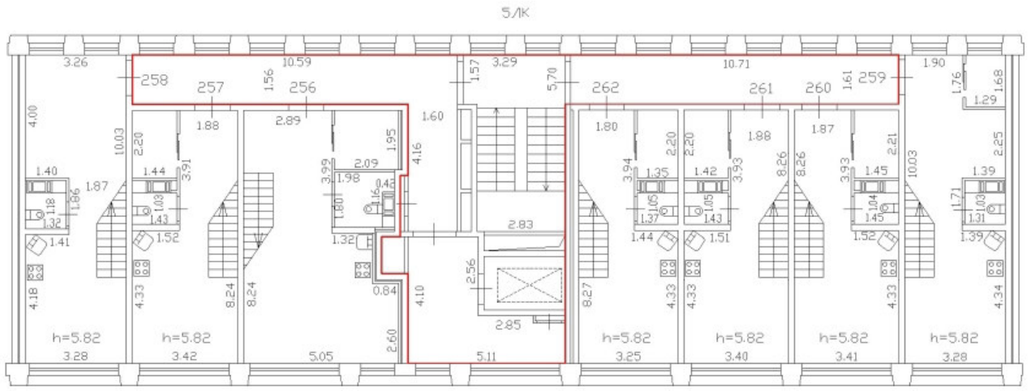

Масштаб 1:200

Специальные условные знаки:

	часть границы вновь образованного помещения
	стена с окном и дверью
	стена с дверью
	Лестница

С

План части 6 этажа, 5Л/К

h = 2.84

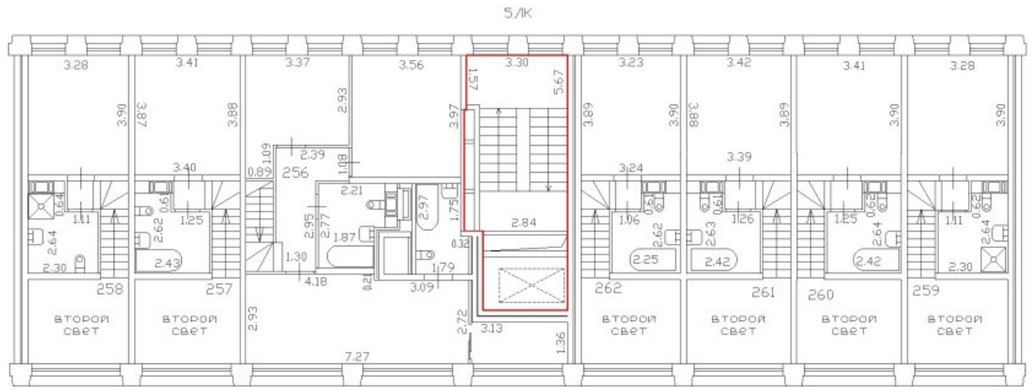

Масштаб 1:200

Специальные условные знаки:

	часть границы вновь образованного помещения
	стена с окном и дверью
	Лестница

План этажа (части этажа)

С

План части мезонина, 5/К

h=2,22

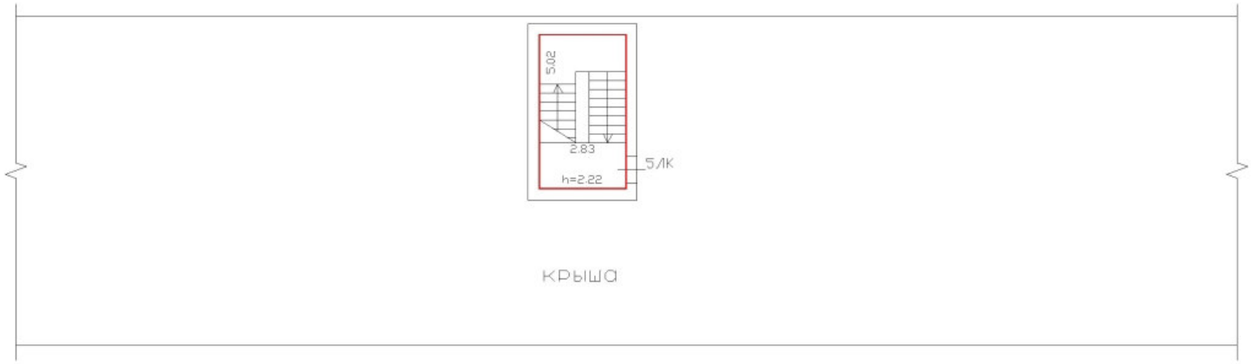

Масштаб 1:200	
Специальные условные знаки:	
	часть границы вновь образованного помещения
	стена с дверью
	Лестница

План этажа (части этажа)

План части подвала, 6ЛК

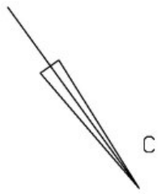



Масштаб 1:200

Специальные условные знаки:

	часть границы вновь образованного помещения
	стена с дверью
	Лестница

План этажа (части этажа)

План части 1 этажа, 6ЛК

h=4.50



Масштаб 1:200	
Специальные условные знаки:	
	часть границы вновь образованного помещения
	стена с окном и дверью
	Лестница

План этажа (части этажа)

План части 2 этажа, 6ЛК

h=2,74

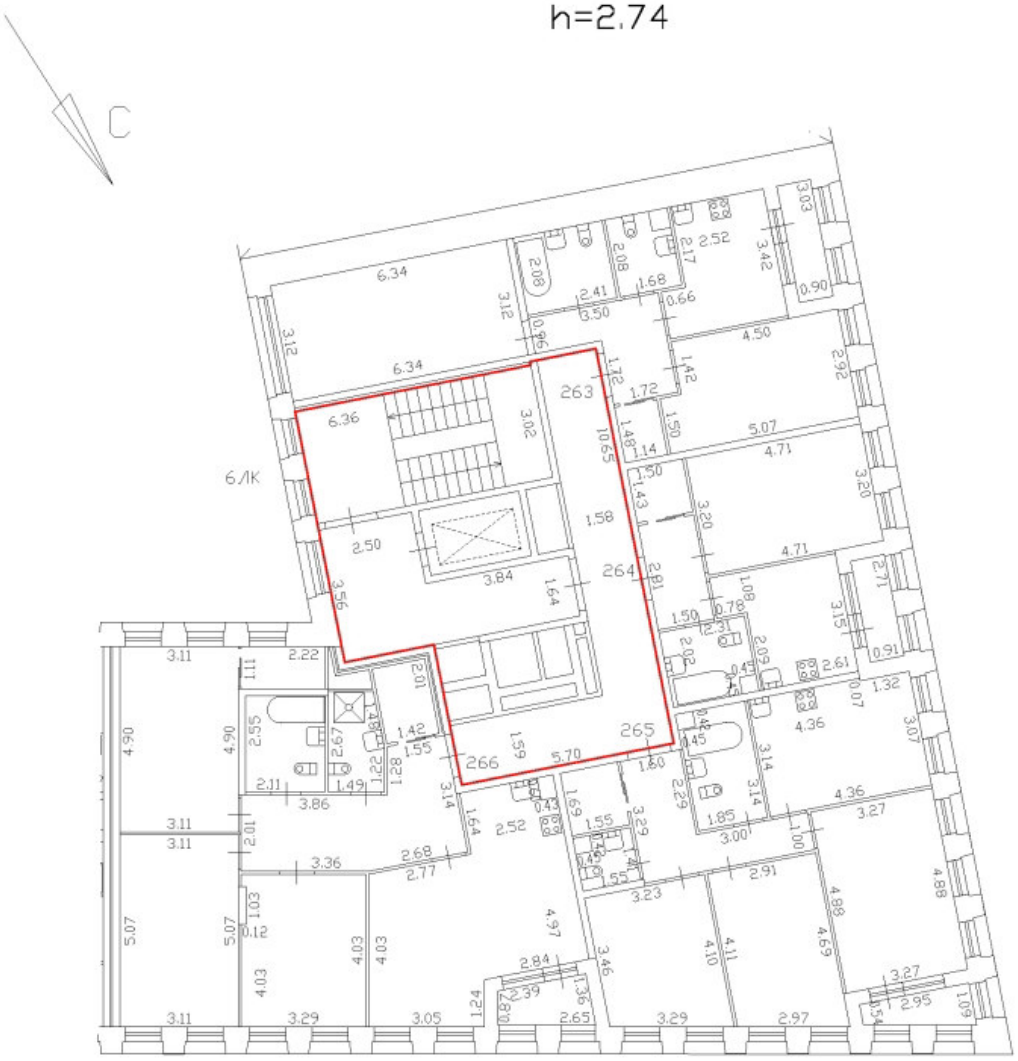

Масштаб 1:200	
Специальные условные знаки:	
	часть границы вновь образованного помещения
	стена с окном и дверью
	дверь остекленная (на балкон, лоджию)
	стена с дверью
	Лестница

План этажа (части этажа)

План части 3 этажа, 6ЛК
h=2.74

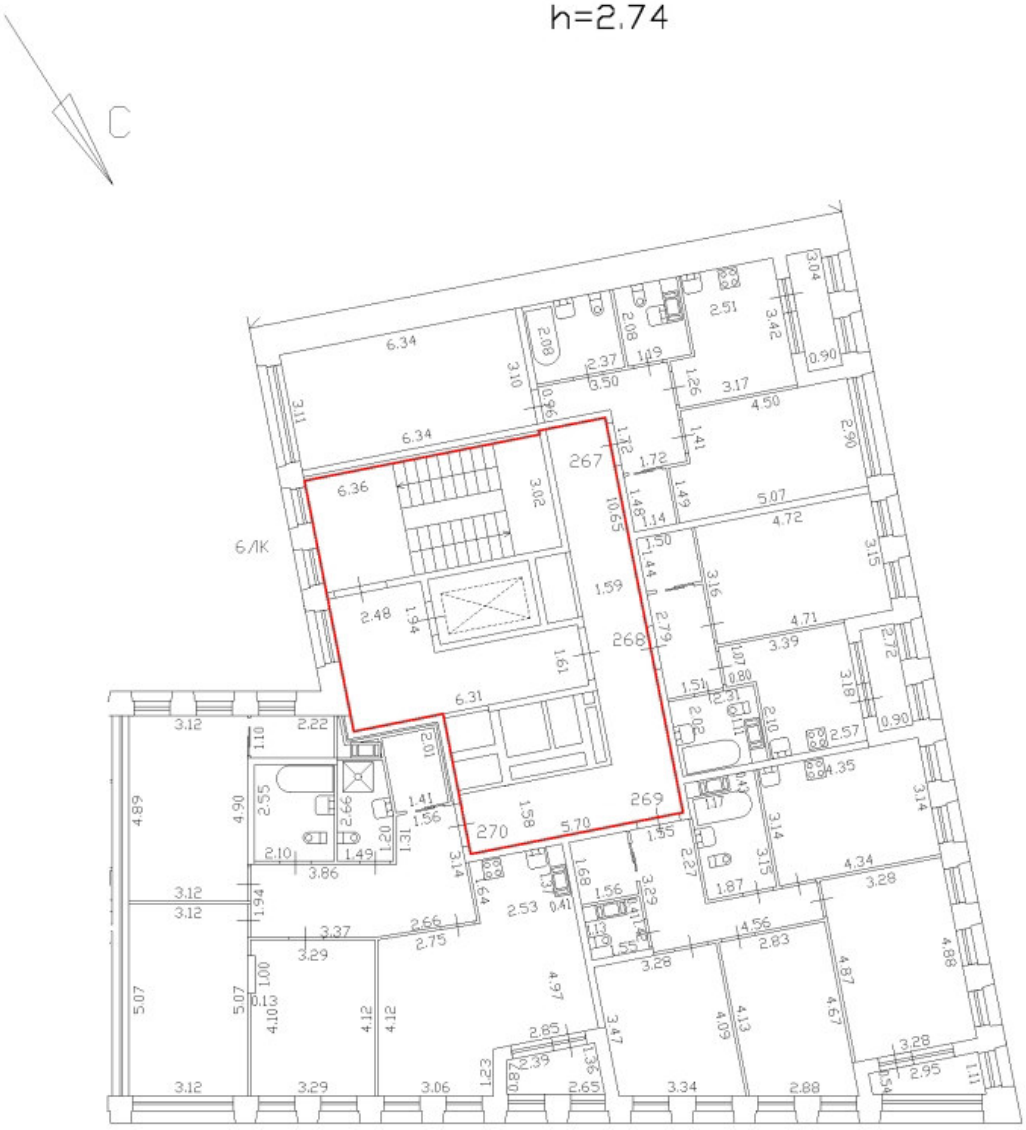

Масштаб 1:200	
Специальные условные знаки:	
	часть границы вновь образованного помещения
	стена с окном и дверью
	дверь остекленная (на балкон, лоджию)
	стена с дверью
	Лестница

План этажа (части этажа)

План части 4 этажа, 6ЛК

h=2.74

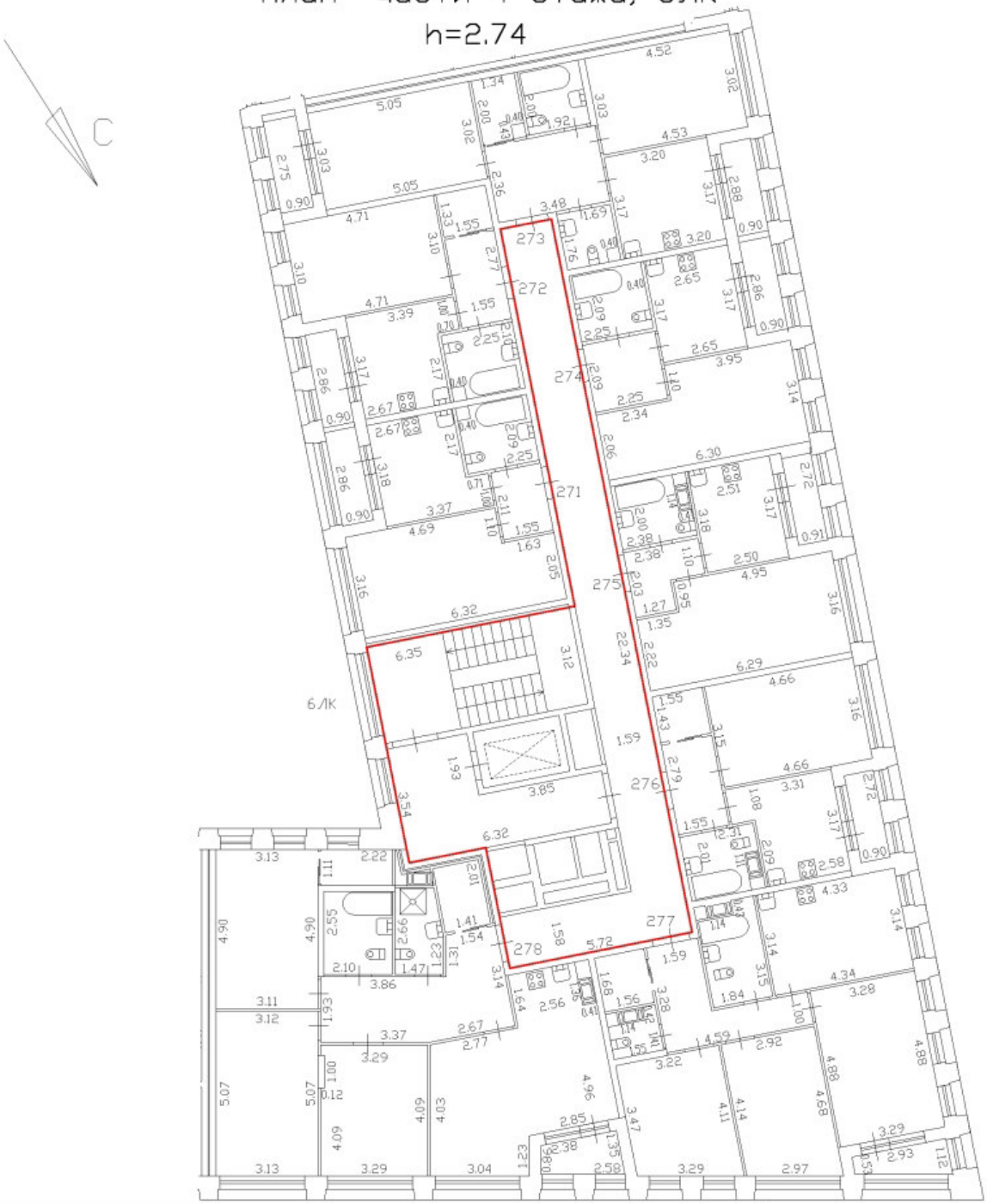

Масштаб 1:200

Специальные условные знаки:	
	часть границы вновь образованного помещения
	стена с окном и дверью
	дверь остекленная (на балкон, лоджию)
	стена с дверью
	Лестница

План этажа (части этажа)

План части 5 этажа, 6ЛК

h=2.74

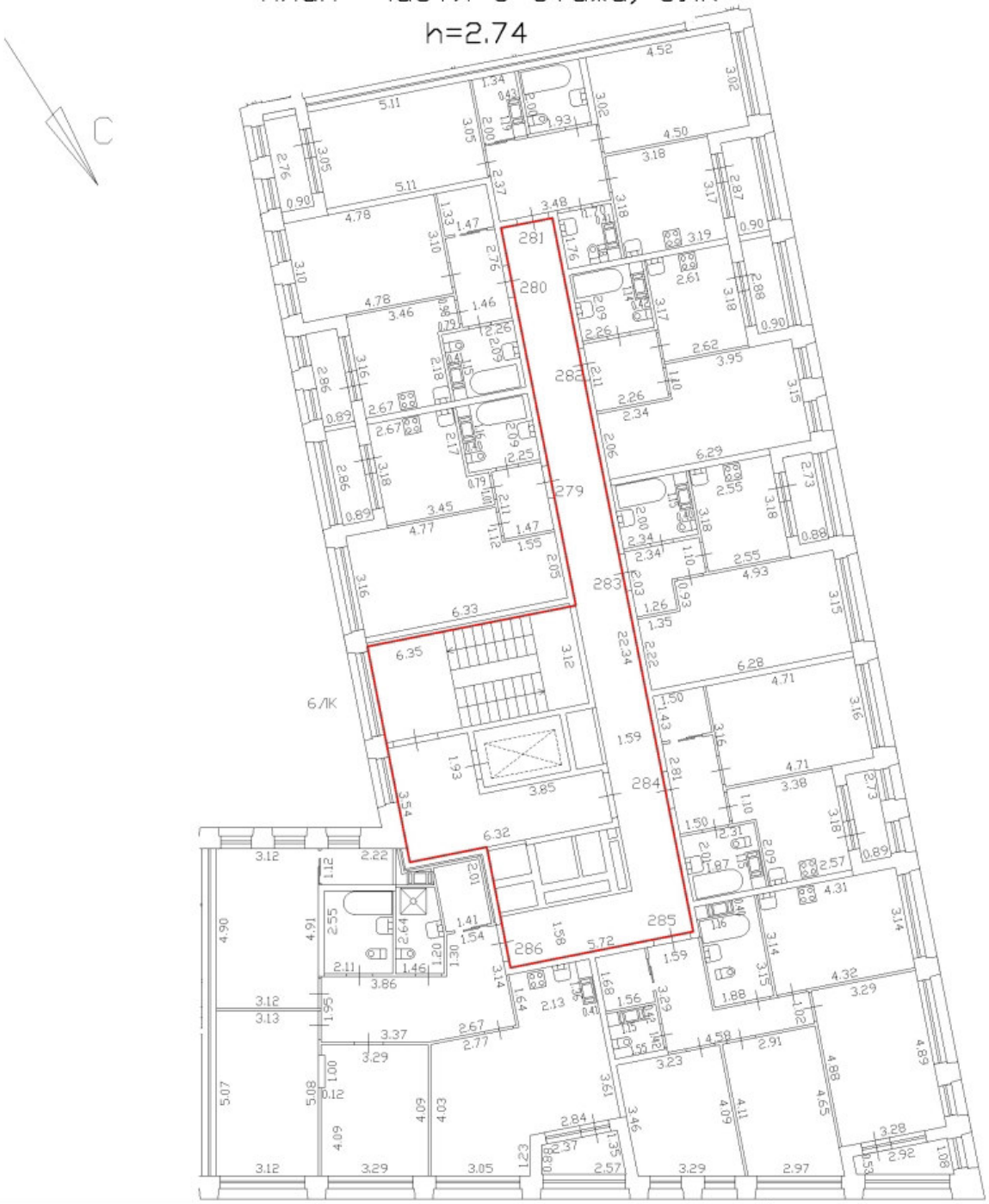

Масштаб 1:200

Специальные условные знаки:

	часть границы вновь образованного помещения
	стена с окном и дверью
	дверь остекленная (на балкон, лоджию)
	стена с дверью
	Лестница

План этажа (части этажа)

План части 6 этажа, 6ЛК

h=2,74



Масштаб 1:200

Специальные условные знаки:

	часть границы вновь образованного помещения
	стена с окном и дверью
	дверь остекленная (на балкон, лоджию)
	стена с дверью
	Лестница

План этажа (части этажа)

С

План мезонина, 6ЛК

h=2.15

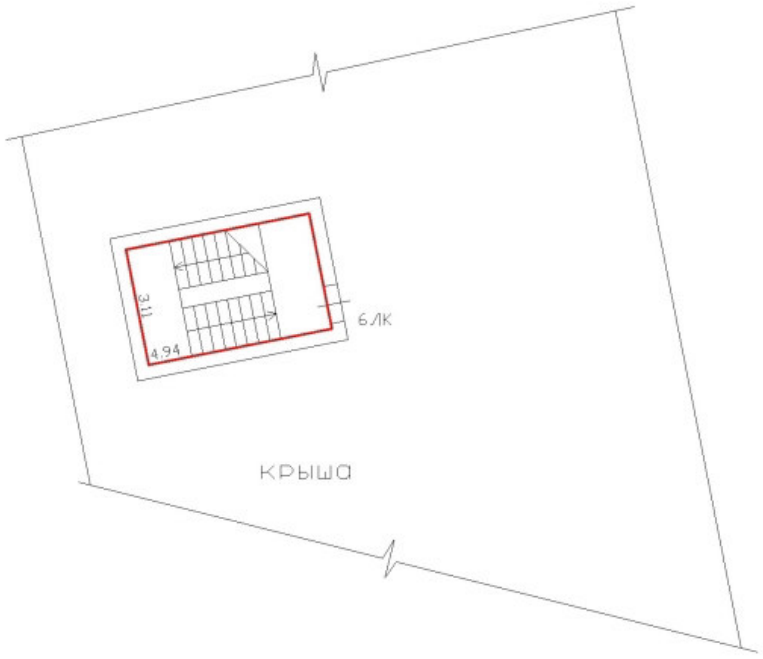

Масштаб 1:200	
Специальные условные знаки:	
	часть границы вновь образованного помещения
	стена с дверью
	Лестница

План этажа (части этажа)

План части подвала, 7ЛК

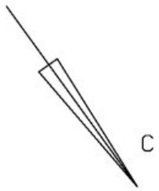

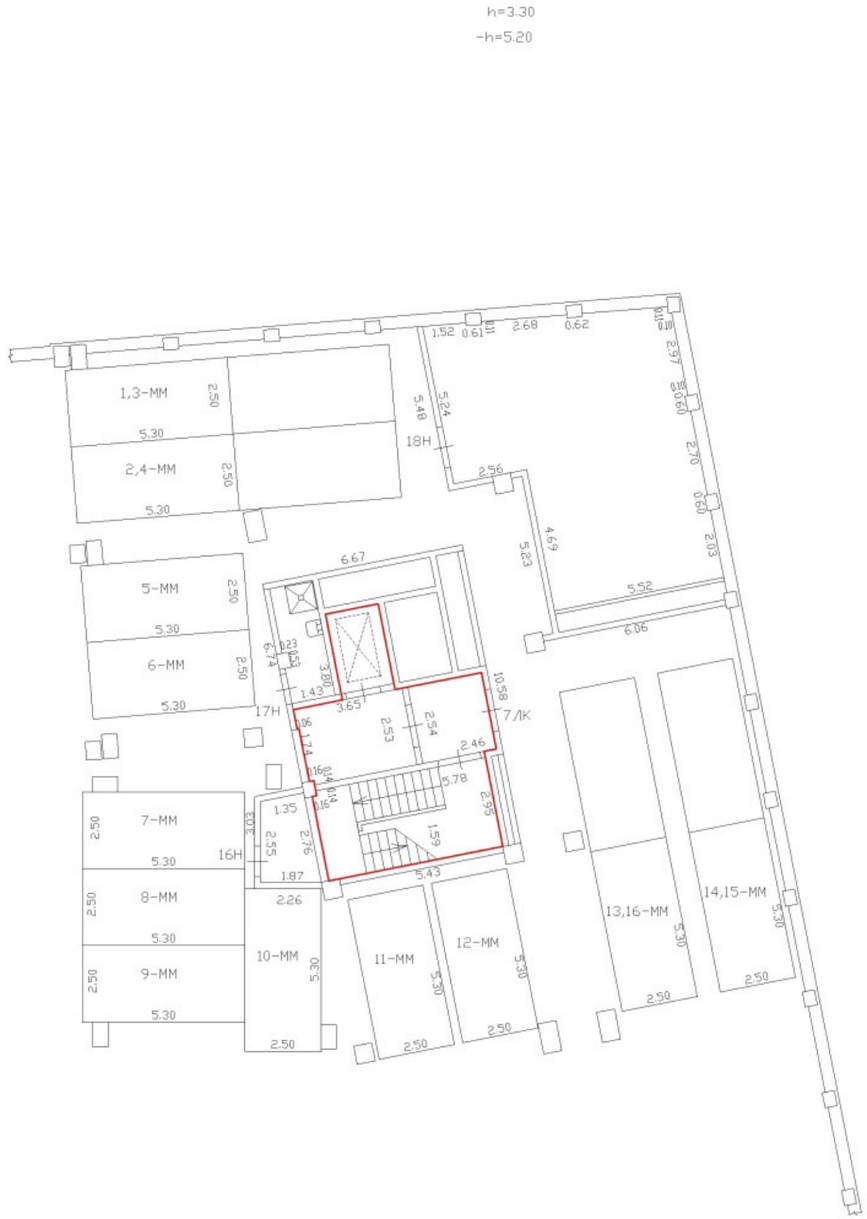

Масштаб 1:200

Специальные условные знаки:

	часть границы вновь образованного помещения
	стена с дверью
	Лестница

План этажа (части этажа)

С

План части 1 этажа, 7ЛК

h = 4.50



Масштаб 1:200	
Специальные условные знаки:	
	часть границы вновь образованного помещения
	стена с окном и дверью
	Лестница

План этажа (части этажа)

С

План части 2 этажа, 7ЛК

h = 2,74

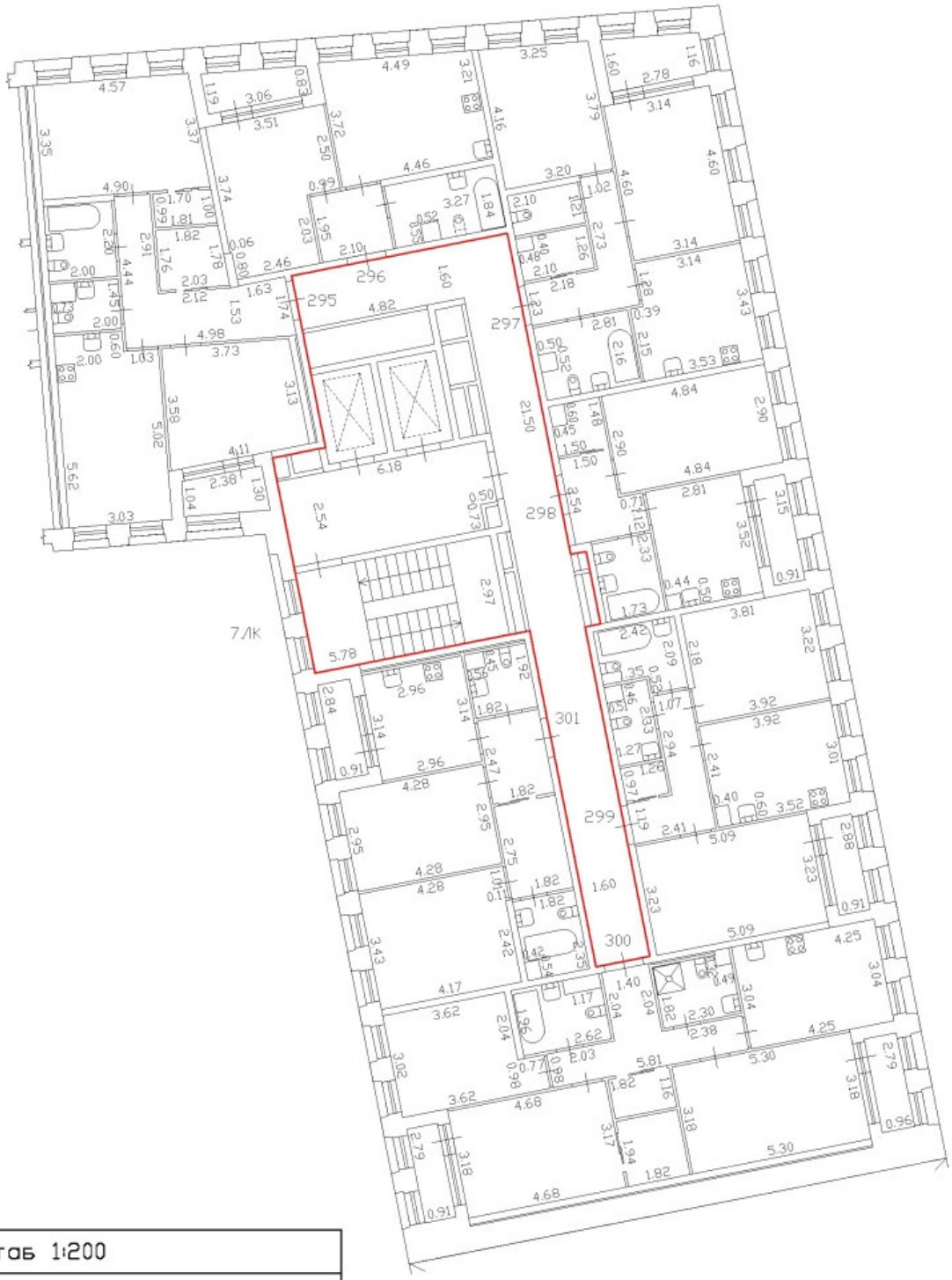

Масштаб 1:200

Специальные условные знаки:

	часть границы вновь образованного помещения
	стена с окном и дверью
	дверь остекленная (на балкон, лоджию)
	стена с дверью
	Лестница

План этажа (части этажа)

С

План части 3 этажа, 7ЛК

h = 2.74

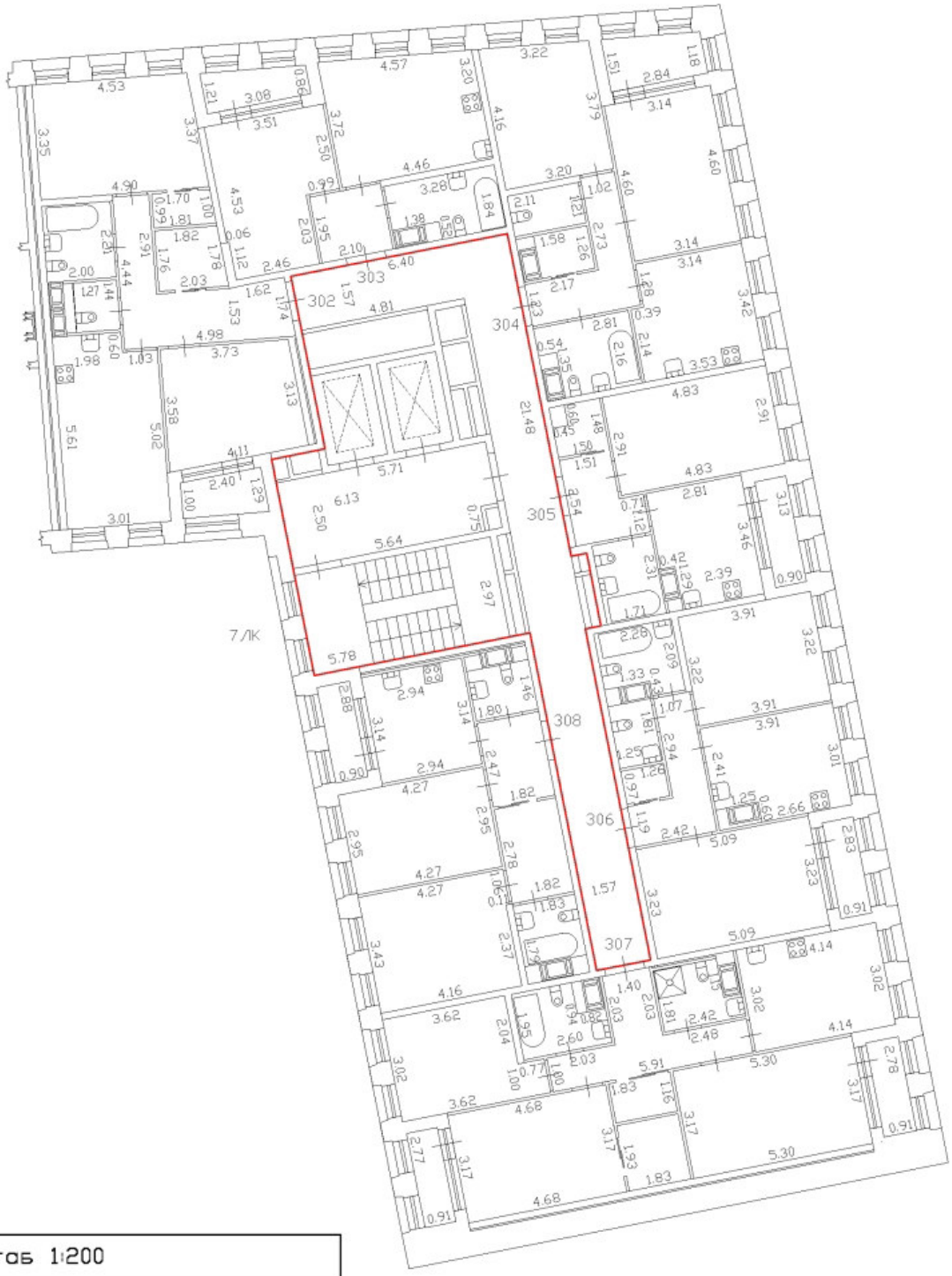

Масштаб 1:200	
Специальные условные знаки:	
	часть границы вновь образованного помещения
	стена с окном и дверью
	дверь остекленная (на балкон, лоджию)
	стена с дверью
	Лестница

План этажа (части этажа)

С

План части 4 этажа, 7ЛК

h = 2.74

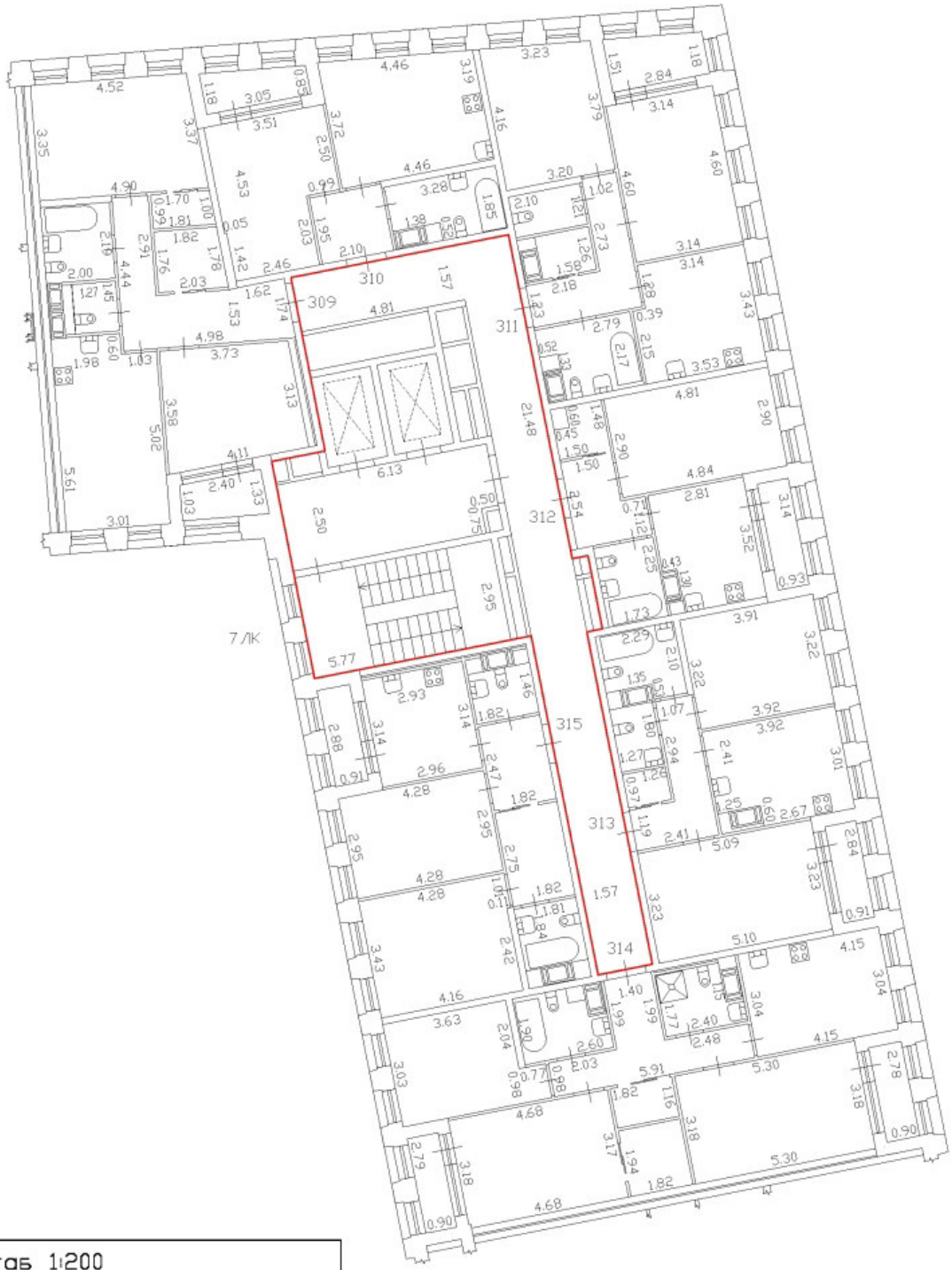

Масштаб 1:200

Специальные условные знаки:

	часть границы вновь образованного помещения
	стена с окном и дверью
	дверь остекленная (на балкон, лоджию)
	стена с дверью
	Лестница

С

План части 5 этажа, 7ЛК

h = 2.74

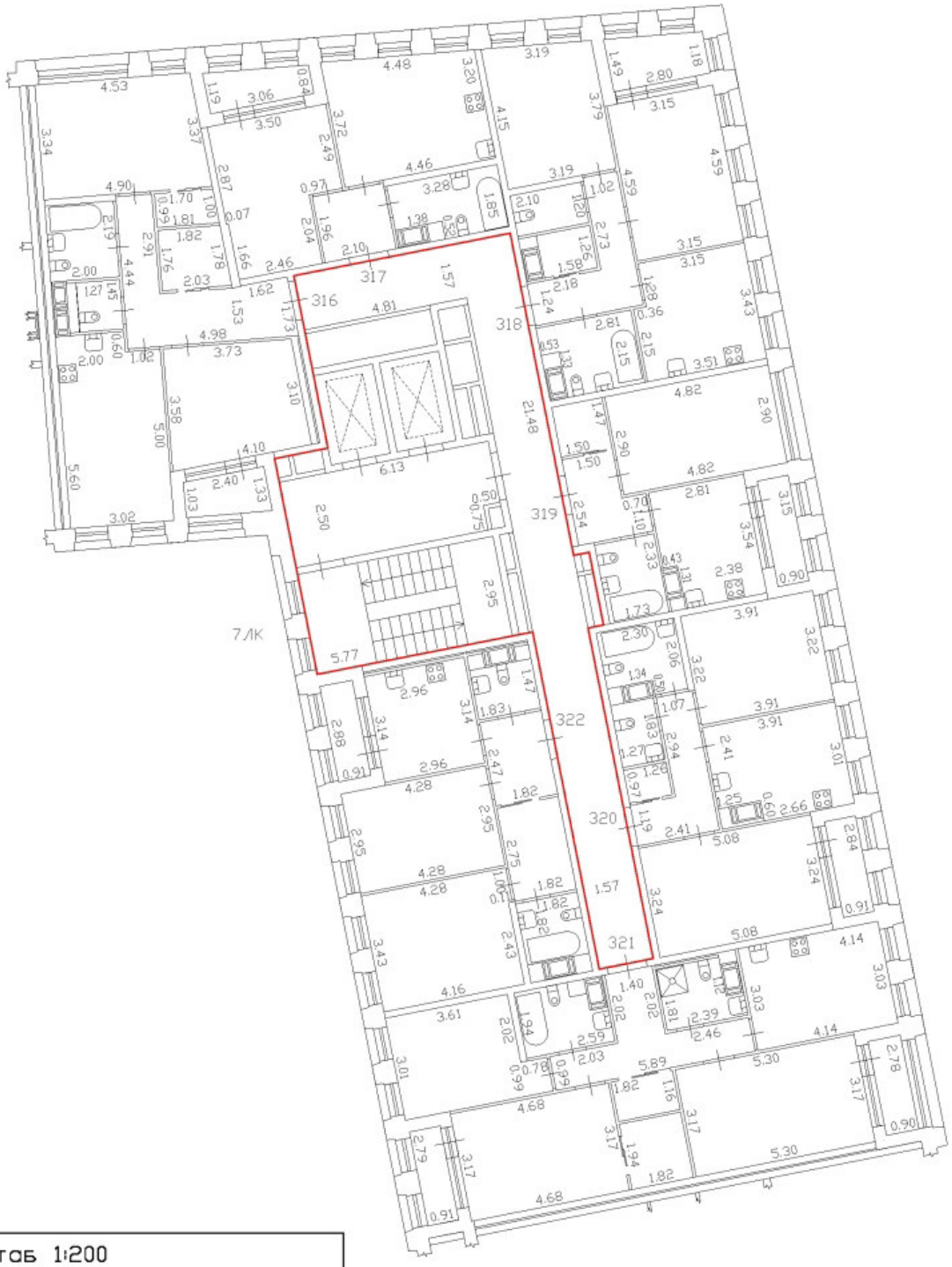

Масштаб 1:200	
Специальные условные знаки:	
	часть границы вновь образованного помещения
	стена с окном и дверью
	дверь остекленная (на балкон, лоджию)
	стена с дверью
	Лестница

План этажа (части этажа)

С

План части 6 этажа, 7ЛК

h = 2,75



Масштаб 1:200	
Специальные условные знаки:	
	часть границы вновь образованного помещения
	стена с окном и дверью
	дверь остекленная (на балкон, лоджию)
	стена с дверью
	Лестница

План этажа (части этажа)

План части 7 этажа, 7ЛК

h = 2.75

С

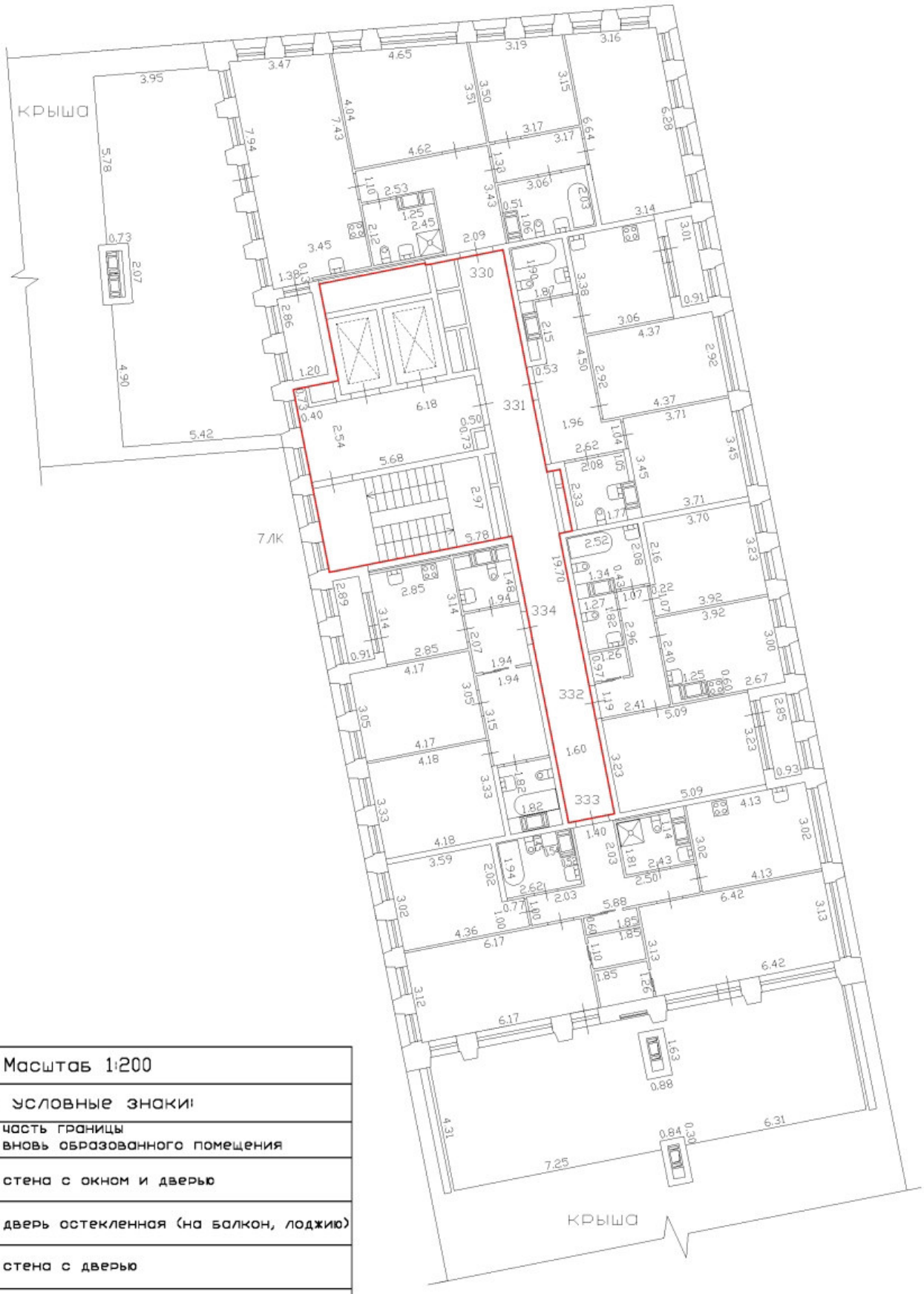

Масштаб 1:200

Специальные условные знаки:

	часть границы вновь образованного помещения
	стена с окном и дверью
	дверь остекленная (на балкон, лоджию)
	стена с дверью
	Лестница

План этажа (части этажа)

С

План части 8 этажа, 7ЛК

h = 2.75

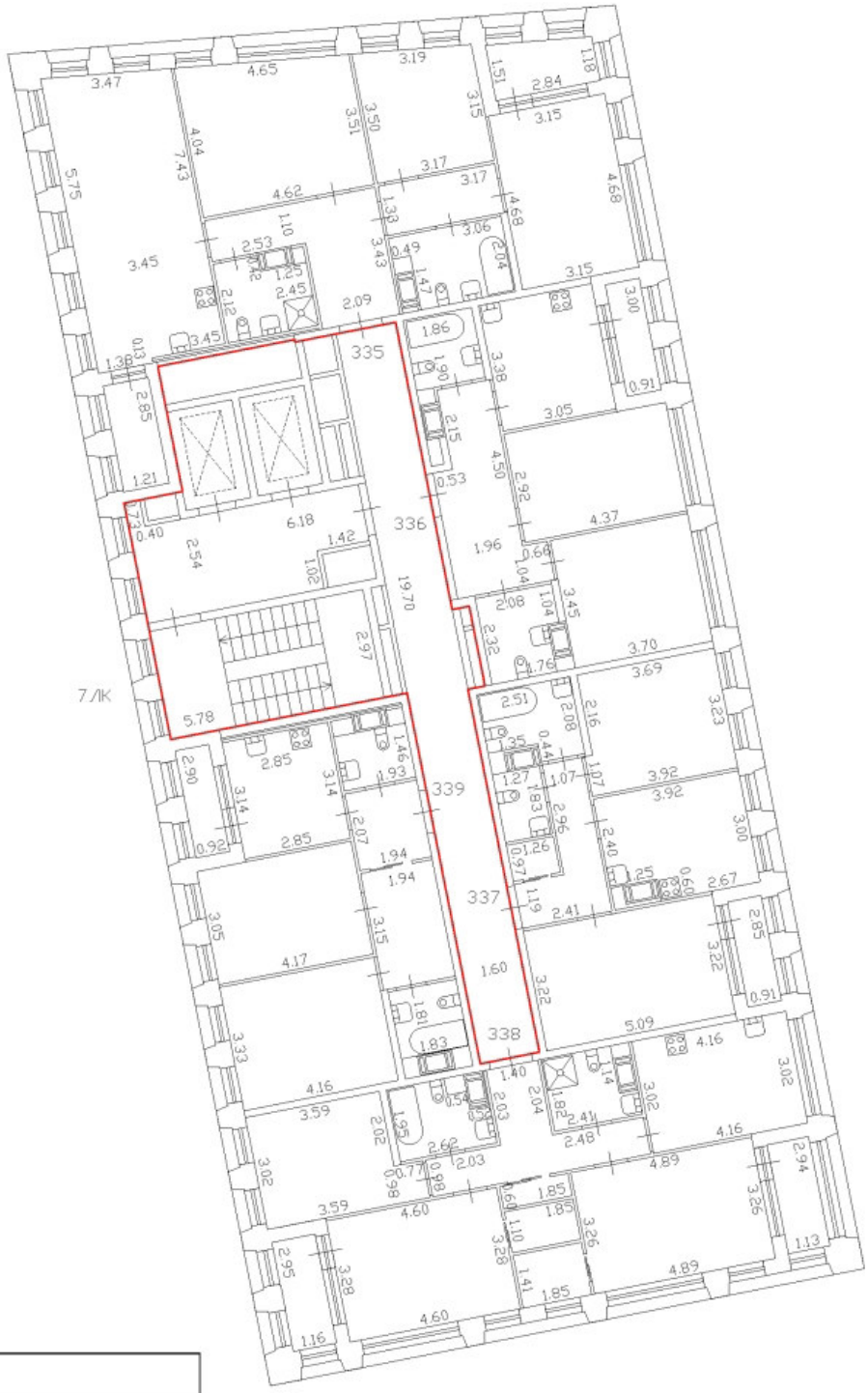

Масштаб 1:200	
Специальные условные знаки:	
	часть границы вновь образованного помещения
	стена с окном и дверью
	дверь остекленная (на балкон, лоджию)
	стена с дверью
	Лестница

План этажа (части этажа)

С

План части 9 этажа, 7ЛК

h = 2,75

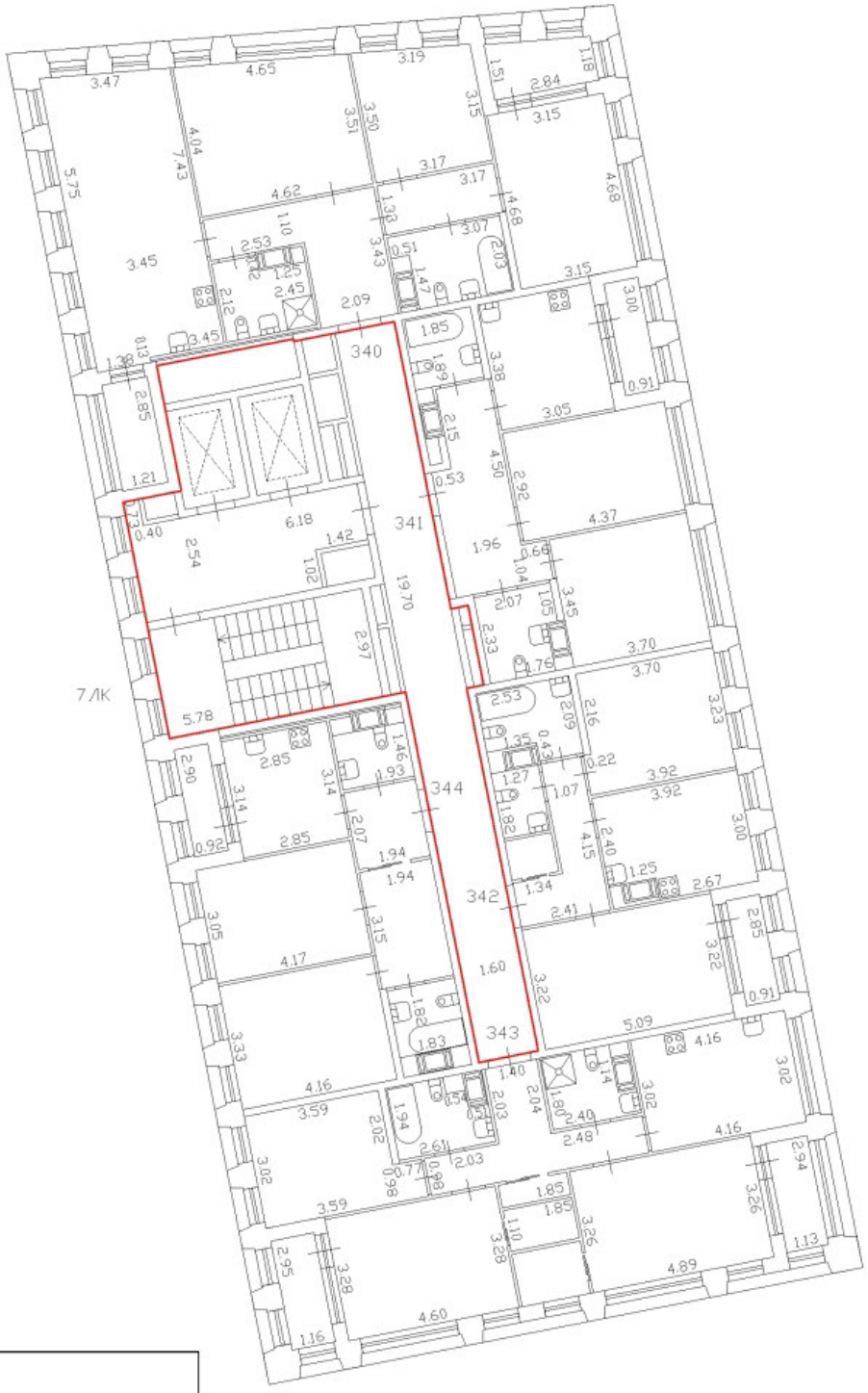

Масштаб 1:200	
Специальные условные знаки:	
	часть границы вновь образованного помещения
	стена с окном и дверью
	дверь остекленная (на балкон, лоджию)
	стена с дверью
	Лестница

План этажа (части этажа)

С

План части 10 этажа, 7ЛК

h = 2.75

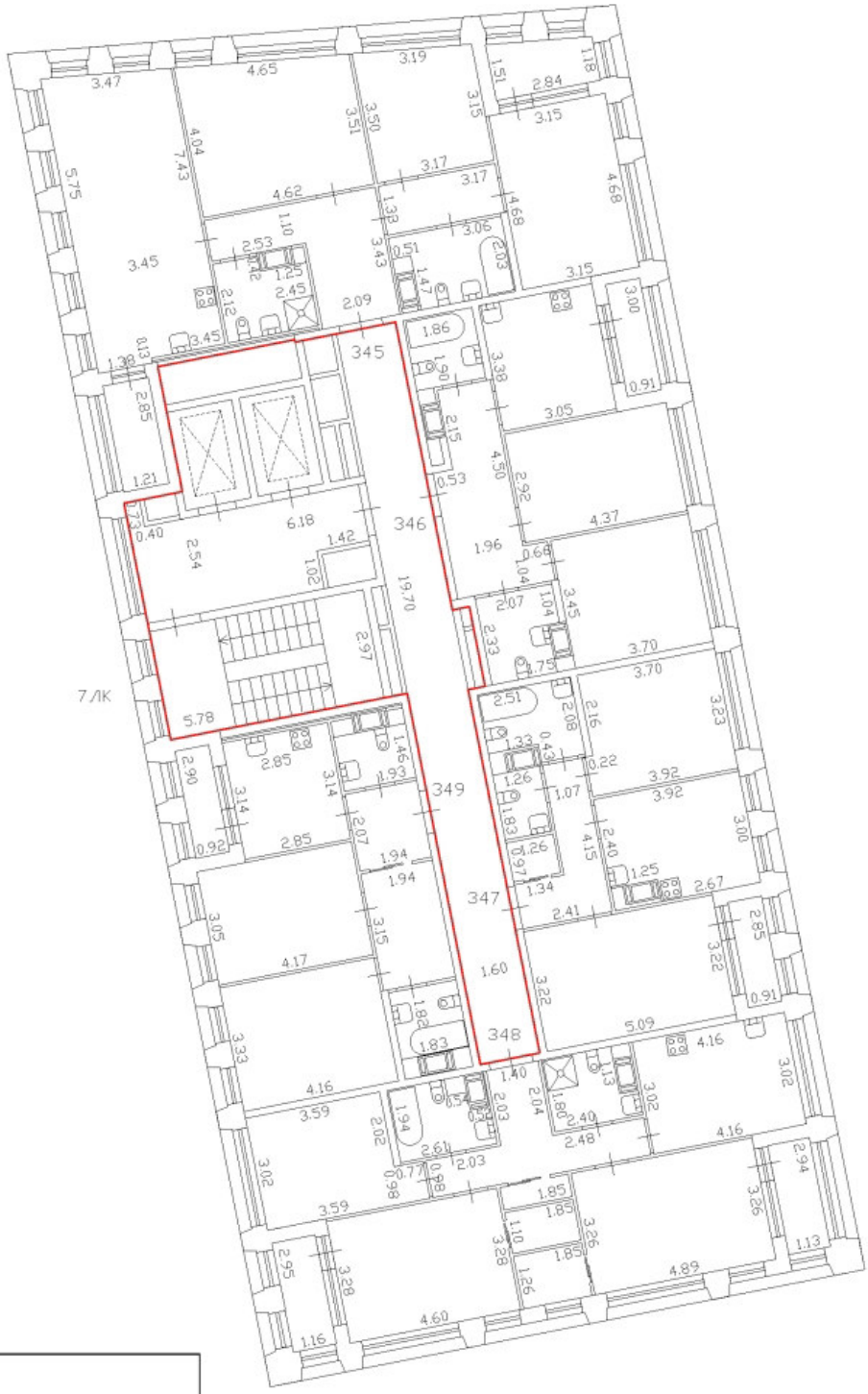

Масштаб 1:200	
Специальные условные знаки:	
	часть границы вновь образованного помещения
	стена с окном и дверью
	дверь остекленная (на балкон, лоджию)
	стена с дверью
	Лестница

План этажа (части этажа)

С

План части 11 этажа, 7ЛК

h = 2,75

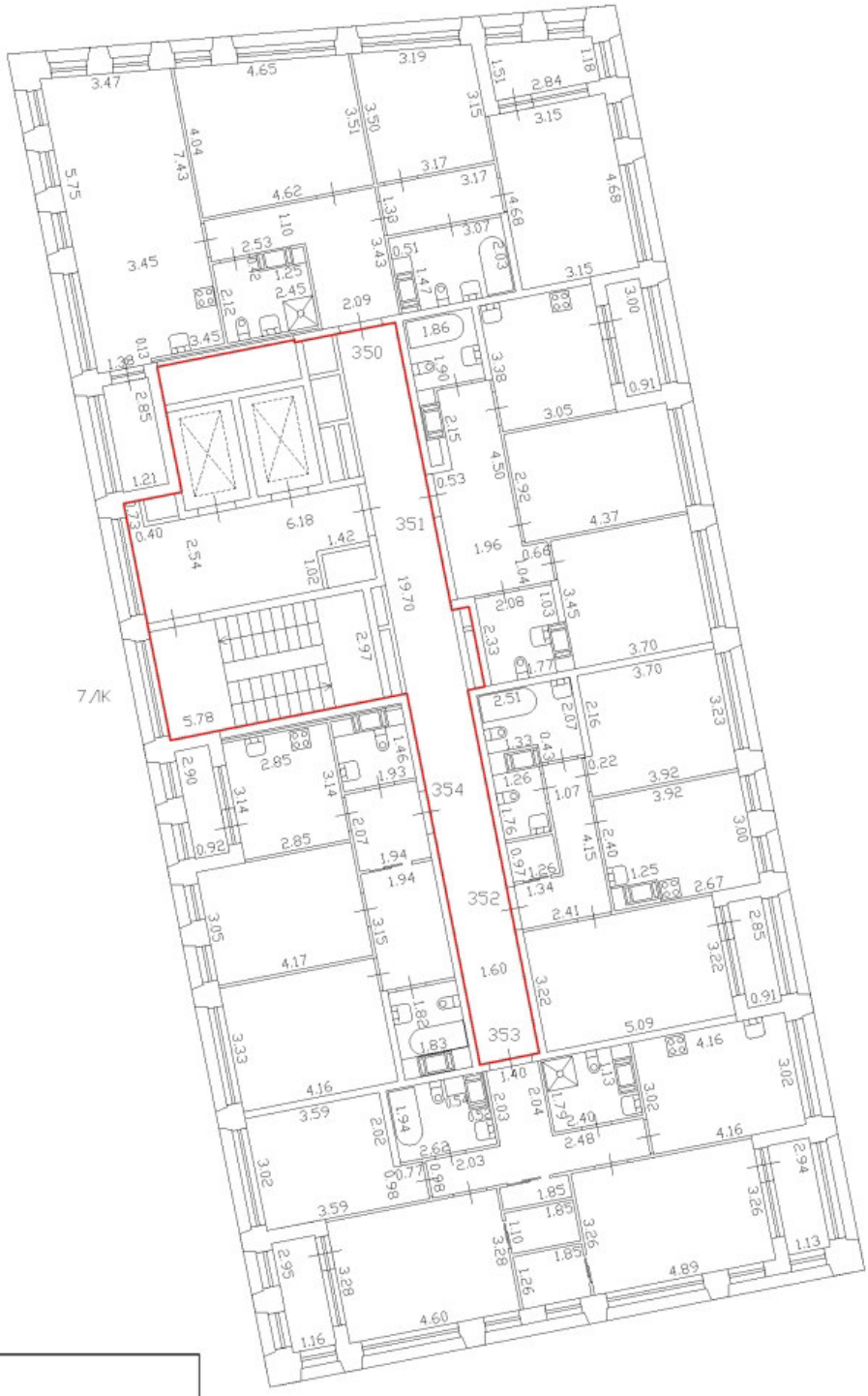

Масштаб 1:200	
Специальные условные знаки:	
	часть границы вновь образованного помещения
	стена с окном и дверью
	дверь остекленная (на балкон, лоджию)
	стена с дверью
	Лестница

План этажа (части этажа)

С

План части 12 этажа, 7ЛК

h = 2.75

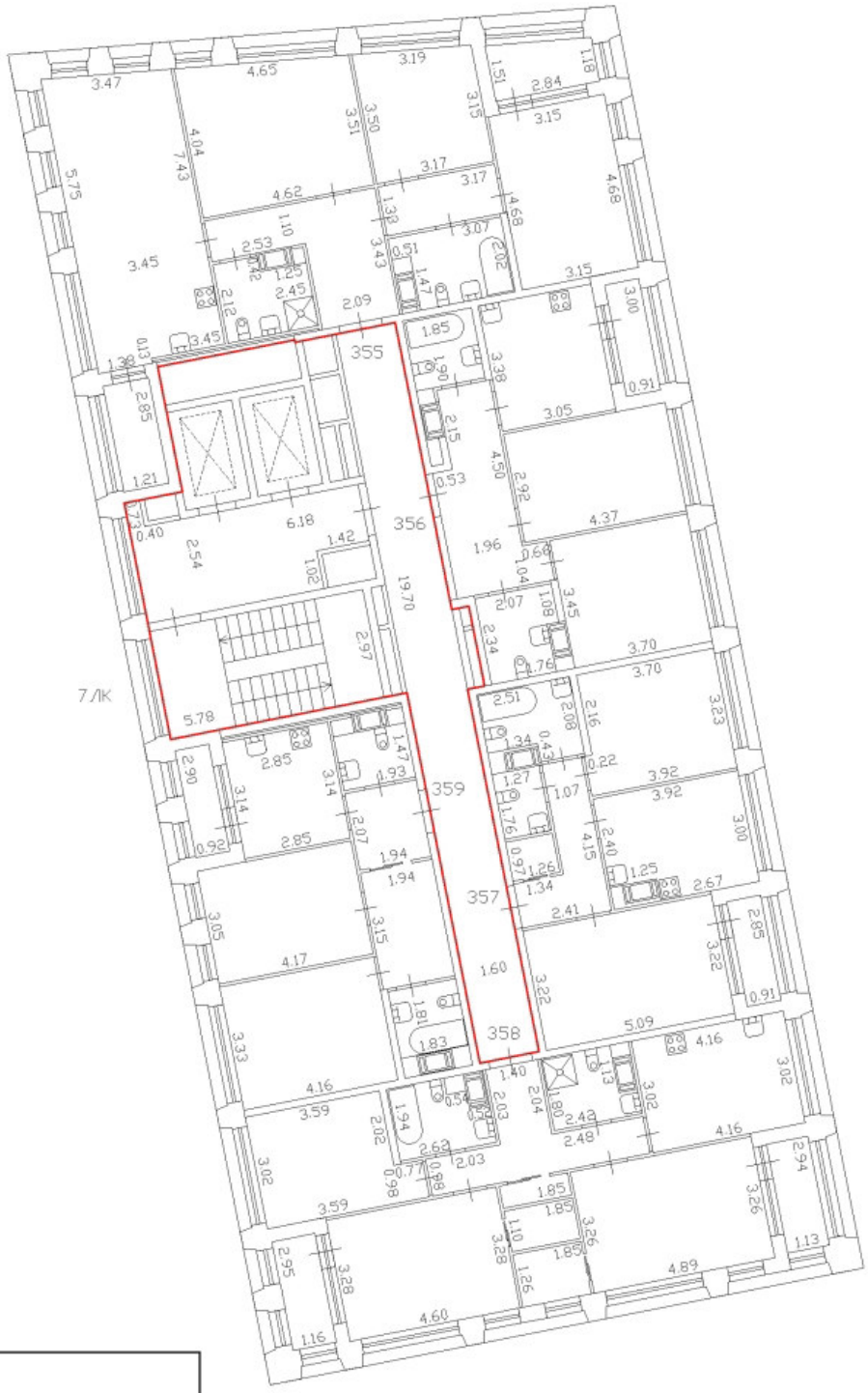

Масштаб 1:200

Специальные условные знаки:

	часть границы вновь образованного помещения
	стена с окном и дверью
	дверь остекленная (на балкон, лоджию)
	стена с дверью
	Лестница

План этажа (части этажа)

С

План части 13 этажа, 7ЛК

h = 2,75

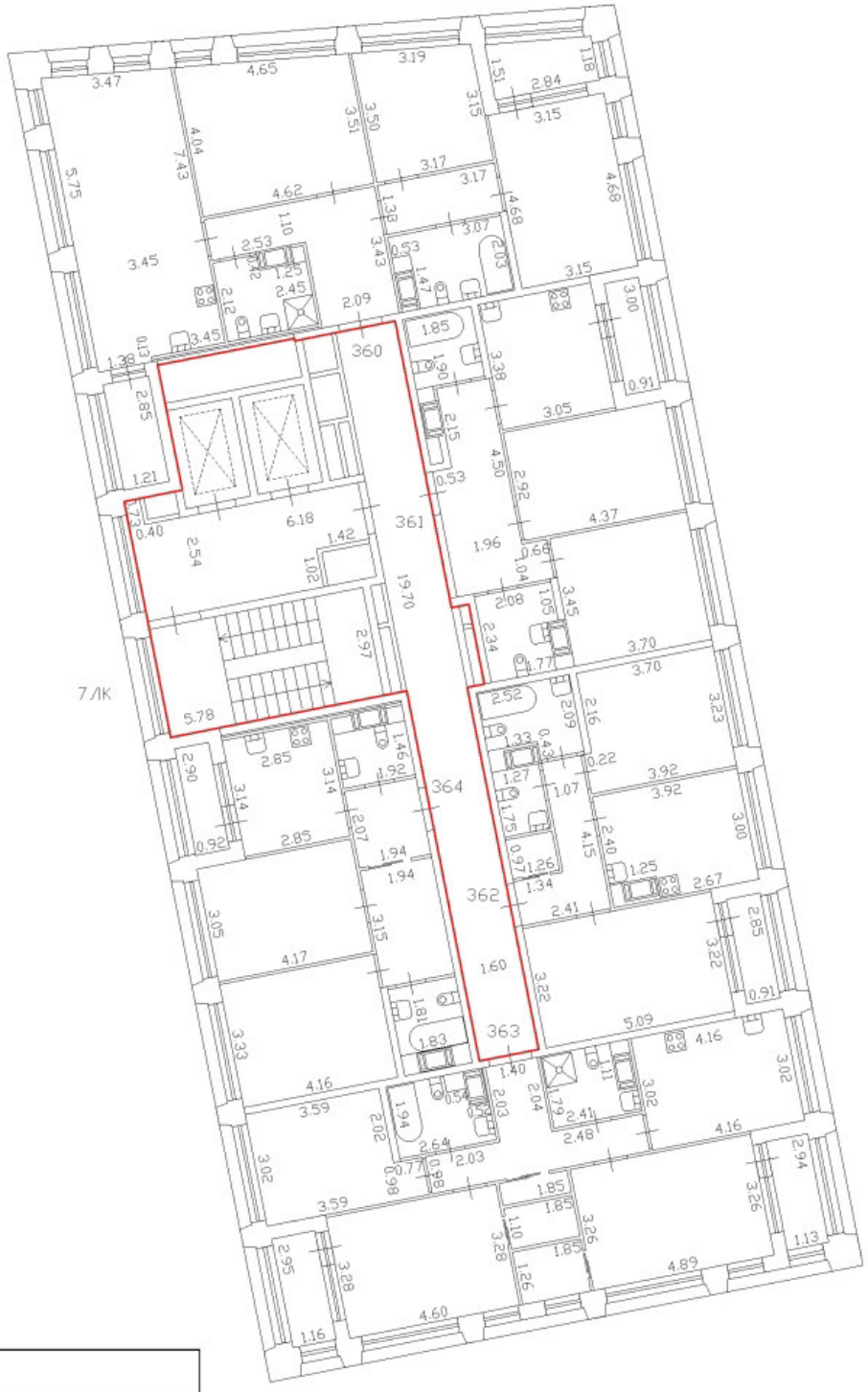

Масштаб 1:200	
Специальные условные знаки:	
	часть границы вновь образованного помещения
	стена с окном и дверью
	дверь остекленная (на балкон, лоджию)
	стена с дверью
	Лестница

План этажа (части этажа)

С

План части 14 этажа, 7ЛК

h = 2.75

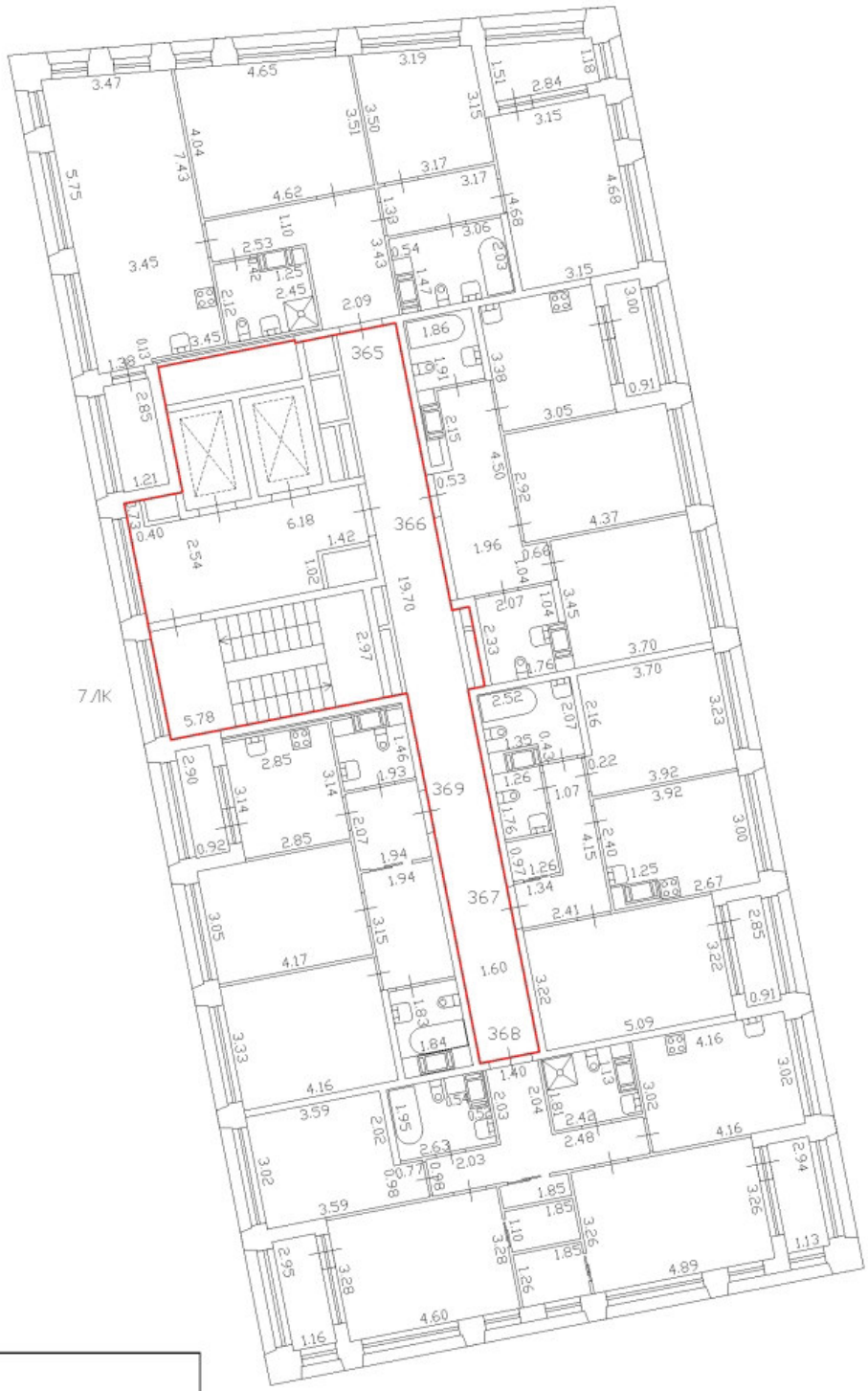

Масштаб 1:200	
Специальные условные знаки:	
	часть границы вновь образованного помещения
	стена с окном и дверью
	дверь остекленная (на балкон, лоджию)
	стена с дверью
	Лестница

План этажа (части этажа)

С

План части 15 этажа, 7ЛК

h = 2.75

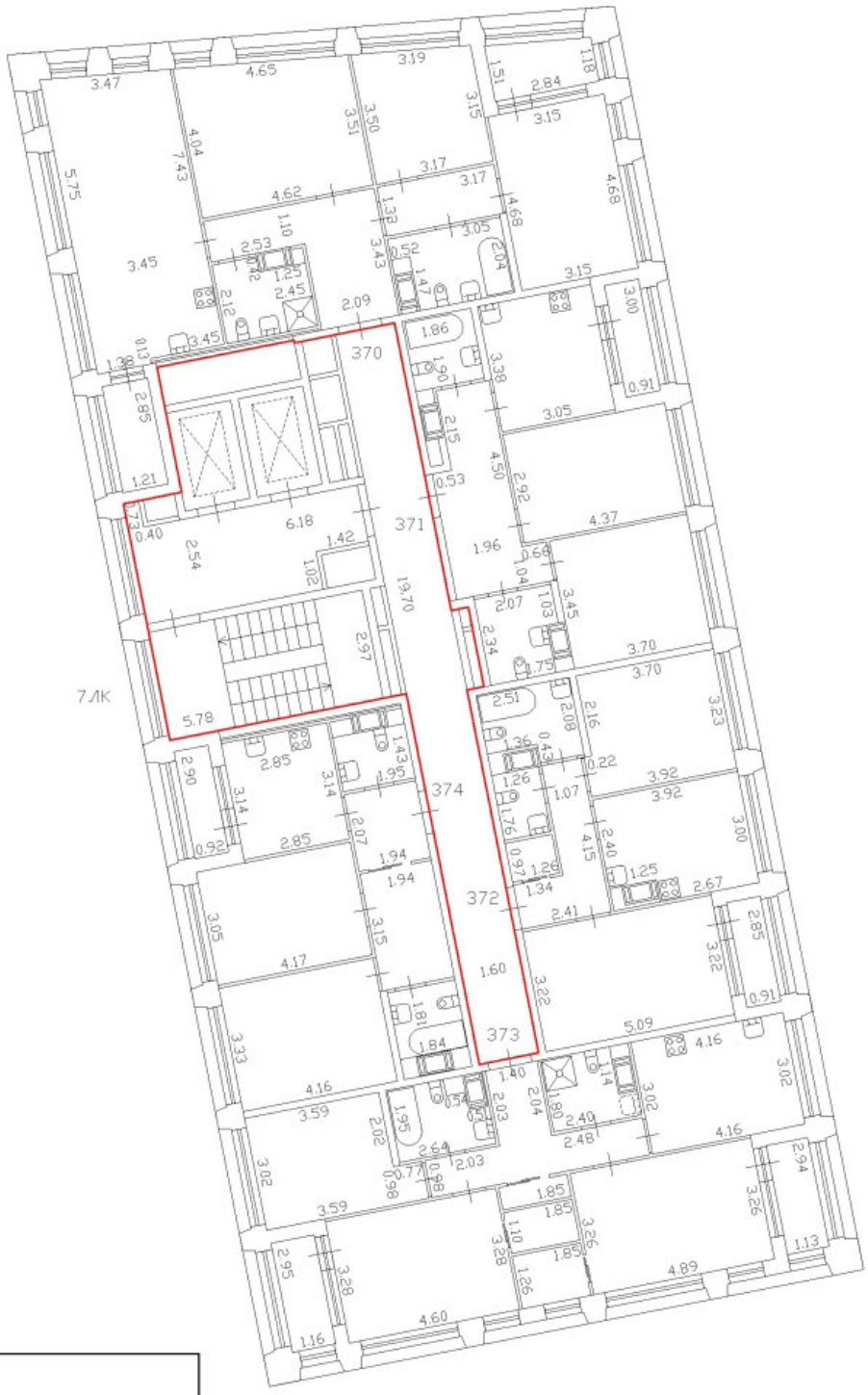

Масштаб 1:200	
Специальные условные знаки:	
	часть границы вновь образованного помещения
	стена с окном и дверью
	дверь остекленная (на балкон, лоджию)
	стена с дверью
	Лестница

План этажа (части этажа)

С

План части 16 этажа, 7ЛК

h = 2,75

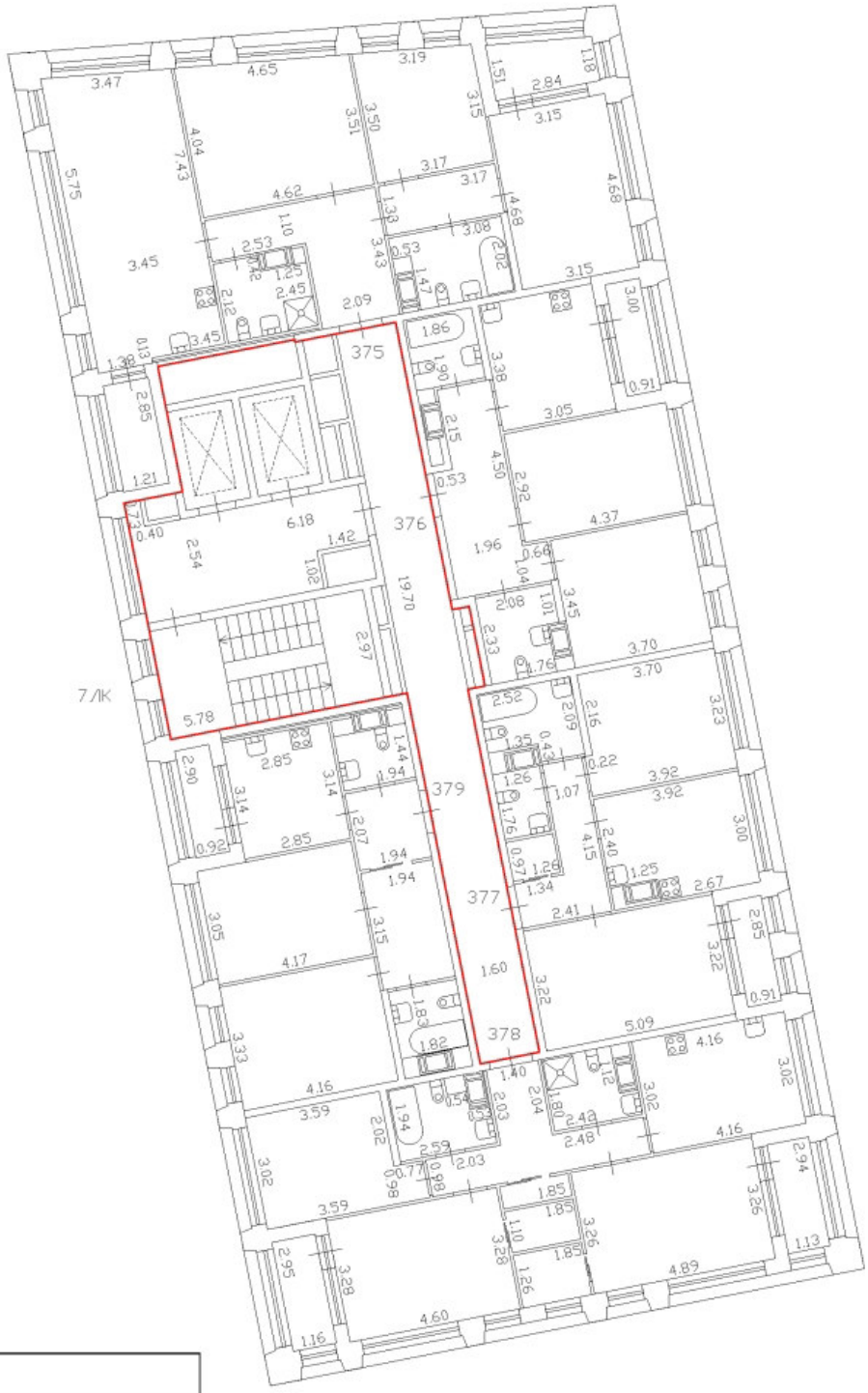

Масштаб 1:200

Специальные условные знаки:

	часть границы вновь образованного помещения
	стена с окном и дверью
	дверь остекленная (на балкон, лоджию)
	стена с дверью
	Лестница

План этажа (части этажа)

С

План части 17 этажа, 7ЛК

h = 2.75

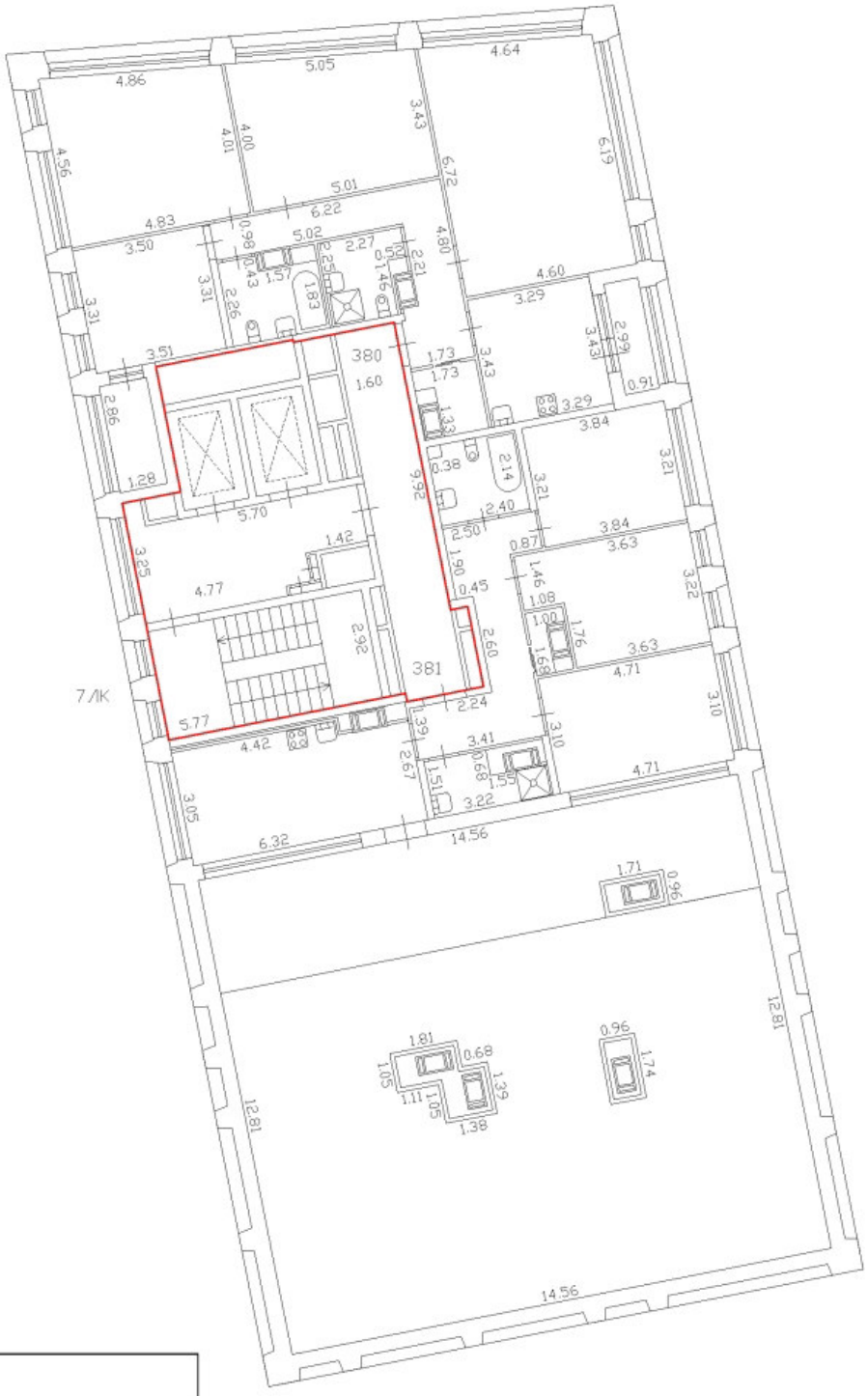

Масштаб 1:200	
Специальные условные знаки:	
	часть границы вновь образованного помещения
	стена с окном и дверью
	дверь остекленная (на балкон, лоджию)
	стена с дверью
	Лестница

План этажа (части этажа)

С

План части мезонина, 7ЛК

h = 2.22

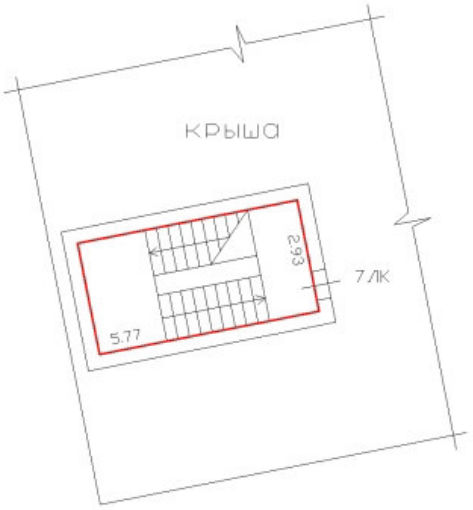

Масштаб 1:200	
Специальные условные знаки:	
	часть границы вновь образованного помещения
	стена с дверью
	Лестница

План этажа (части этажа)

План части подвала, 8ЛК

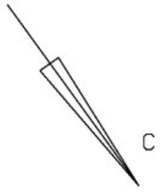



Масштаб 1:200	
Специальные условные знаки:	
	часть границы вновь образованного помещения
	стена с дверью
	Лестница

План этажа (части этажа)

План части 1 этажа, 8ЛК

h=4.50

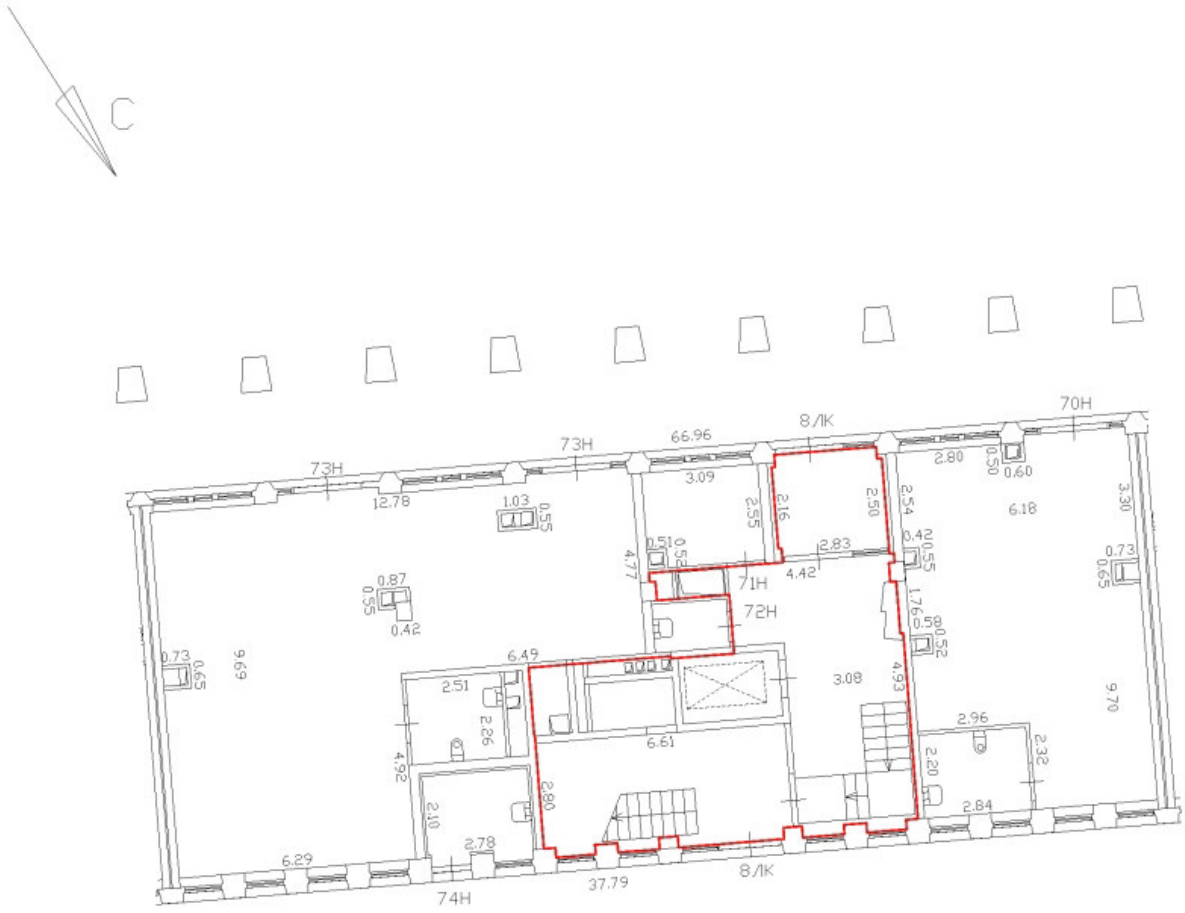

Масштаб 1:200	
Специальные условные знаки:	
	часть границы вновь образованного помещения
	стена с окном и дверью
	Лестница

План этажа (части этажа)

План части 2 этажа, 8ЛК

h=2,74

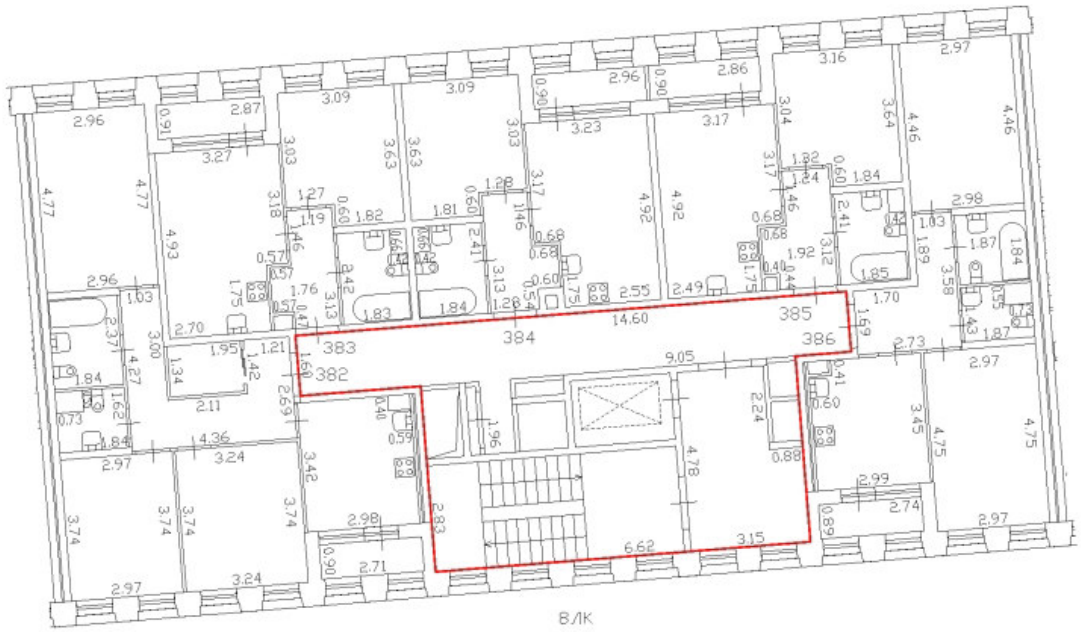

Масштаб 1:200	
Специальные условные знаки:	
	часть границы вновь образованного помещения
	стена с окном и дверью
	дверь остекленная (на балкон, лоджию)
	стена с дверью
	Лестница

План этажа (части этажа)

План части 3 этажа, 8ЛК

h=2,74

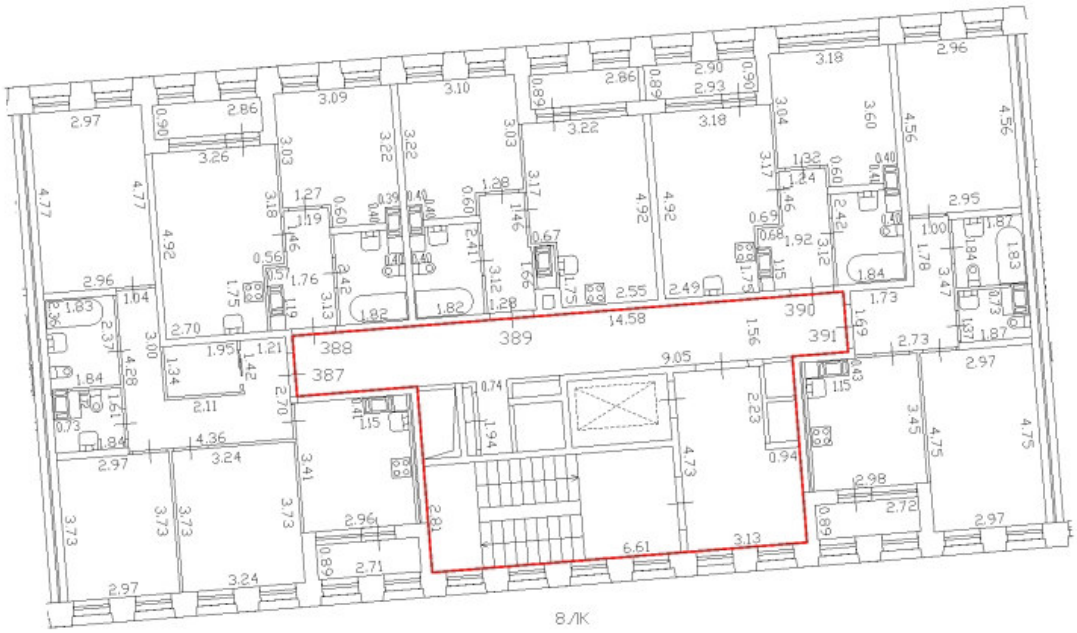

Масштаб 1:200	
Специальные условные знаки:	
	часть границы вновь образованного помещения
	стена с окном и дверью
	дверь остекленная (на балкон, лоджию)
	стена с дверью
	Лестница

План этажа (части этажа)

План части 4 этажа, 8ЛК

h=2,74

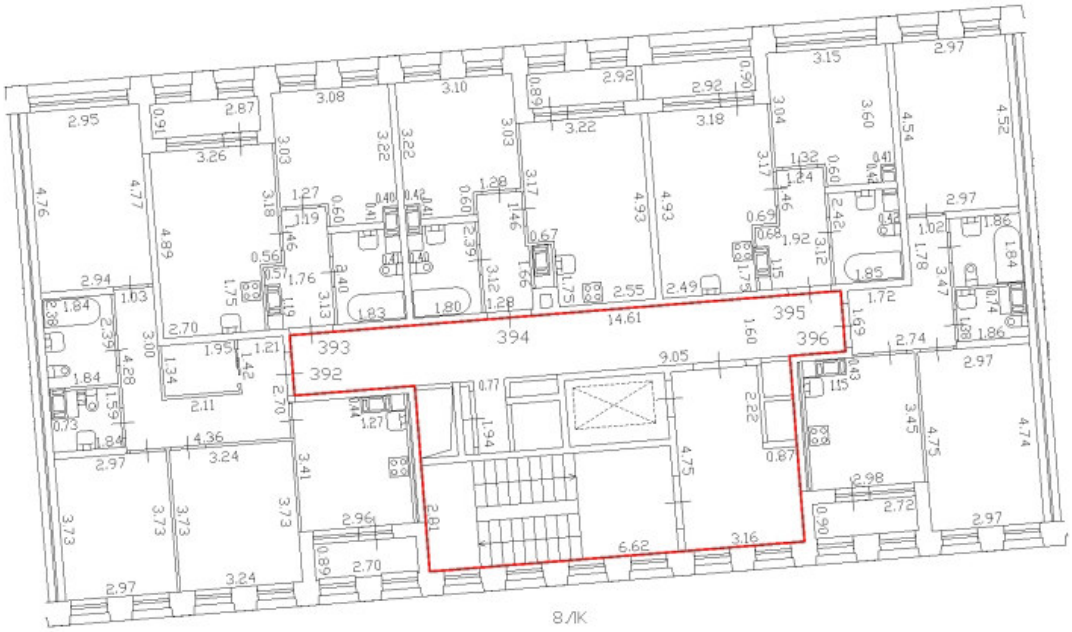

Масштаб 1:200	
Специальные условные знаки:	
	часть границы вновь образованного помещения
	стена с окном и дверью
	дверь остекленная (на балкон, лоджию)
	стена с дверью
	Лестница

План этажа (части этажа)

План части 5 этажа, 8Л/К

h=2,74

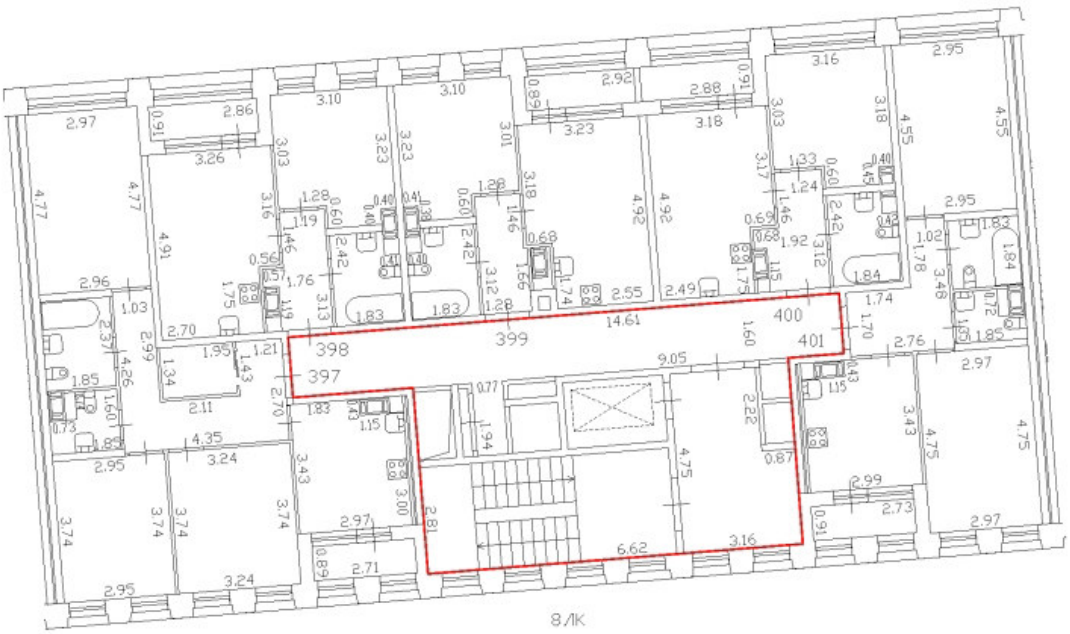

Масштаб 1:200	
Специальные условные знаки:	
	часть границы вновь образованного помещения
	стена с окном и дверью
	дверь остекленная (на балкон, лоджию)
	стена с дверью
	Лестница

План этажа (части этажа)

План части 6 этажа, 8ЛК

h=2,74

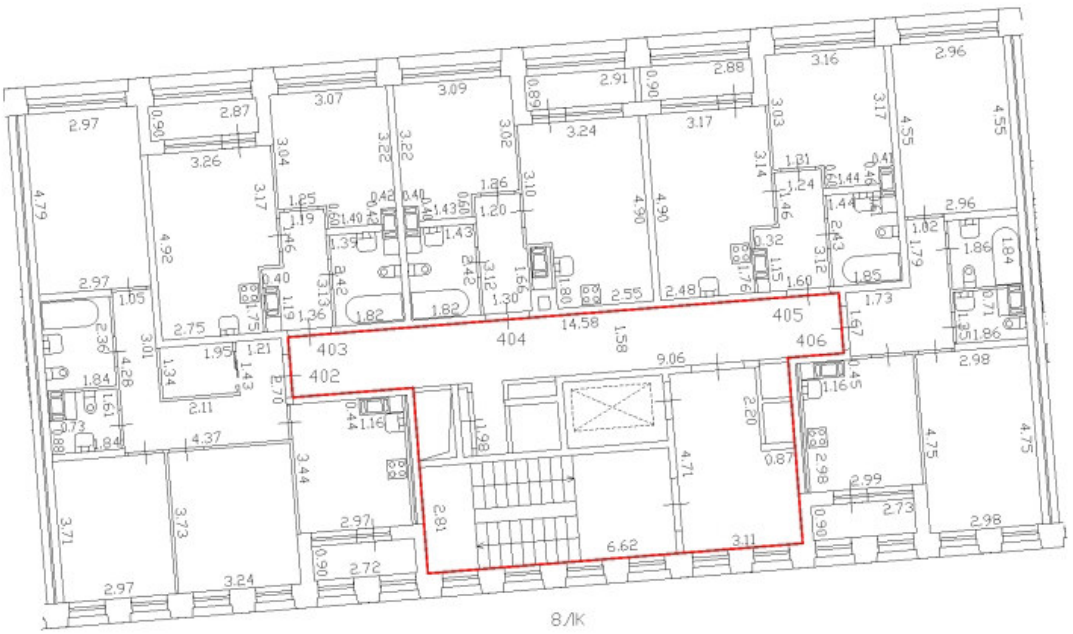

Масштаб 1:200	
Специальные условные знаки:	
	часть границы вновь образованного помещения
	стена с окном и дверью
	дверь остекленная (на балкон, лоджию)
	стена с дверью
	Лестница

План этажа (части этажа)

План мезонина, 8Л/К

h=2.23



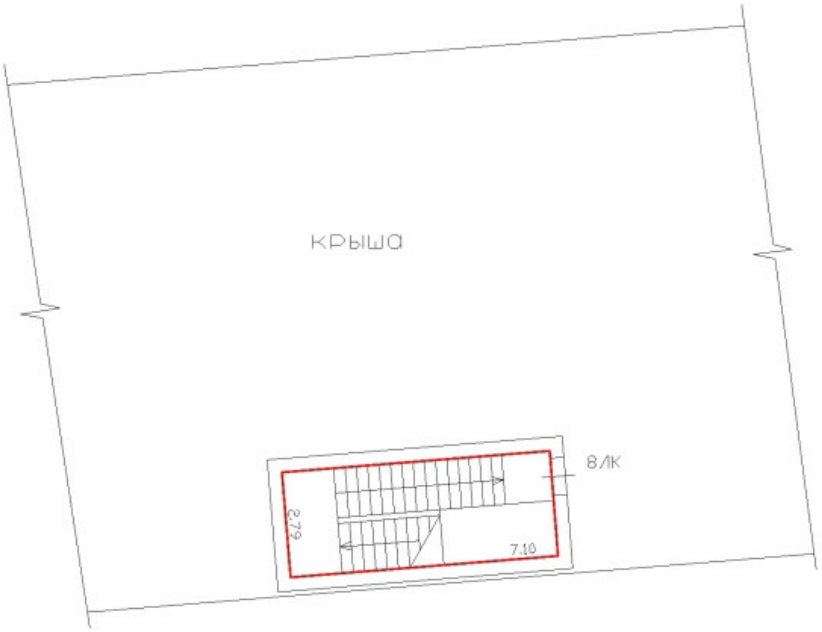

Масштаб 1:200	
Специальные условные знаки:	
	часть границы вновь образованного помещения
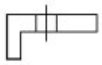	стена с дверью
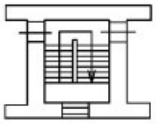	Лестница

План этажа (части этажа)

План части подвала, 9ЛК

С



Масштаб 1:200	
Специальные условные знаки:	
	часть границы вновь образованного помещения
	стена с дверью
	Лестница

План этажа (части этажа)

План части 1 этажа, 9ЛК

h=4.50

С



Масштаб 1:200	
Специальные условные знаки:	
———	часть границы вновь образованного помещения
	стена с окном и дверью
	Лестница

План этажа (части этажа)

План части 2 этажа, 9ЛК

h=2.74

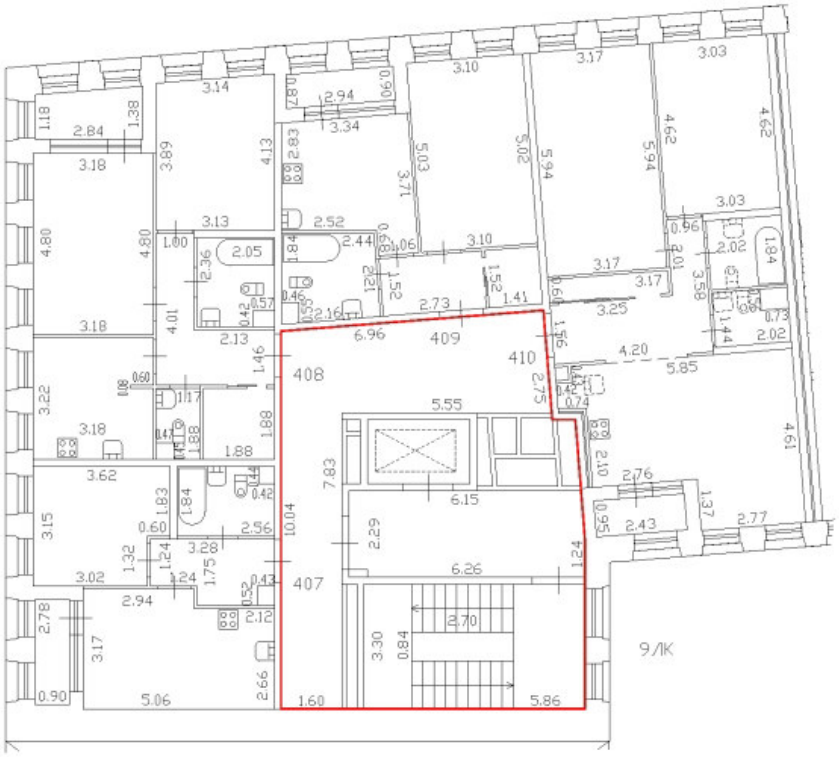

Масштаб 1:200	
Специальные условные знаки:	
	часть границы вновь образованного помещения
	стена с окном и дверью
	дверь остекленная (на балкон, лоджию)
	стена с дверью
	Лестница

План этажа (части этажа)

План части 3 этажа, 9ЛК

h=2.74



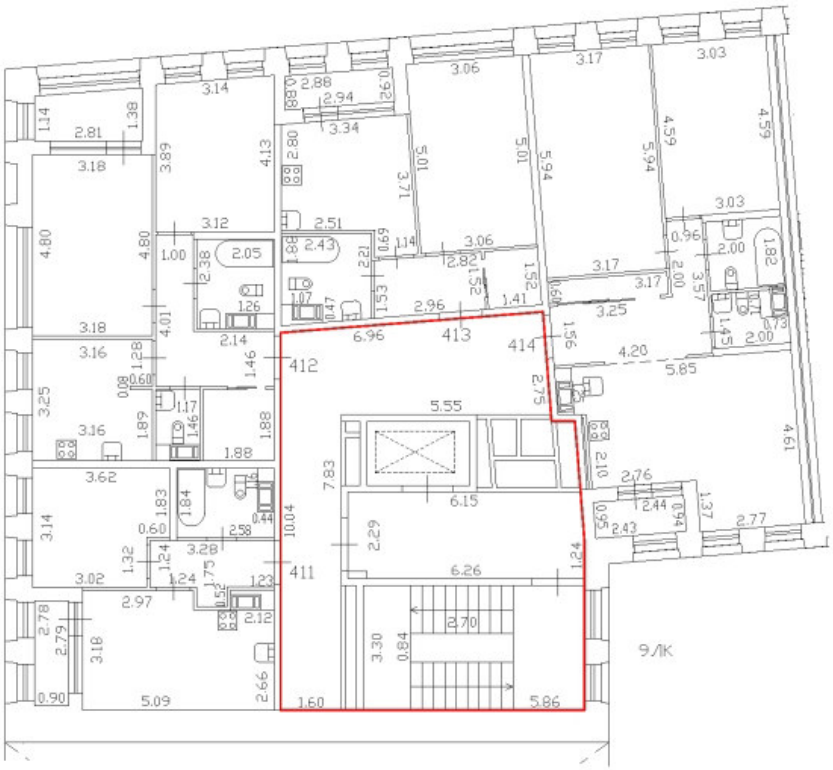

Масштаб 1:200	
Специальные условные знаки:	
	часть границы вновь образованного помещения
	стена с окном и дверью
	дверь остекленная (на балкон, лоджию)
	стена с дверью
	Лестница

План этажа (части этажа)

План части 4 этажа, 9ЛК

h=2,74

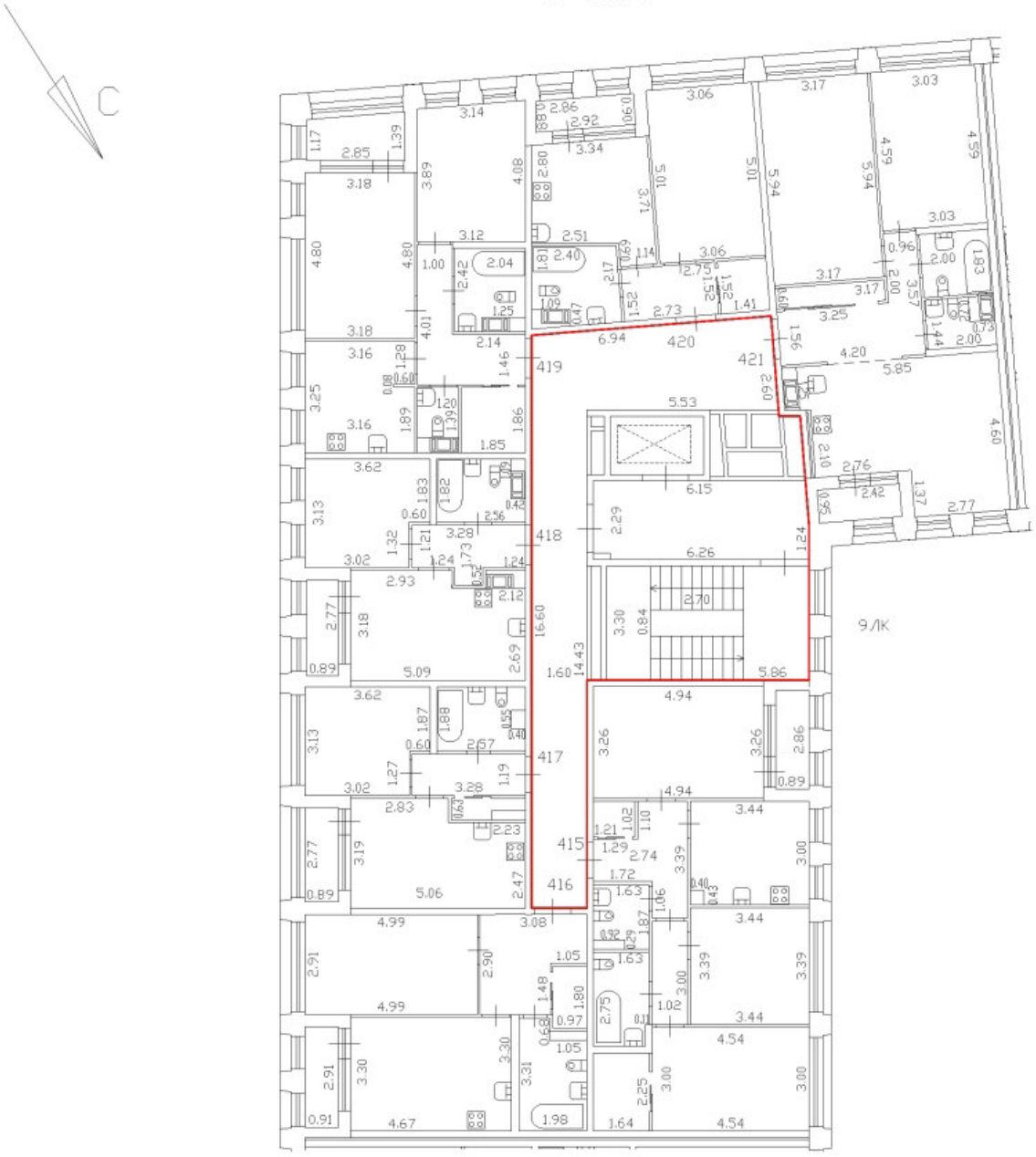

Масштаб 1:200	
Специальные условные знаки:	
	часть границы вновь образованного помещения
	стена с окном и дверью
	дверь остекленная (на балкон, лоджию)
	стена с дверью
	Лестница

План этажа (части этажа)

План части 5 этажа, 9ЛК

h=2,74

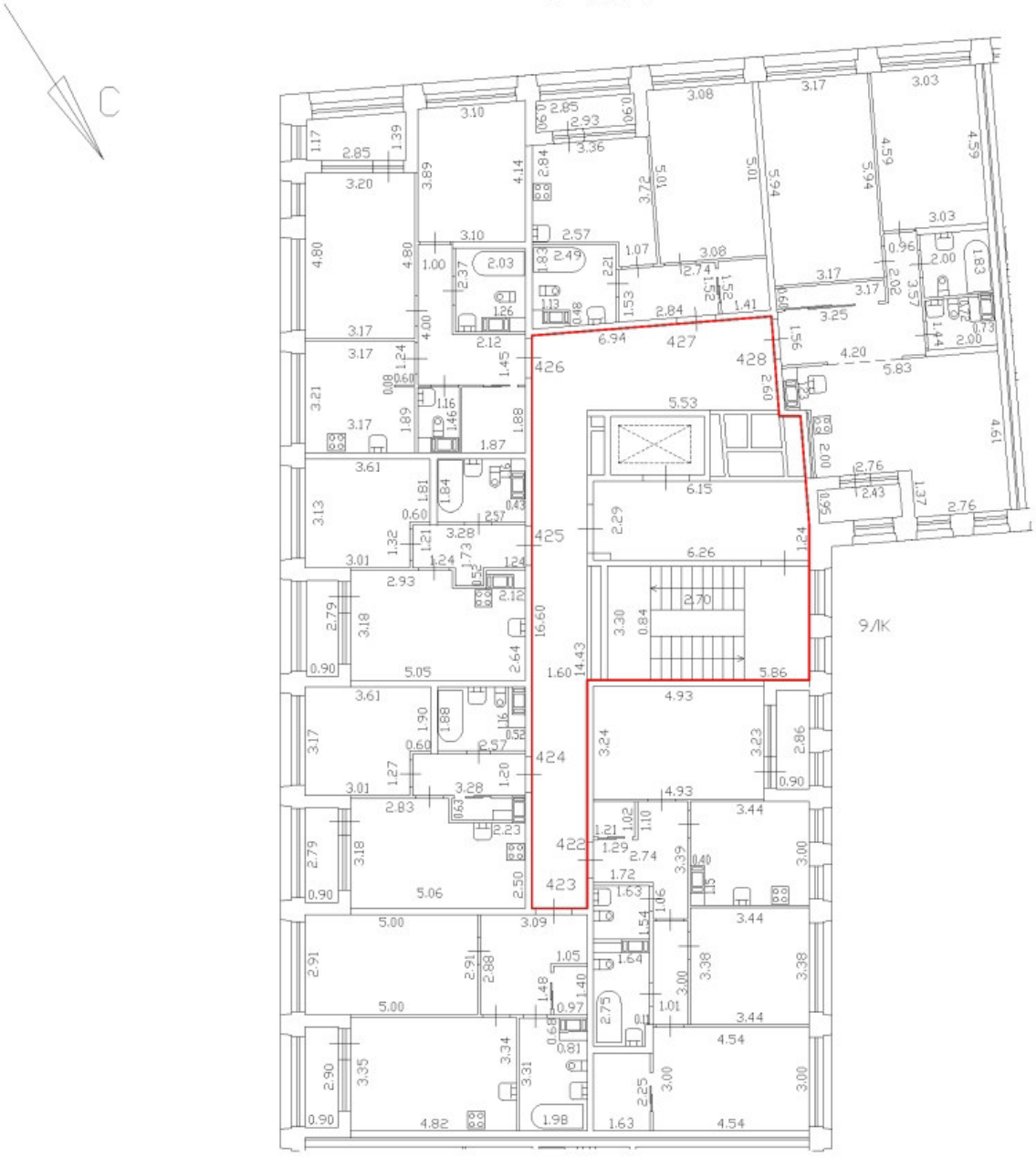

Масштаб 1:200	
Специальные условные знаки:	
	часть границы вновь образованного помещения
	стена с окном и дверью
	дверь остекленная (на балкон, лоджию)
	стена с дверью
	Лестница

План этажа (части этажа)

План части 6 этажа, 9ЛК

h=2,74

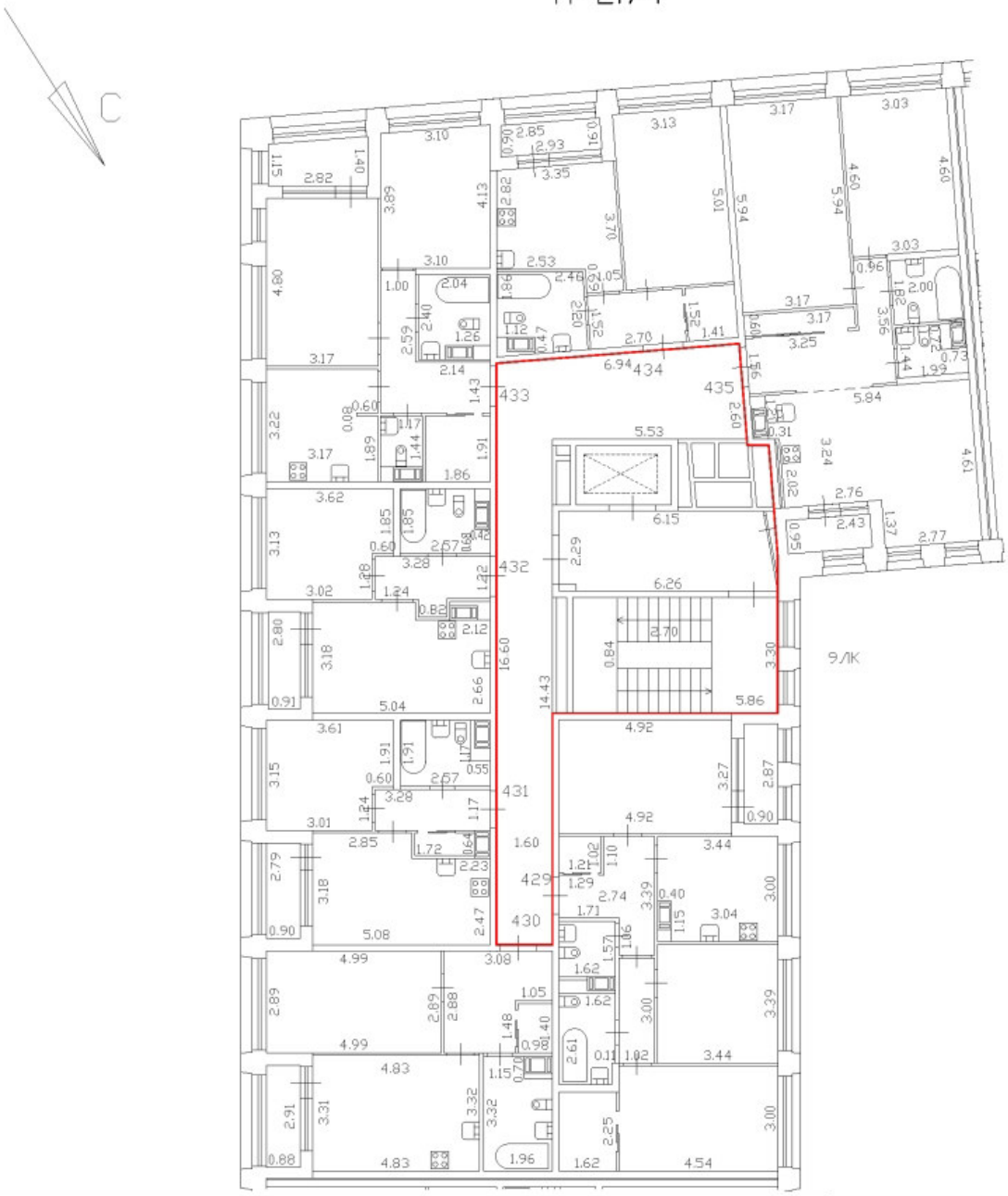

Масштаб 1:200

Специальные условные знаки:

	часть границы вновь образованного помещения
	стена с окном и дверью
	дверь остекленная (на балкон, лоджию)
	стена с дверью
	Лестница

План этажа (части этажа)

План мезонина, 9/К

h=2.19



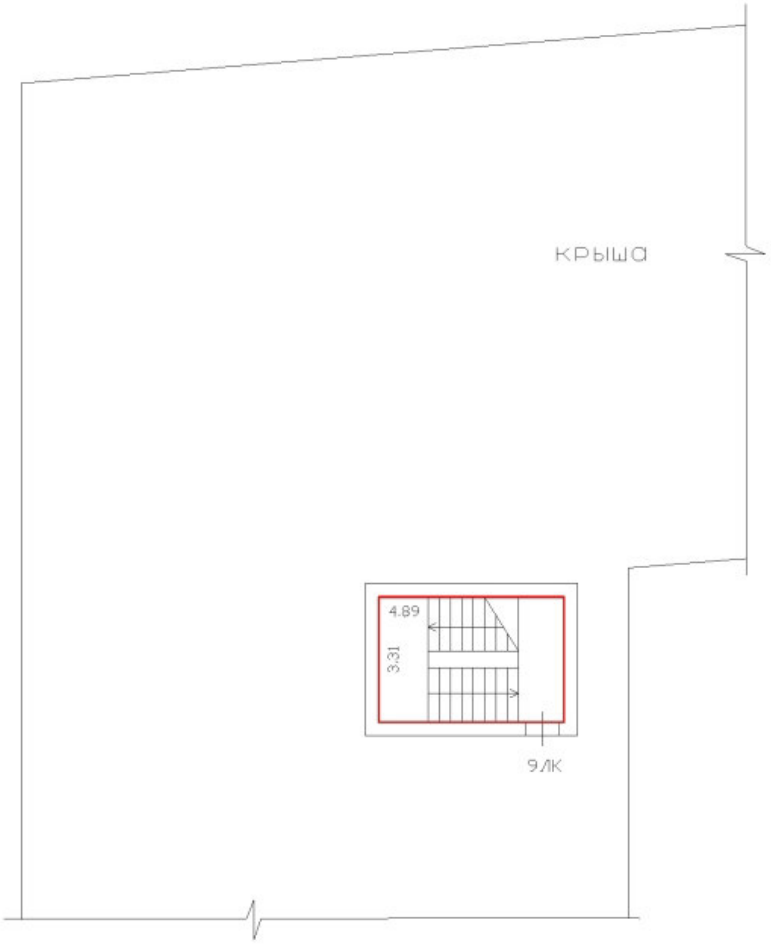

Масштаб 1:200	
Специальные условные знаки:	
	часть границы вновь образованного помещения
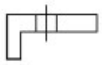	стена с дверью
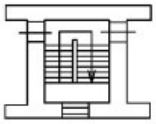	Лестница

План этажа (части этажа)

План подвала, 1/К-9/К



Масштаб 1:200	
Специальные условные знаки:	
	часть границы вновь образованного помещения
	стена с дверью
	Лестница

План этажа (части этажа)

План части 1 этажа, 4 ЛК

h = 4.33

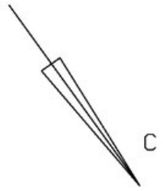

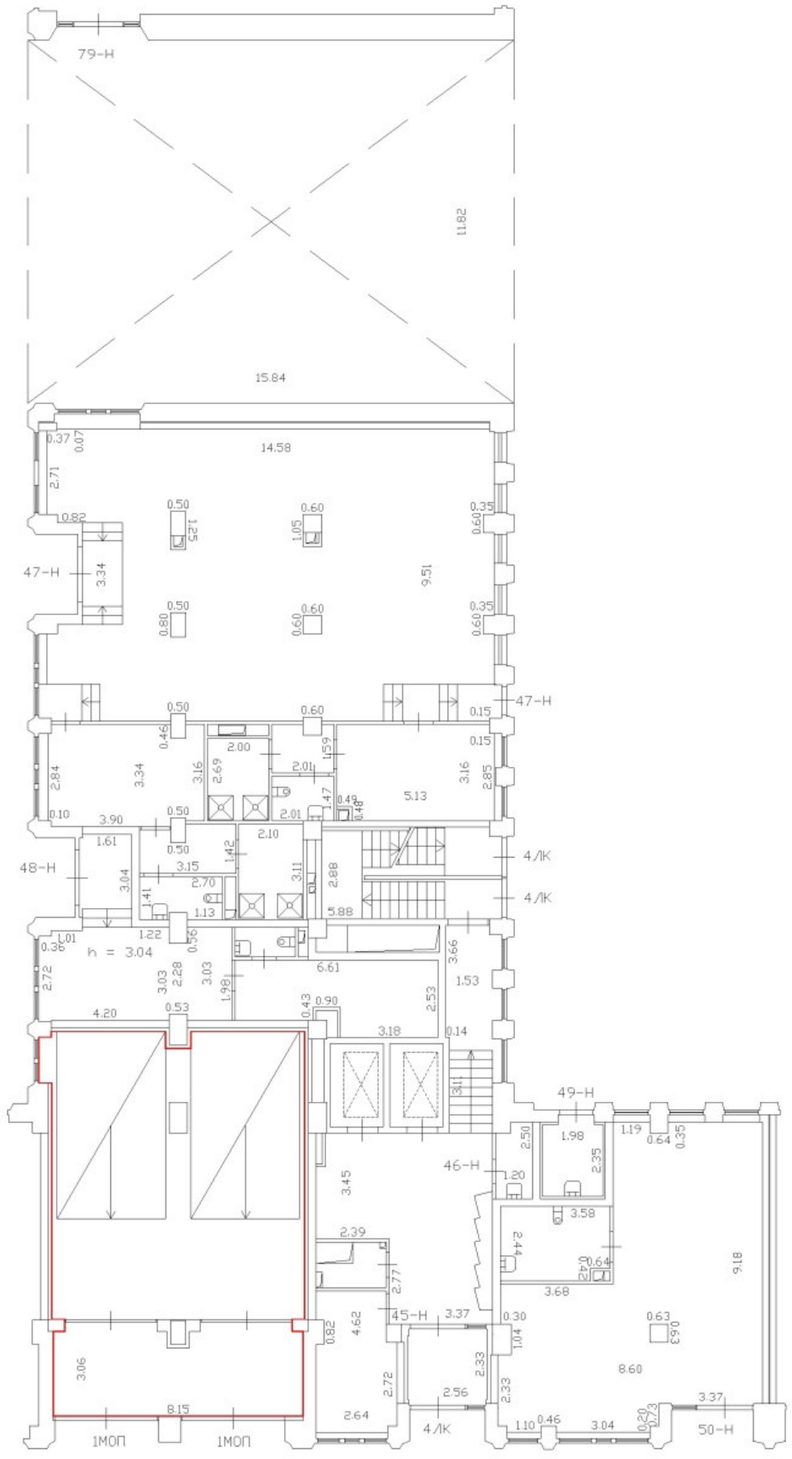

Масштаб 1:200

Специальные условные знаки:

	часть границы вновь образованного помещения
	стена с окном и дверью
	Лестница

План этажа (части этажа)

План части подвала

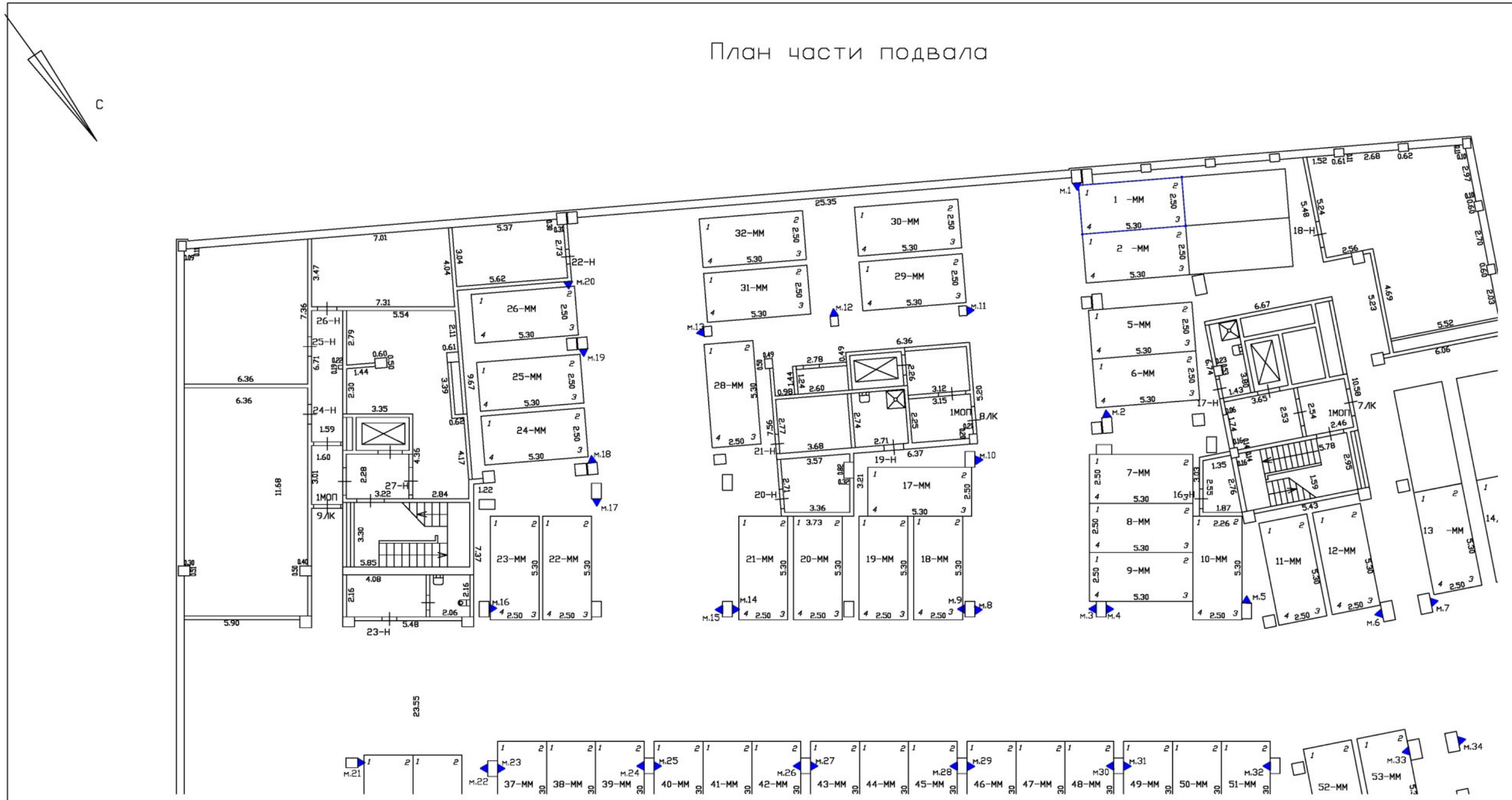

Масштаб 1:200	
Специальные условные знаки:	
———	часть границы вновь образованного машино-места
•	характерная точка границ машино-места
▲	специальная метка
	стена с дверью
	Лестница

План этажа (части этажа)

План части подвала



Масштаб 1:200	
Специальные условные знаки:	
———	часть границы вновь образованного машино-места
•	характерная точка границ машино-места
▲	специальная метка
	стена с дверью
	Лестница

План этажа (части этажа)

План части подвала

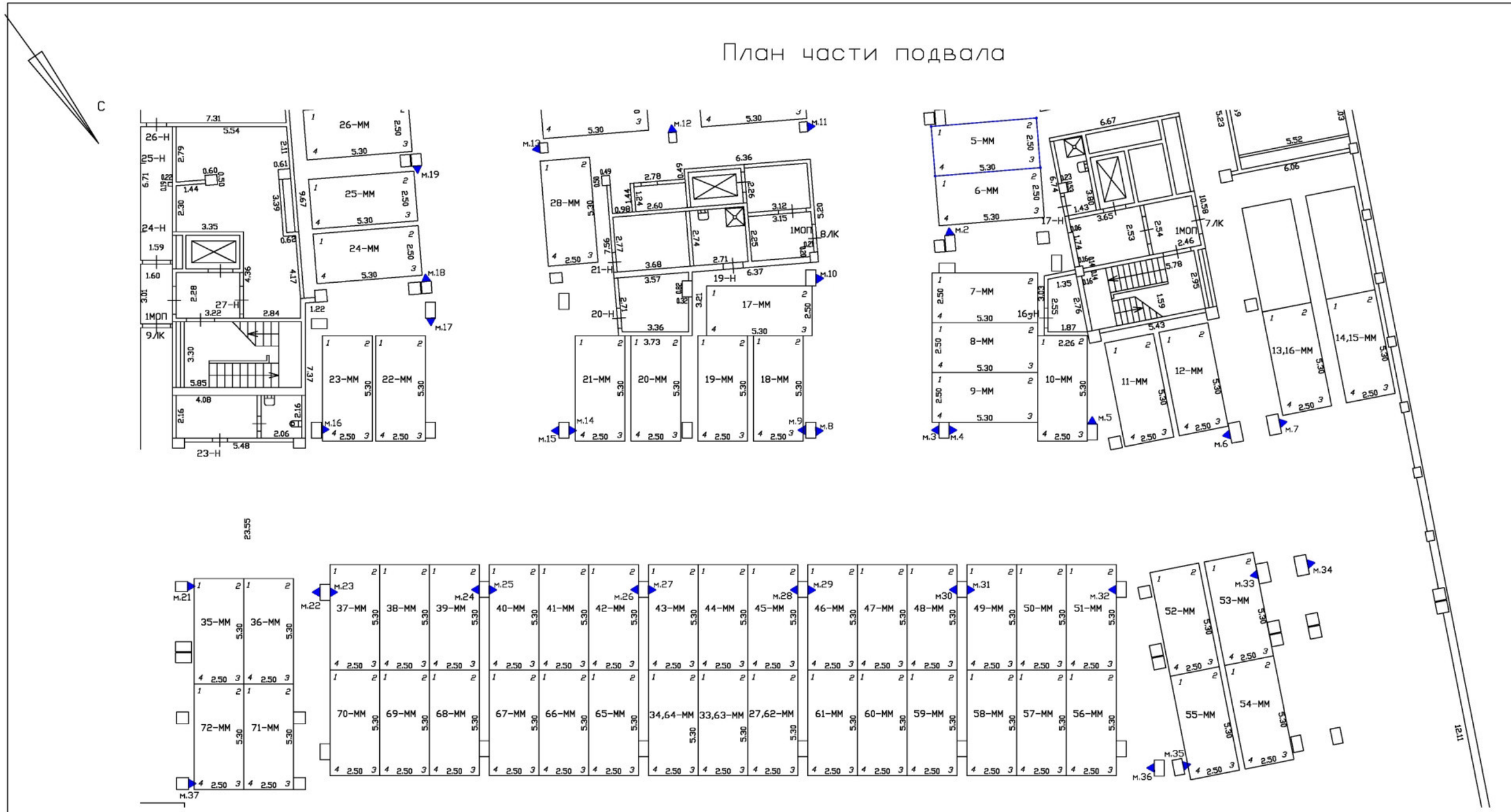

Масштаб 1:200	
Специальные условные знаки:	
———	часть границы вновь образованного машино-места
•	характерная точка границ машино-места
▲	специальная метка
	стена с дверью
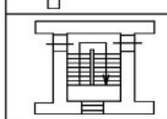	Лестница

План этажа (части этажа)

План части подвала

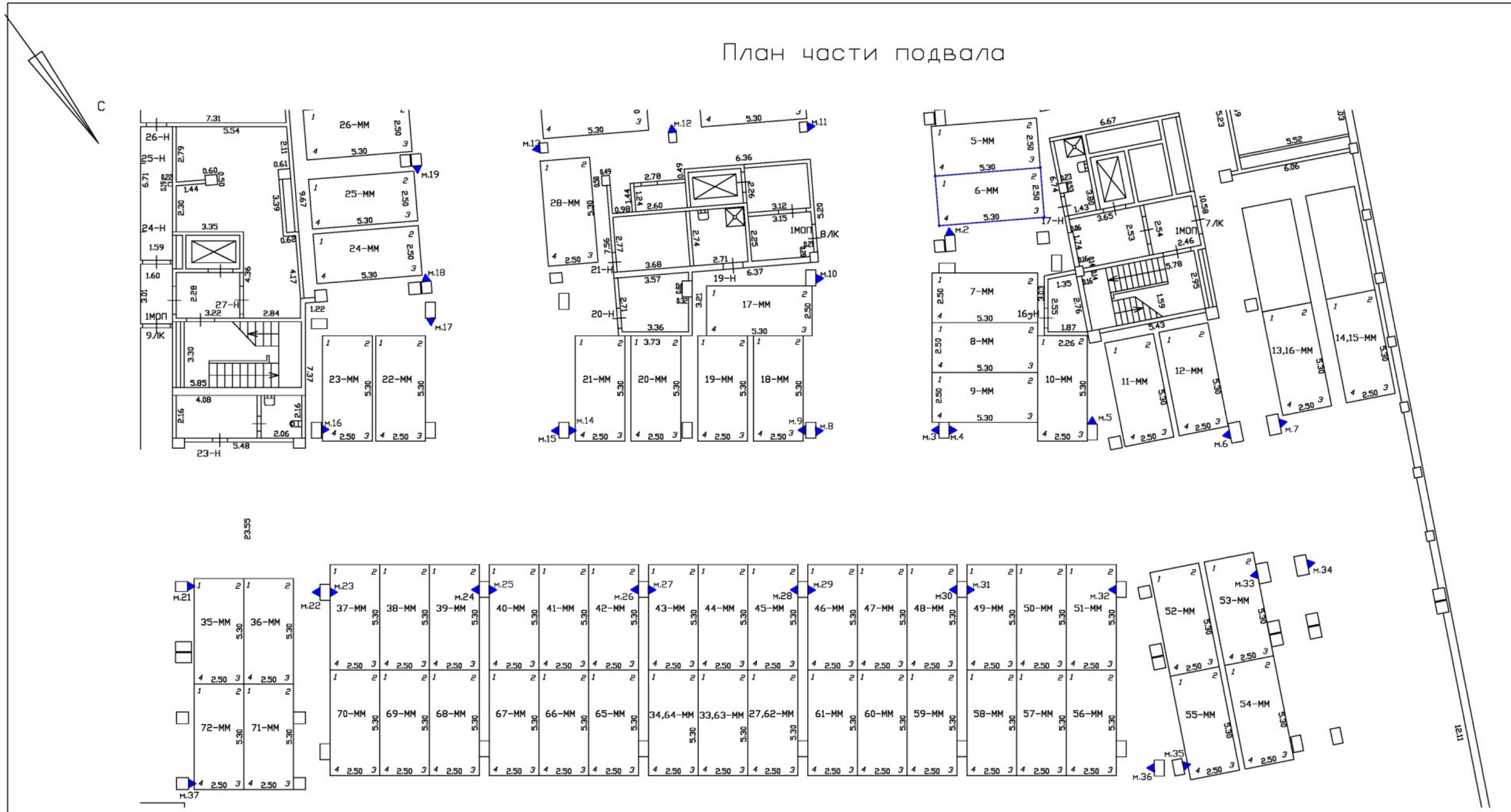

Масштаб 1:200

Специальные условные знаки:

———	часть границы вновь образованного машино-места
•	характерная точка границ машино-места
▲	специальная метка
	стена с дверью
	Лестница

План этажа (части этажа)

План части подвала

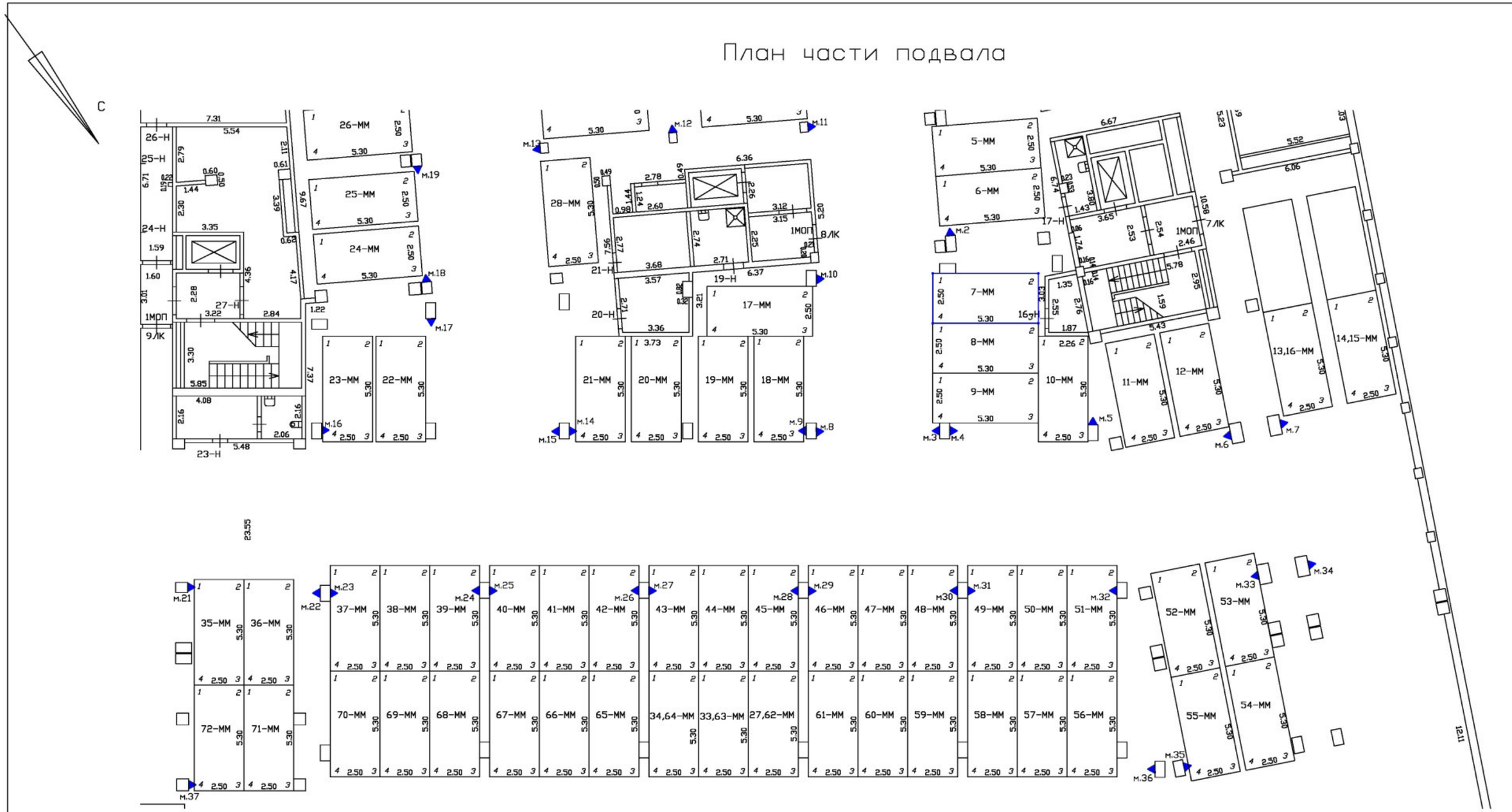

Масштаб 1:200	
Специальные условные знаки:	
———	часть границы вновь образованного машино-места
•	характерная точка границ машино-места
▲	специальная метка
	стена с дверью
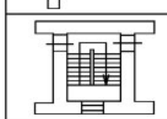	Лестница

План этажа (части этажа)

План части подвала

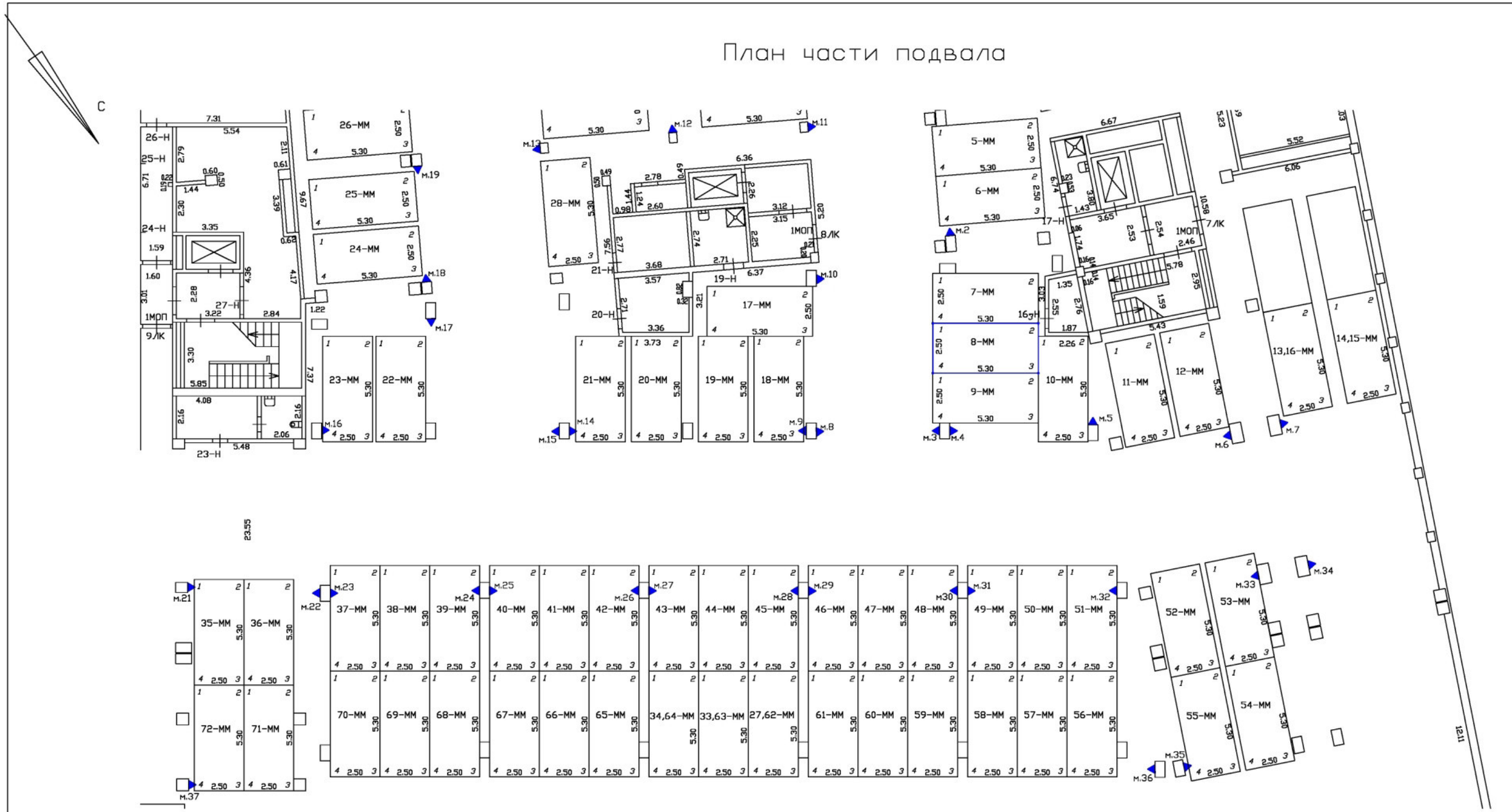

Масштаб 1:200	
Специальные условные знаки:	
———	часть границы вновь образованного машино-места
•	характерная точка границ машино-места
▲	специальная метка
	стена с дверью
	Лестница

План этажа (части этажа)

План части подвала

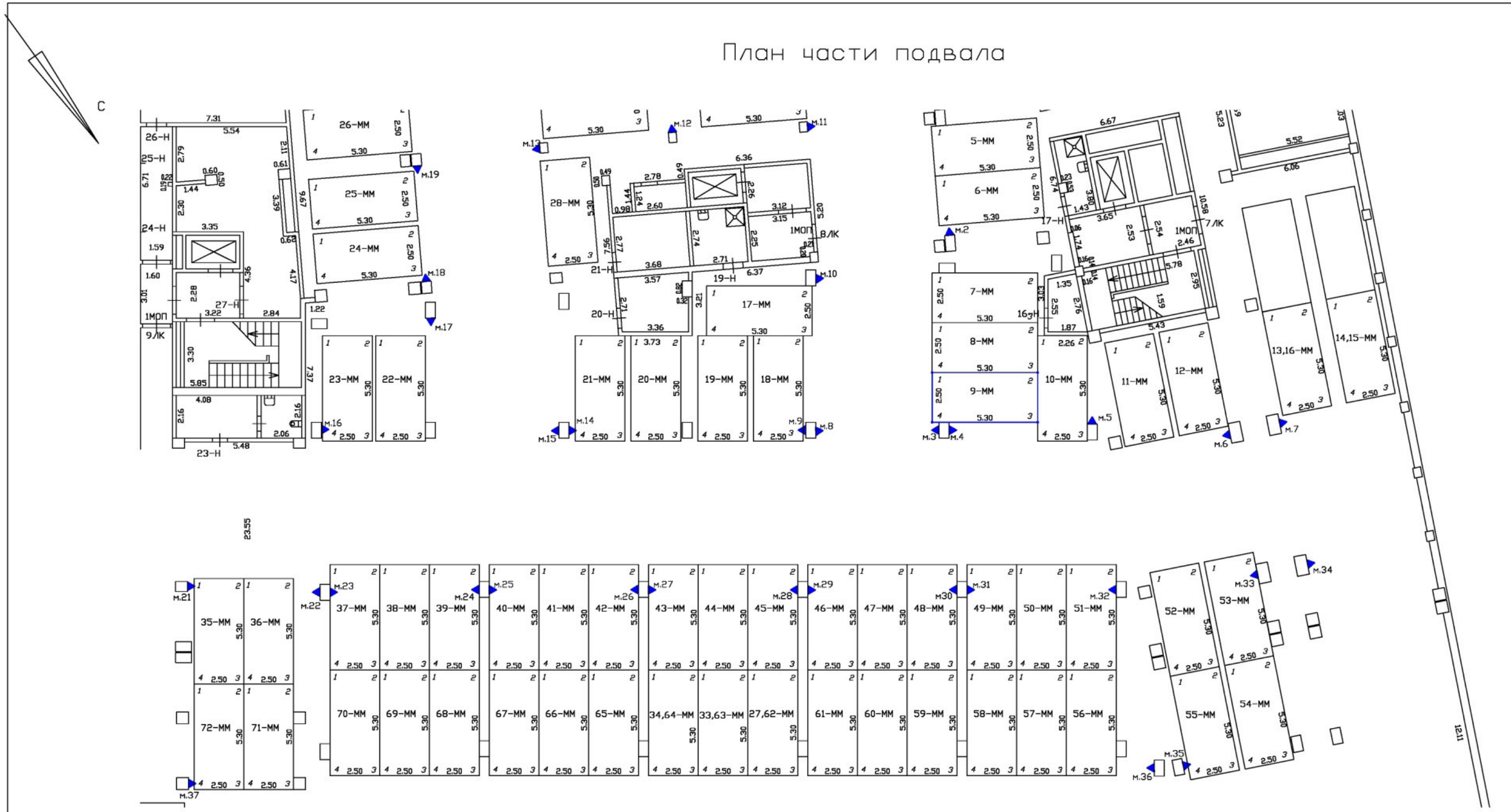

Масштаб 1:200	
Специальные условные знаки:	
———	часть границы вновь образованного машино-места
•	характерная точка границ машино-места
▲	специальная метка
	стена с дверью
	Лестница

План этажа (части этажа)

План части подвала

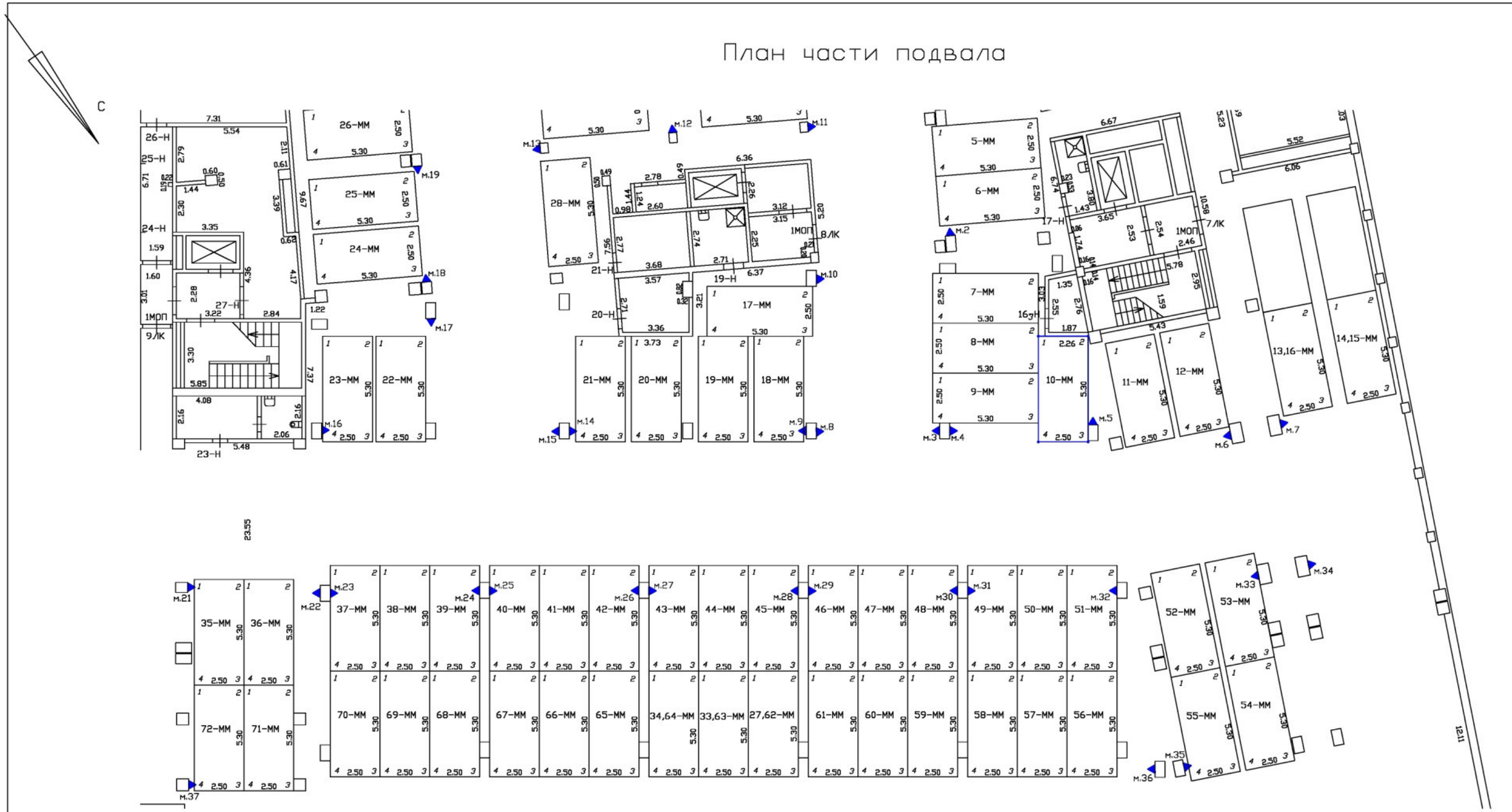

Масштаб 1:200

Специальные условные знаки:

———	часть границы вновь образованного машино-места
•	характерная точка границ машино-места
▲	специальная метка
	стена с дверью
	Лестница

План этажа (части этажа)

План части подвала

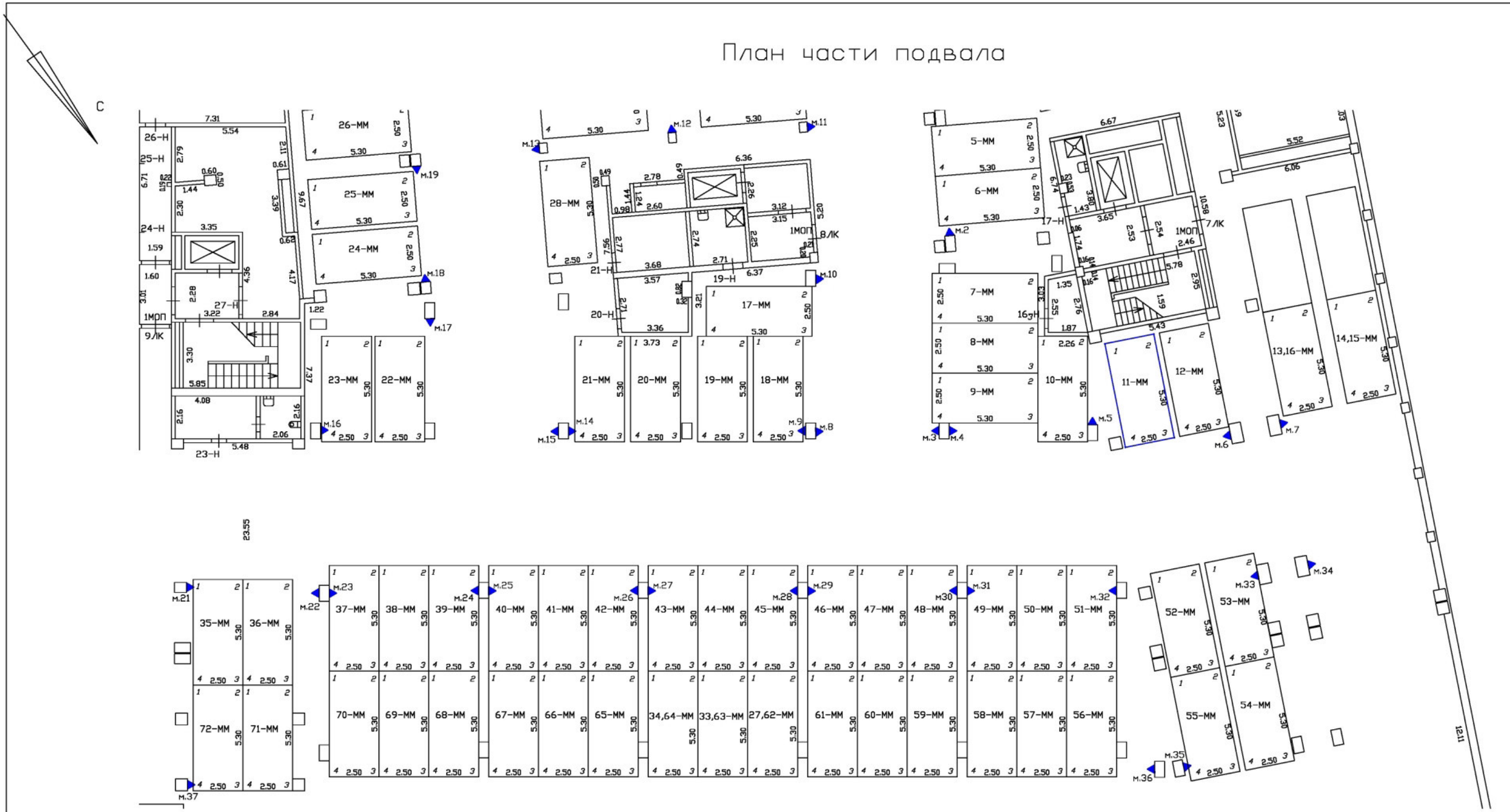

Масштаб 1:200	
Специальные условные знаки:	
———	часть границы вновь образованного машино-места
•	характерная точка границ машино-места
▲	специальная метка
	стена с дверью
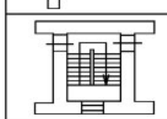	Лестница

План этажа (части этажа)

План части подвала

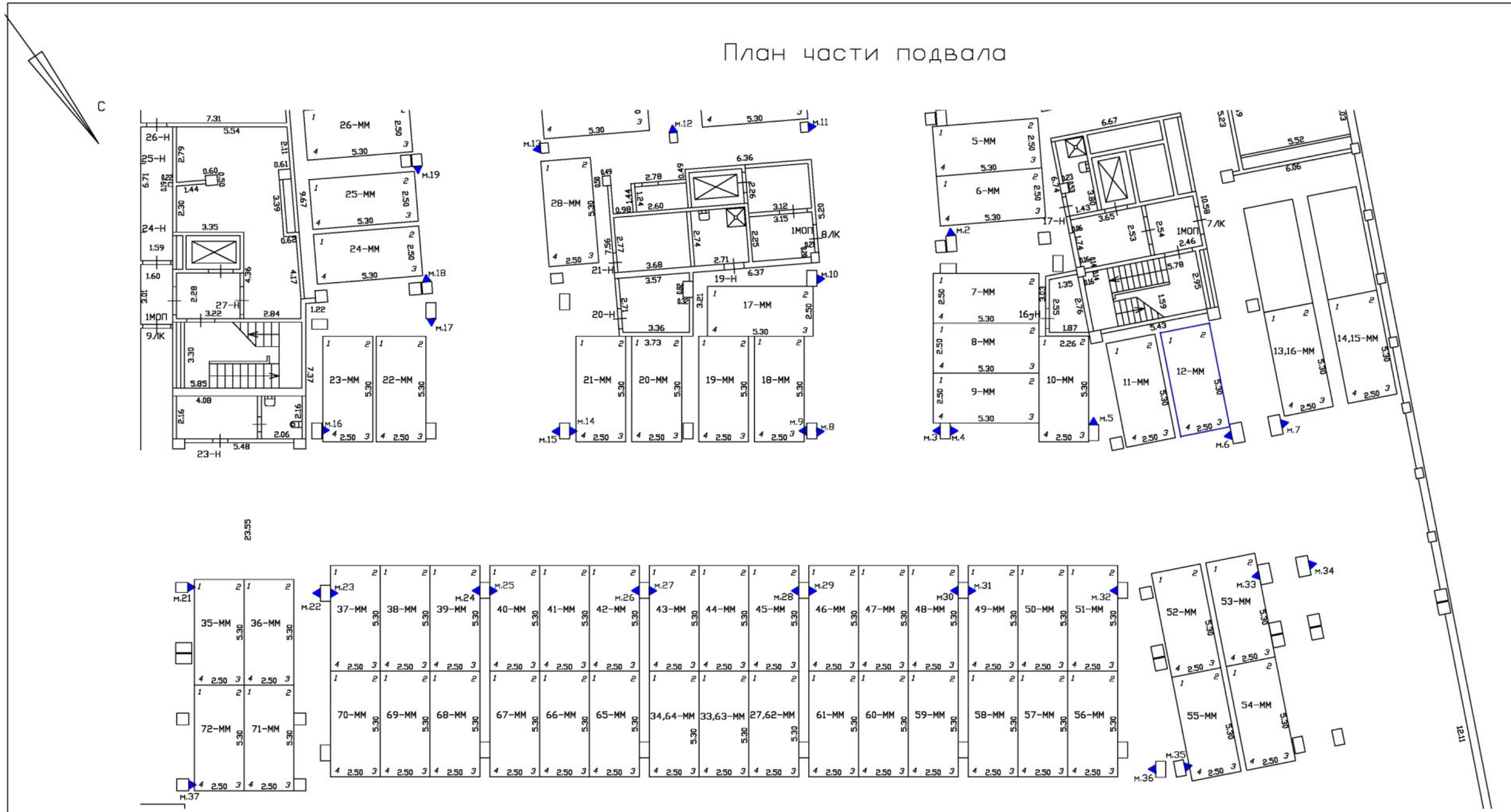

Масштаб 1:200	
Специальные условные знаки:	
———	часть границы вновь образованного машино-места
•	характерная точка границ машино-места
▲	специальная метка
	стена с дверью
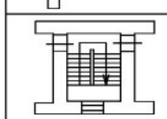	Лестница

План этажа (части этажа)

План части подвала

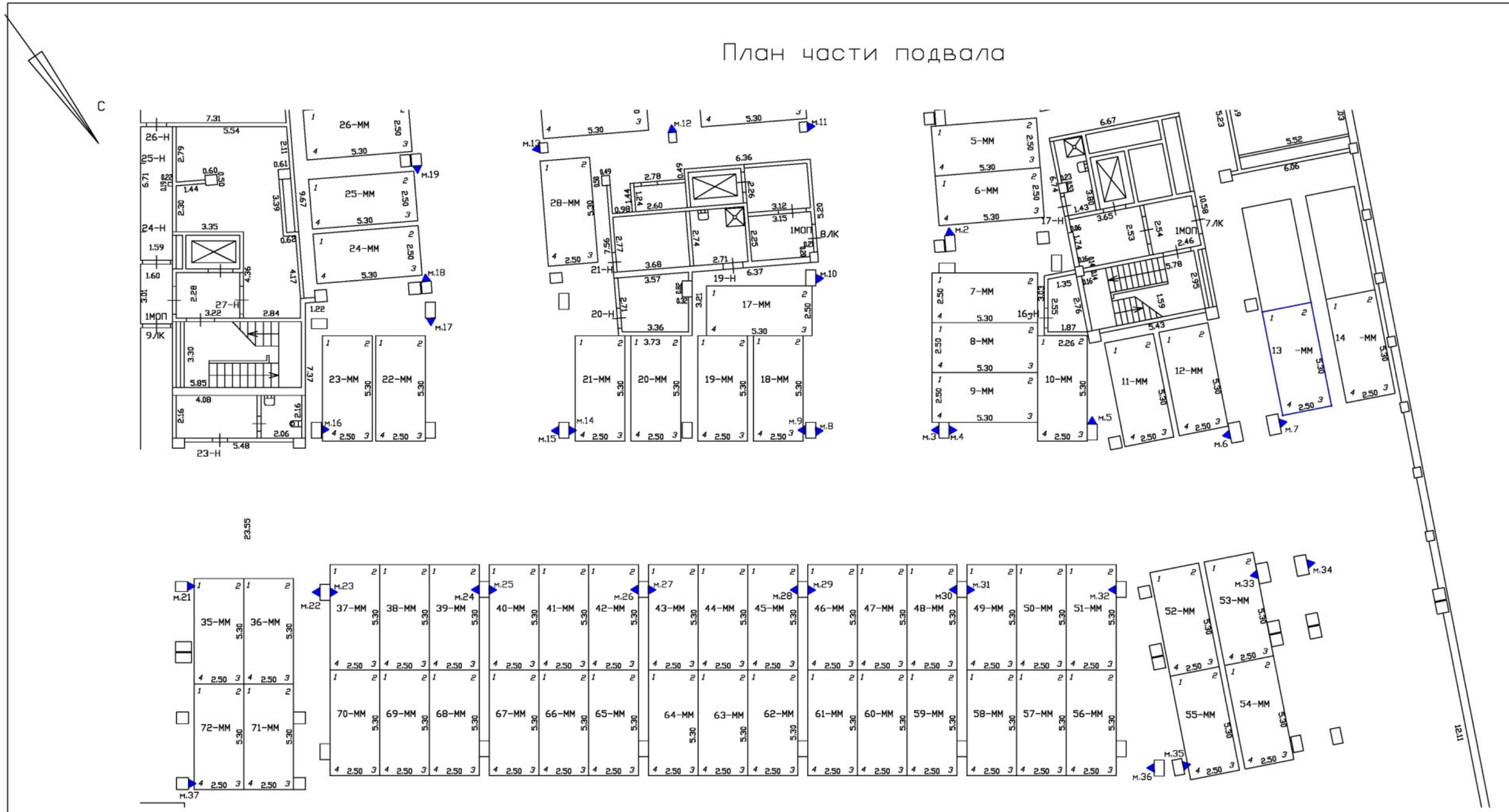

Масштаб 1:200

Специальные условные знаки:

———	часть границы вновь образованного машино-места
•	характерная точка границ машино-места
▲	специальная метка
	стена с дверью
	Лестница

План этажа (части этажа)

План части подвала

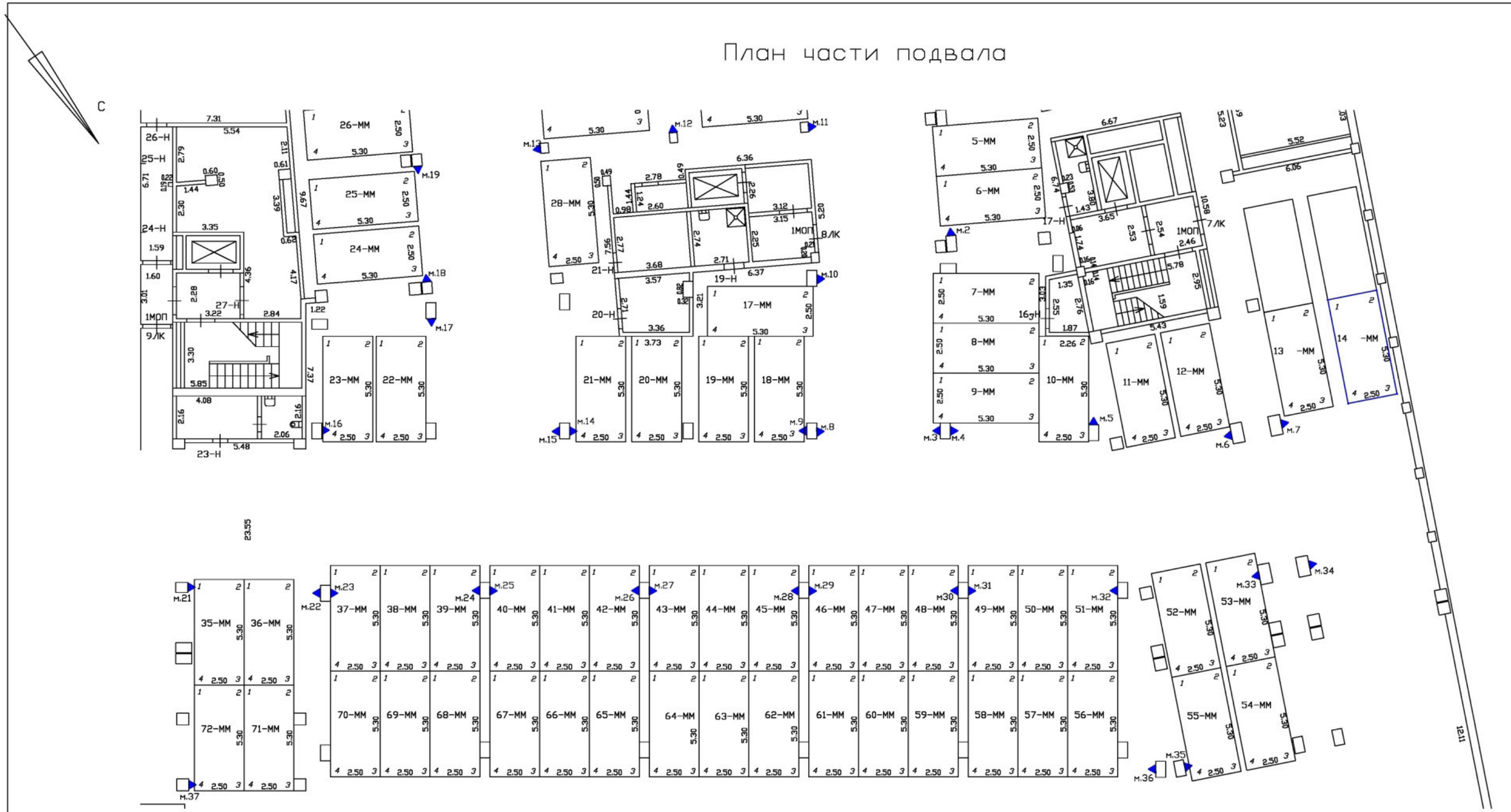

Масштаб 1:200	
Специальные условные знаки:	
———	часть границы вновь образованного машино-места
•	характерная точка границ машино-места
▲	специальная метка
	стена с дверью
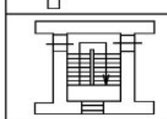	Лестница

План этажа (части этажа)

План части подвала

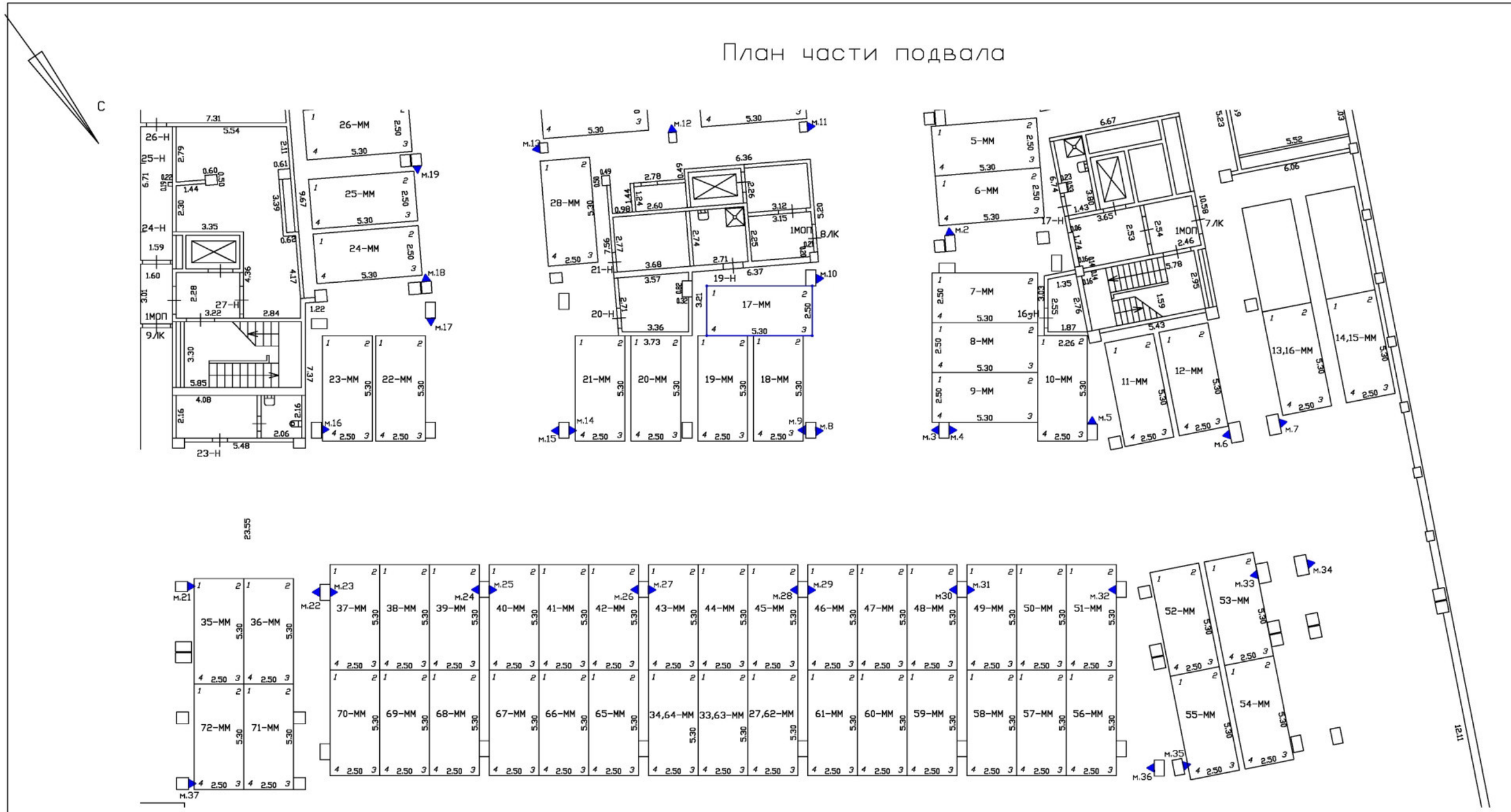

Масштаб 1:200	
Специальные условные знаки:	
———	часть границы вновь образованного машино-места
•	характерная точка границ машино-места
▲	специальная метка
	стена с дверью
	Лестница

План этажа (части этажа)

План части подвала

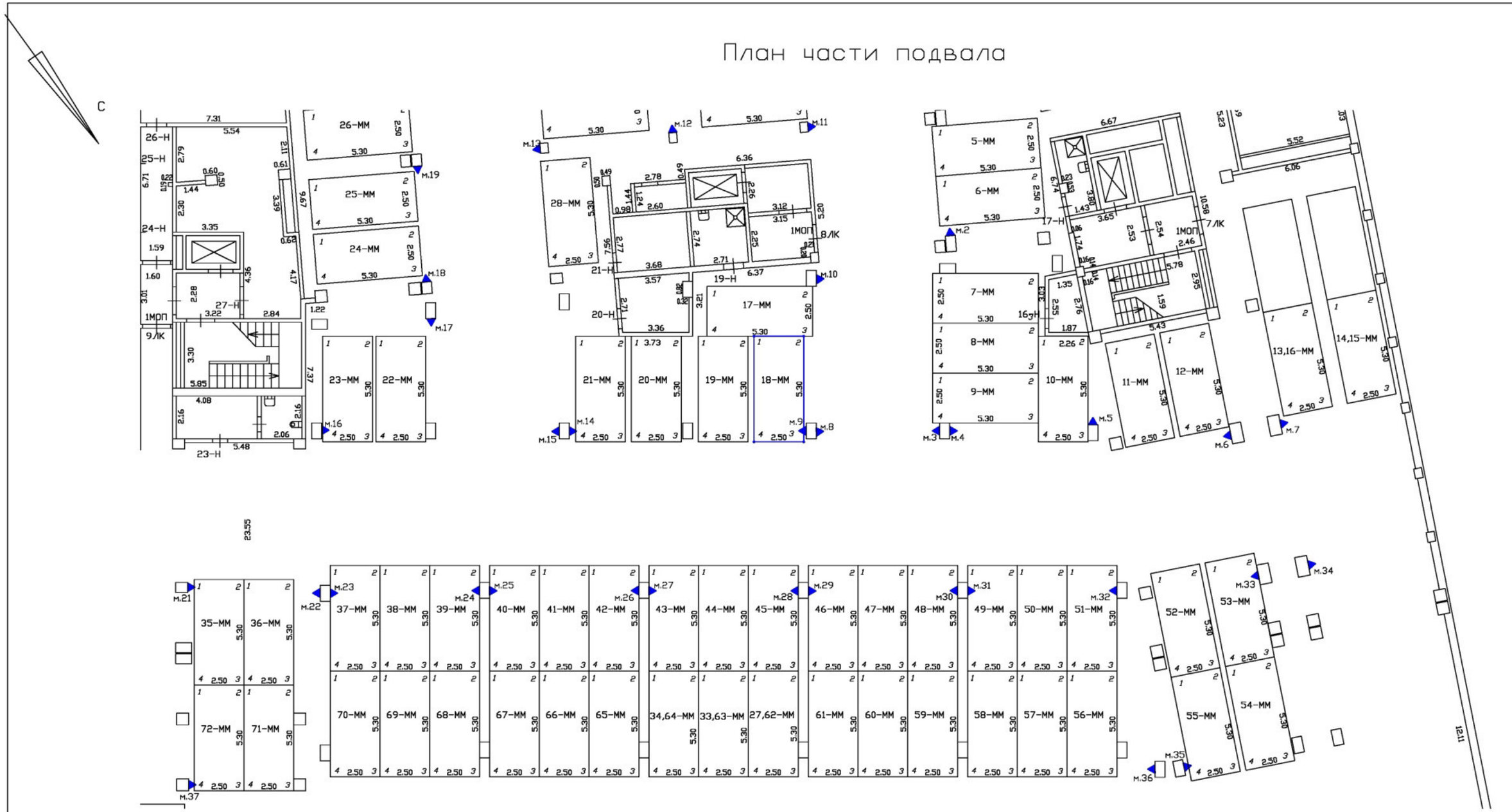

Масштаб 1:200	
Специальные условные знаки:	
———	часть границы вновь образованного машино-места
•	характерная точка границ машино-места
▲	специальная метка
	стена с дверью
	Лестница

План этажа (части этажа)

План части подвала

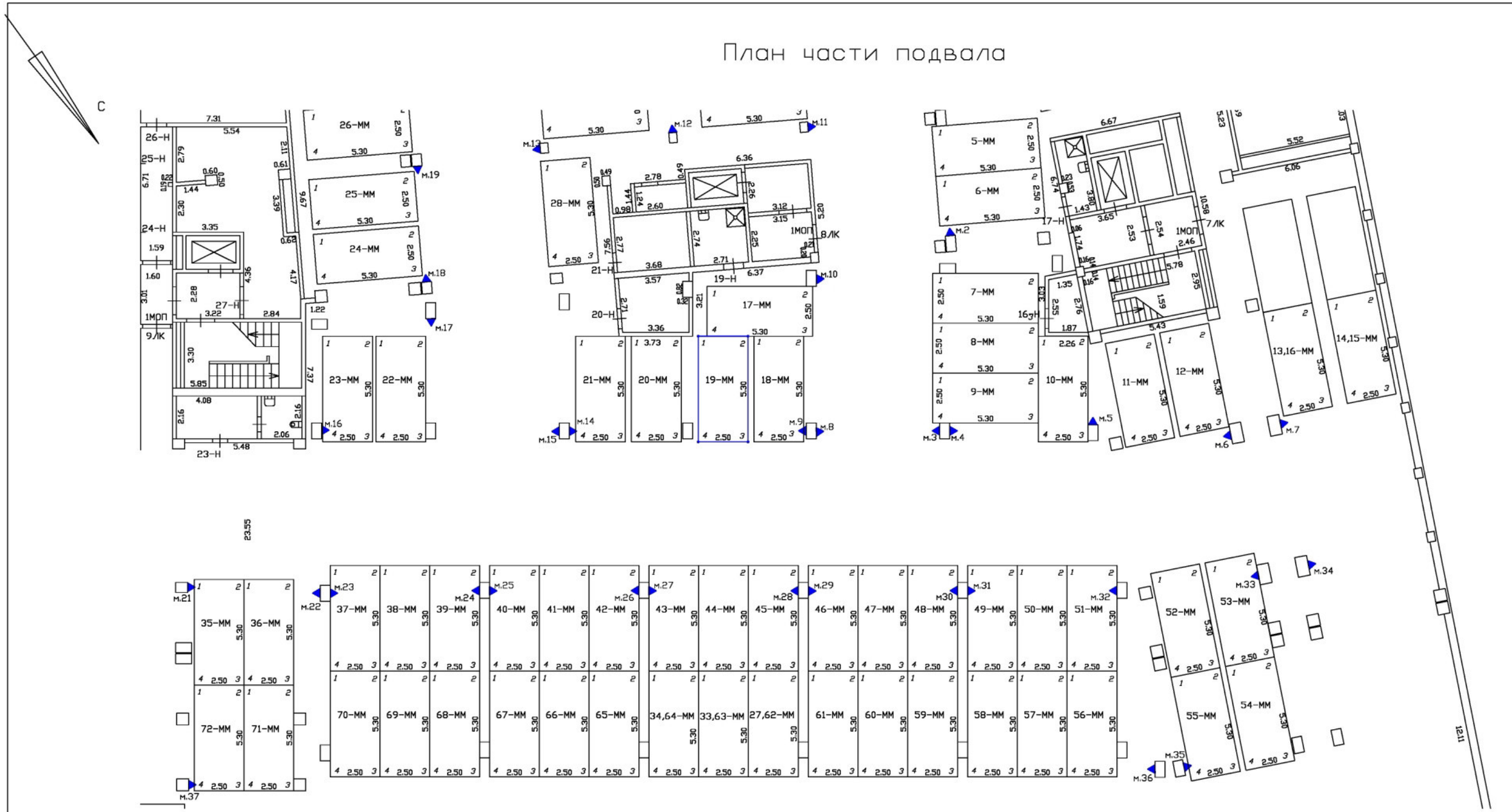

Масштаб 1:200	
Специальные условные знаки:	
———	часть границы вновь образованного машино-места
•	характерная точка границ машино-места
▲	специальная метка
	стена с дверью
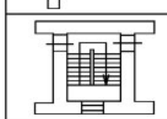	Лестница

План этажа (части этажа)

План части подвала

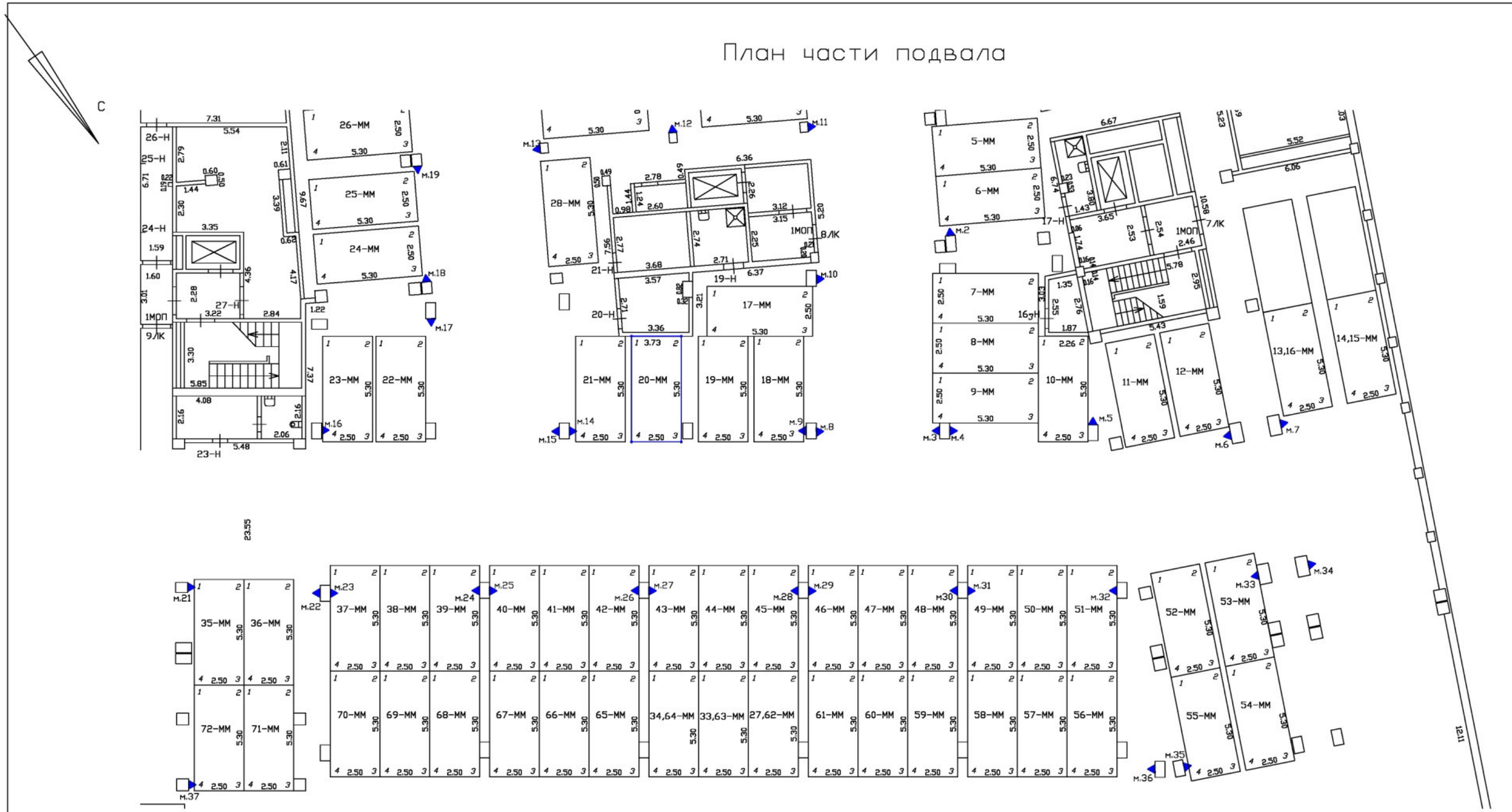

Масштаб 1:200

Специальные условные знаки:

———	часть границы вновь образованного машино-места
•	характерная точка границ машино-места
▲	специальная метка
	стена с дверью
	Лестница

План этажа (части этажа)

План части подвала

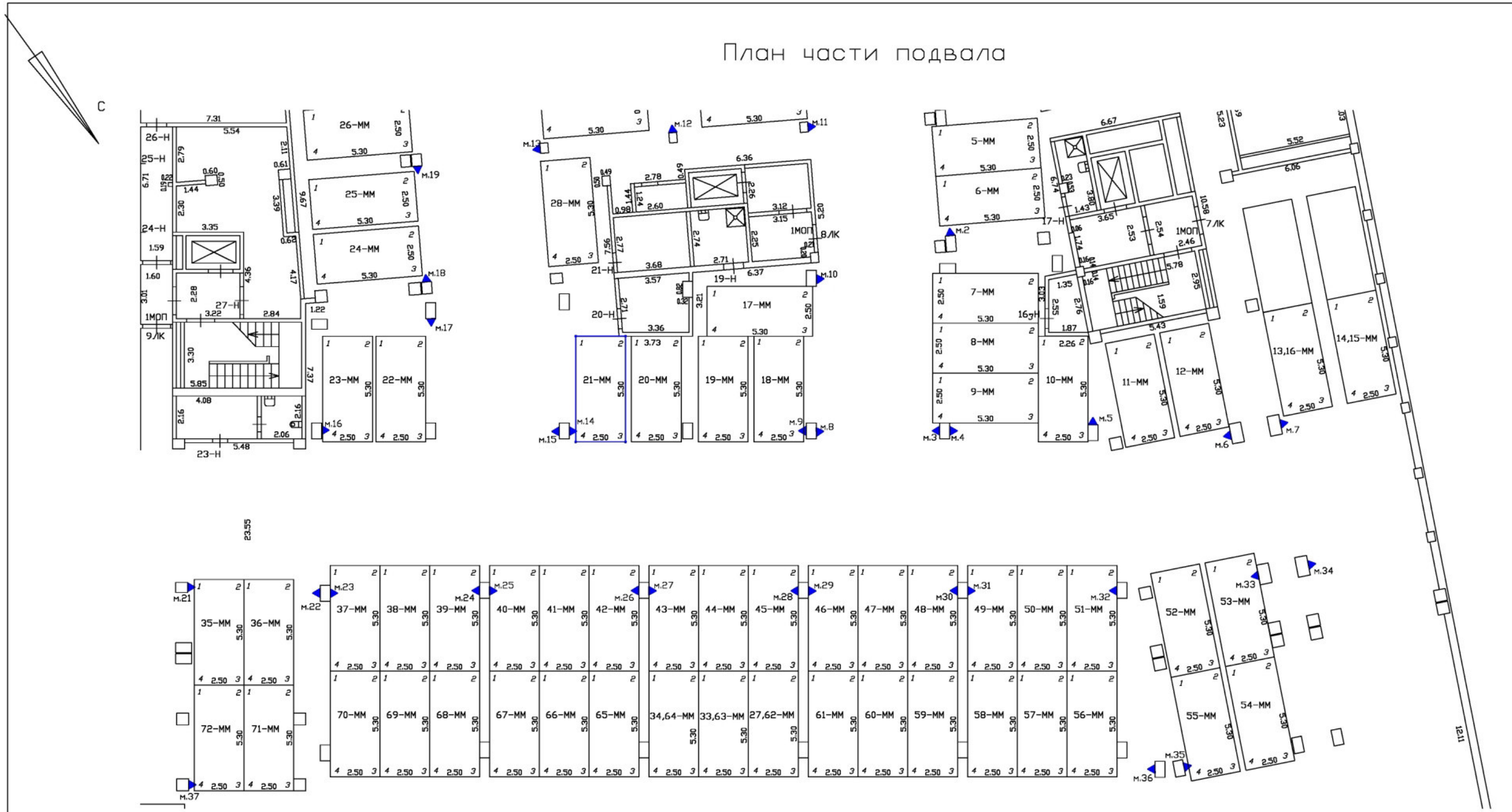

Масштаб 1:200

Специальные условные знаки:

———	часть границы вновь образованного машино-места
•	характерная точка границ машино-места
▲	специальная метка
	стена с дверью
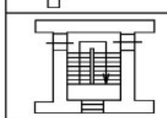	Лестница

План этажа (части этажа)

План части подвала

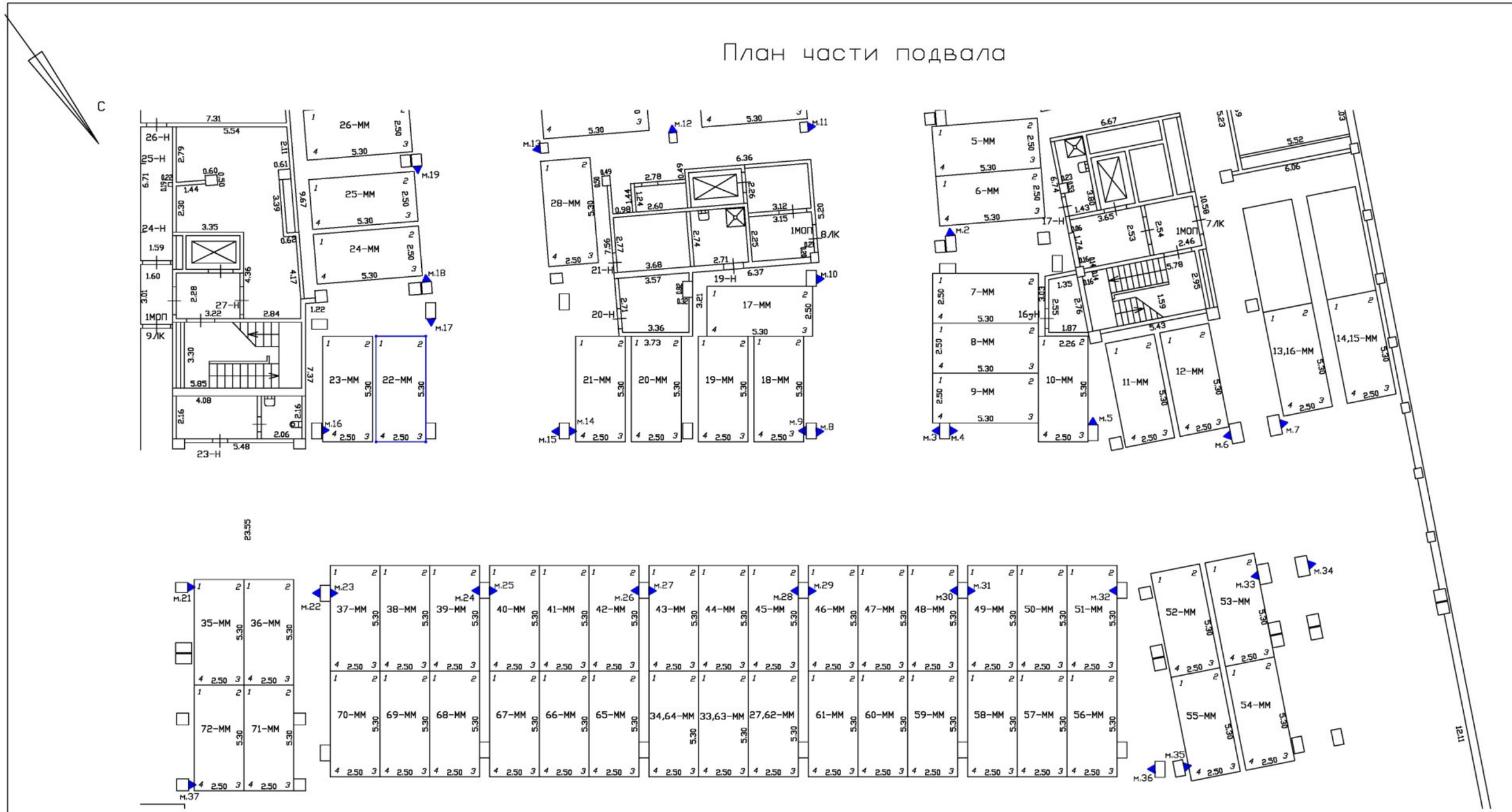

Масштаб 1:200	
Специальные условные знаки:	
———	часть границы вновь образованного машино-места
•	характерная точка границ машино-места
▲	специальная метка
	стена с дверью
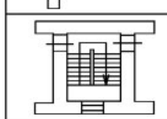	Лестница

План этажа (части этажа)

План части подвала

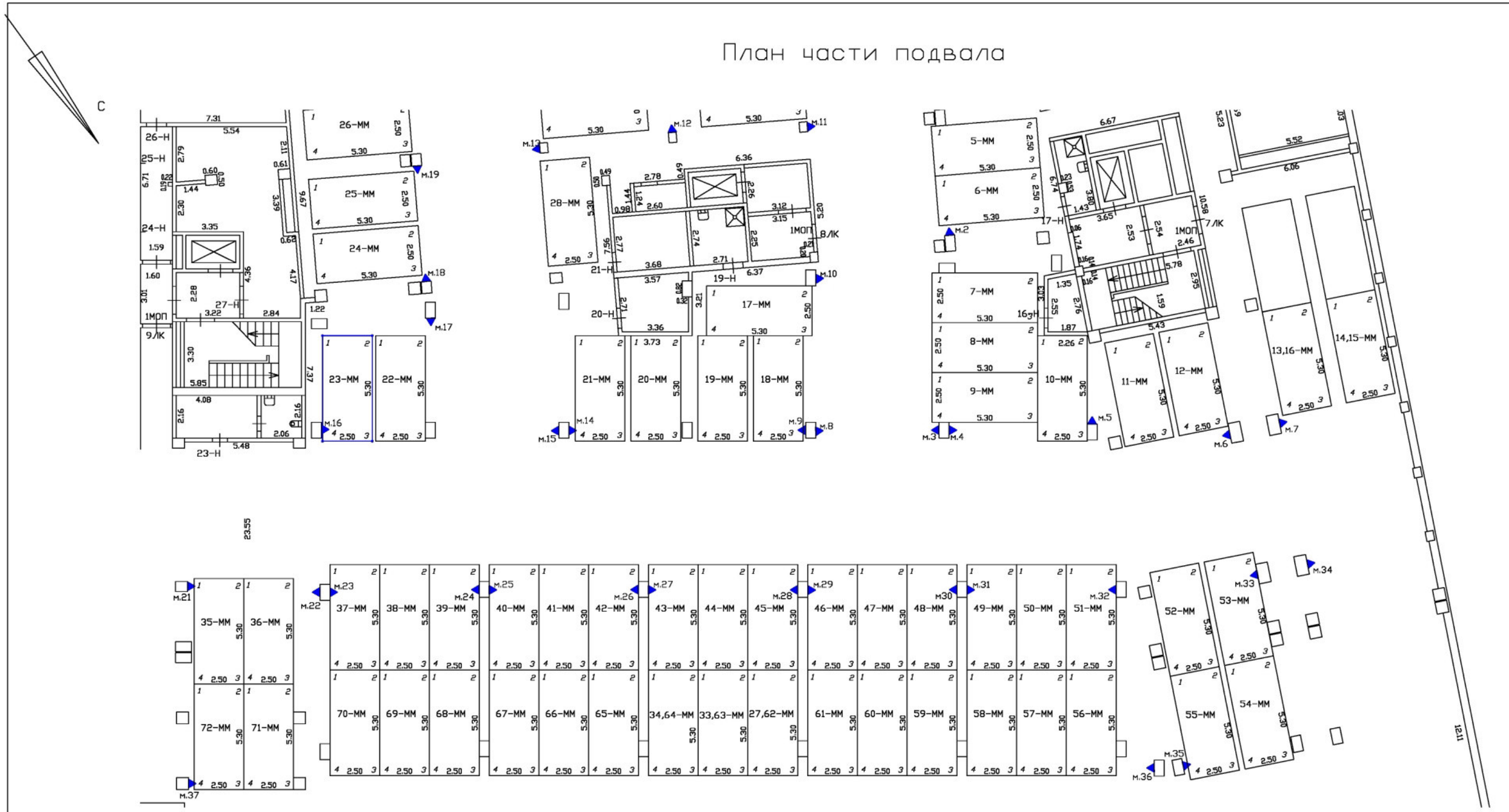

Масштаб 1:200	
Специальные условные знаки:	
———	часть границы вновь образованного машино-места
•	характерная точка границ машино-места
▲	специальная метка
	стена с дверью
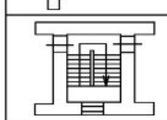	Лестница

План этажа (части этажа)

План части подвала

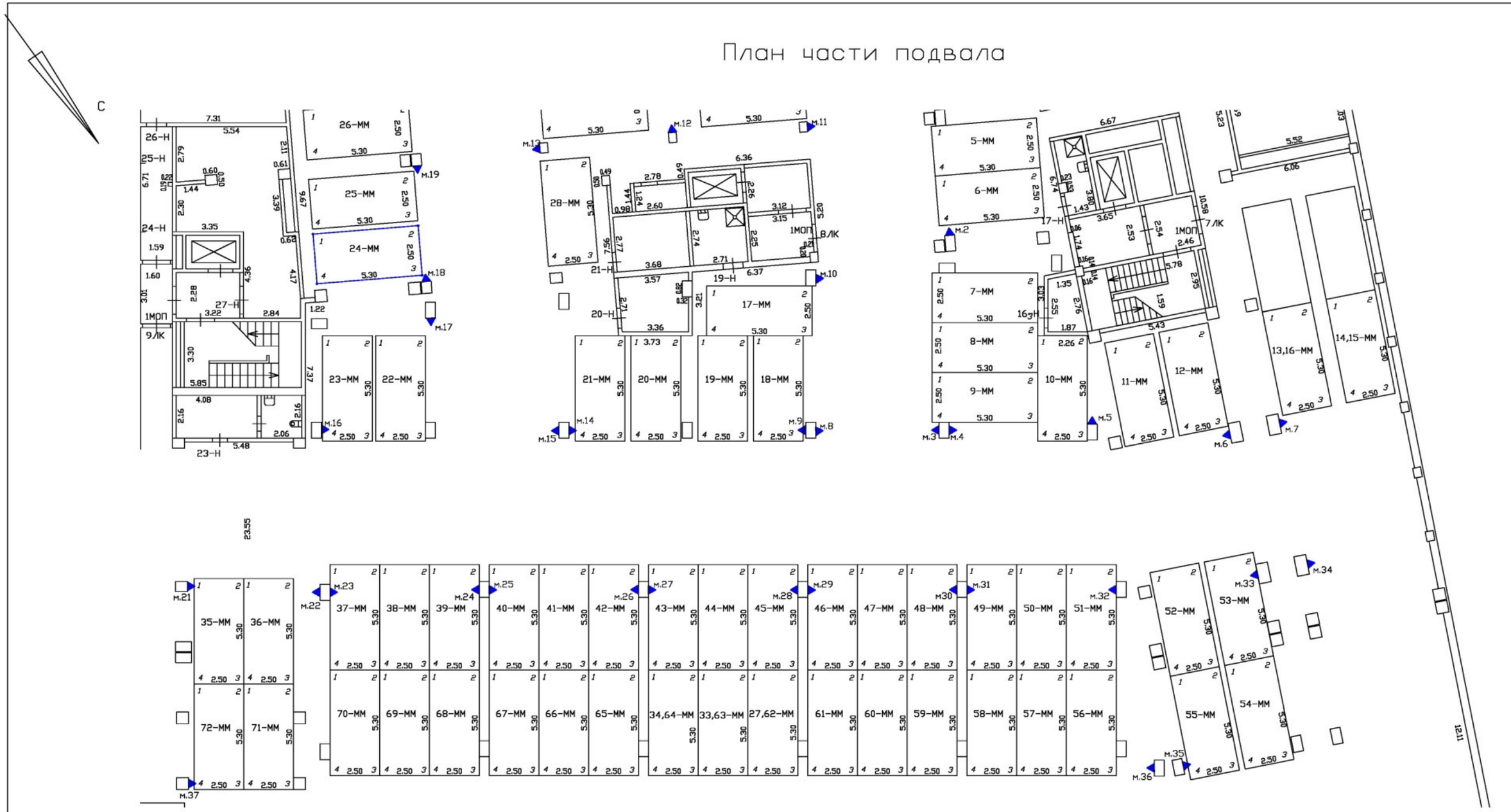

Масштаб 1:200	
Специальные условные знаки:	
———	часть границы вновь образованного машино-места
•	характерная точка границ машино-места
▲	специальная метка
	стена с дверью
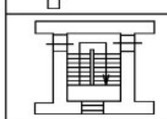	Лестница

План этажа (части этажа)

План части подвала

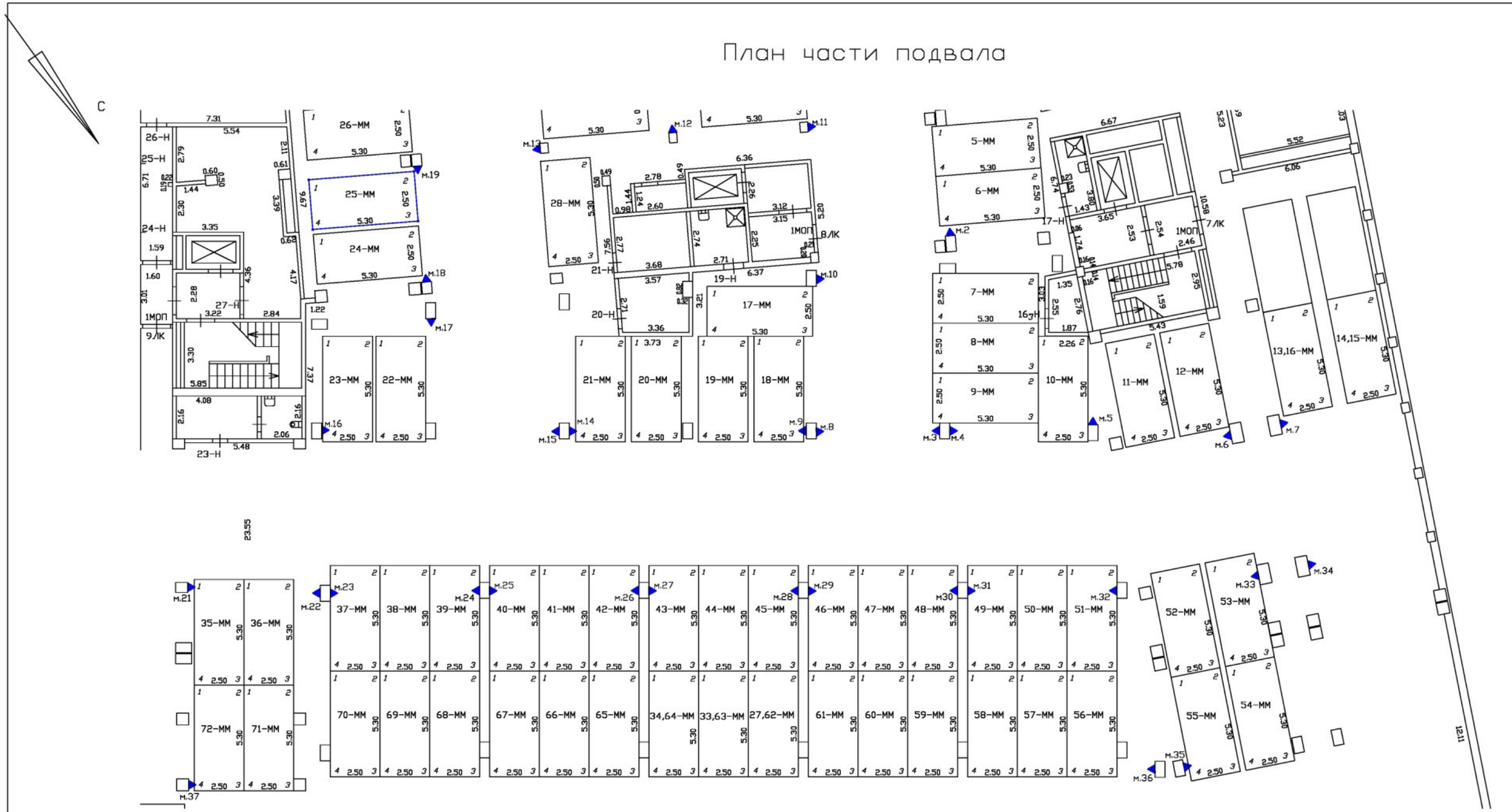

Масштаб 1:200	
Специальные условные знаки:	
———	часть границы вновь образованного машино-места
•	характерная точка границ машино-места
▲	специальная метка
	стена с дверью
	Лестница

План этажа (части этажа)

План части подвала

С

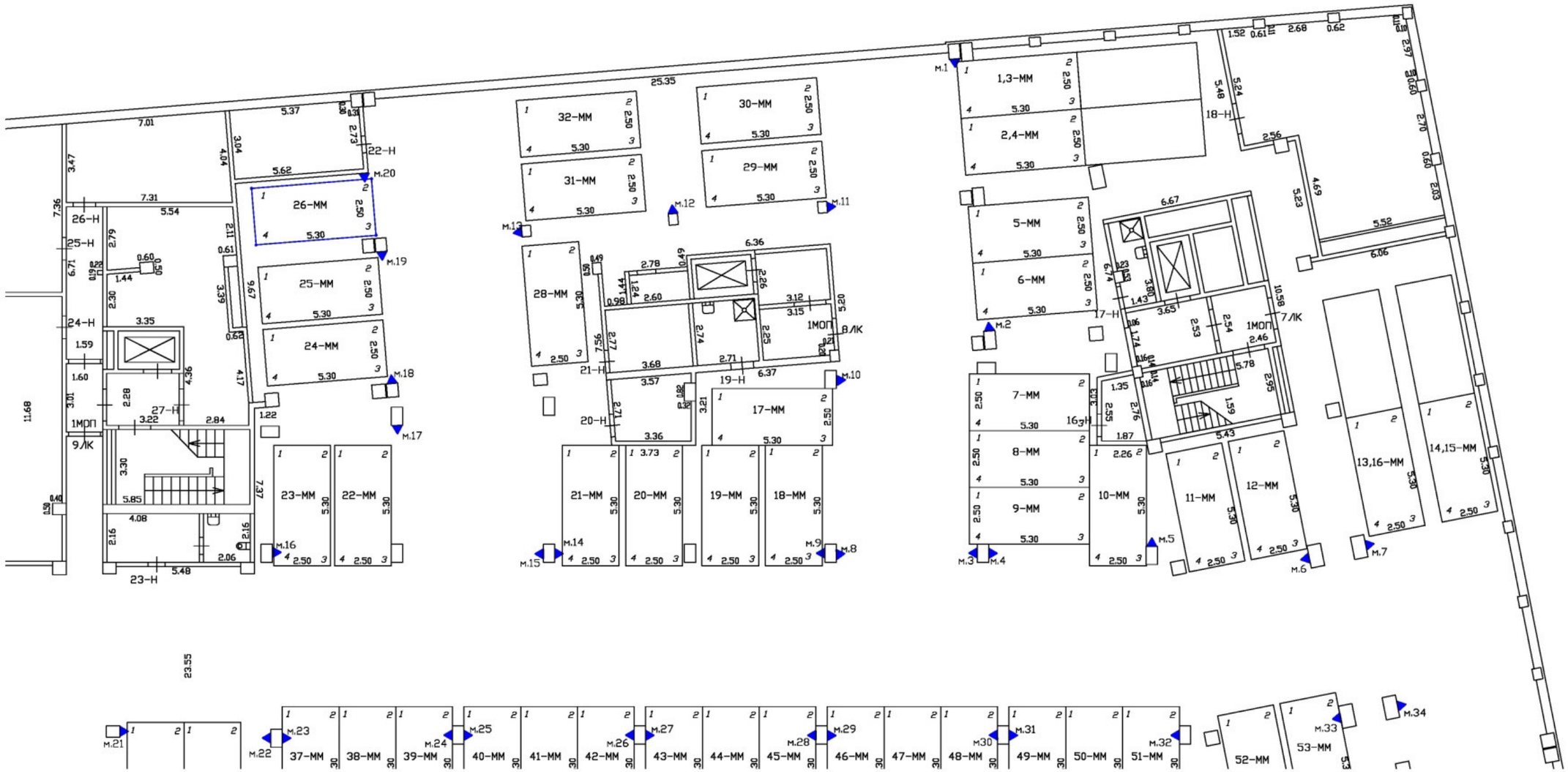

Масштаб 1:200	
Специальные условные знаки:	
———	часть границы вновь образованного машино-места
•	характерная точка границ машино-места
▲	специальная метка
	стена с дверью
	Лестница

План этажа (части этажа)

План части подвала

С

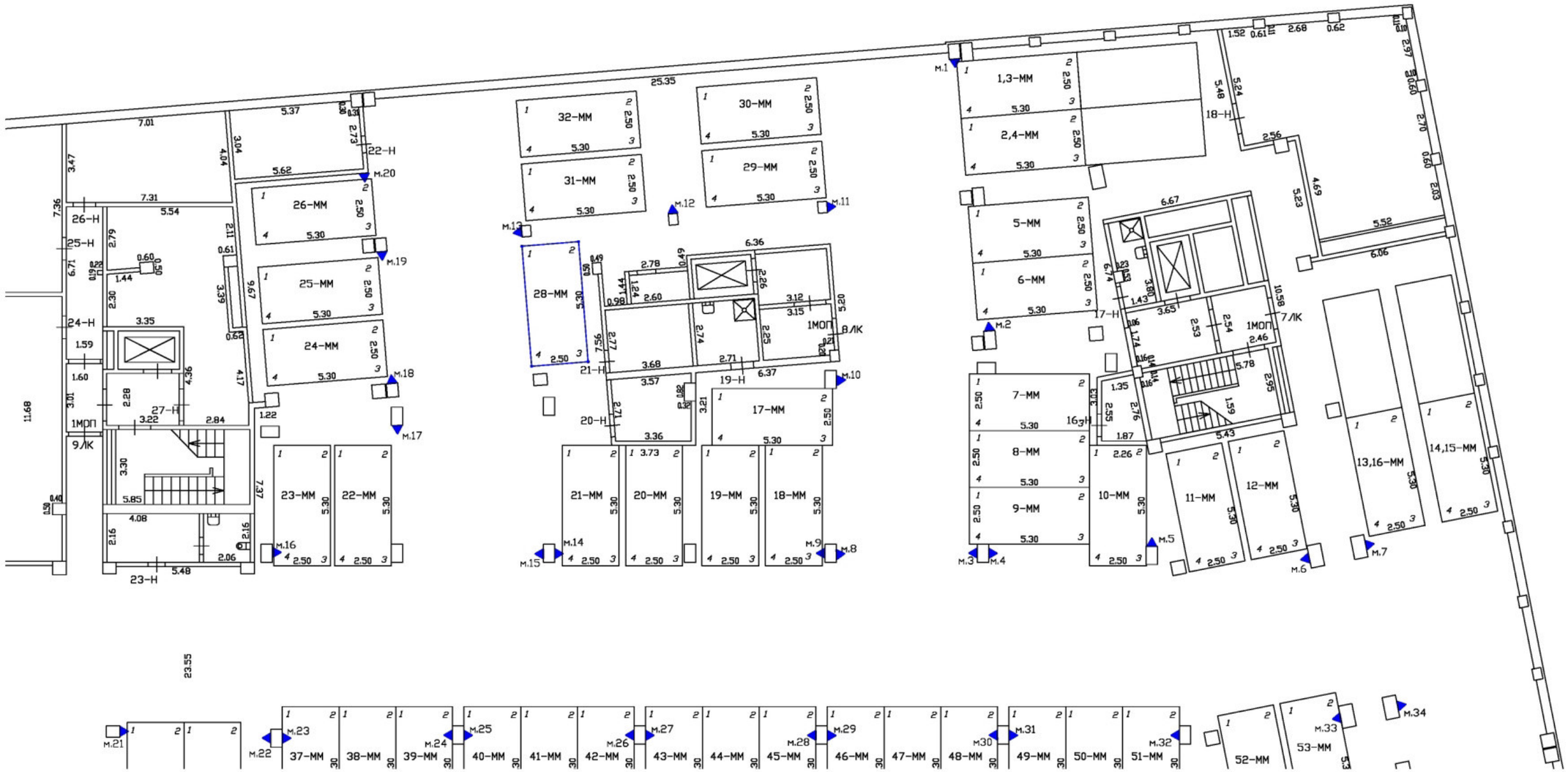

Масштаб 1:200

Специальные условные знаки:

———	часть границы вновь образованного машино-места
•	характерная точка границ машино-места
▲	специальная метка
	стена с дверью
	Лестница

План этажа (части этажа)

План части подвала

С

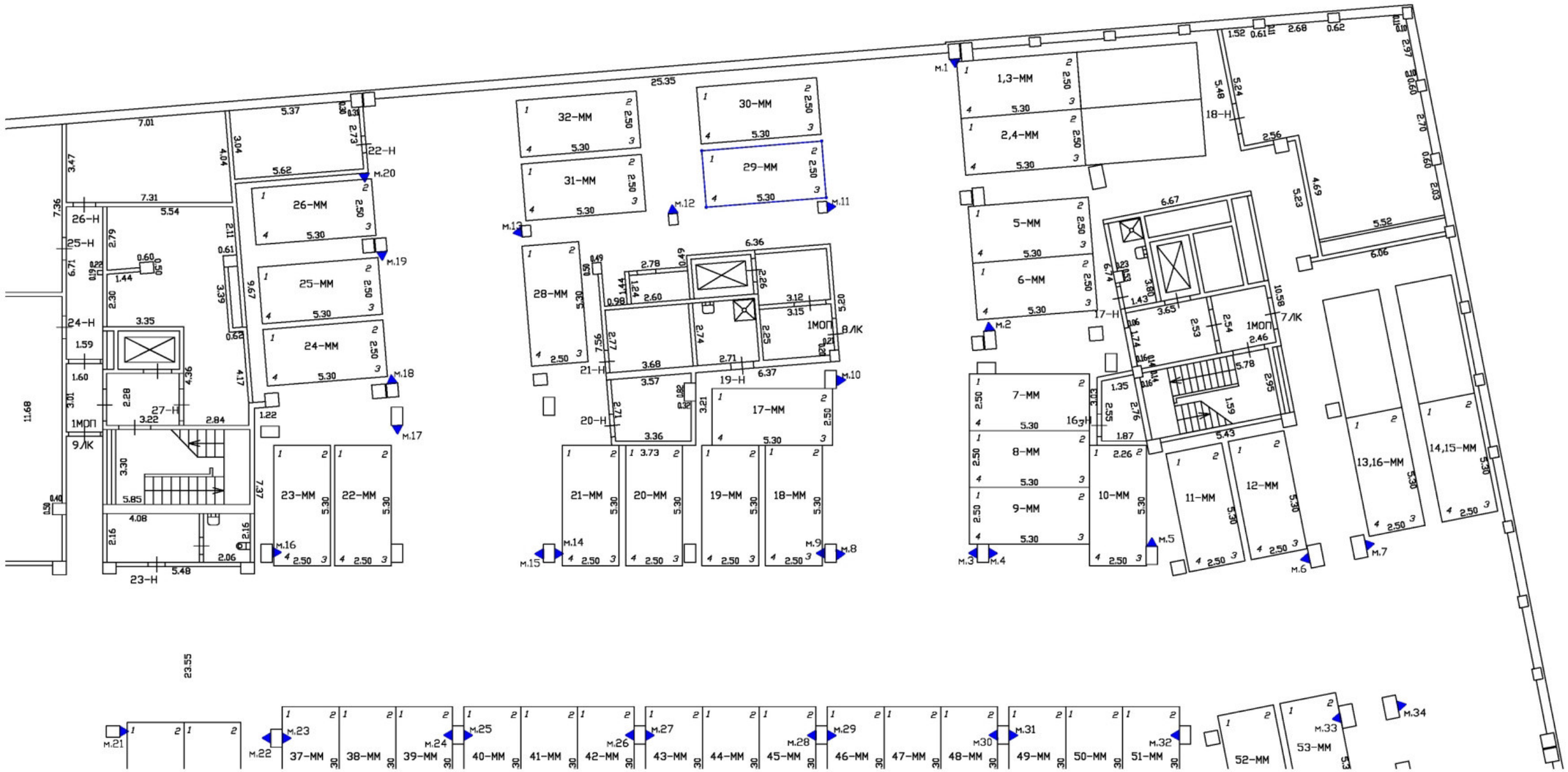

Масштаб 1:200	
Специальные условные знаки:	
———	часть границы вновь образованного машино-места
•	характерная точка границ машино-места
▲	специальная метка
	стена с дверью
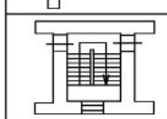	Лестница

План этажа (части этажа)

План части подвала

С

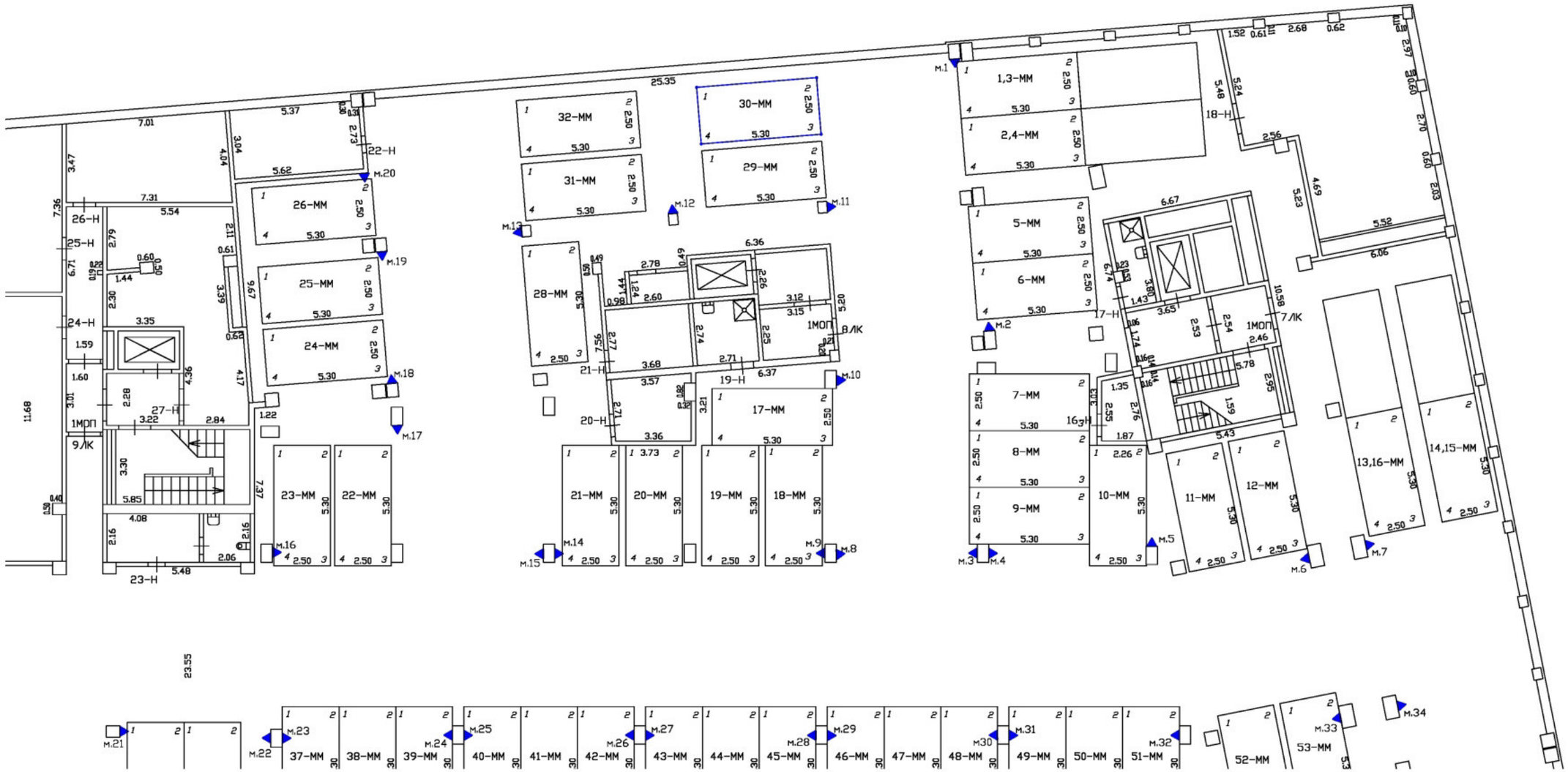

Масштаб 1:200	
Специальные условные знаки:	
———	часть границы вновь образованного машино-места
•	характерная точка границ машино-места
▲	специальная метка
	стена с дверью
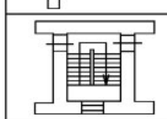	Лестница

План этажа (части этажа)

План части подвала

С

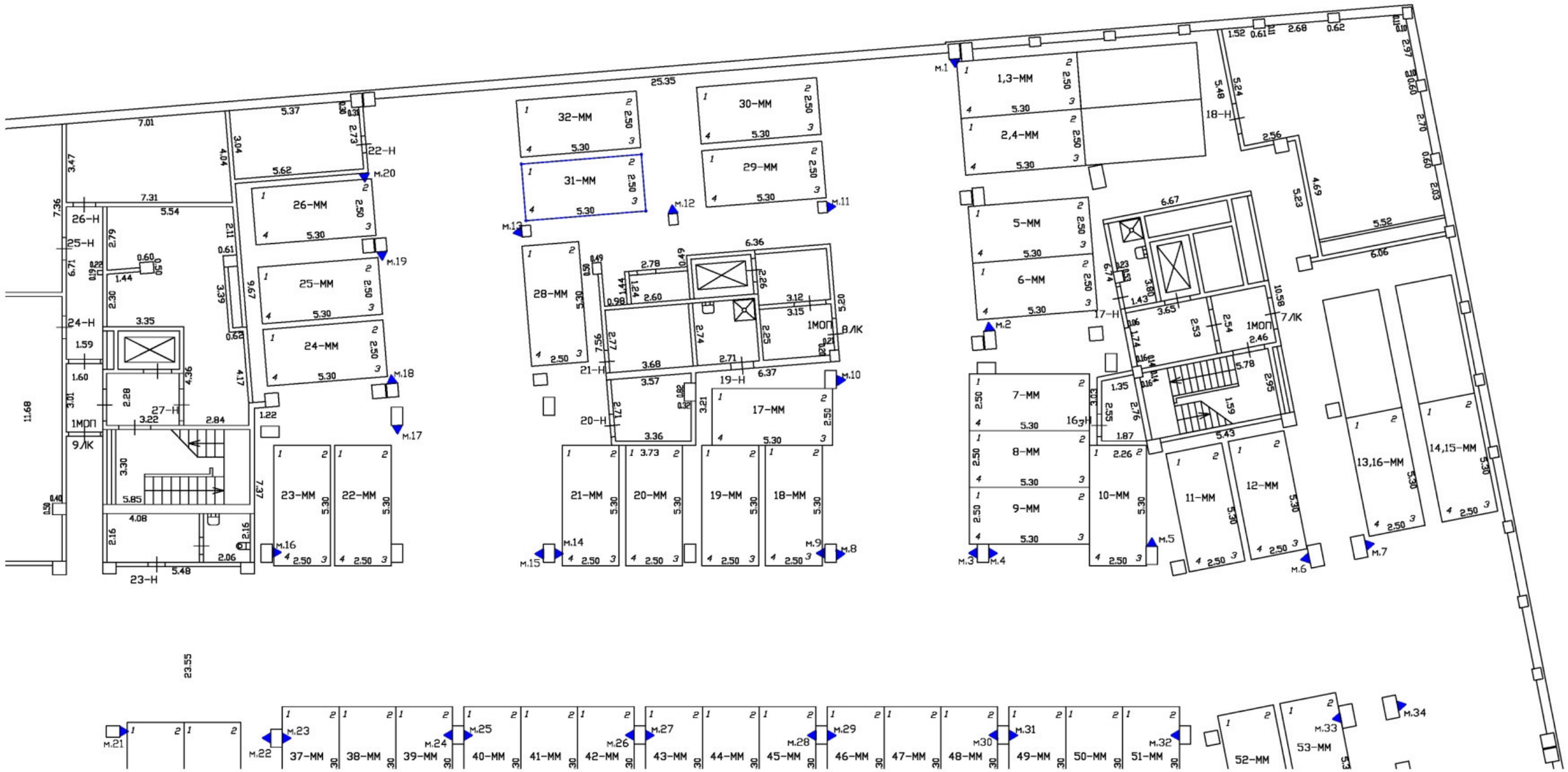

Масштаб 1:200	
Специальные условные знаки:	
———	часть границы вновь образованного машино-места
•	характерная точка границ машино-места
▲	специальная метка
	стена с дверью
	Лестница

План этажа (части этажа)

План части подвала

С

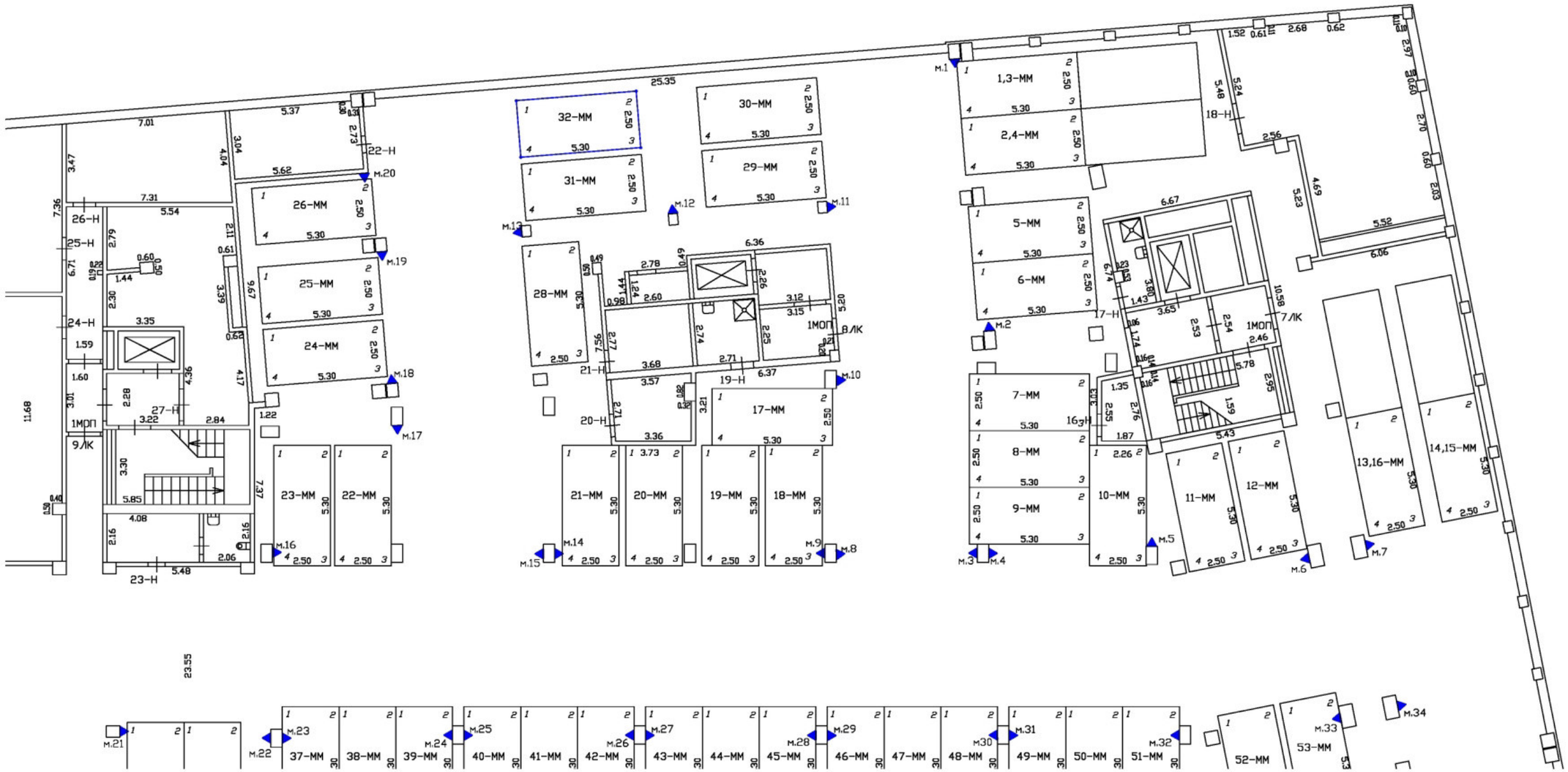

Масштаб 1:200	
Специальные условные знаки:	
———	часть границы вновь образованного машино-места
•	характерная точка границ машино-места
▲	специальная метка
	стена с дверью
	Лестница

План этажа (части этажа)

План части подвала

С

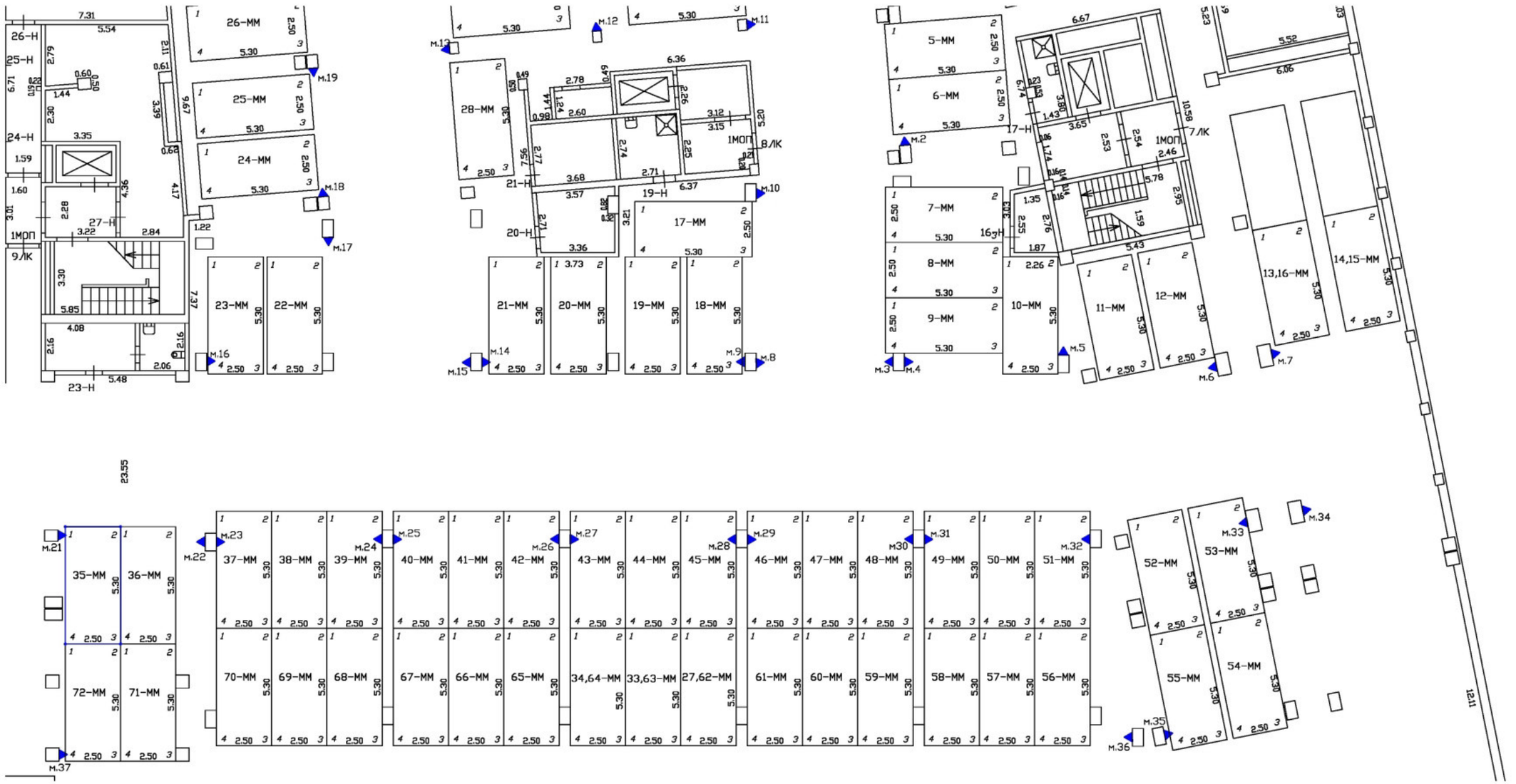

Масштаб 1:200

Специальные условные знаки:

———	часть границы вновь образованного машино-места
•	характерная точка границ машино-места
▲	специальная метка
	стена с дверью
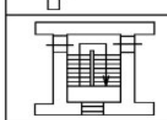	Лестница

План этажа (части этажа)

План части подвала

С

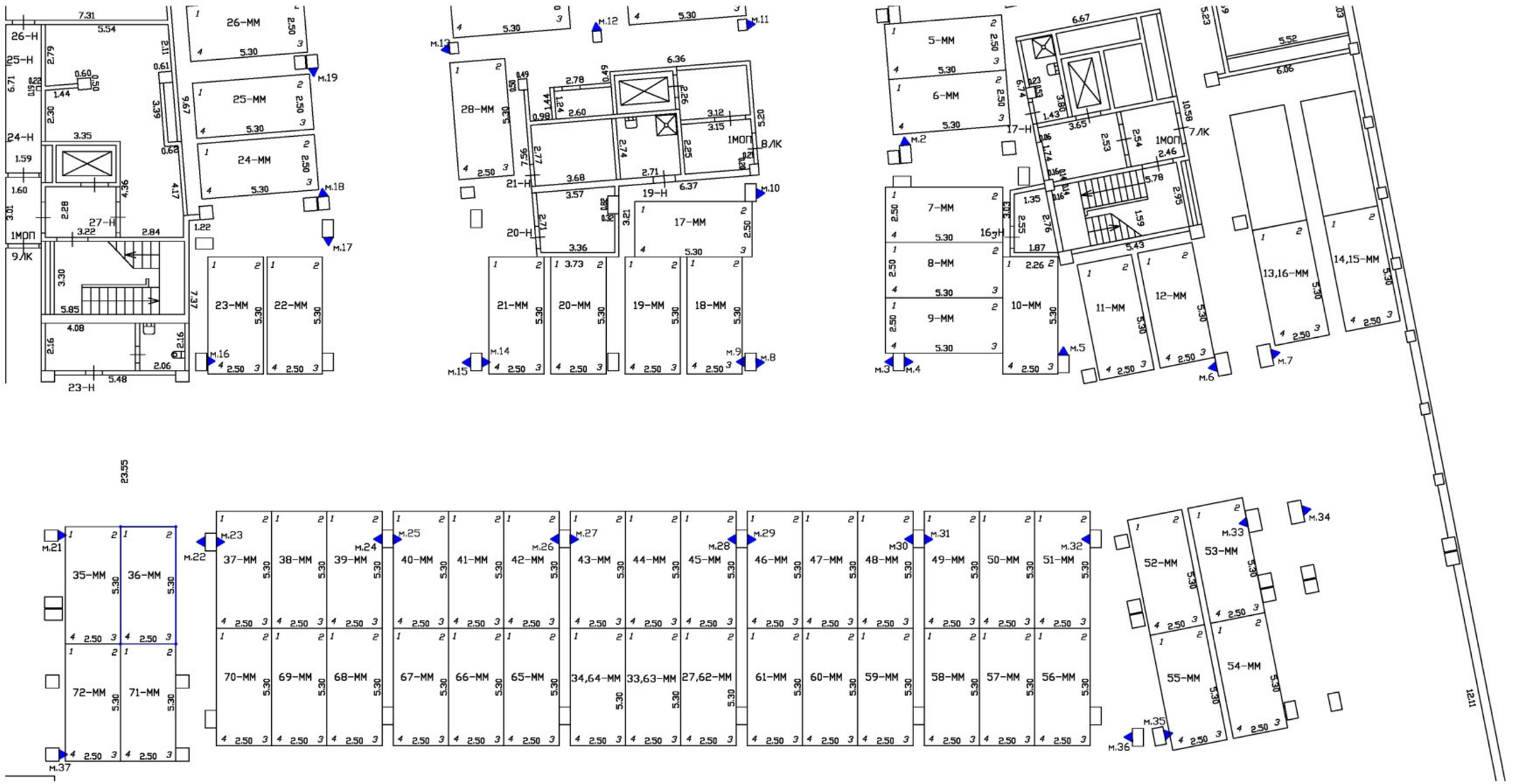

Масштаб 1:200	
Специальные условные знаки:	
———	часть границы вновь образованного машино-места
•	характерная точка границ машино-места
▲	специальная метка
	стена с дверью
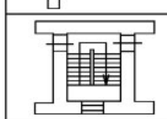	Лестница

План этажа (части этажа)

План части подвала

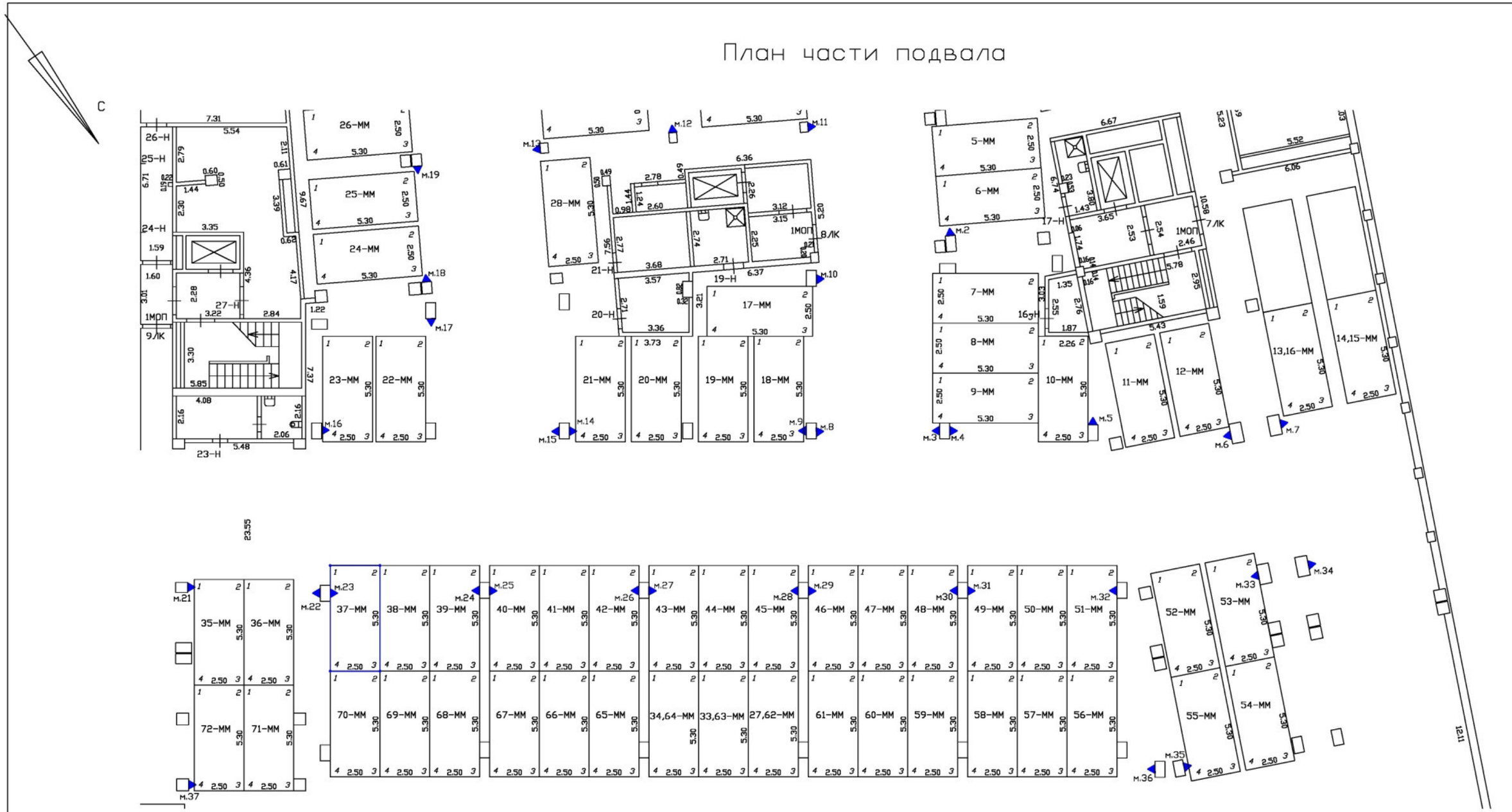

Масштаб 1:200

Специальные условные знаки:

	часть границы вновь образованного машино-места
•	характерная точка границ машино-места
▲	специальная метка
	стена с дверью
	Лестница

План этажа (части этажа)

План части подвала

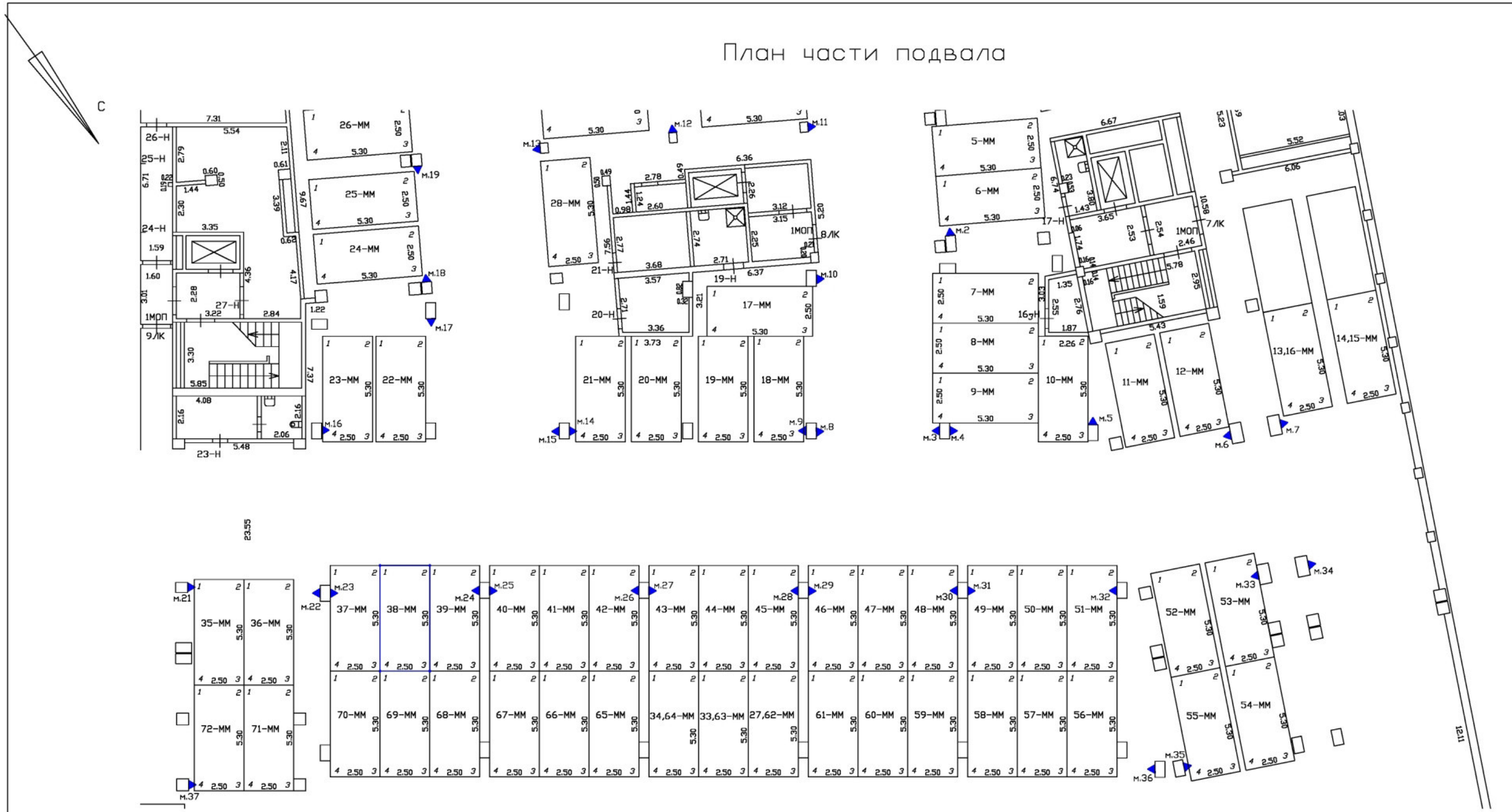

Масштаб 1:200	
Специальные условные знаки:	
———	часть границы вновь образованного машино-места
•	характерная точка границ машино-места
▲	специальная метка
	стена с дверью
	Лестница

План этажа (части этажа)

План части подвала

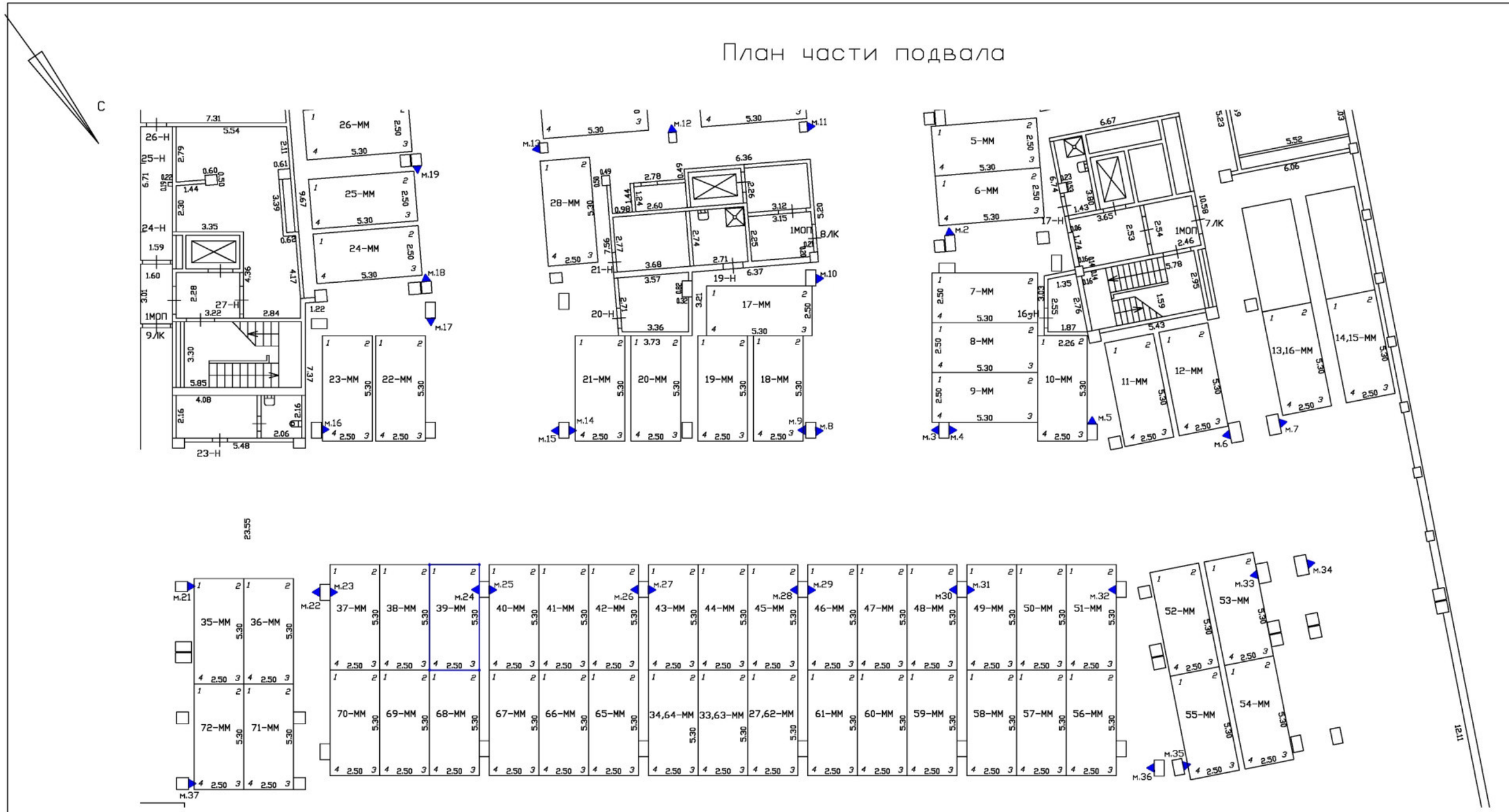

Масштаб 1:200	
Специальные условные знаки:	
———	часть границы вновь образованного машино-места
•	характерная точка границ машино-места
▲	специальная метка
	стена с дверью
	Лестница

План этажа (части этажа)

План части подвала

С

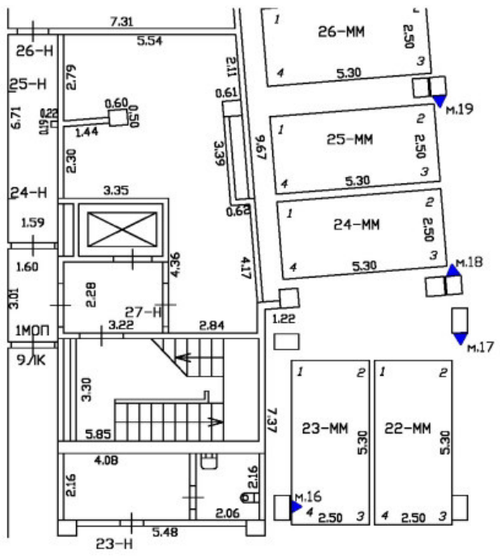

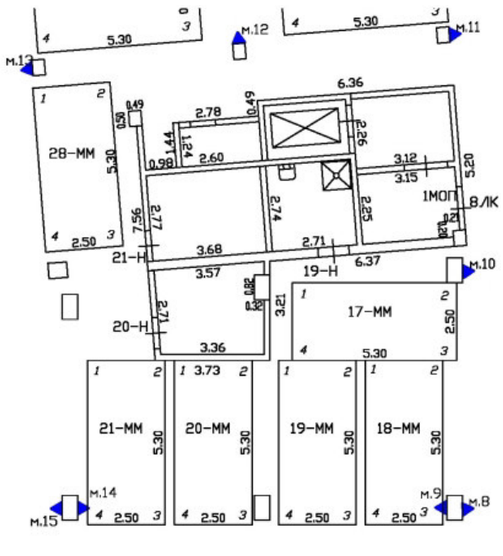





Масштаб 1:200

Специальные условные знаки:

	часть границы вновь образованного машино-места
•	характерная точка границ машино-места
▲	специальная метка
	стена с дверью
	Лестница

План этажа (части этажа)

План части подвала

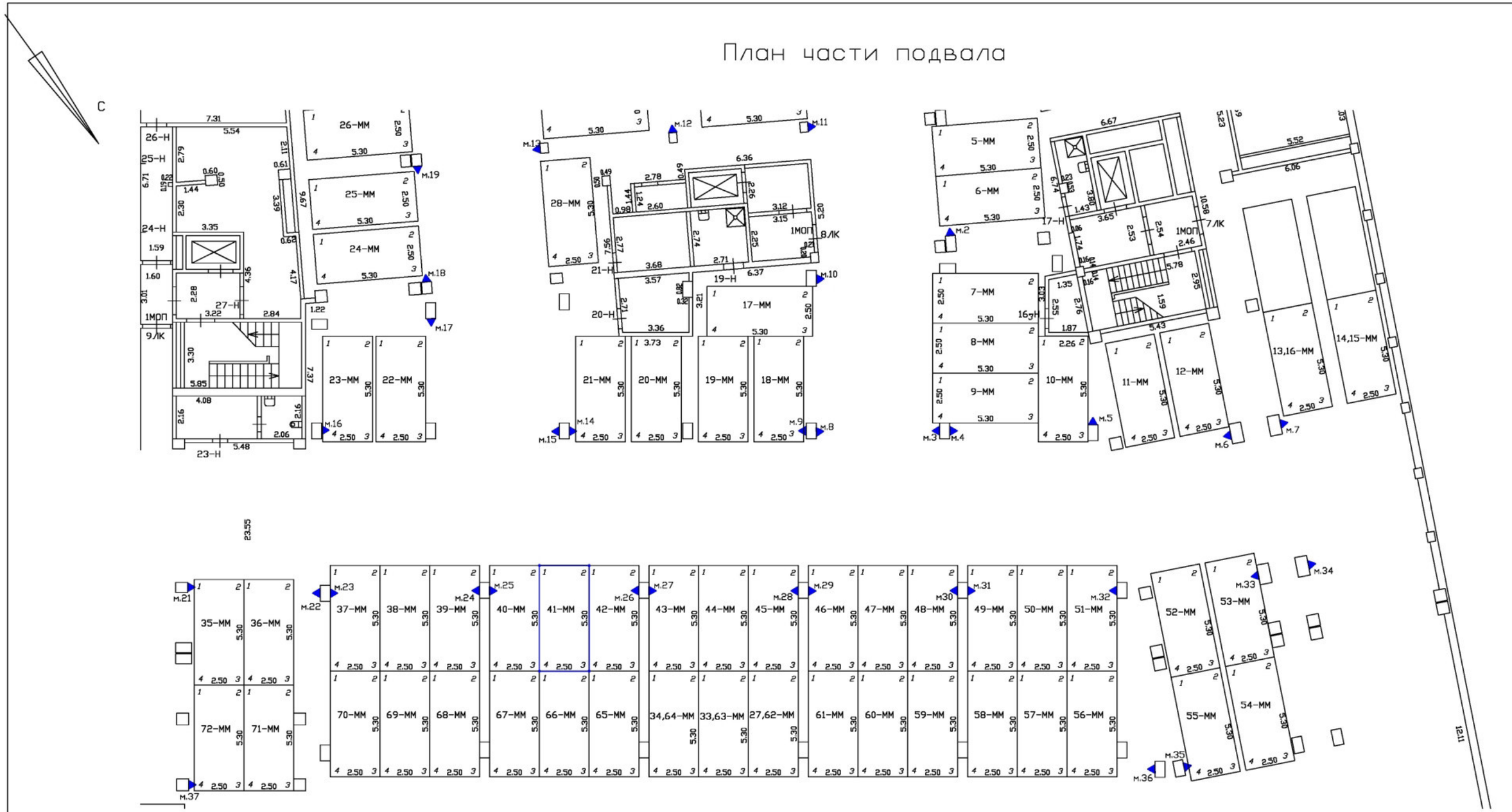

Масштаб 1:200	
Специальные условные знаки:	
———	часть границы вновь образованного машино-места
•	характерная точка границ машино-места
▲	специальная метка
	стена с дверью
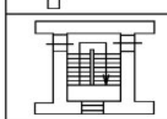	Лестница

План этажа (части этажа)

План части подвала

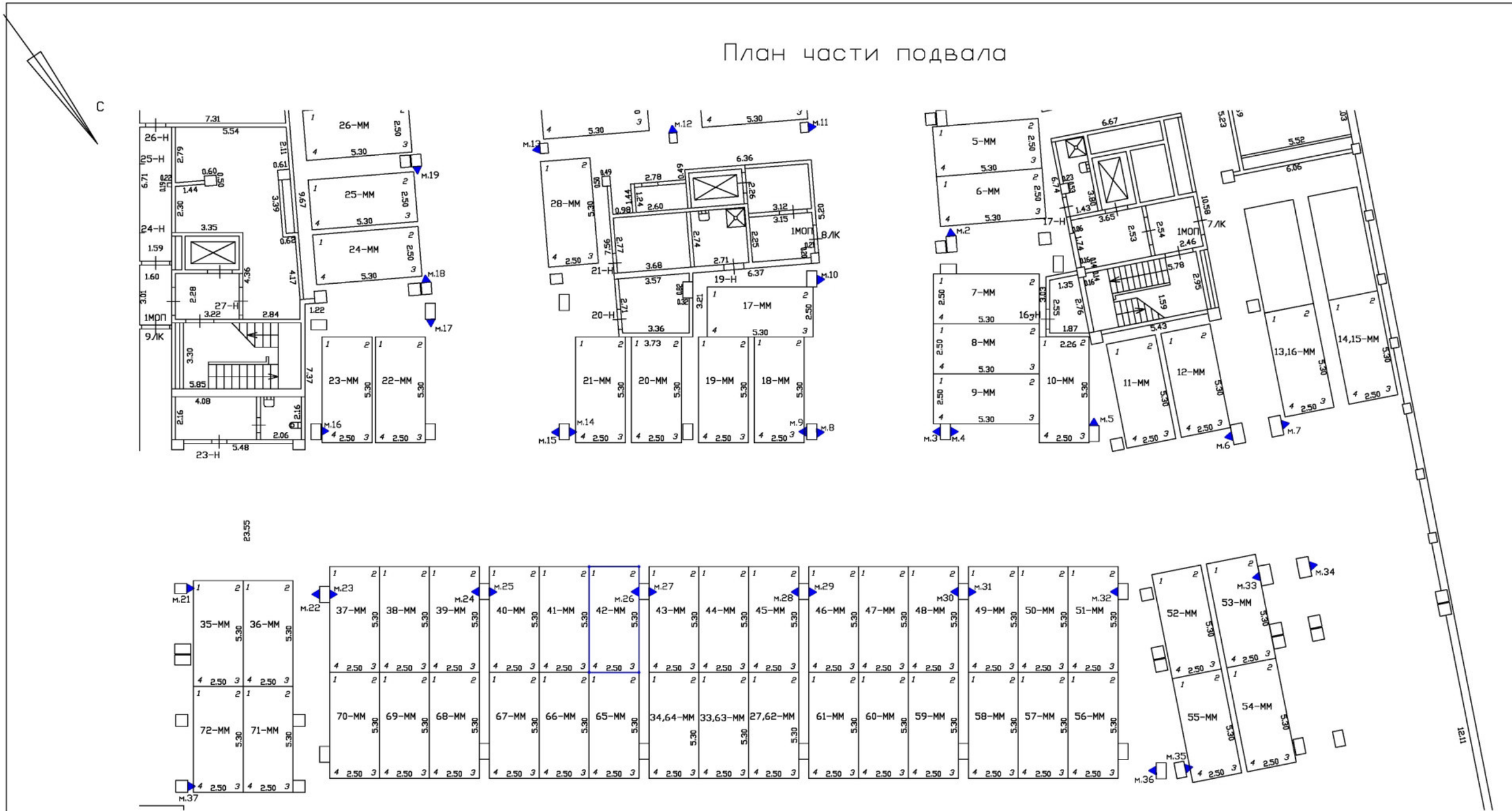

Масштаб 1:200	
Специальные условные знаки:	
———	часть границы вновь образованного машино-места
•	характерная точка границ машино-места
▲	специальная метка
	стена с дверью
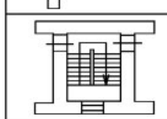	Лестница

План этажа (части этажа)

План части подвала

С

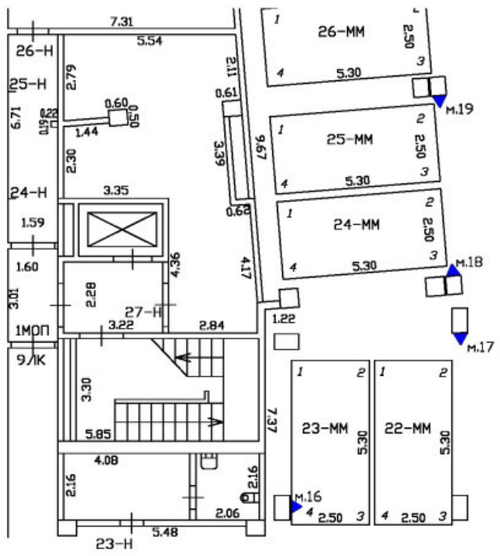

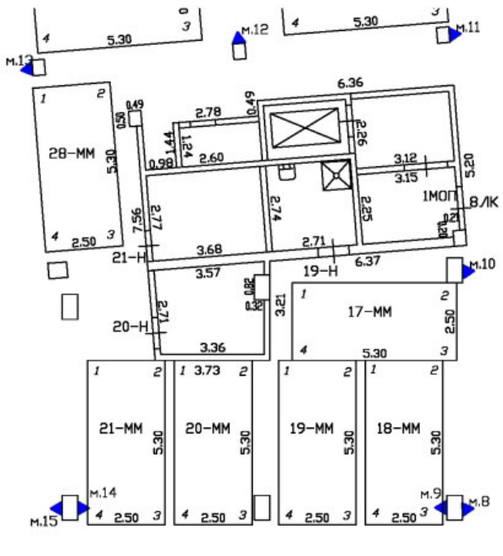

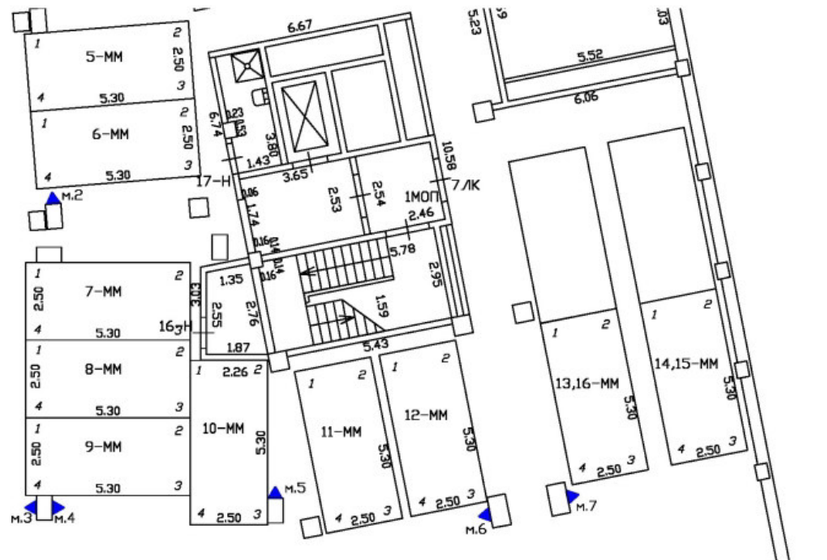



Масштаб 1:200

Специальные условные знаки:

———	часть границы вновь образованного машино-места
•	характерная точка границ машино-места
▲	специальная метка
	стена с дверью
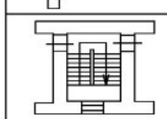	Лестница

План этажа (части этажа)

План части подвала

С

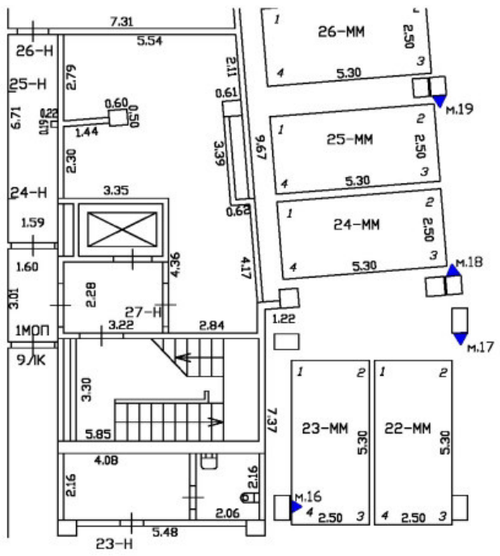

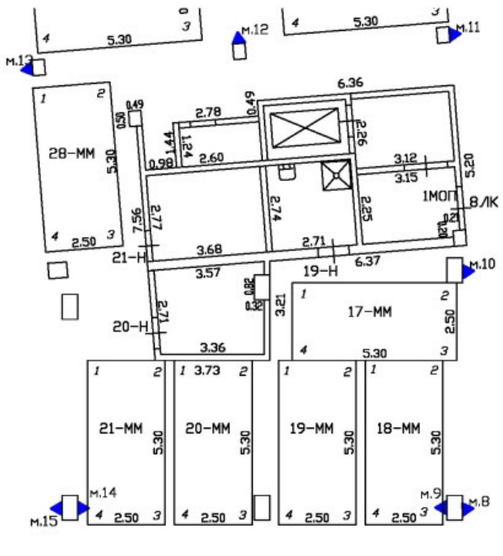





Масштаб 1:200

Специальные условные знаки:

	часть границы вновь образованного машино-места
•	характерная точка границ машино-места
▲	специальная метка
	стена с дверью
	Лестница

План этажа (части этажа)

План части подвала

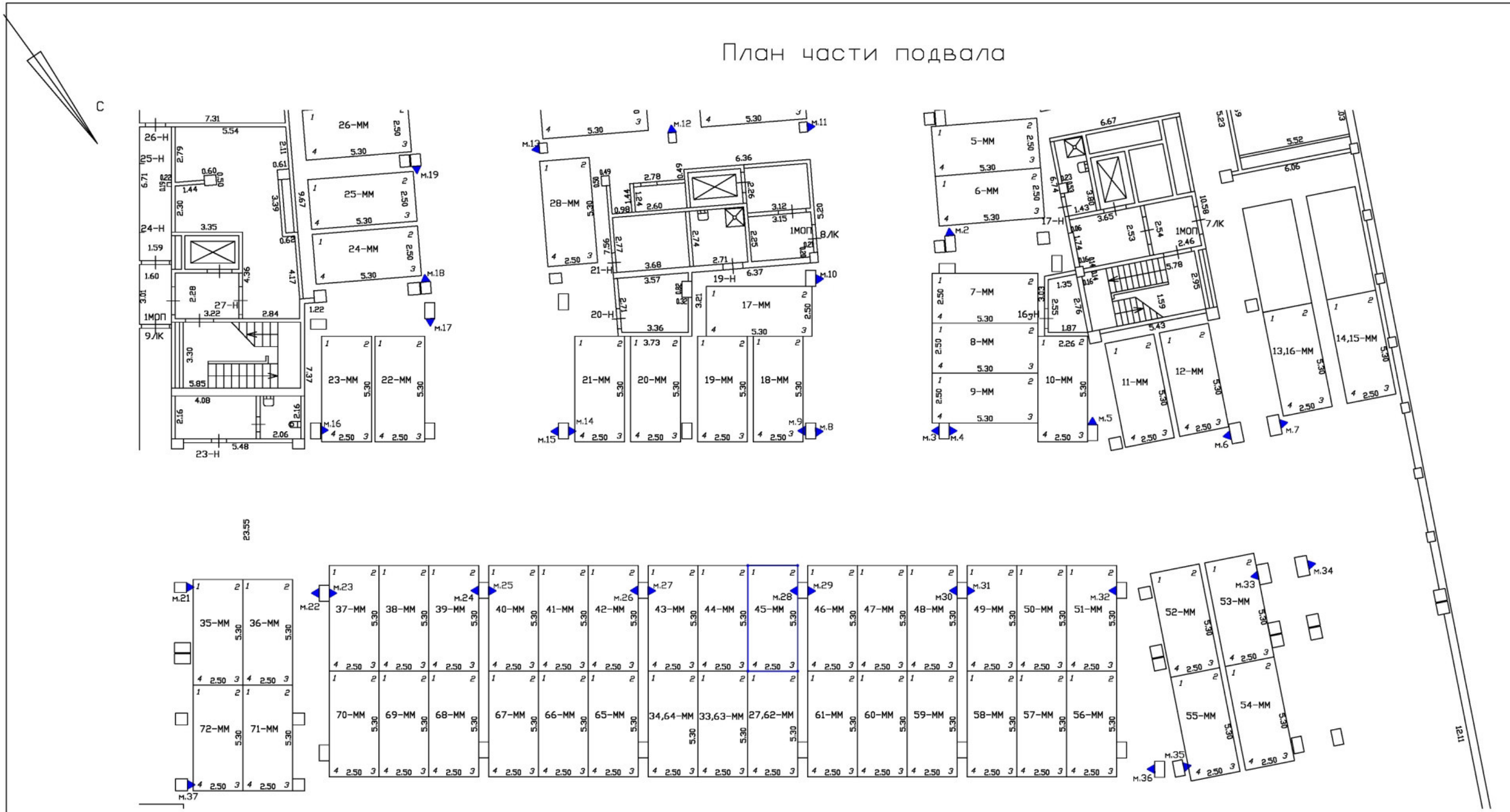

Масштаб 1:200

Специальные условные знаки:

———	часть границы вновь образованного машино-места
•	характерная точка границ машино-места
▲	специальная метка
	стена с дверью
	Лестница

План этажа (части этажа)

План части подвала

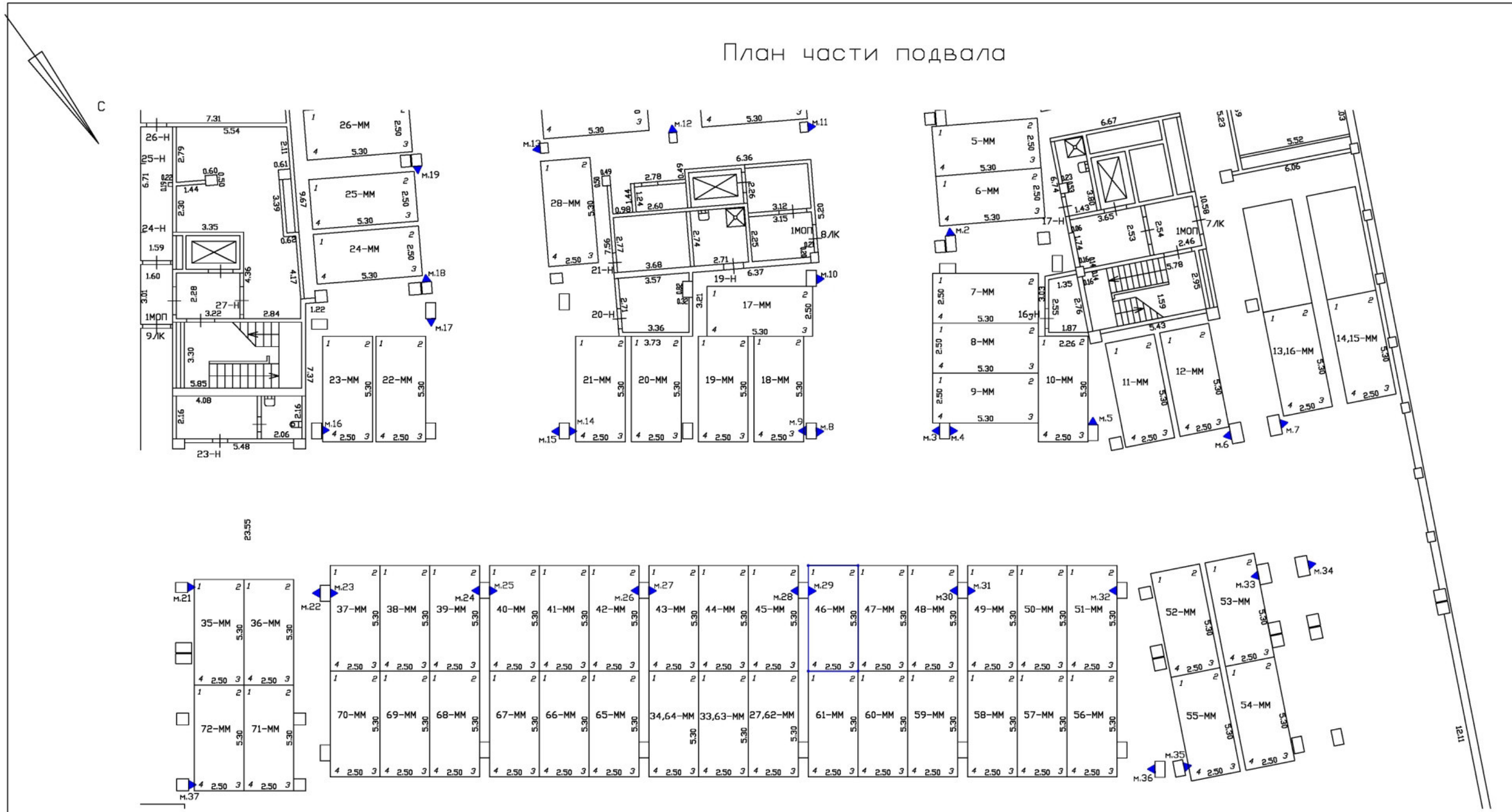

Масштаб 1:200

Специальные условные знаки:

———	часть границы вновь образованного машино-места
•	характерная точка границ машино-места
▲	специальная метка
	стена с дверью
	Лестница

План этажа (части этажа)

План части подвала

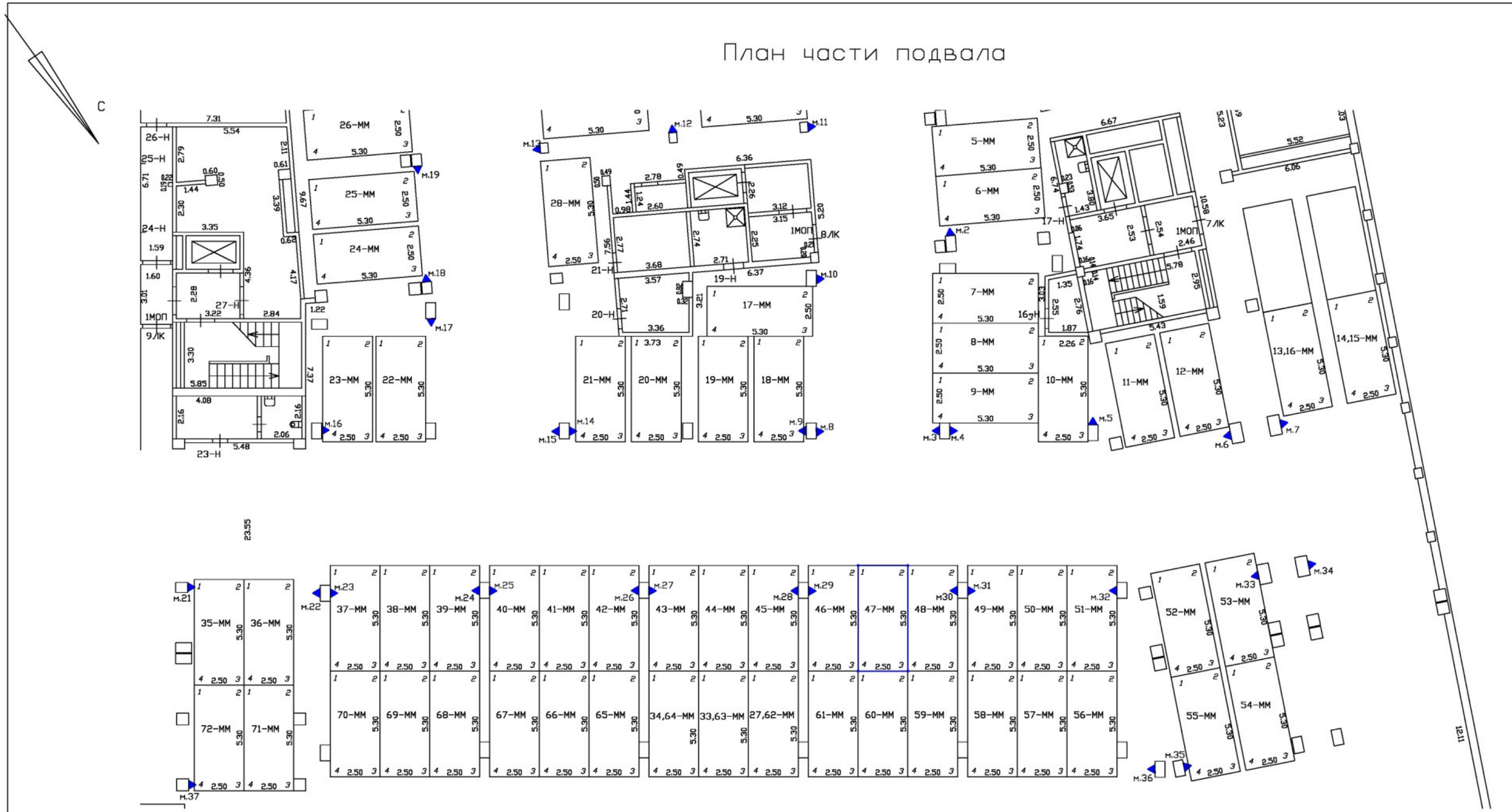

Масштаб 1:200	
Специальные условные знаки:	
———	часть границы вновь образованного машино-места
•	характерная точка границ машино-места
▲	специальная метка
	стена с дверью
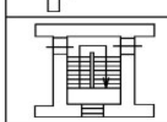	Лестница

План этажа (части этажа)

План части подвала

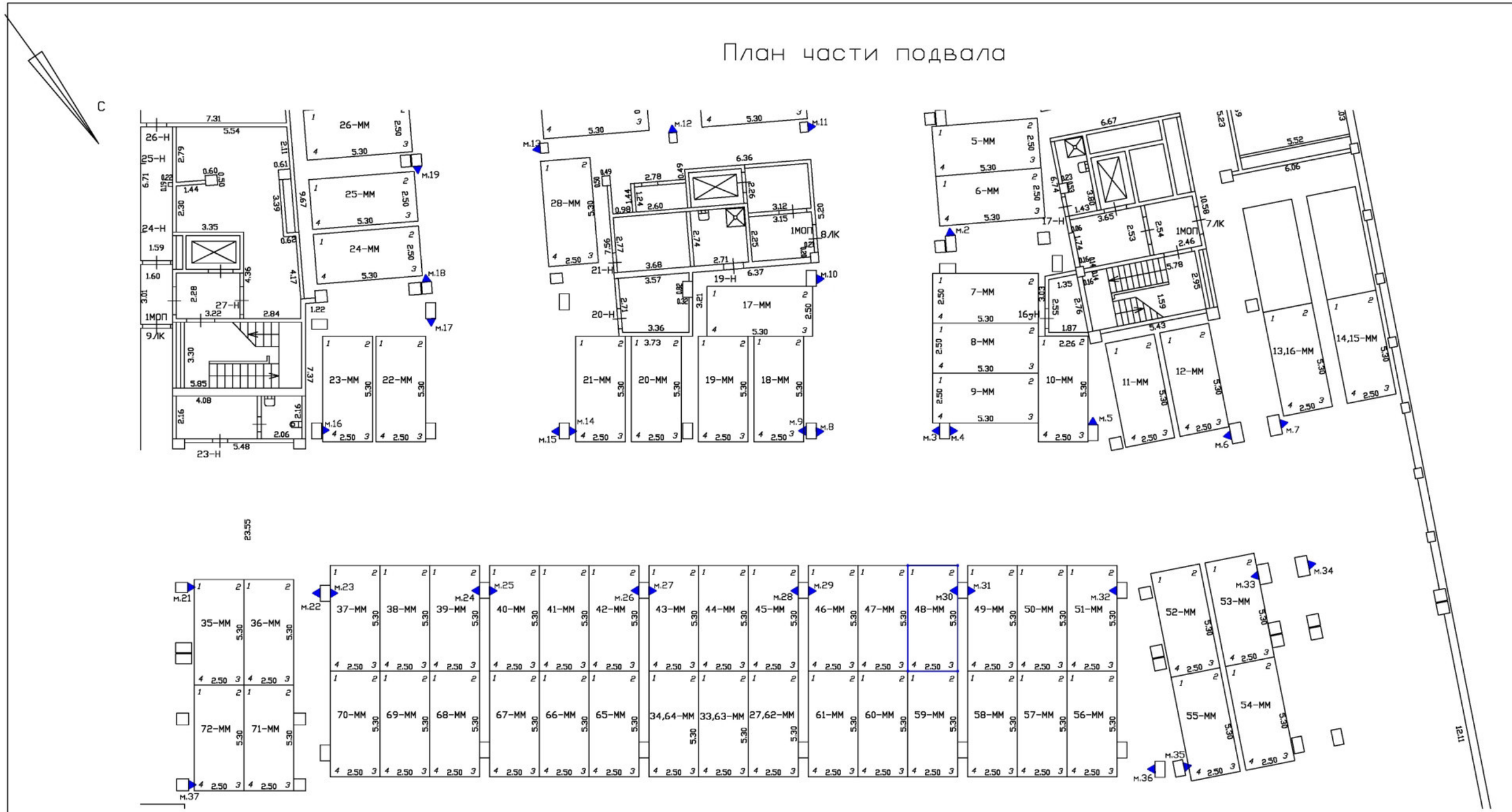

Масштаб 1:200	
Специальные условные знаки:	
———	часть границы вновь образованного машино-места
•	характерная точка границ машино-места
▲	специальная метка
	стена с дверью
	Лестница

План этажа (части этажа)

План части подвала

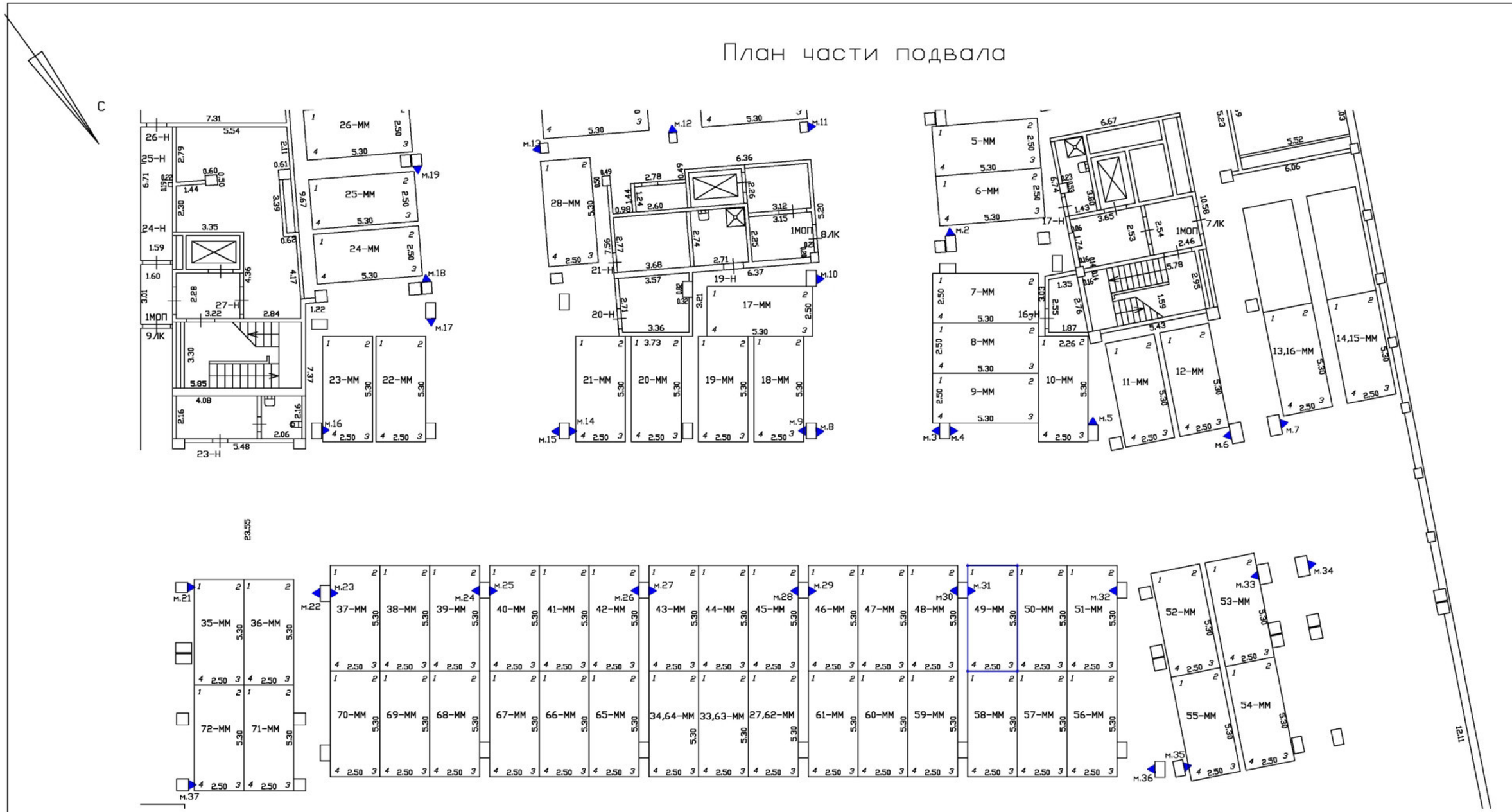

Масштаб 1:200

Специальные условные знаки:

———	часть границы вновь образованного машино-места
•	характерная точка границ машино-места
▲	специальная метка
	стена с дверью
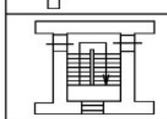	Лестница

План этажа (части этажа)

План части подвала

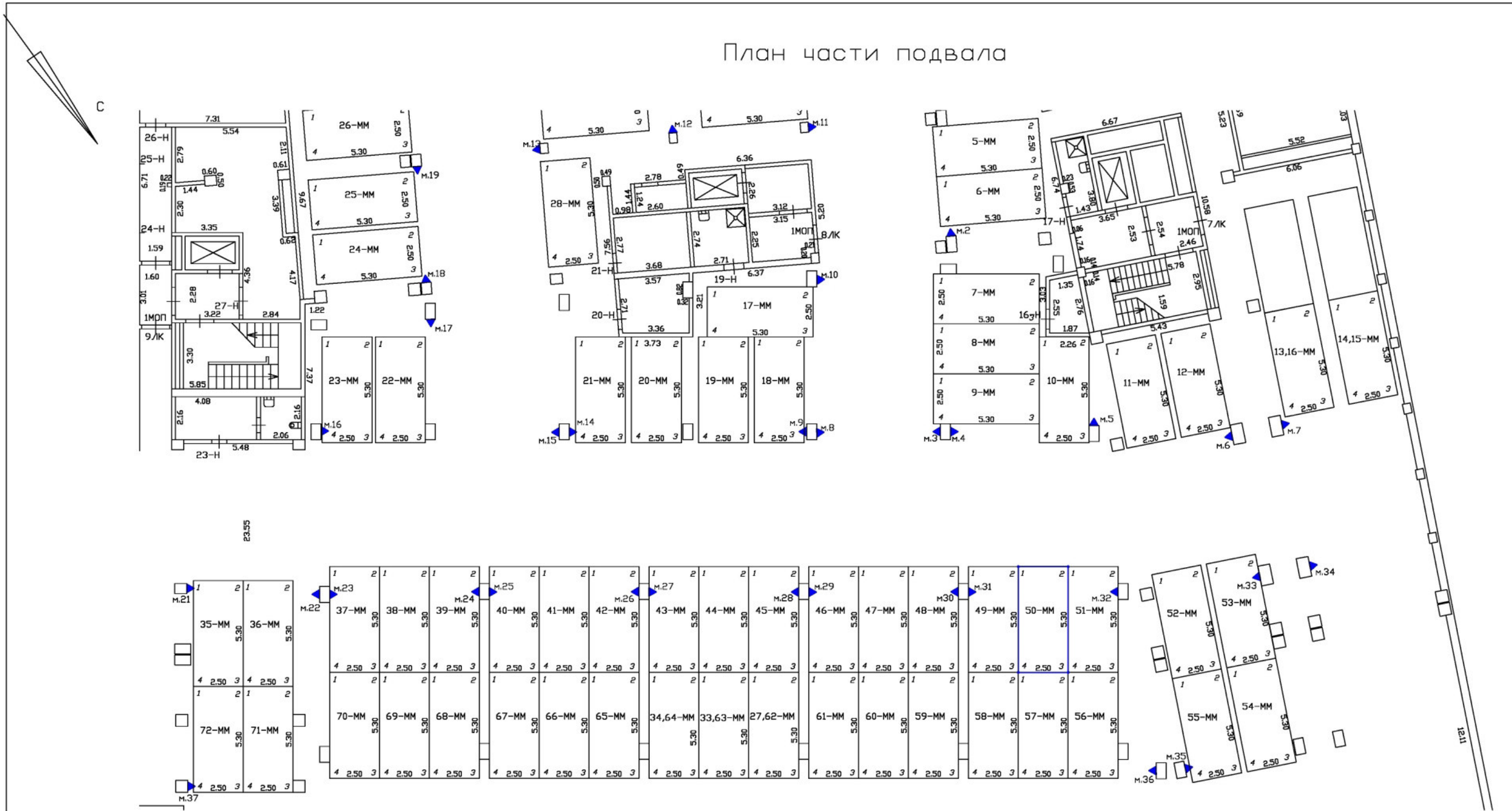

Масштаб 1:200

Специальные условные знаки:

———	часть границы вновь образованного машино-места
•	характерная точка границ машино-места
▲	специальная метка
	стена с дверью
	Лестница

План этажа (части этажа)

План части подвала

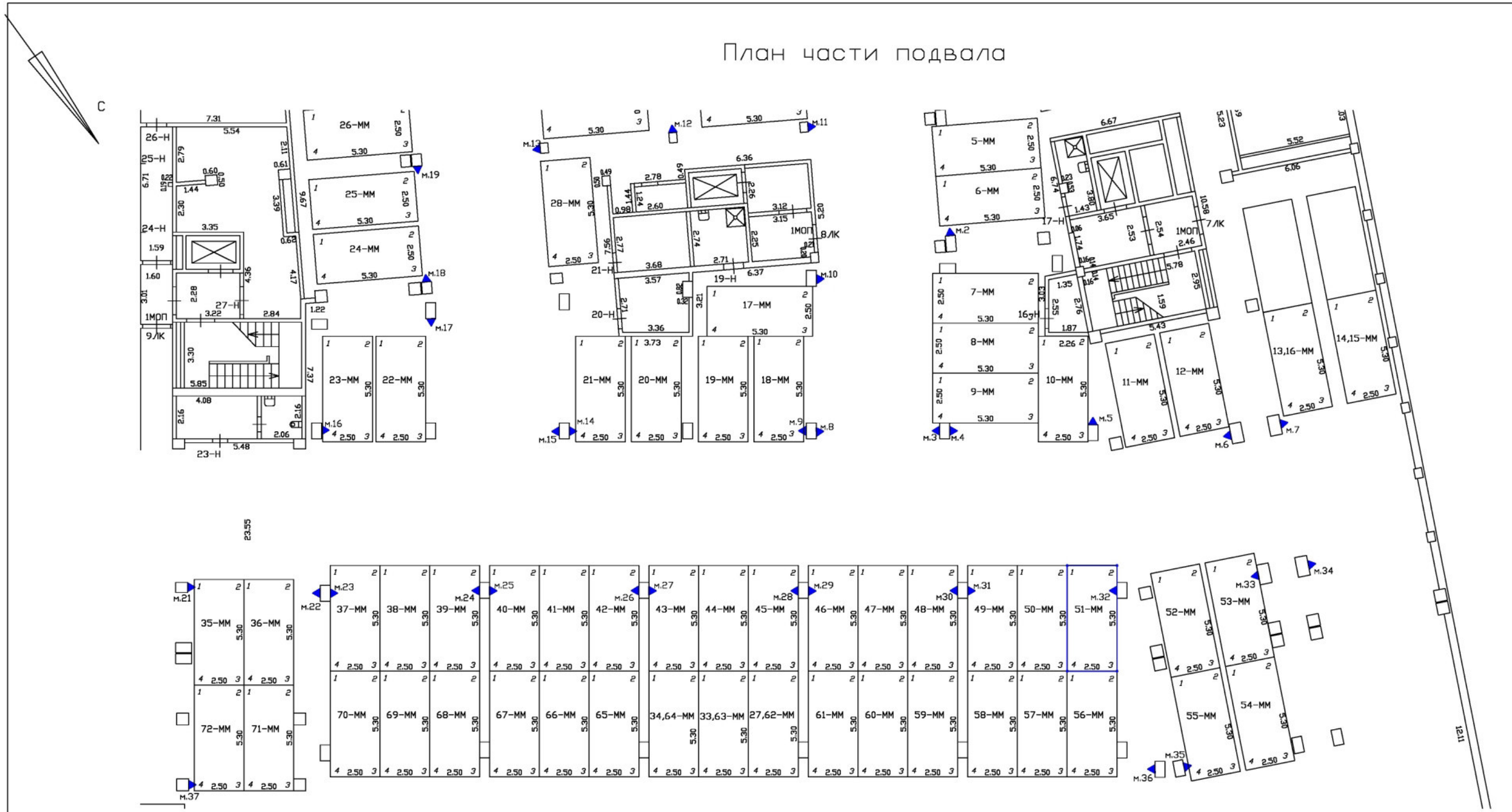

Масштаб 1:200	
Специальные условные знаки:	
———	часть границы вновь образованного машино-места
•	характерная точка границ машино-места
▲	специальная метка
	стена с дверью
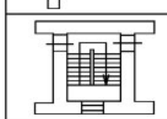	Лестница

План этажа (части этажа)

План части подвала

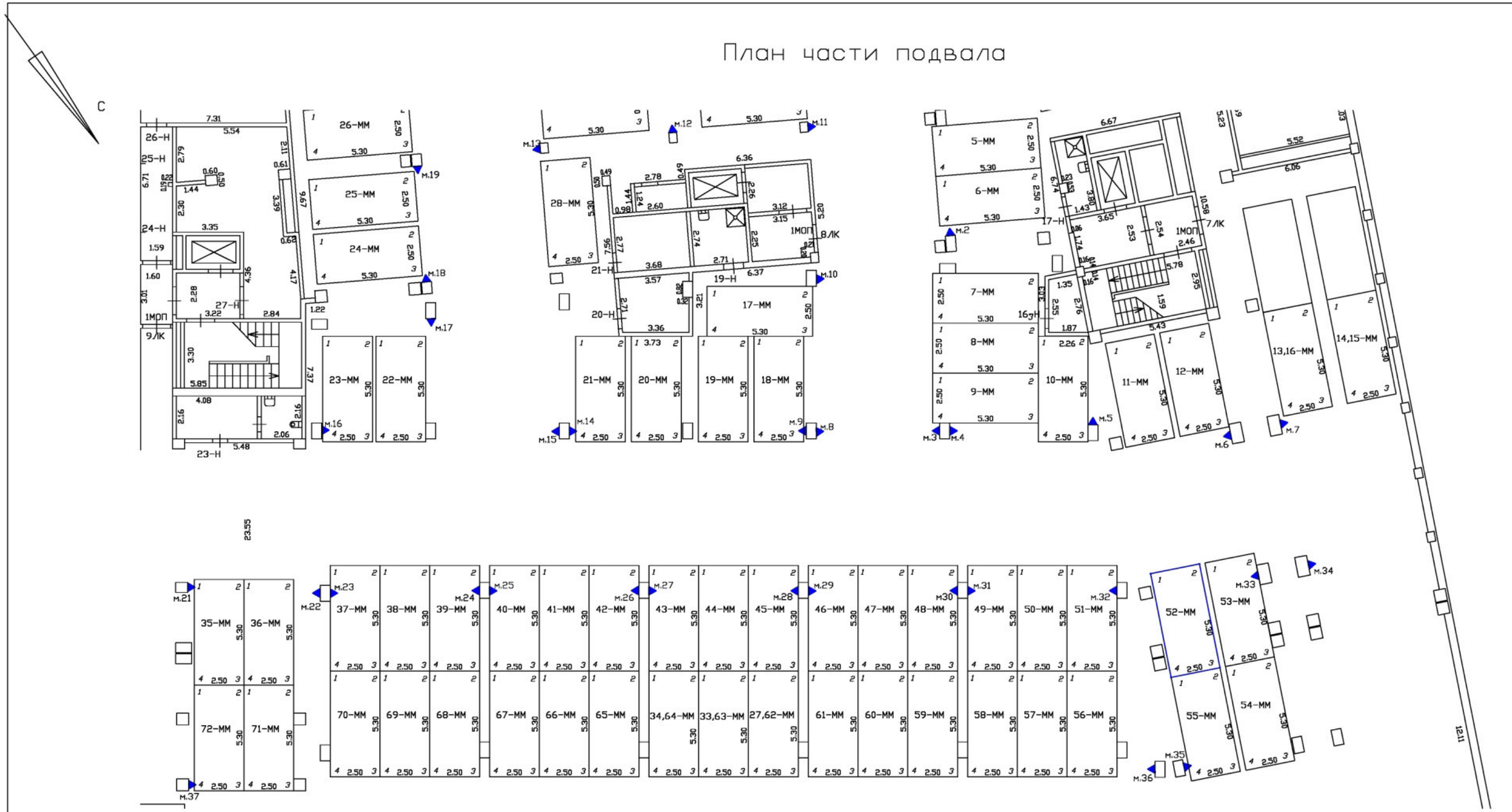

Масштаб 1:200

Специальные условные знаки:

———	часть границы вновь образованного машино-места
•	характерная точка границ машино-места
▲	специальная метка
	стена с дверью
	Лестница

План этажа (части этажа)

План части подвала

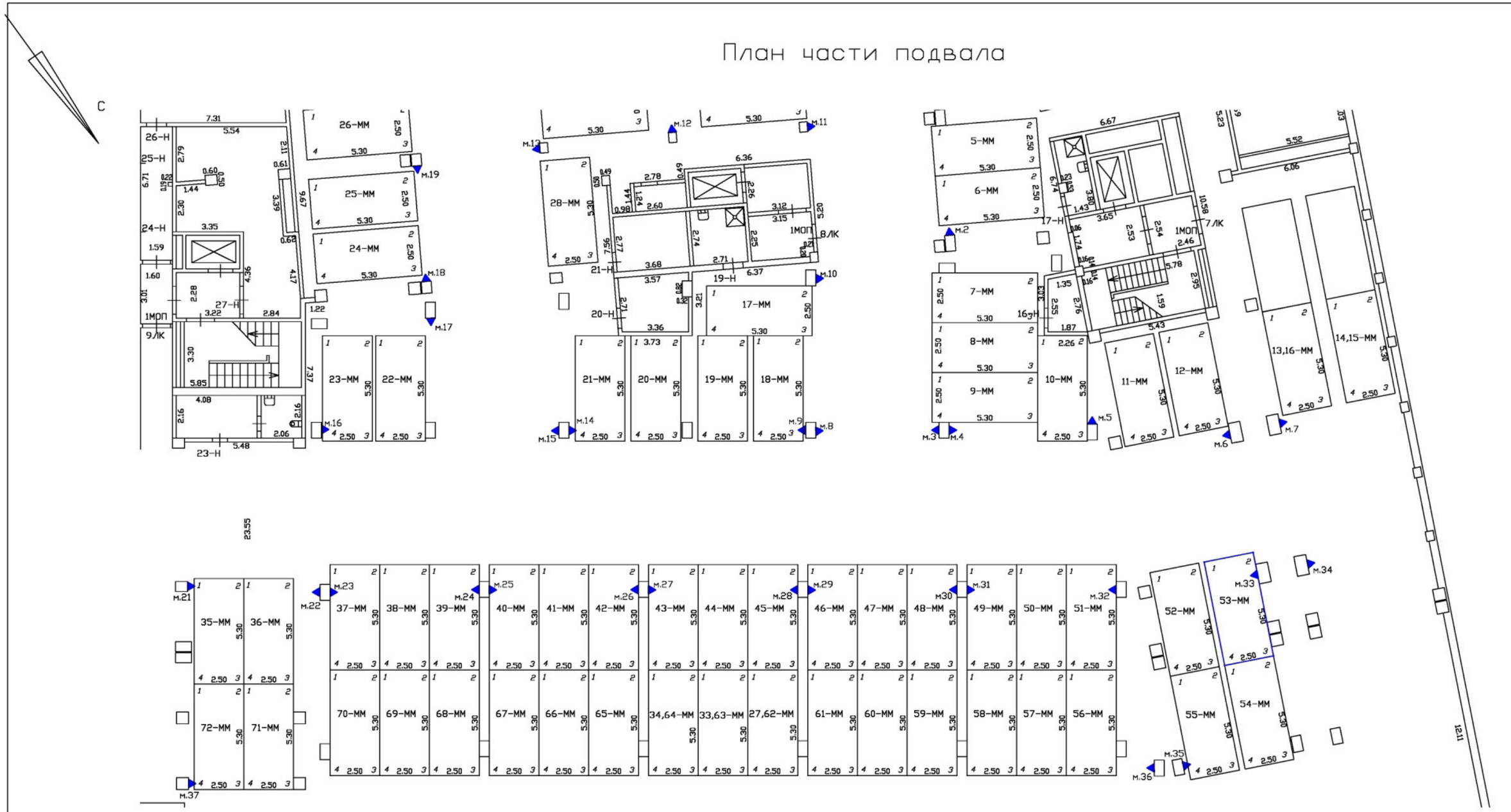

Масштаб 1:200

Специальные условные знаки:

———	часть границы вновь образованного машино-места
•	характерная точка границ машино-места
▲	специальная метка
	стена с дверью
	Лестница

План этажа (части этажа)

План части подвала

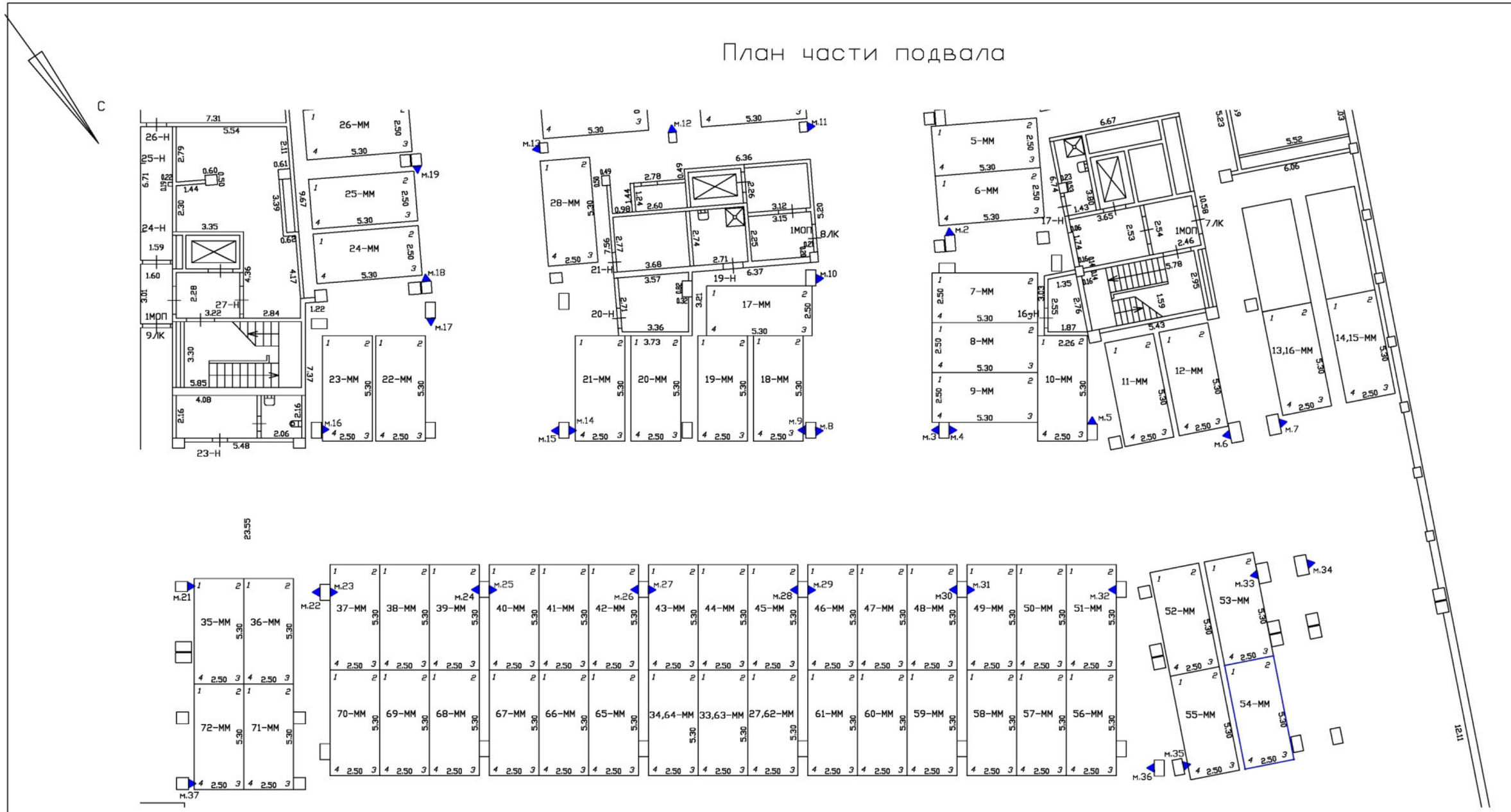

Масштаб 1:200	
Специальные условные знаки:	
———	часть границы вновь образованного машино-места
•	характерная точка границ машино-места
▲	специальная метка
	стена с дверью
	Лестница

План этажа (части этажа)

План части подвала

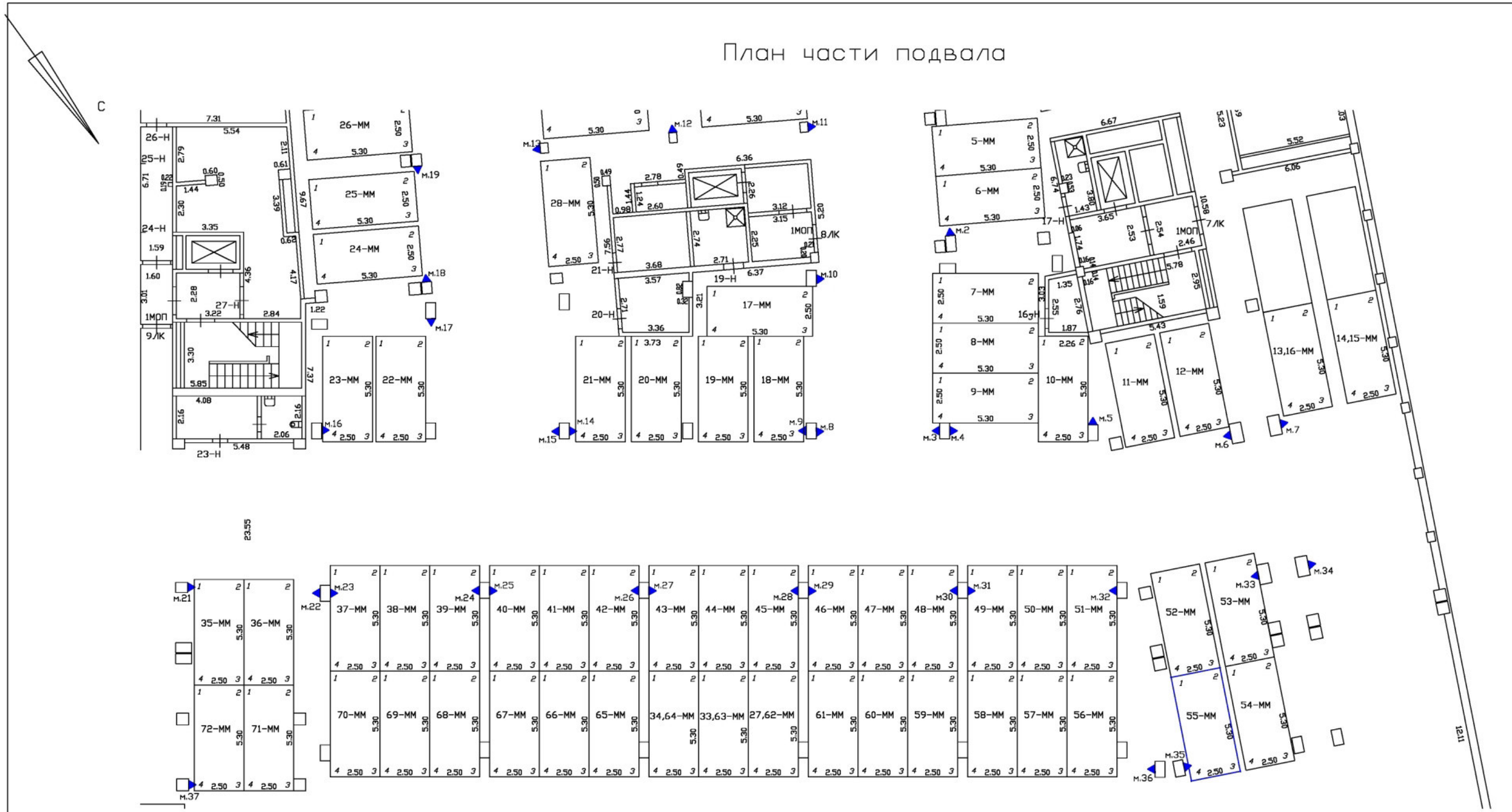

Масштаб 1:200

Специальные условные знаки:

———	часть границы вновь образованного машино-места
•	характерная точка границ машино-места
▲	специальная метка
	стена с дверью
	Лестница

План этажа (части этажа)

План части подвала

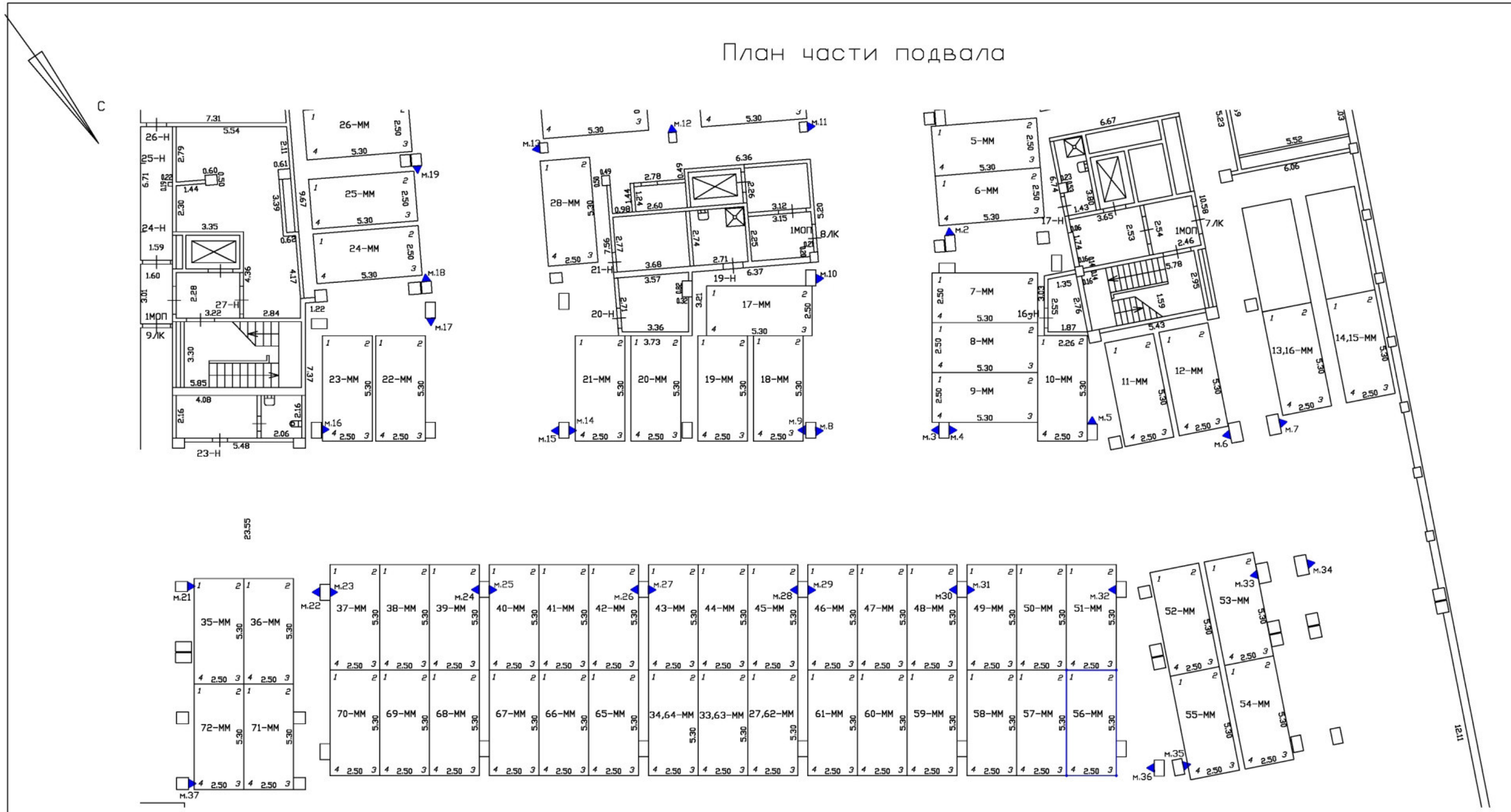

Масштаб 1:200	
Специальные условные знаки:	
———	часть границы вновь образованного машино-места
•	характерная точка границ машино-места
▲	специальная метка
	стена с дверью
	Лестница

План этажа (части этажа)

План части подвала

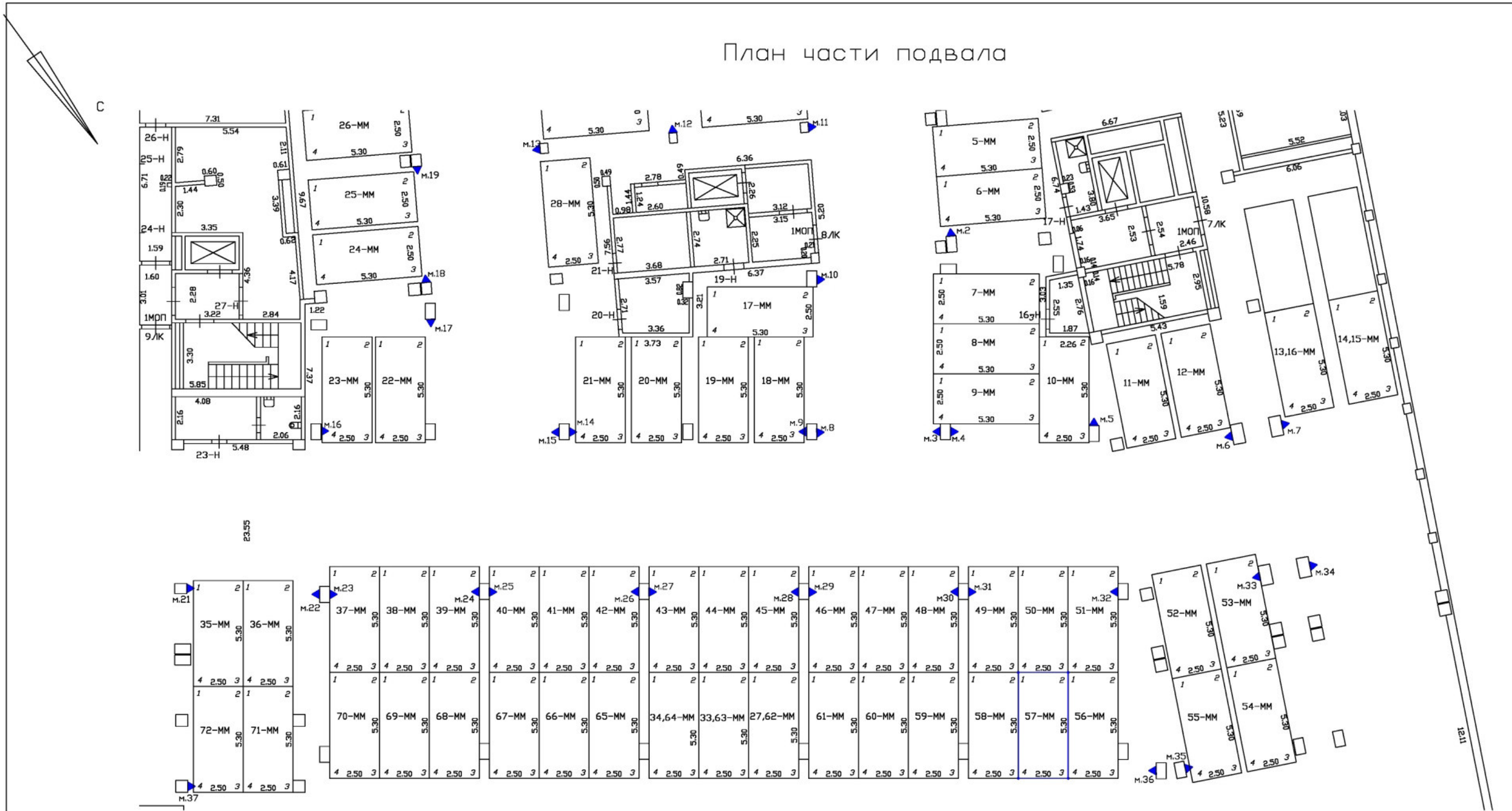

Масштаб 1:200	
Специальные условные знаки:	
———	часть границы вновь образованного машино-места
•	характерная точка границ машино-места
▲	специальная метка
	стена с дверью
	Лестница

План этажа (части этажа)

План части подвала

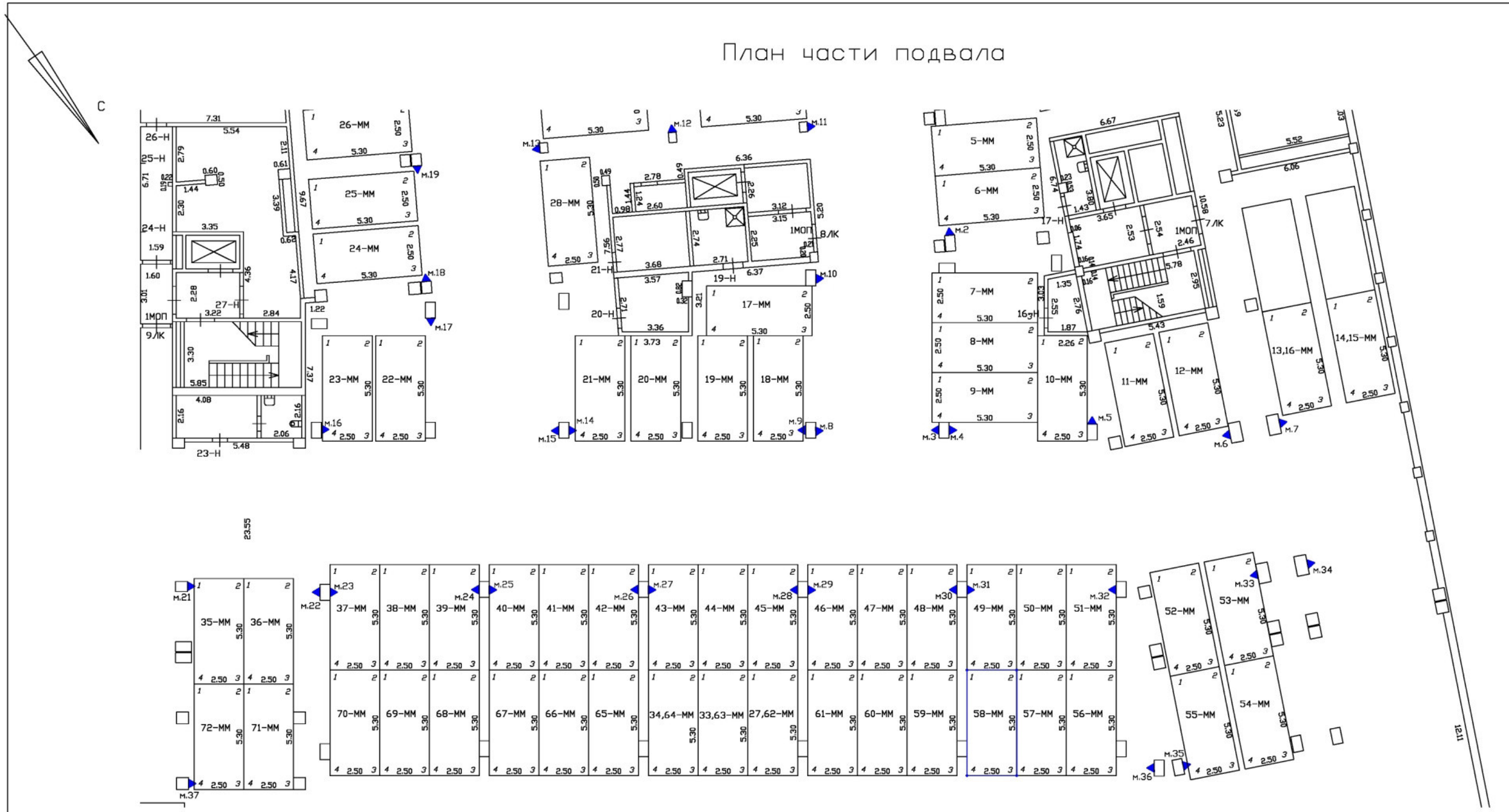

Масштаб 1:200

Специальные условные знаки:

———	часть границы вновь образованного машино-места
•	характерная точка границ машино-места
▲	специальная метка
	стена с дверью
	Лестница

План этажа (части этажа)

План части подвала

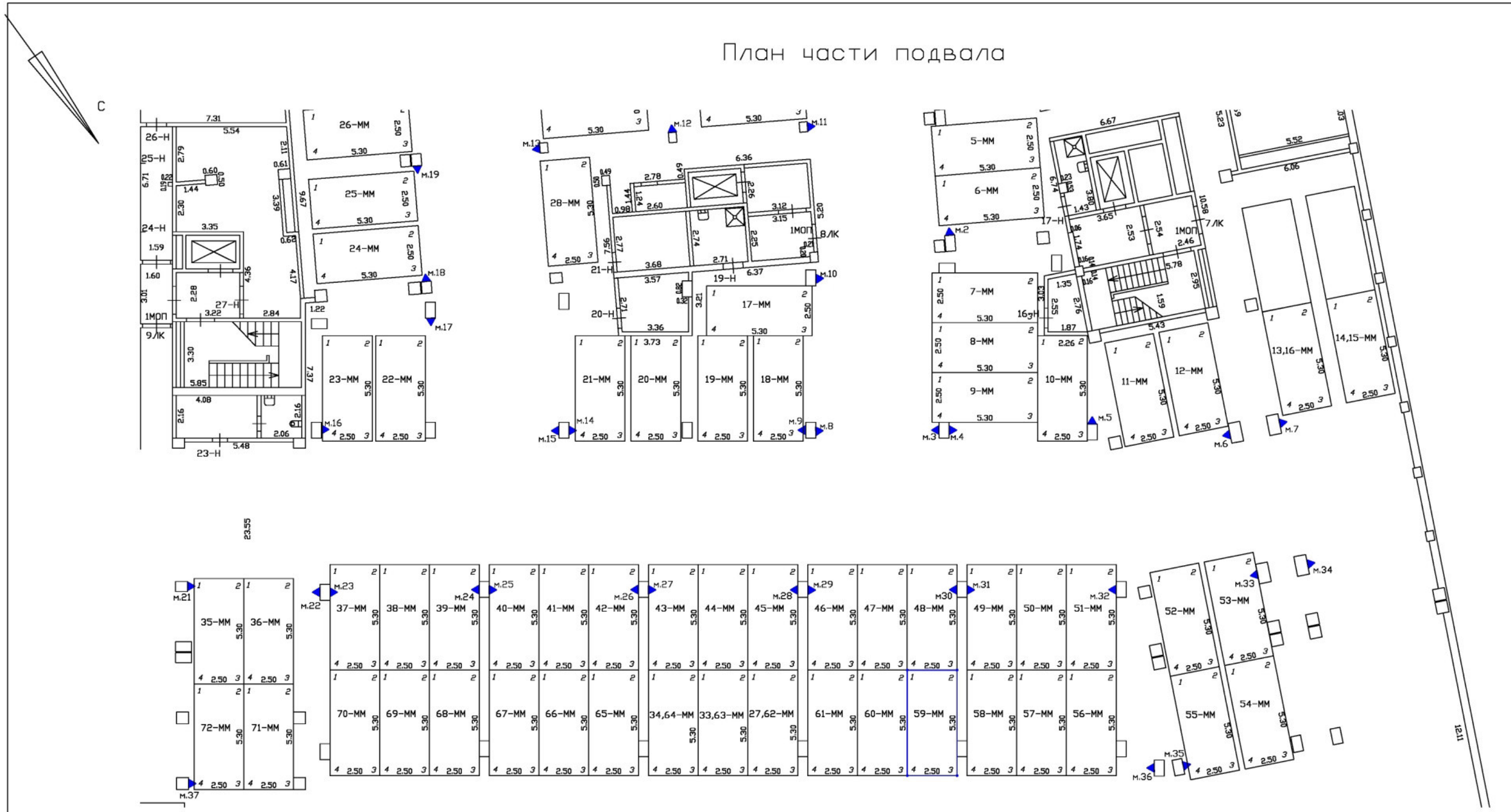

Масштаб 1:200	
Специальные условные знаки:	
———	часть границы вновь образованного машино-места
•	характерная точка границ машино-места
▲	специальная метка
	стена с дверью
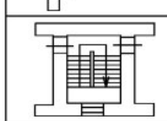	Лестница

План этажа (части этажа)

План части подвала

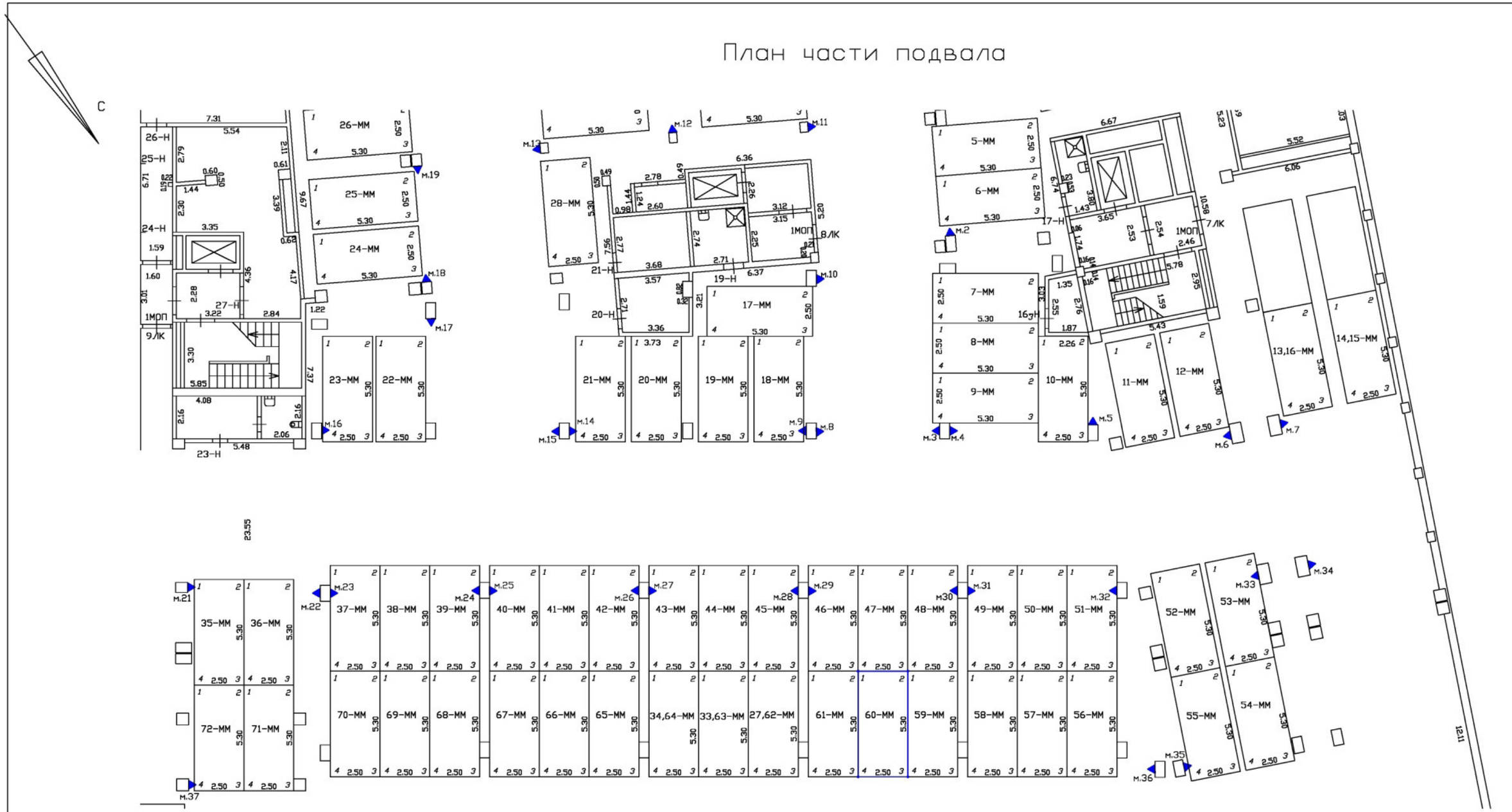

Масштаб 1:200	
Специальные условные знаки:	
———	часть границы вновь образованного машино-места
•	характерная точка границ машино-места
▲	специальная метка
	стена с дверью
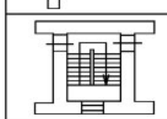	Лестница

План этажа (части этажа)

План части подвала

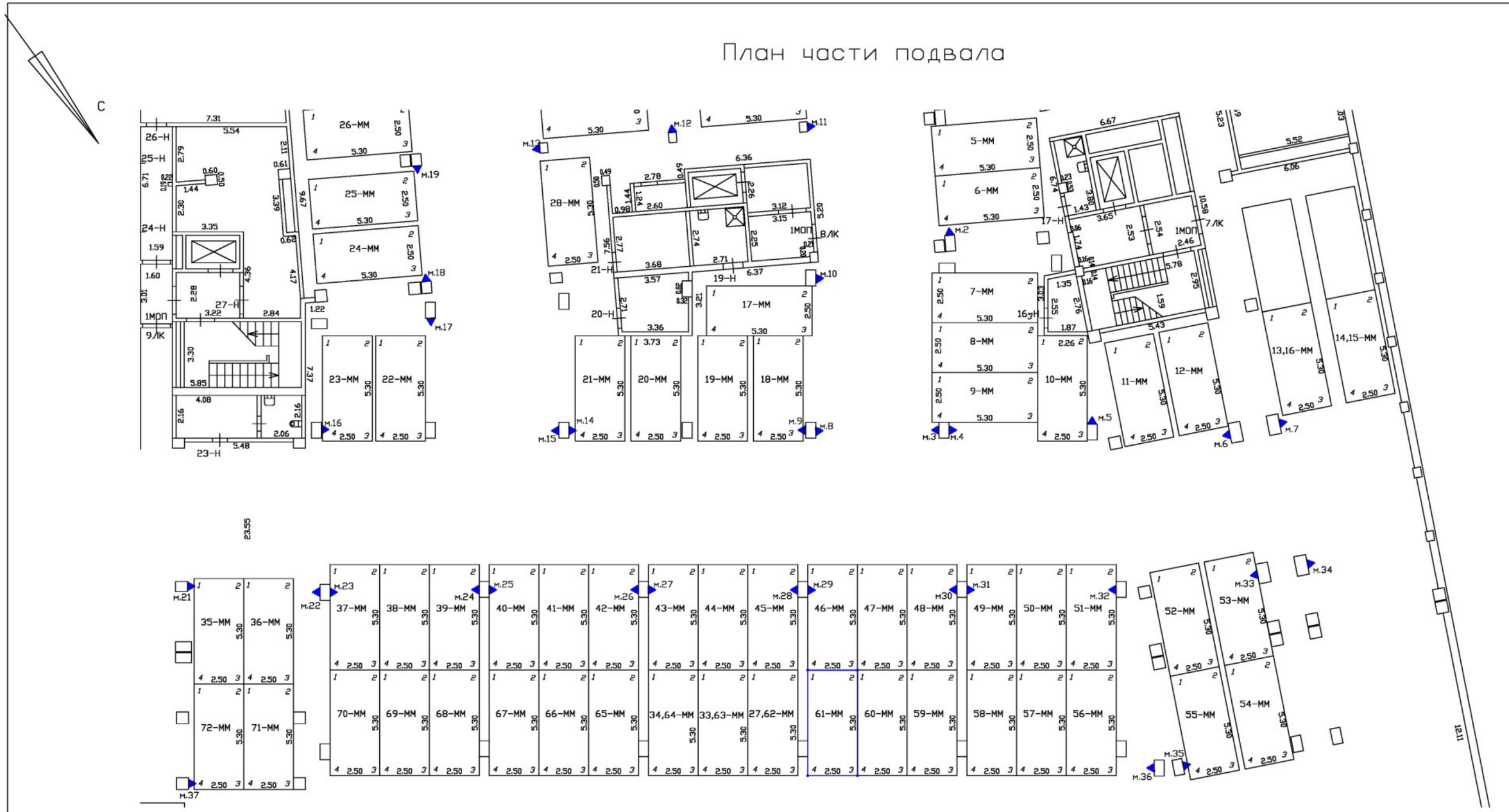

Масштаб 1:200

Специальные условные знаки:

	часть границы вновь образованного машино-места
•	характерная точка границ машино-места
▲	специальная метка
	стена с дверью
	Лестница

План этажа (части этажа)

План части подвала

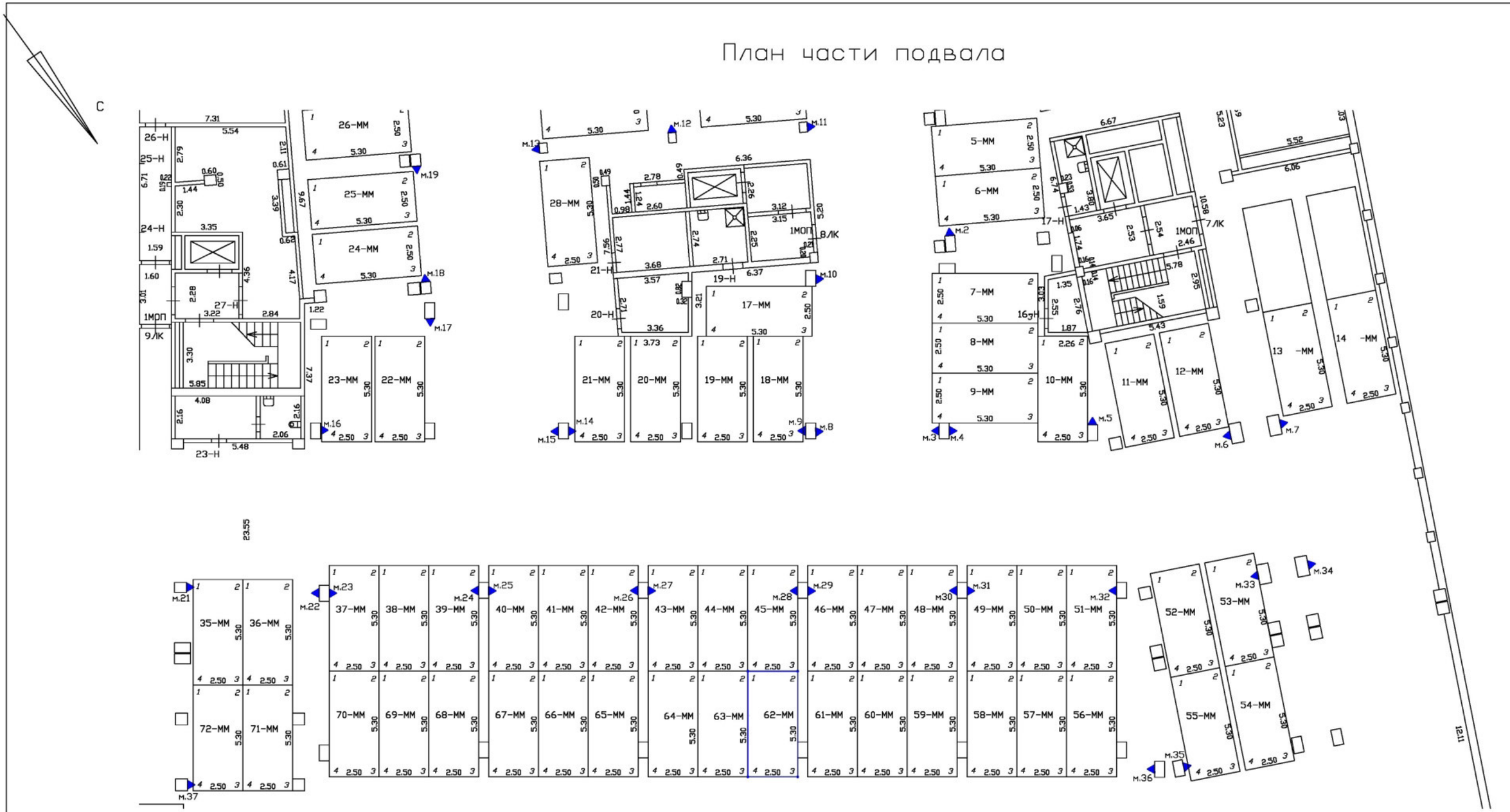

Масштаб 1:200	
Специальные условные знаки:	
———	часть границы вновь образованного машино-места
•	характерная точка границ машино-места
▲	специальная метка
	стена с дверью
	Лестница

План этажа (части этажа)

План части подвала

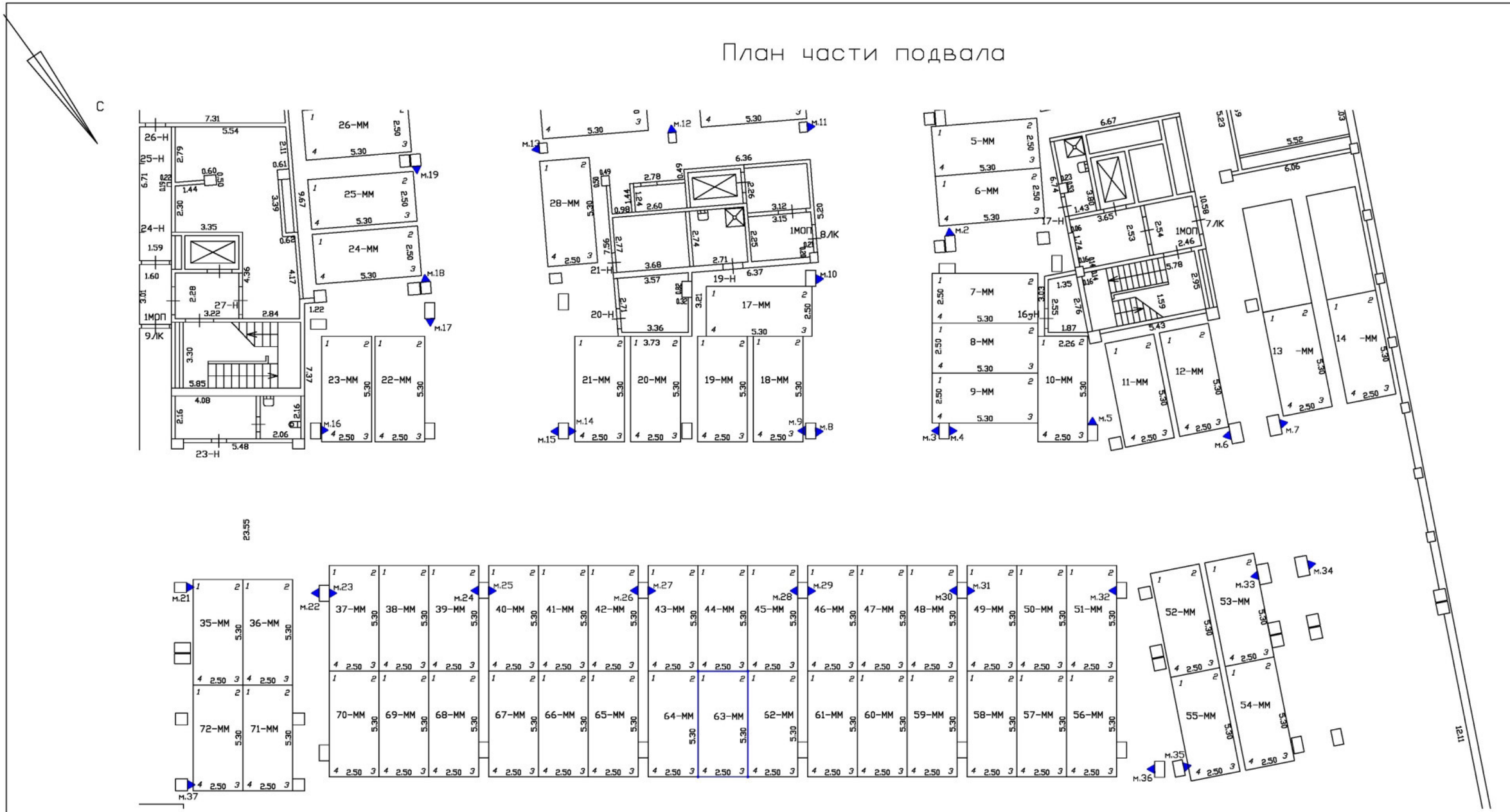

Масштаб 1:200

Специальные условные знаки:

———	часть границы вновь образованного машино-места
•	характерная точка границ машино-места
▲	специальная метка
	стена с дверью
	Лестница

План этажа (части этажа)

План части подвала

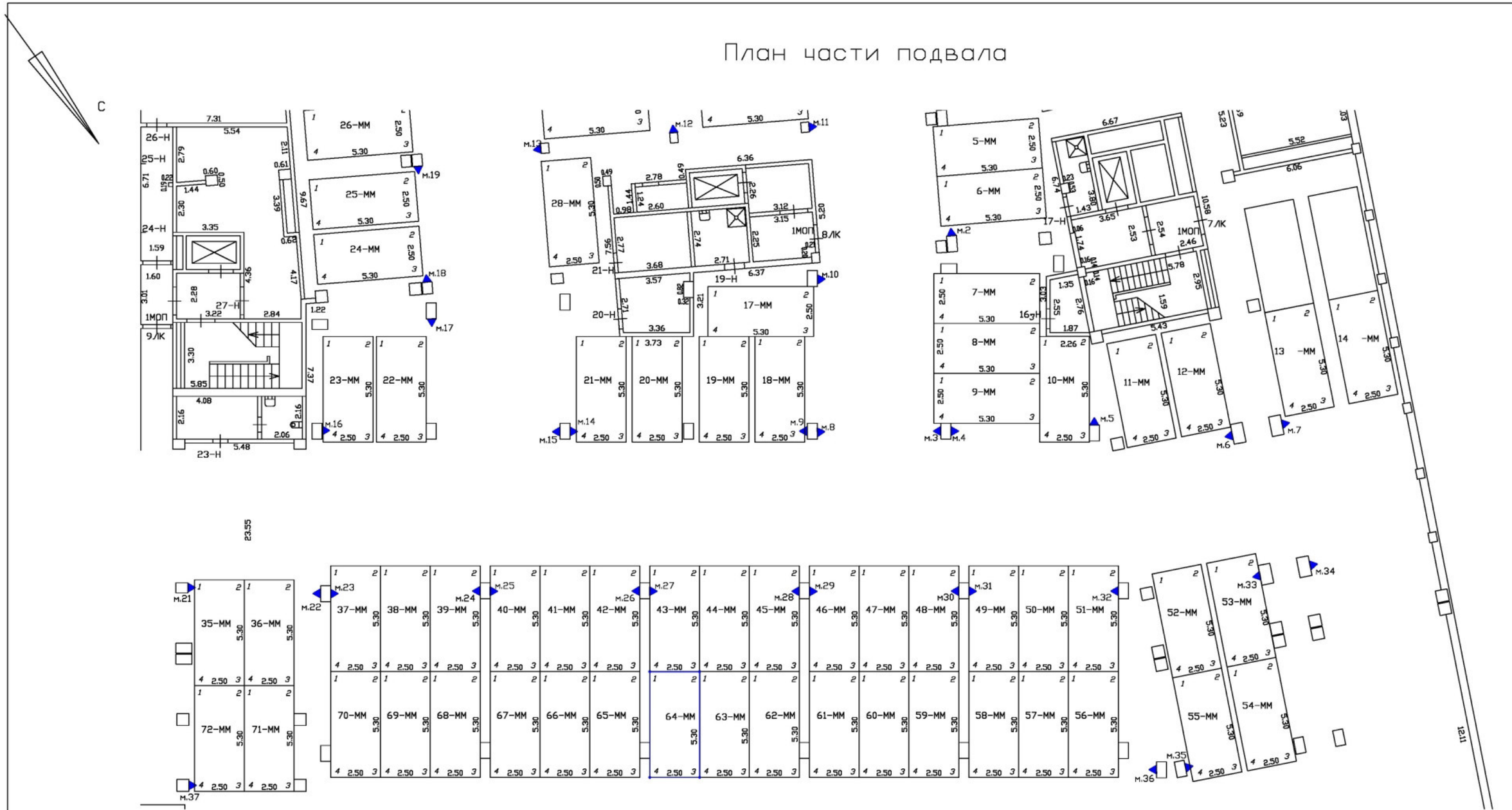

Масштаб 1:200

Специальные условные знаки:

———	часть границы вновь образованного машино-места
•	характерная точка границ машино-места
▲	специальная метка
	стена с дверью
	Лестница

План этажа (части этажа)

План части подвала

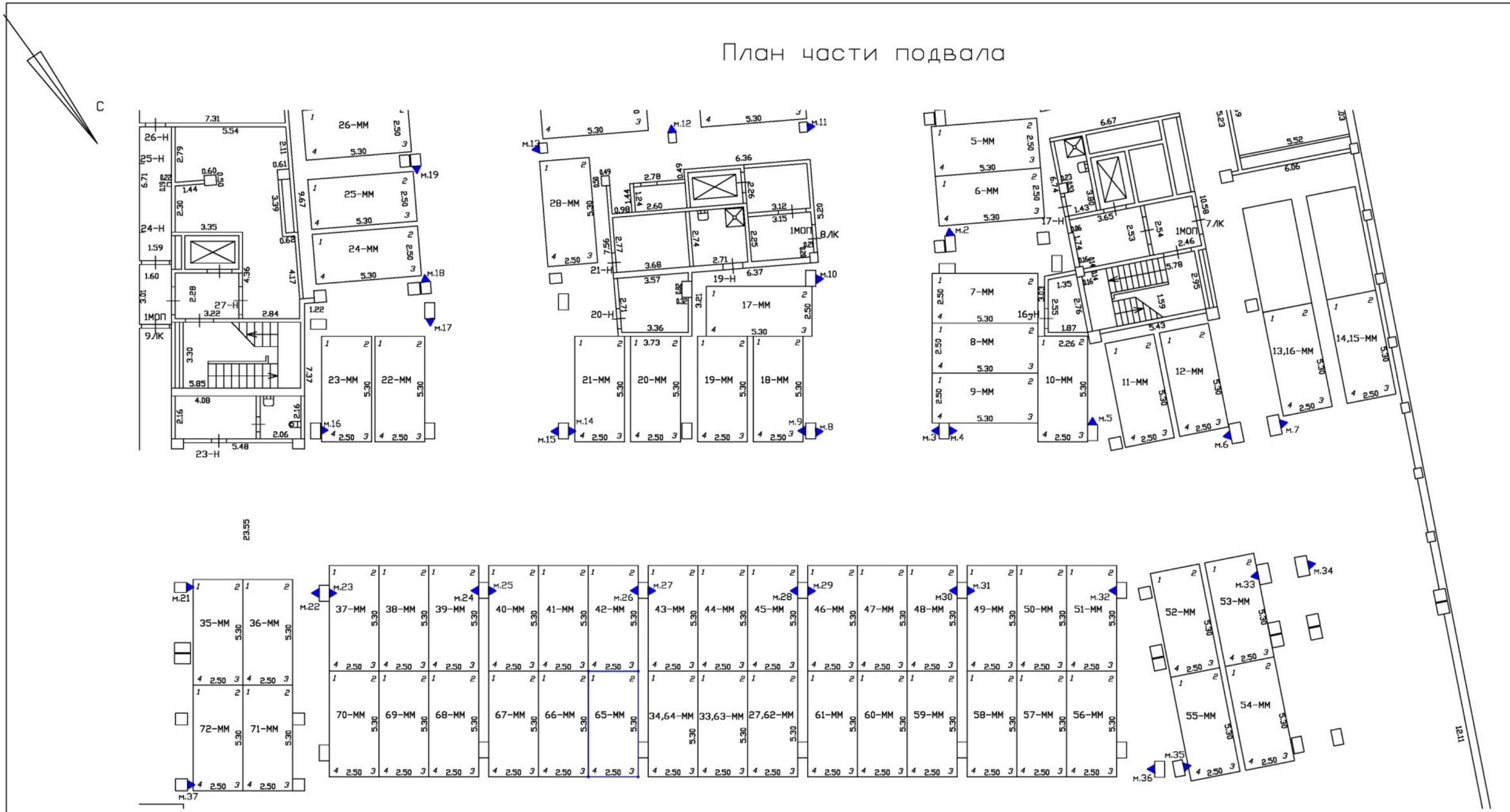

Масштаб 1:200

Специальные условные знаки:

———	часть границы вновь образованного машино-места
•	характерная точка границ машино-места
▲	специальная метка
	стена с дверью
	Лестница

План этажа (части этажа)

План части подвала

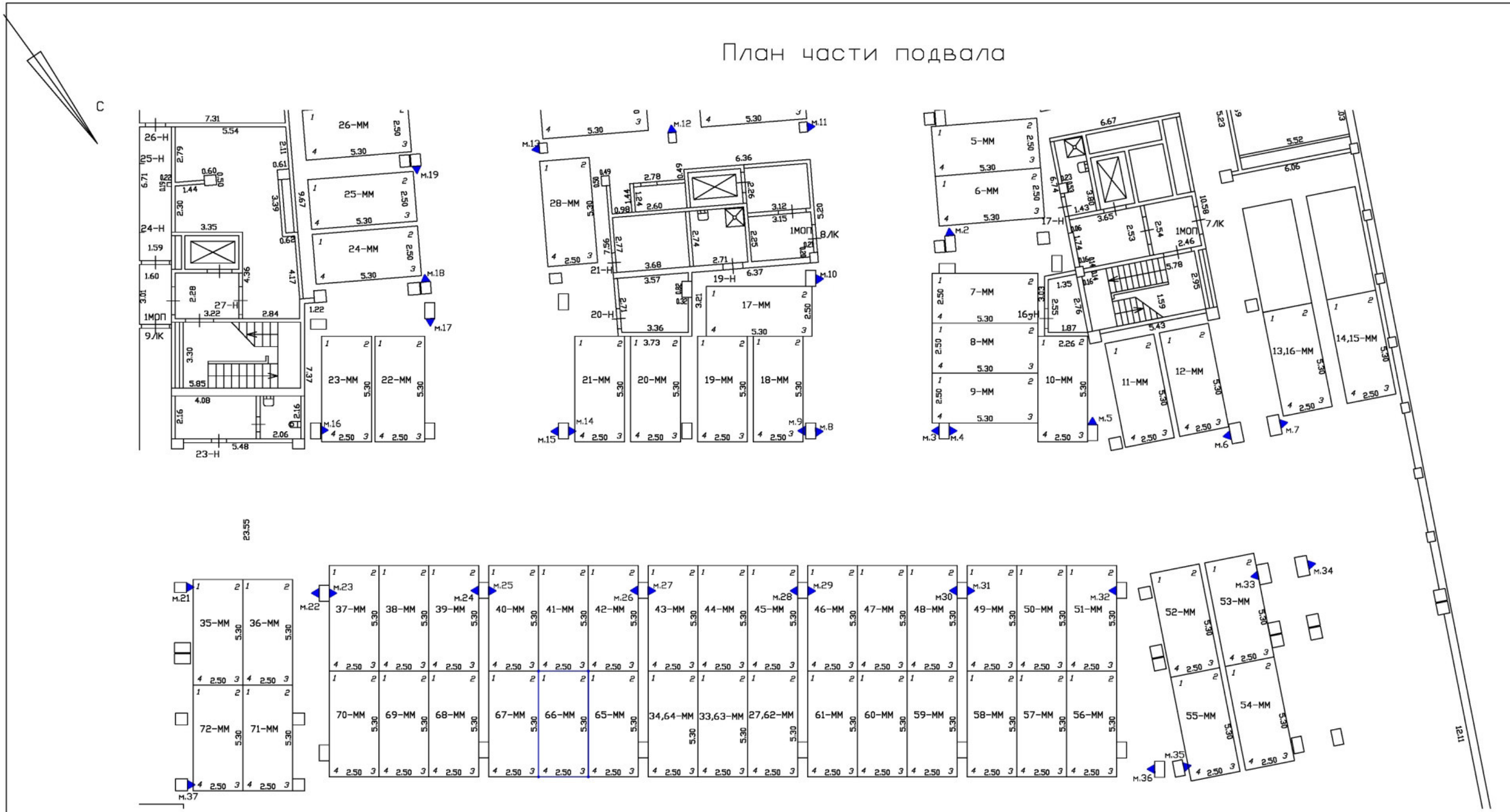

Масштаб 1:200	
Специальные условные знаки:	
———	часть границы вновь образованного машино-места
•	характерная точка границ машино-места
▲	специальная метка
	стена с дверью
	Лестница

План этажа (части этажа)

План части подвала

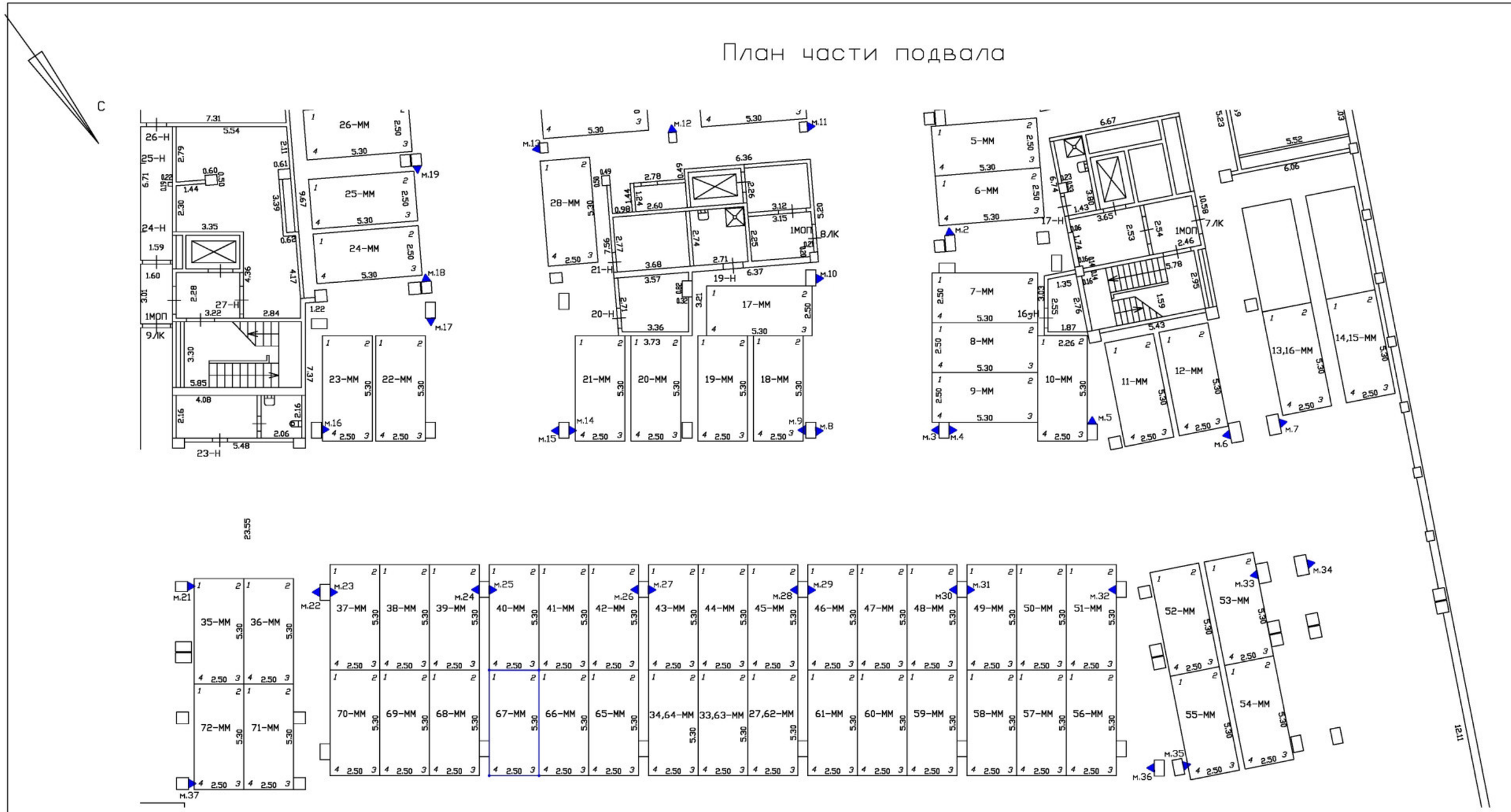

Масштаб 1:200

Специальные условные знаки:

———	часть границы вновь образованного машино-места
•	характерная точка границ машино-места
▲	специальная метка
	стена с дверью
	Лестница

План этажа (части этажа)

План части подвала

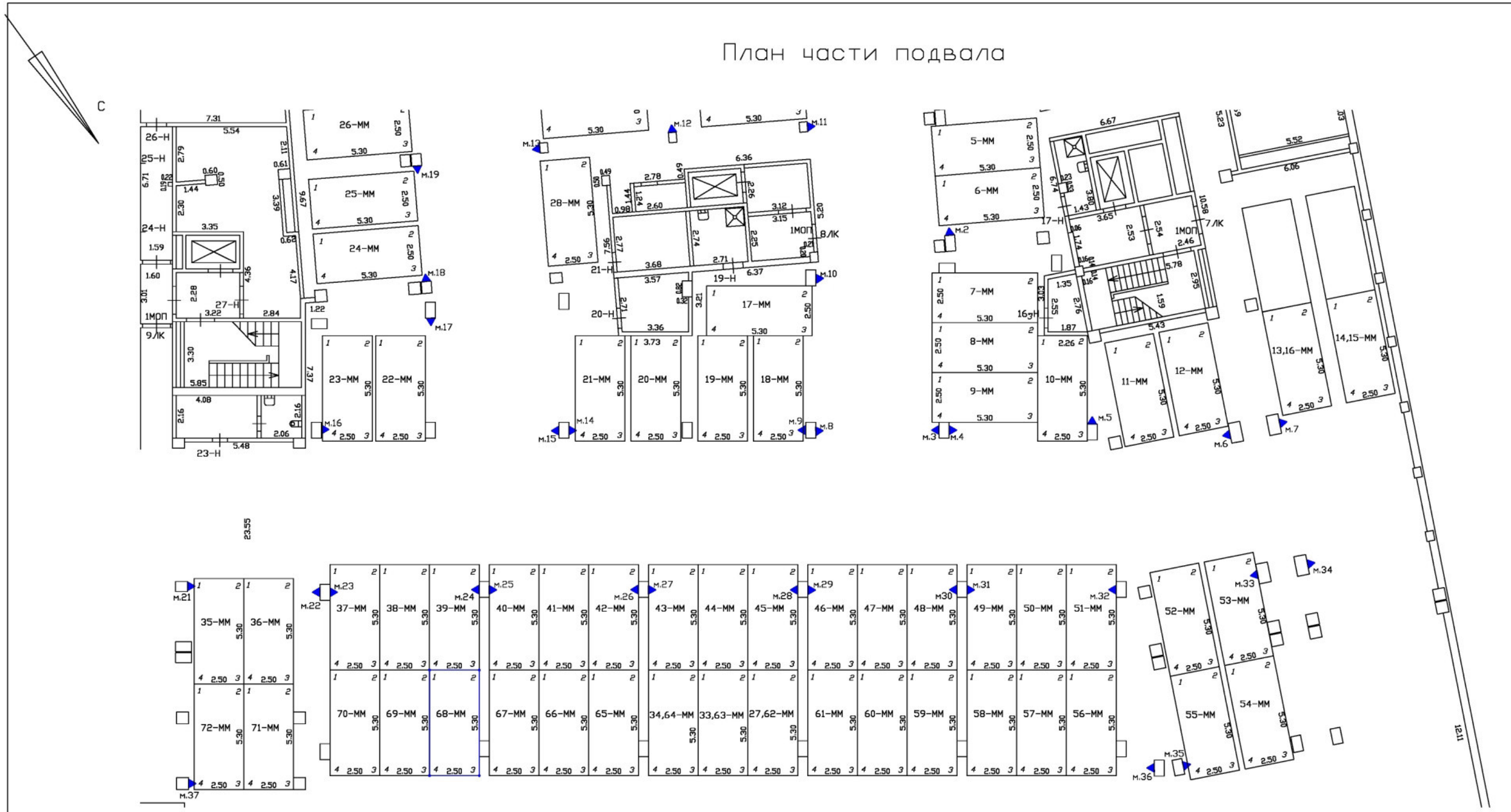

Масштаб 1:200	
Специальные условные знаки:	
———	часть границы вновь образованного машино-места
•	характерная точка границ машино-места
▲	специальная метка
	стена с дверью
	Лестница

План этажа (части этажа)

План части подвала

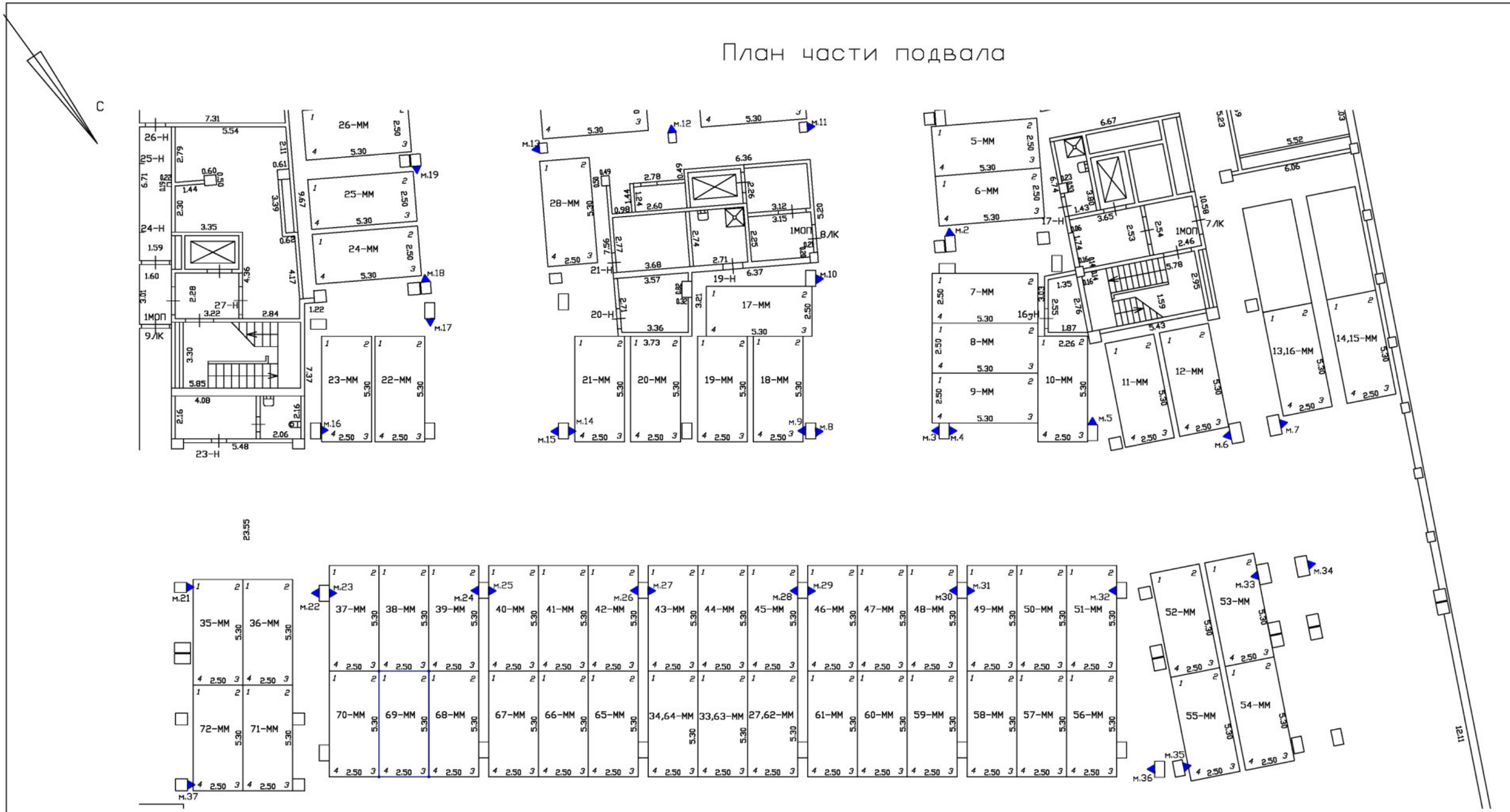

Масштаб 1:200

Специальные условные знаки:

———	часть границы вновь образованного машино-места
•	характерная точка границ машино-места
▲	специальная метка
	стена с дверью
	Лестница

План этажа (части этажа)

План части подвала

С

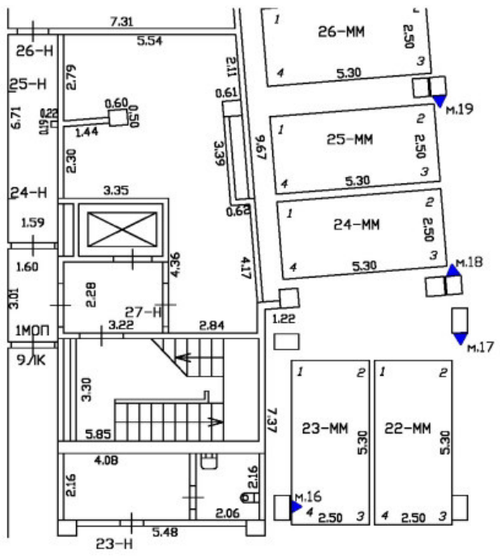

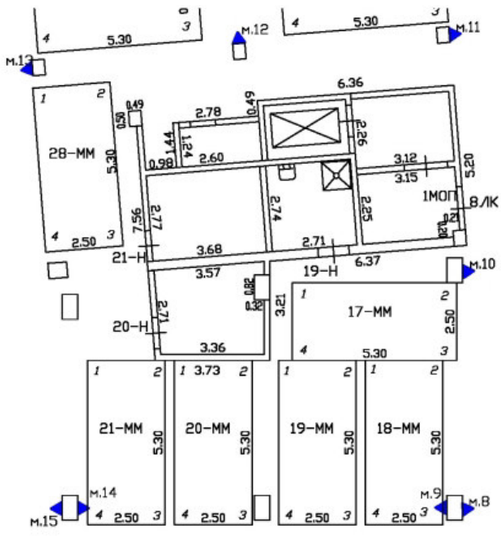



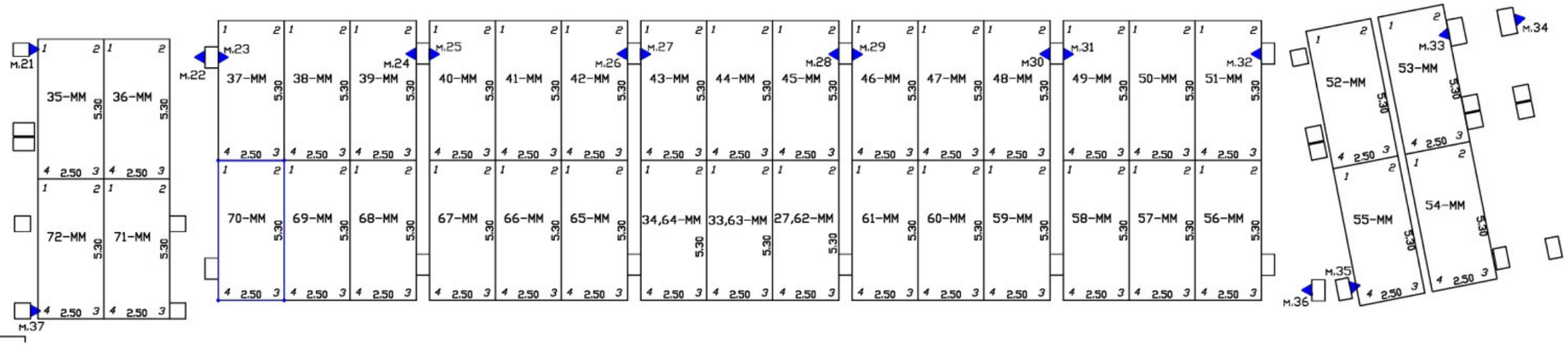

Масштаб 1:200	
Специальные условные знаки:	
———	часть границы вновь образованного машино-места
•	характерная точка границ машино-места
▲	специальная метка
	стена с дверью
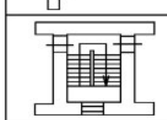	Лестница

План этажа (части этажа)

План части подвала

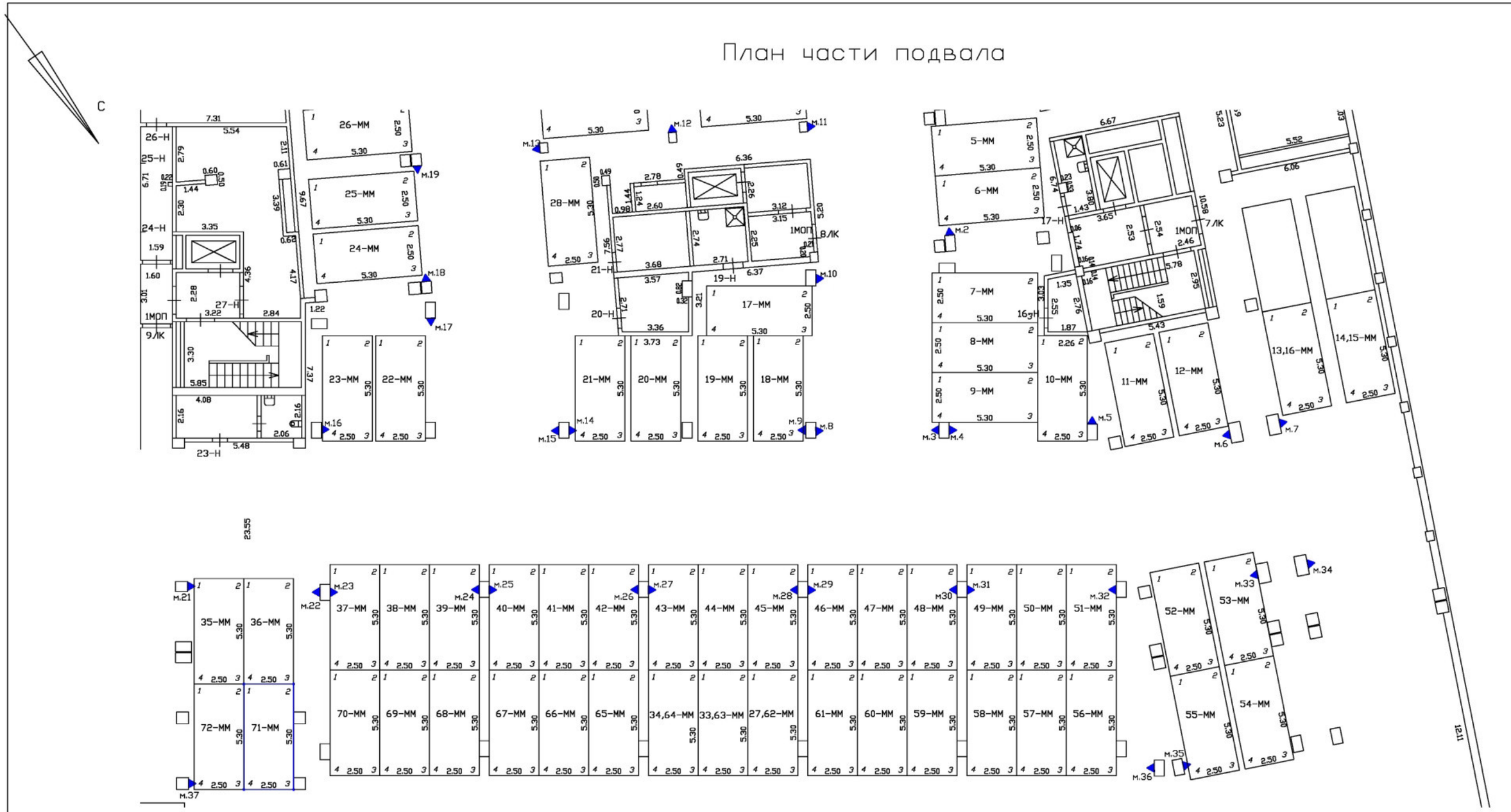

Масштаб 1:200	
Специальные условные знаки:	
———	часть границы вновь образованного машино-места
•	характерная точка границ машино-места
▲	специальная метка
	стена с дверью
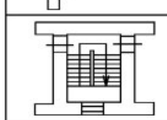	Лестница

План этажа (части этажа)

План части подвала

С

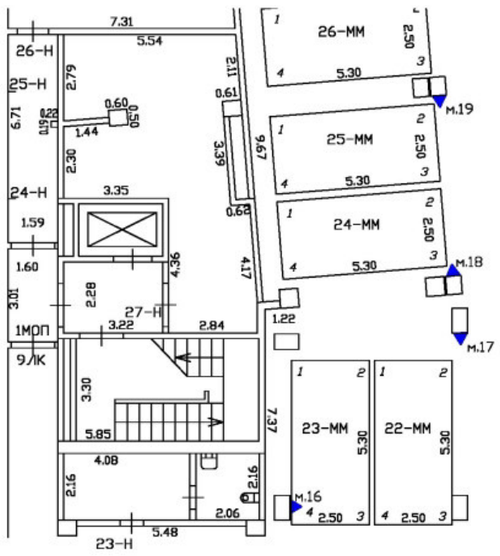

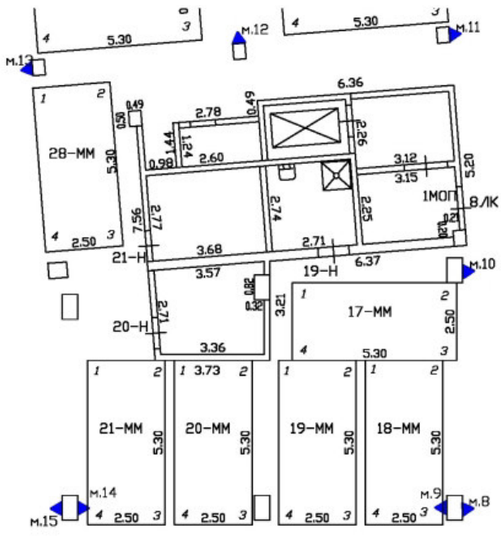

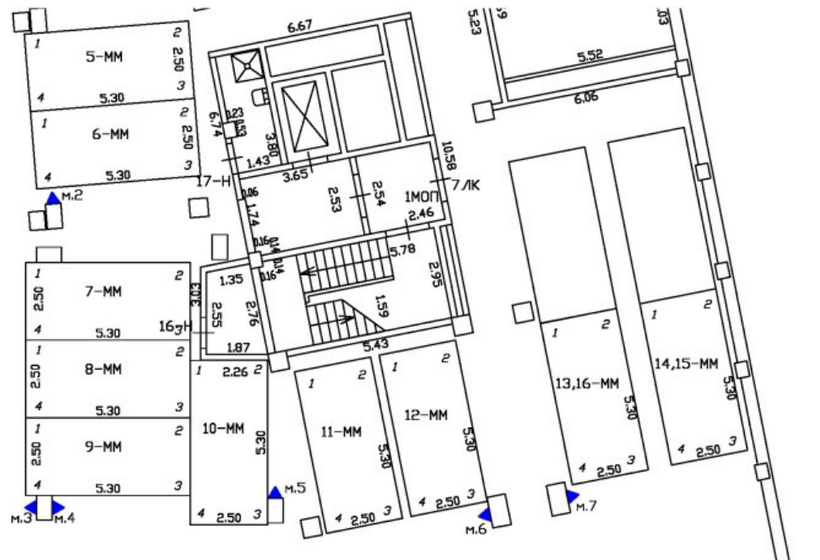

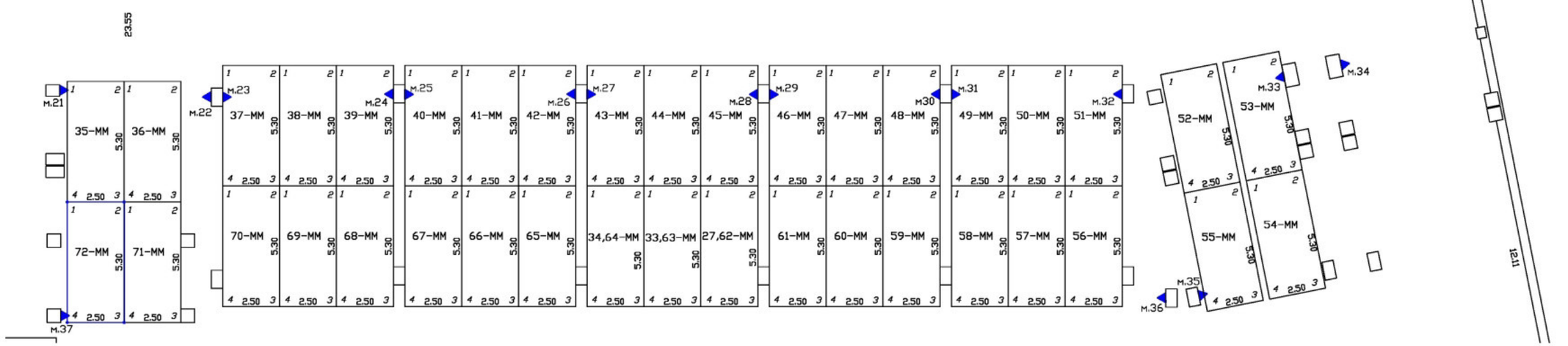

Масштаб 1:200	
Специальные условные знаки:	
———	часть границы вновь образованного машино-места
•	характерная точка границ машино-места
▲	специальная метка
	стена с дверью
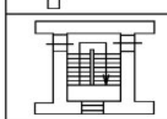	Лестница

План этажа (части этажа)

План части подвала

С

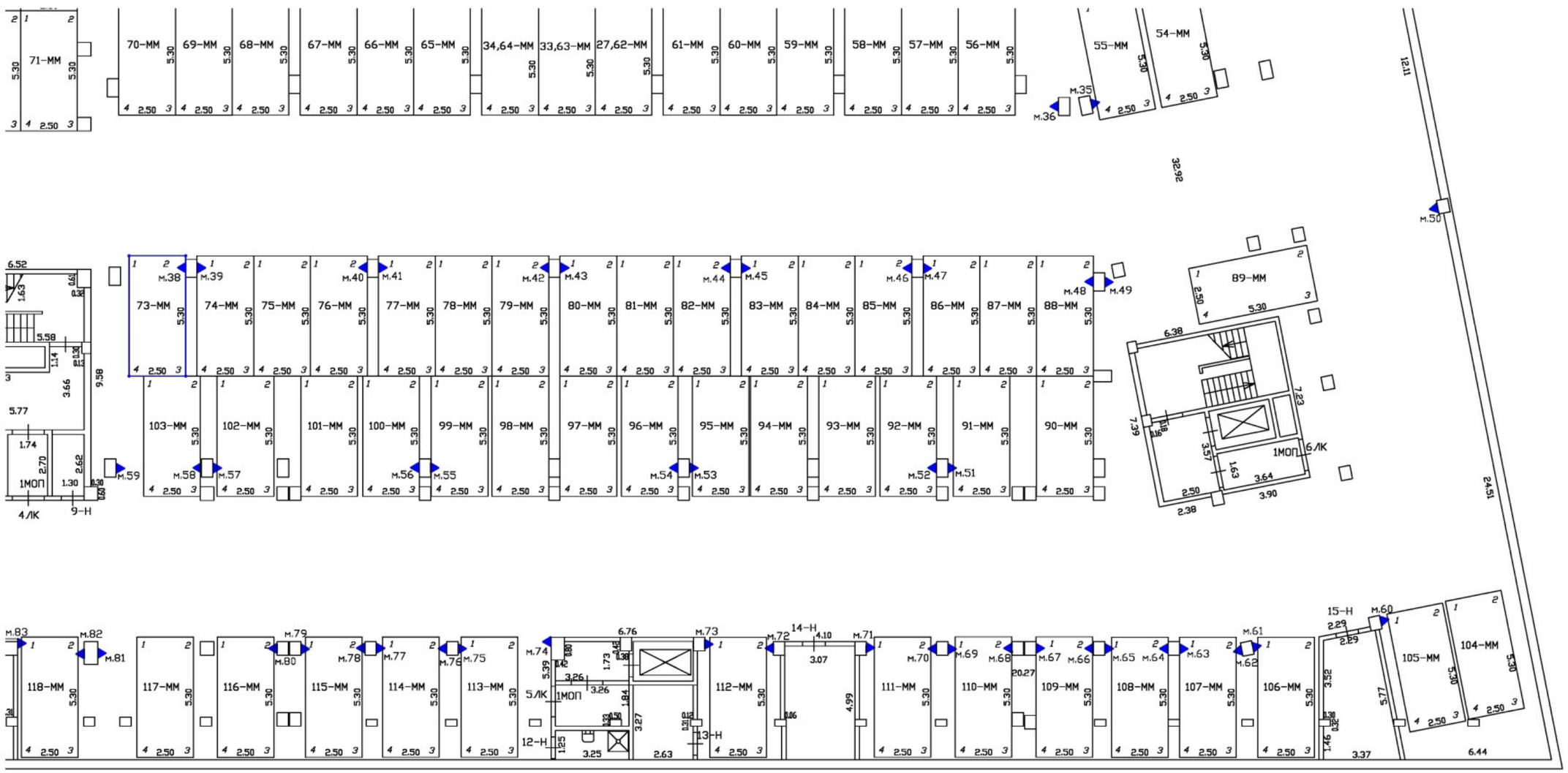

Масштаб 1:200	
Специальные условные знаки:	
———	часть границы вновь образованного машино-места
•	характерная точка границ машино-места
▲	специальная метка
	стена с дверью
	Лестница

План этажа (части этажа)

План части подвала

С

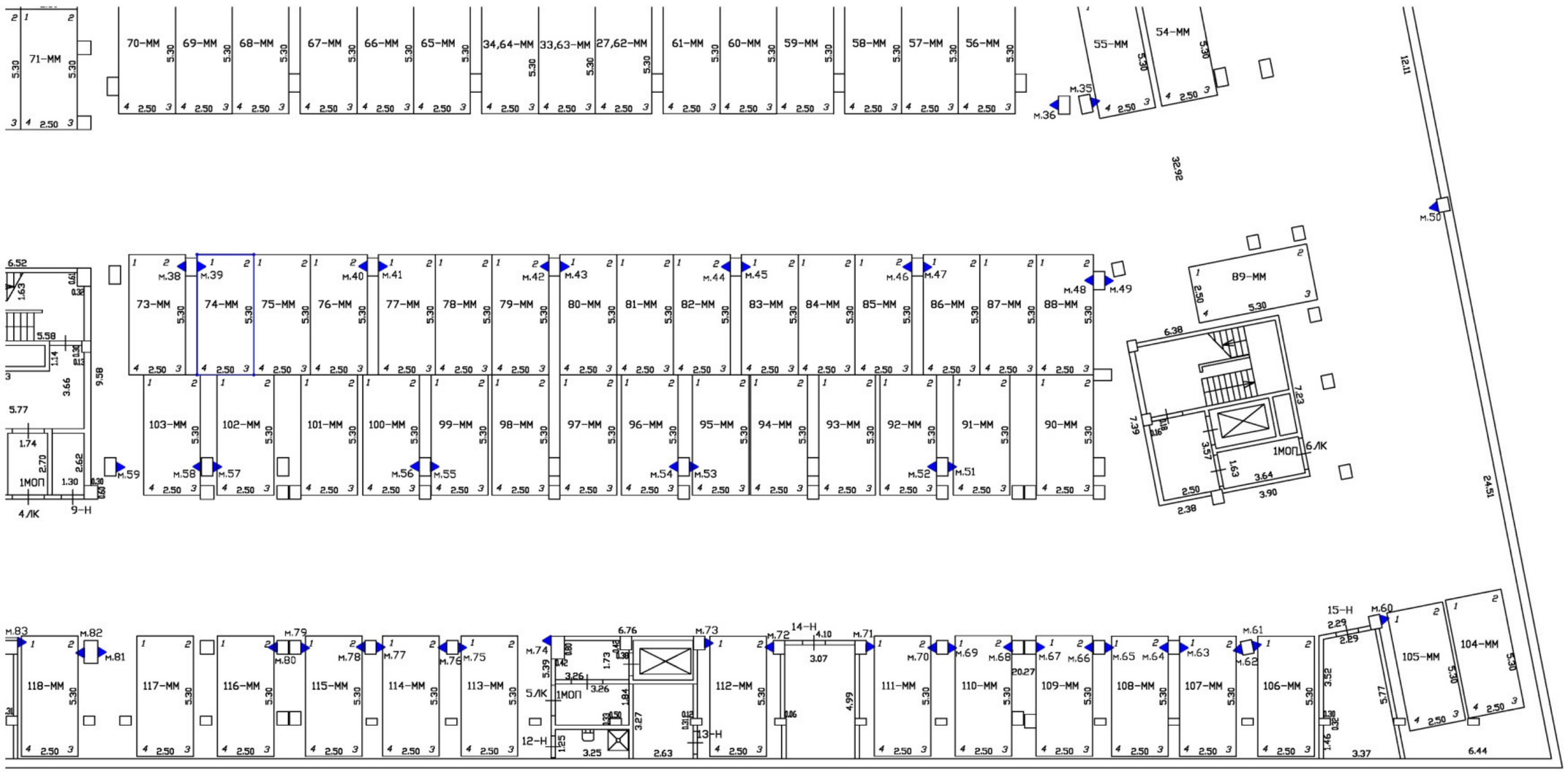

Масштаб 1:200	
Специальные условные знаки:	
———	часть границы вновь образованного машино-места
•	характерная точка границ машино-места
▲	специальная метка
	стена с дверью
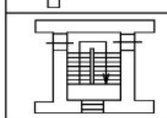	Лестница

План этажа (части этажа)

План части подвала

С

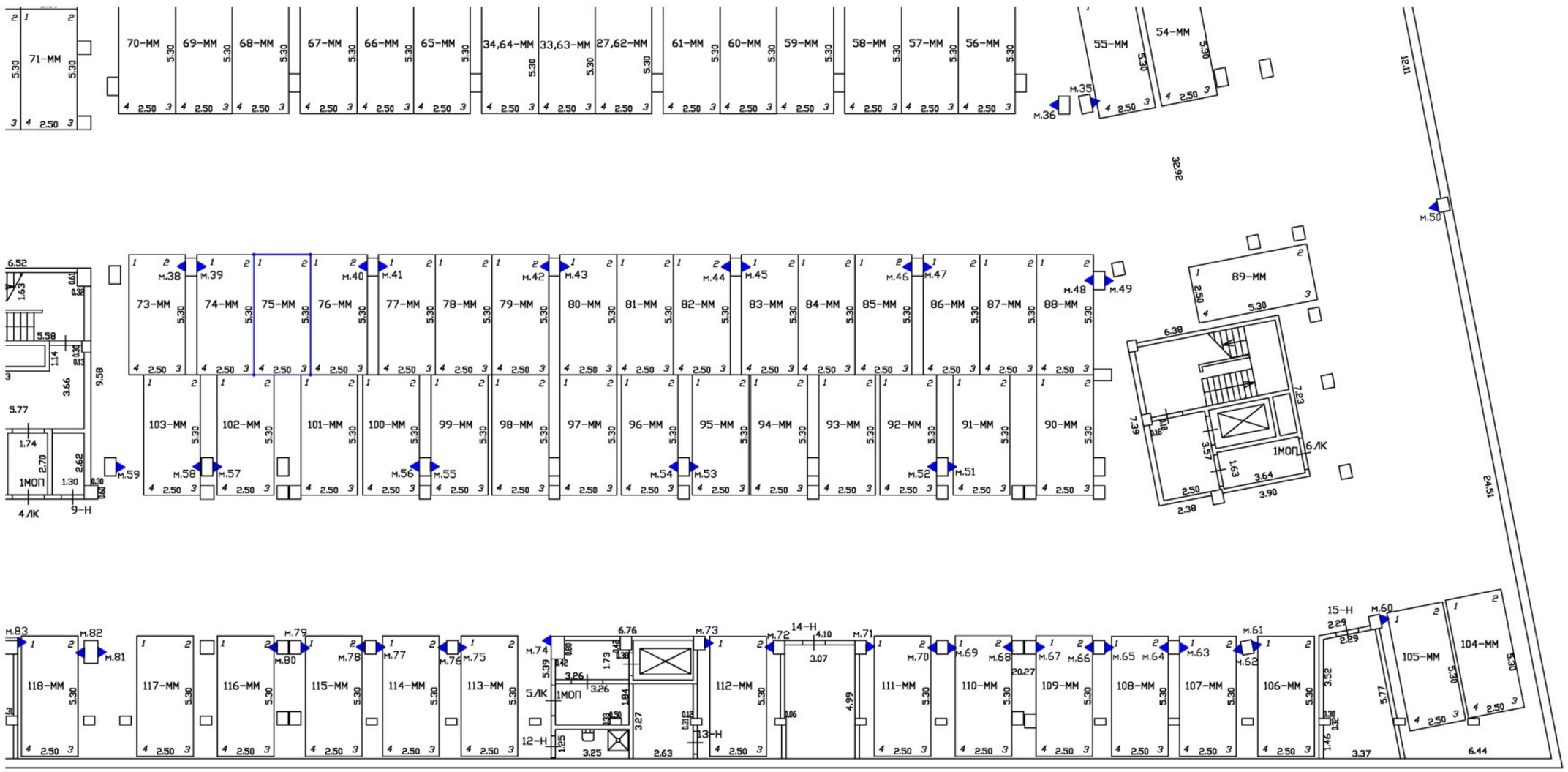

Масштаб 1:200	
Специальные условные знаки:	
———	часть границы вновь образованного машино-места
•	характерная точка границ машино-места
▲	специальная метка
	стена с дверью
	Лестница

План этажа (части этажа)

План части подвала

С

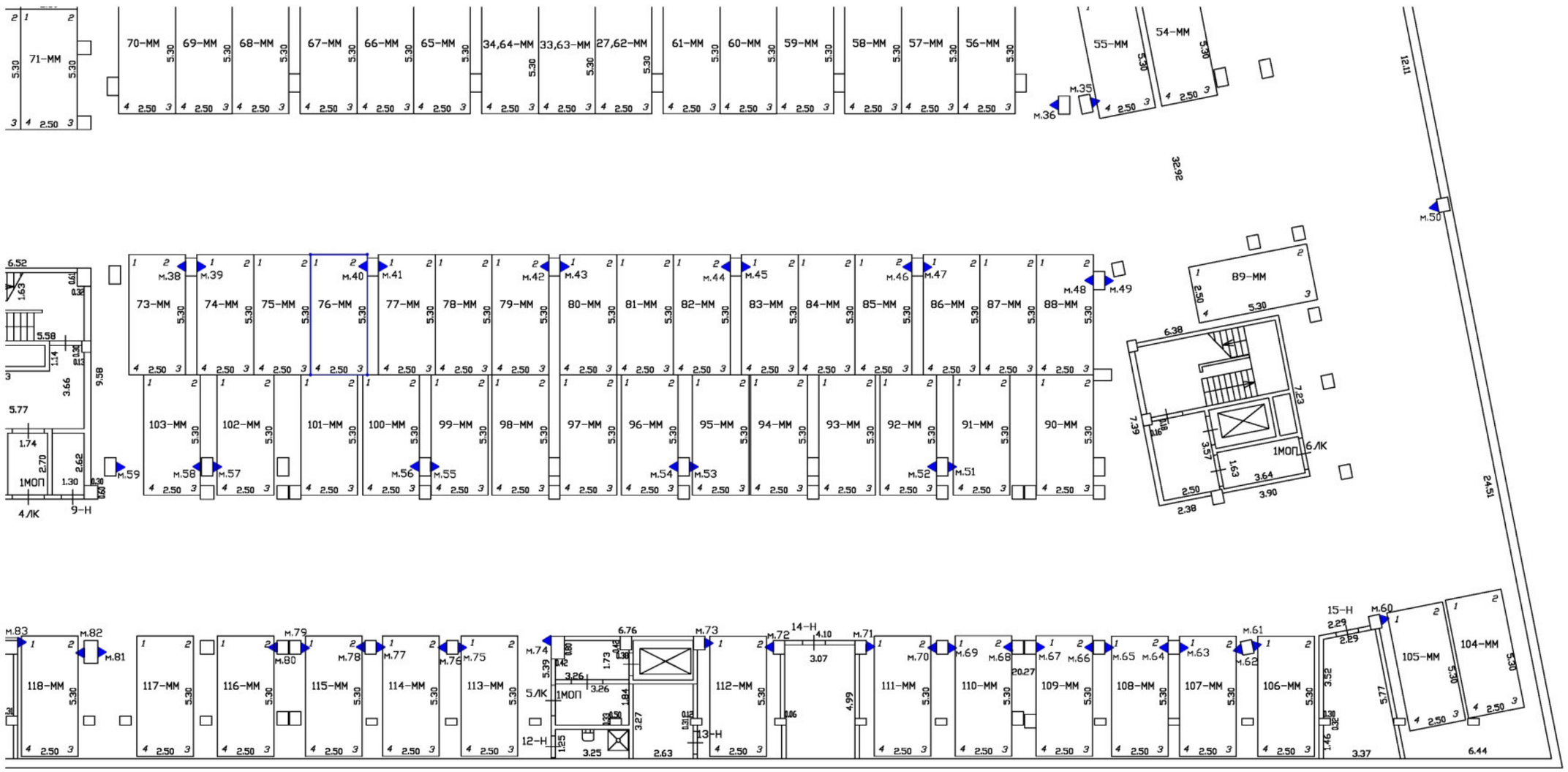

Масштаб 1:200	
Специальные условные знаки:	
———	часть границы вновь образованного машино-места
•	характерная точка границ машино-места
▲	специальная метка
	стена с дверью
	Лестница

План этажа (части этажа)

План части подвала

С

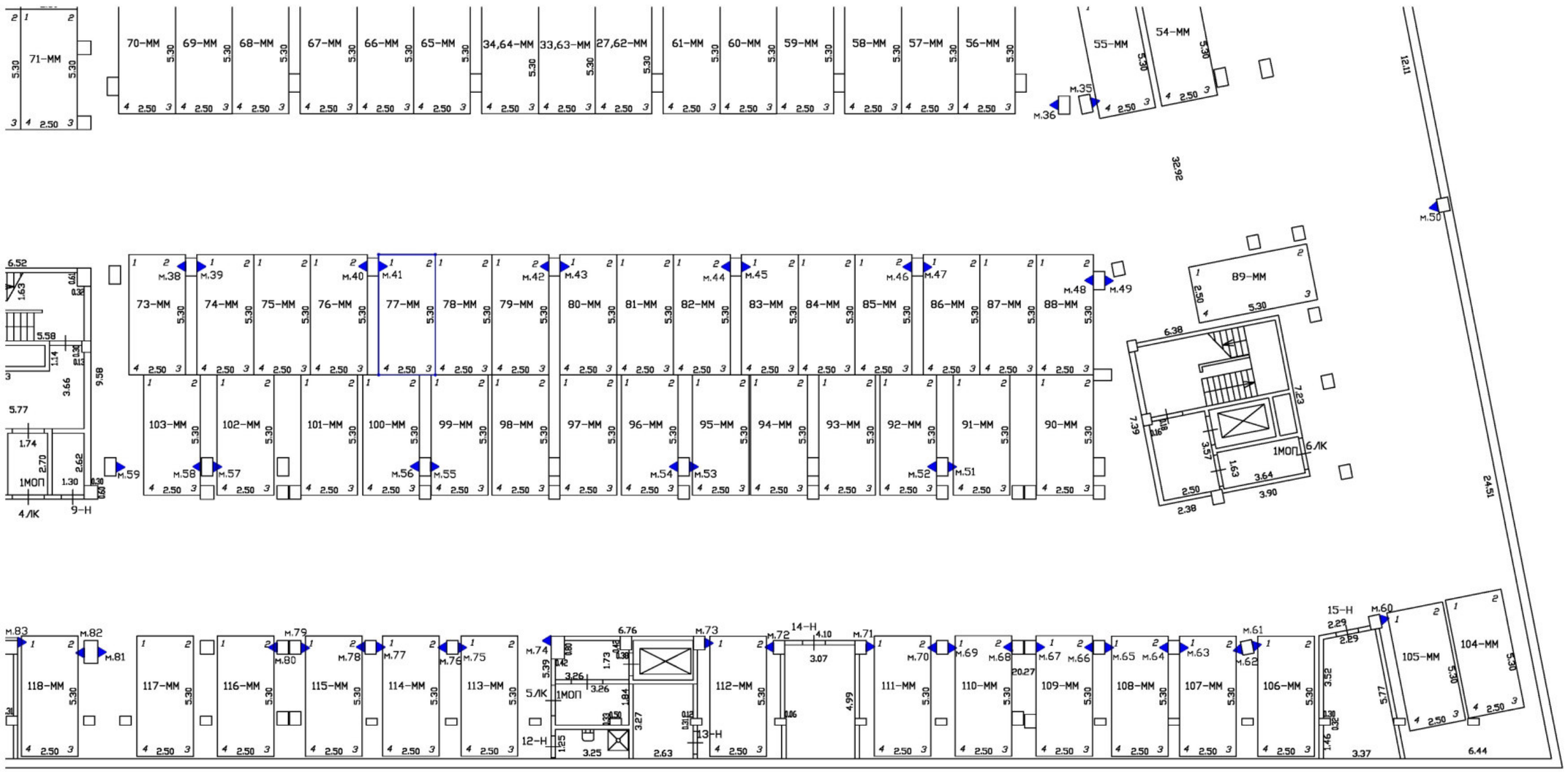

Масштаб 1:200	
Специальные условные знаки:	
———	часть границы вновь образованного машино-места
•	характерная точка границ машино-места
▲	специальная метка
	стена с дверью
	Лестница

План этажа (части этажа)

План части подвала

С

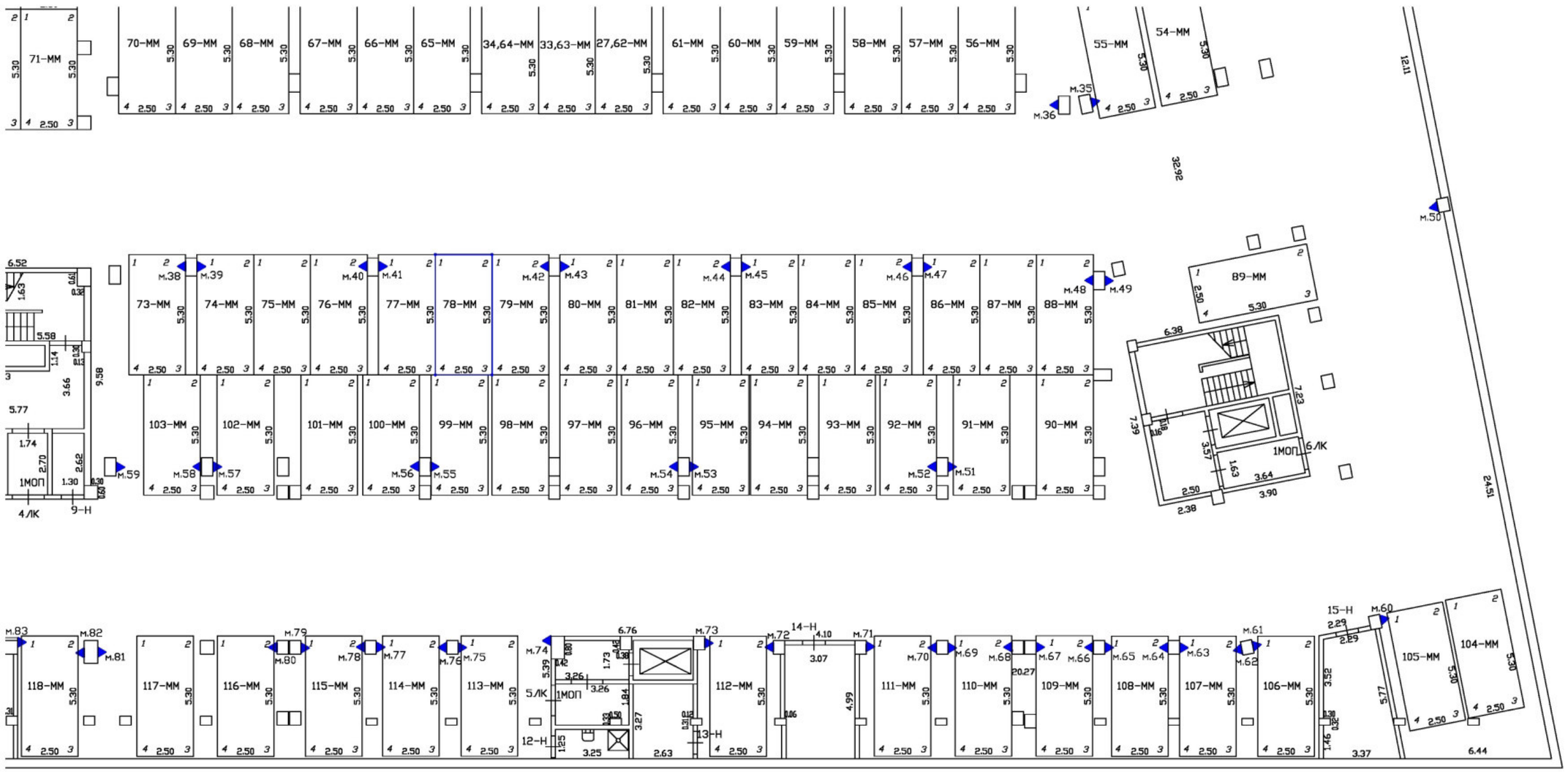

Масштаб 1:200	
Специальные условные знаки:	
———	часть границы вновь образованного машино-места
•	характерная точка границ машино-места
▲	специальная метка
	стена с дверью
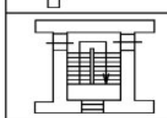	Лестница

План этажа (части этажа)

План части подвала

С

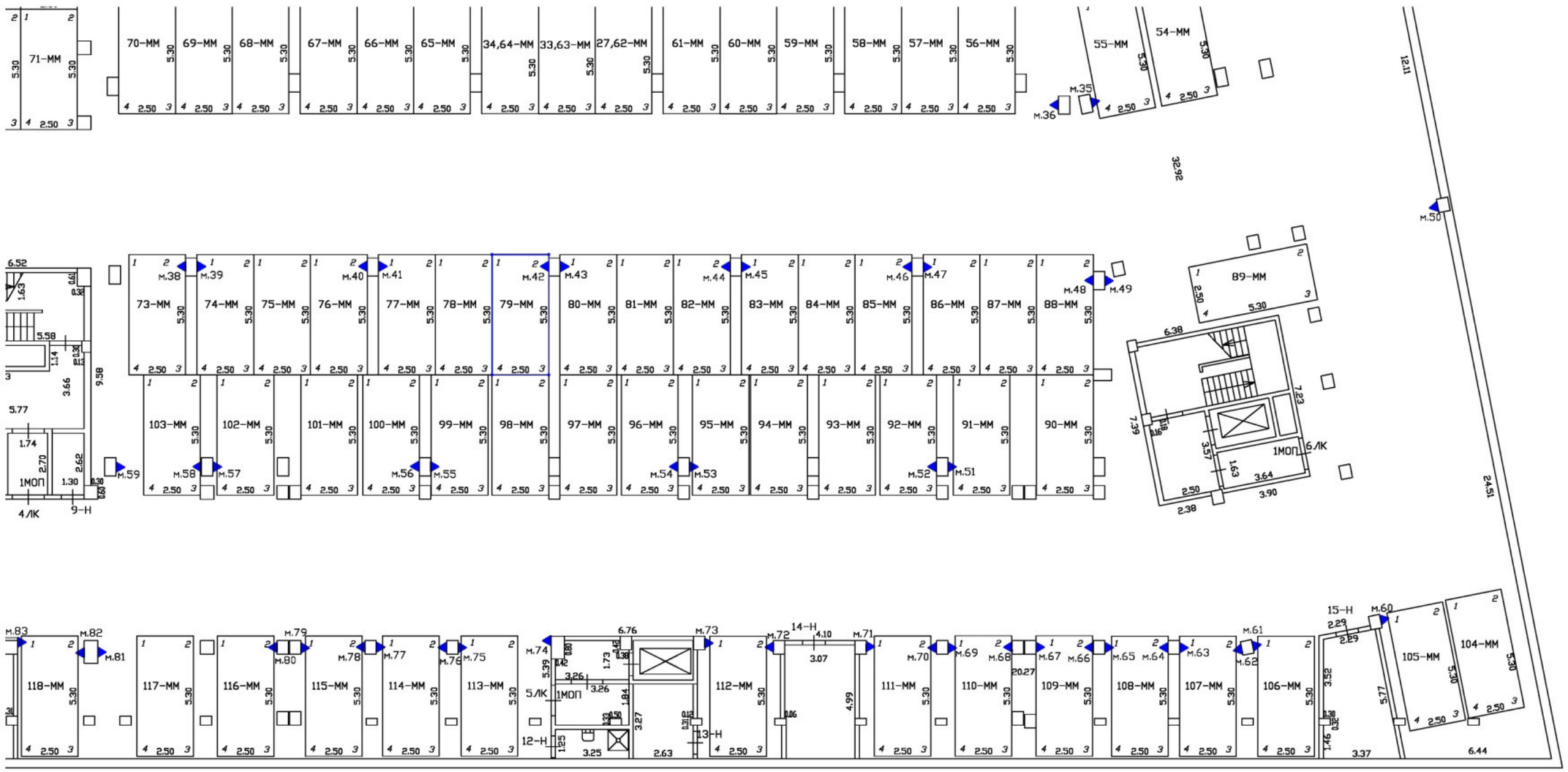

Масштаб 1:200

Специальные условные знаки:

———	часть границы вновь образованного машино-места
•	характерная точка границ машино-места
▲	специальная метка
	стена с дверью
	Лестница

План этажа (части этажа)

План части подвала

С

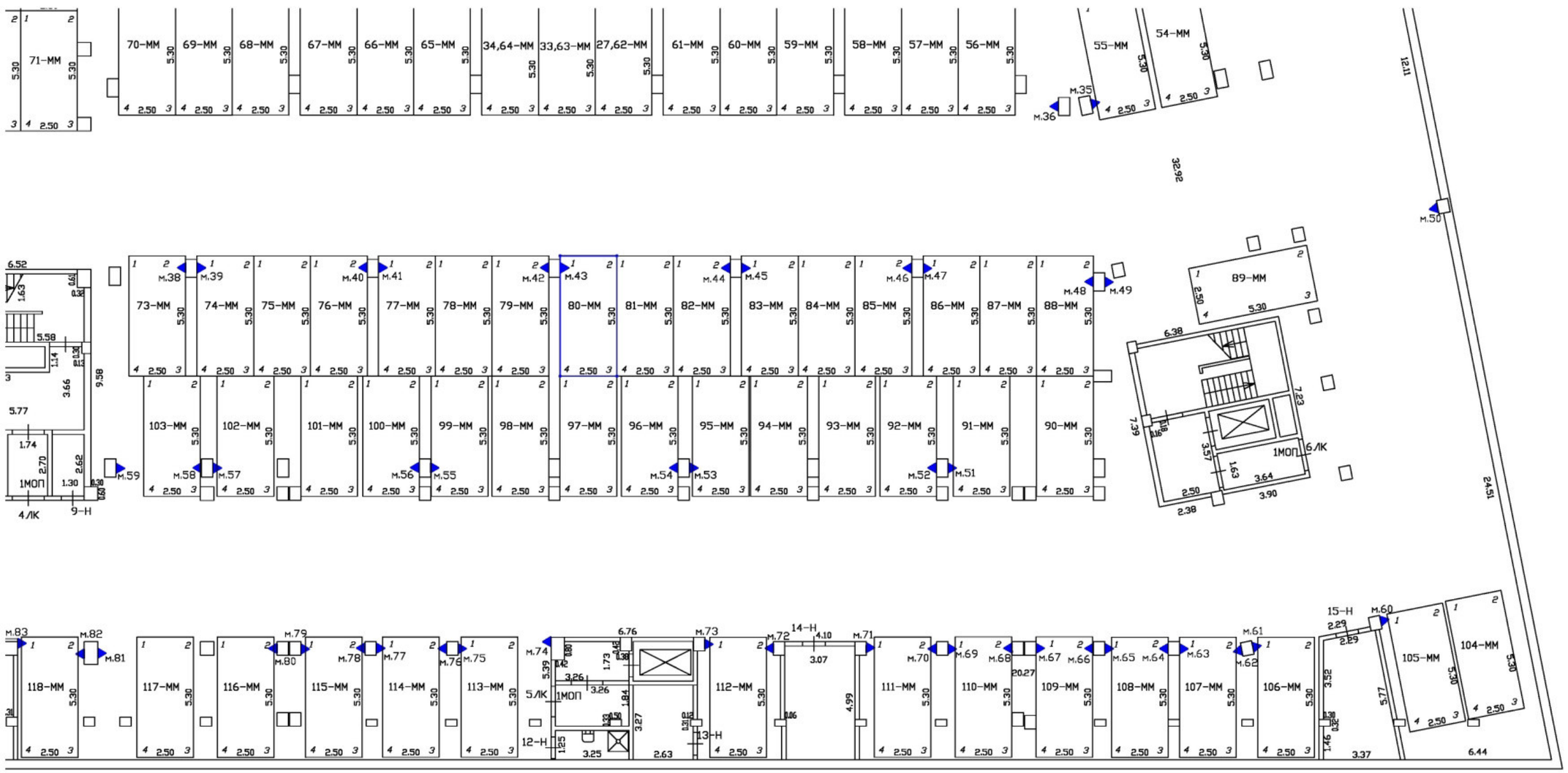

Масштаб 1:200

Специальные условные знаки:

———	часть границы вновь образованного машино-места
•	характерная точка границ машино-места
▲	специальная метка
	стена с дверью
	Лестница

План этажа (части этажа)

План части подвала

С

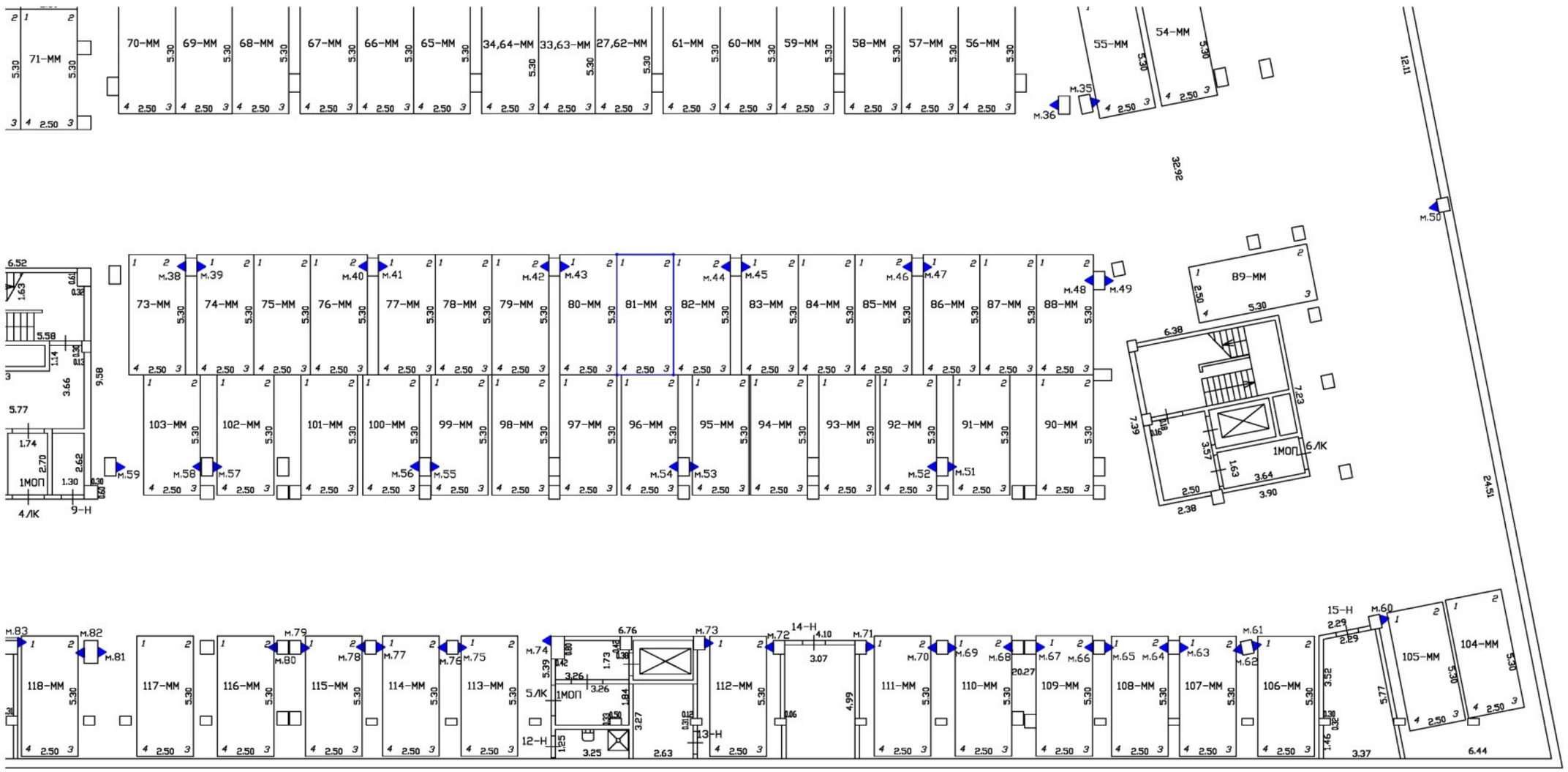

Масштаб 1:200	
Специальные условные знаки:	
———	часть границы вновь образованного машино-места
•	характерная точка границ машино-места
▲	специальная метка
	стена с дверью
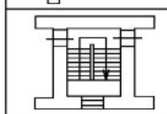	Лестница

План этажа (части этажа)

План части подвала

С

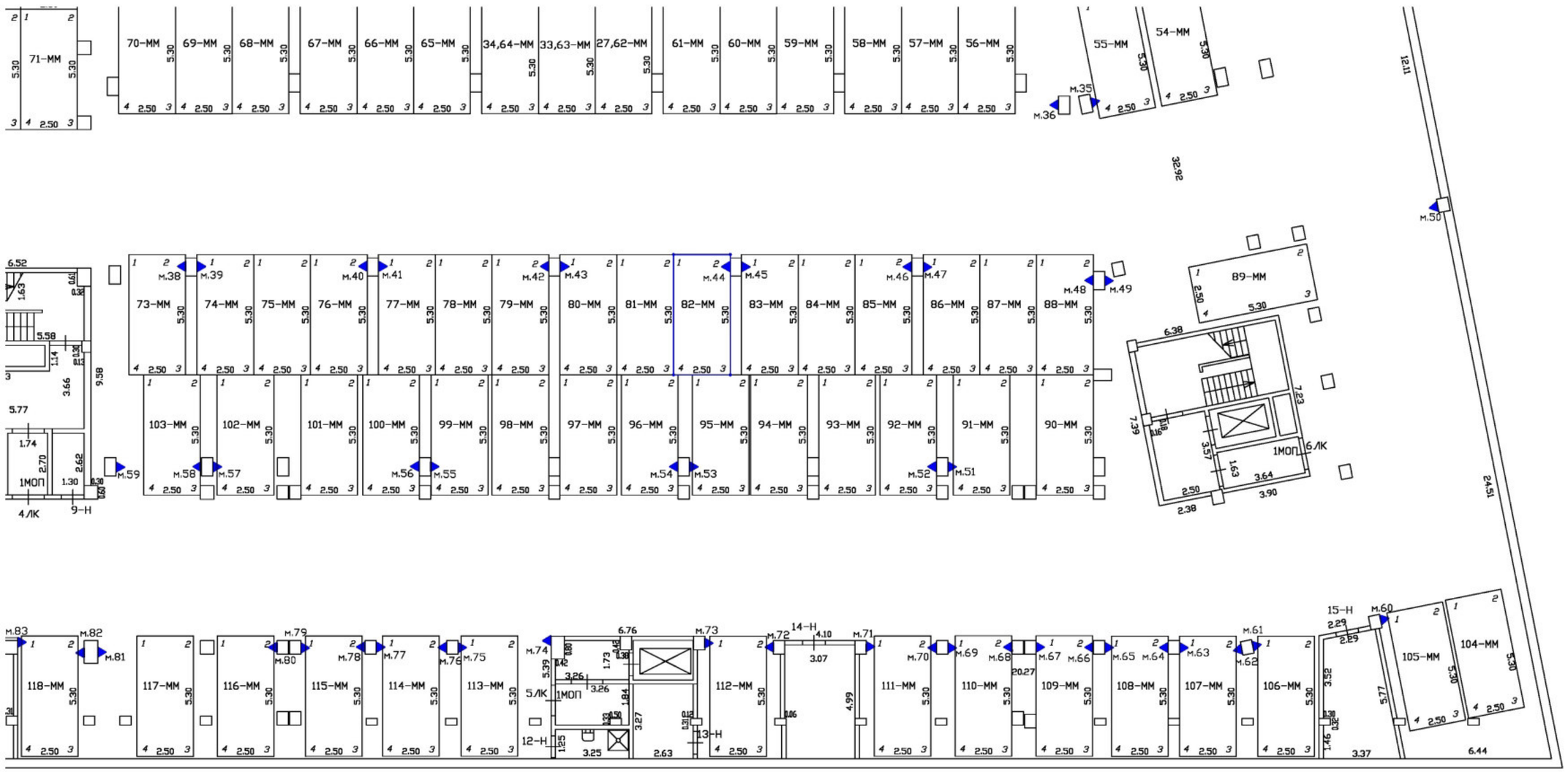

Масштаб 1:200	
Специальные условные знаки:	
———	часть границы вновь образованного машино-места
•	характерная точка границ машино-места
▲	специальная метка
	стена с дверью
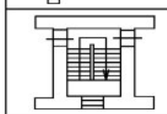	Лестница

План этажа (части этажа)

План части подвала

С

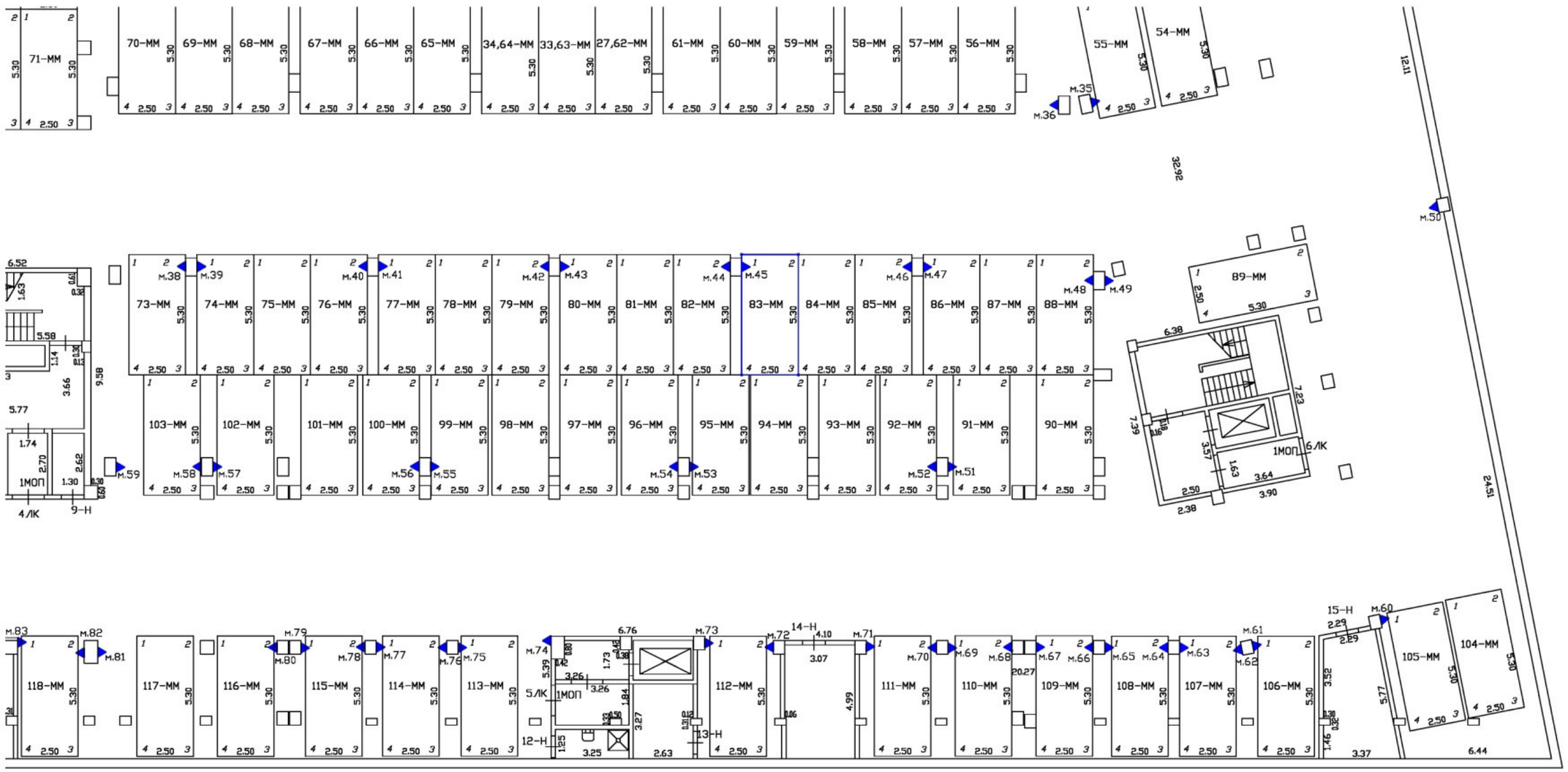

Масштаб 1:200	
Специальные условные знаки:	
———	часть границы вновь образованного машино-места
•	характерная точка границ машино-места
▲	специальная метка
	стена с дверью
	Лестница

План этажа (части этажа)

План части подвала

С

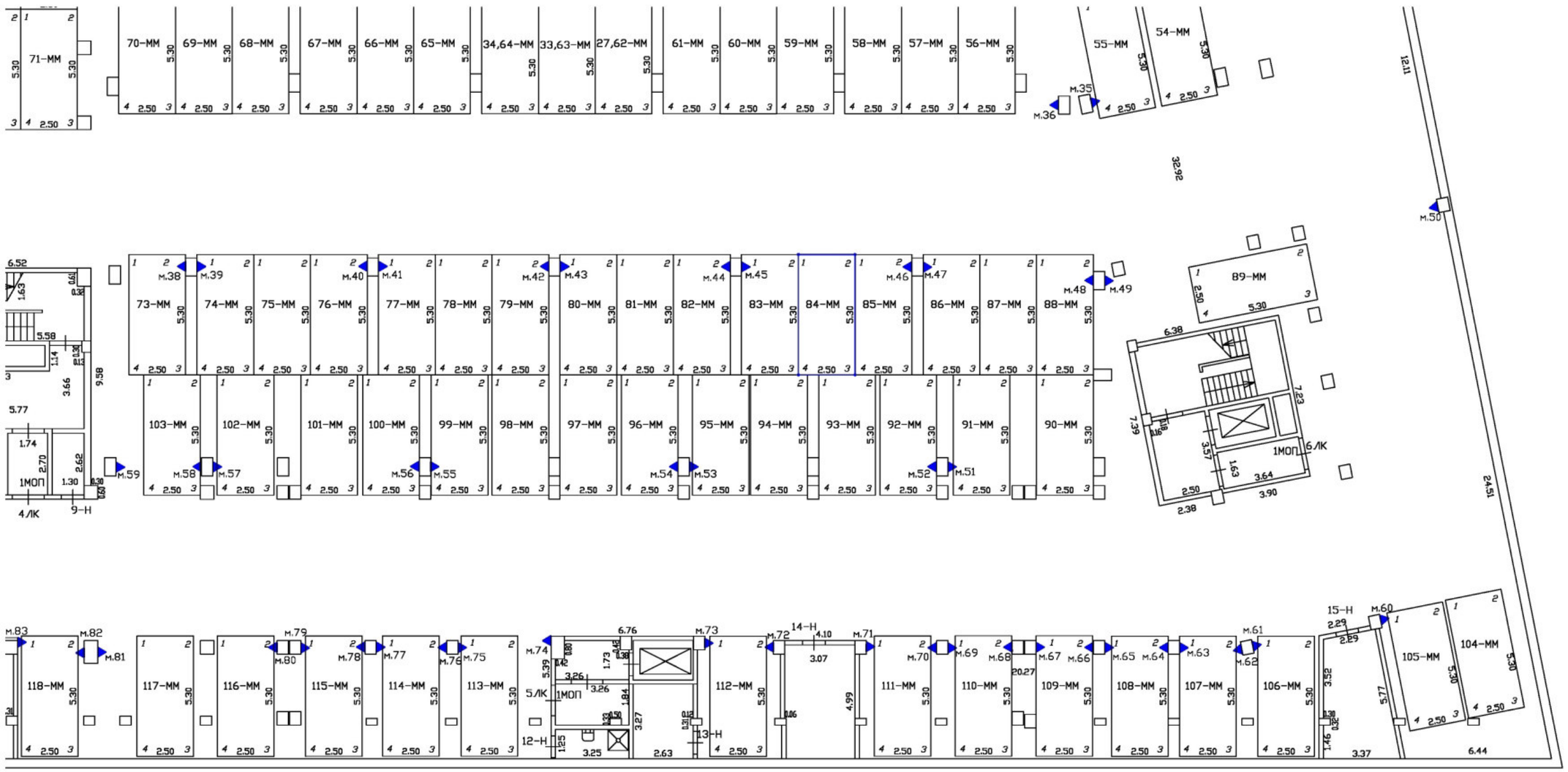

Масштаб 1:200	
Специальные условные знаки:	
———	часть границы вновь образованного машино-места
•	характерная точка границ машино-места
▲	специальная метка
	стена с дверью
	Лестница

План этажа (части этажа)

План части подвала

С

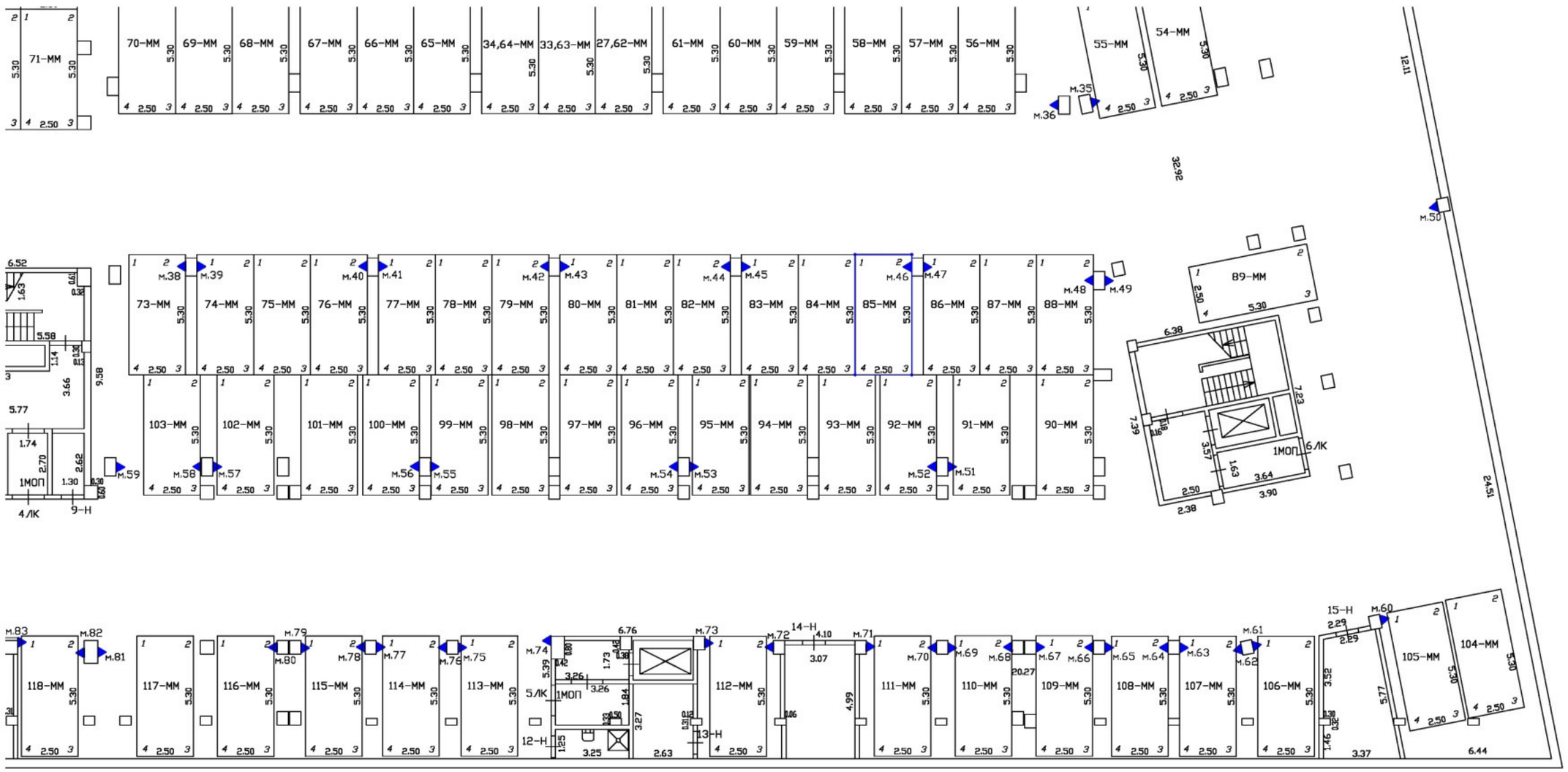

Масштаб 1:200	
Специальные условные знаки:	
———	часть границы вновь образованного машино-места
•	характерная точка границ машино-места
▲	специальная метка
	стена с дверью
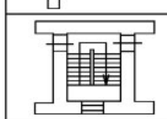	Лестница

План этажа (части этажа)

План части подвала

С

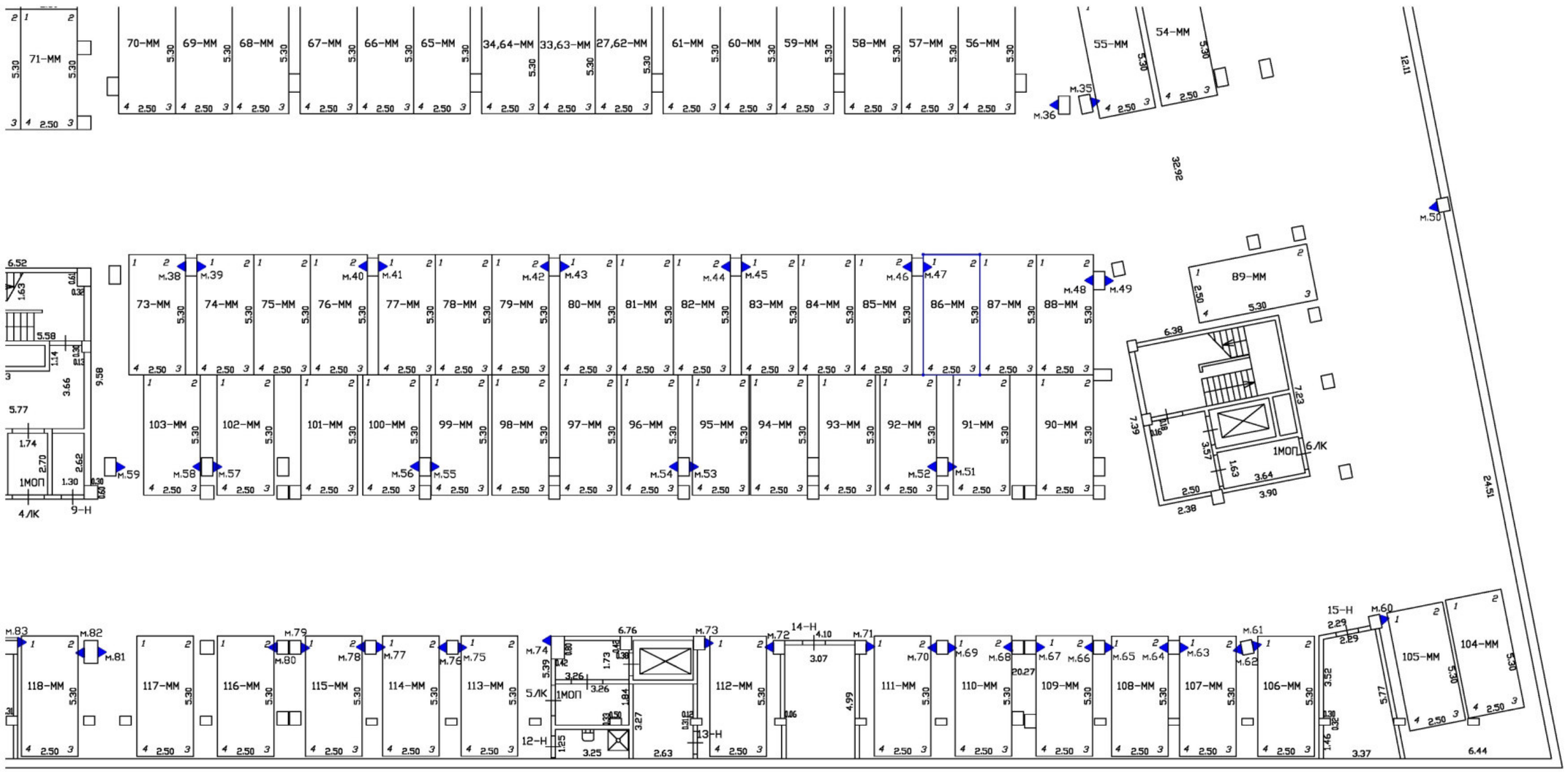

Масштаб 1:200	
Специальные условные знаки:	
———	часть границы вновь образованного машино-места
•	характерная точка границ машино-места
▲	специальная метка
	стена с дверью
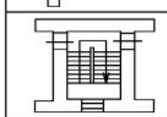	Лестница

План этажа (части этажа)

План части подвала

С

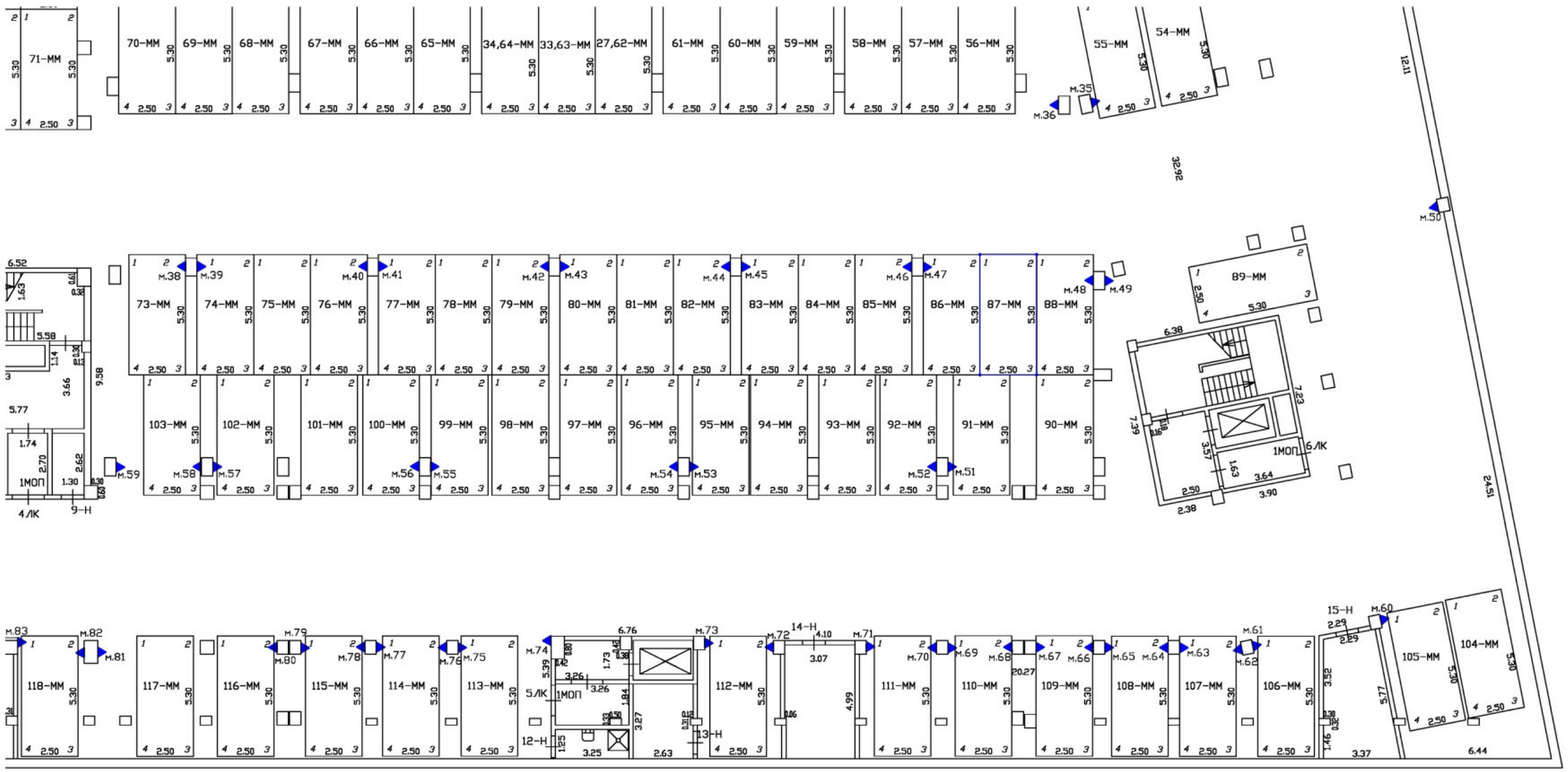

Масштаб 1:200

Специальные условные знаки:

———	часть границы вновь образованного машино-места
•	характерная точка границ машино-места
▲	специальная метка
	стена с дверью
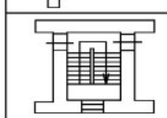	Лестница

План этажа (части этажа)

План части подвала

С

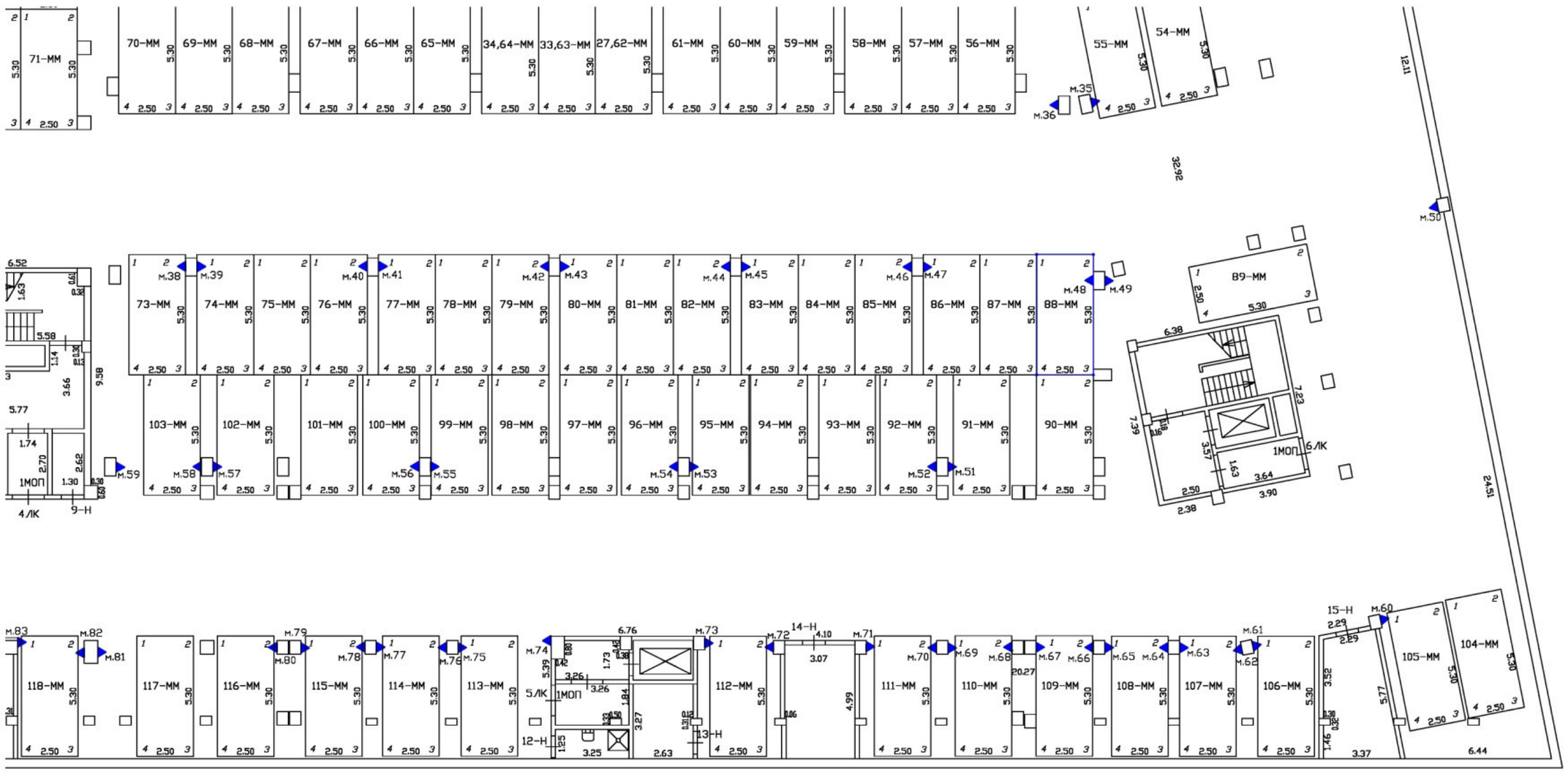

Масштаб 1:200	
Специальные условные знаки:	
———	часть границы вновь образованного машино-места
•	характерная точка границ машино-места
▲	специальная метка
	стена с дверью
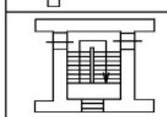	Лестница

План этажа (части этажа)

План части подвала

С

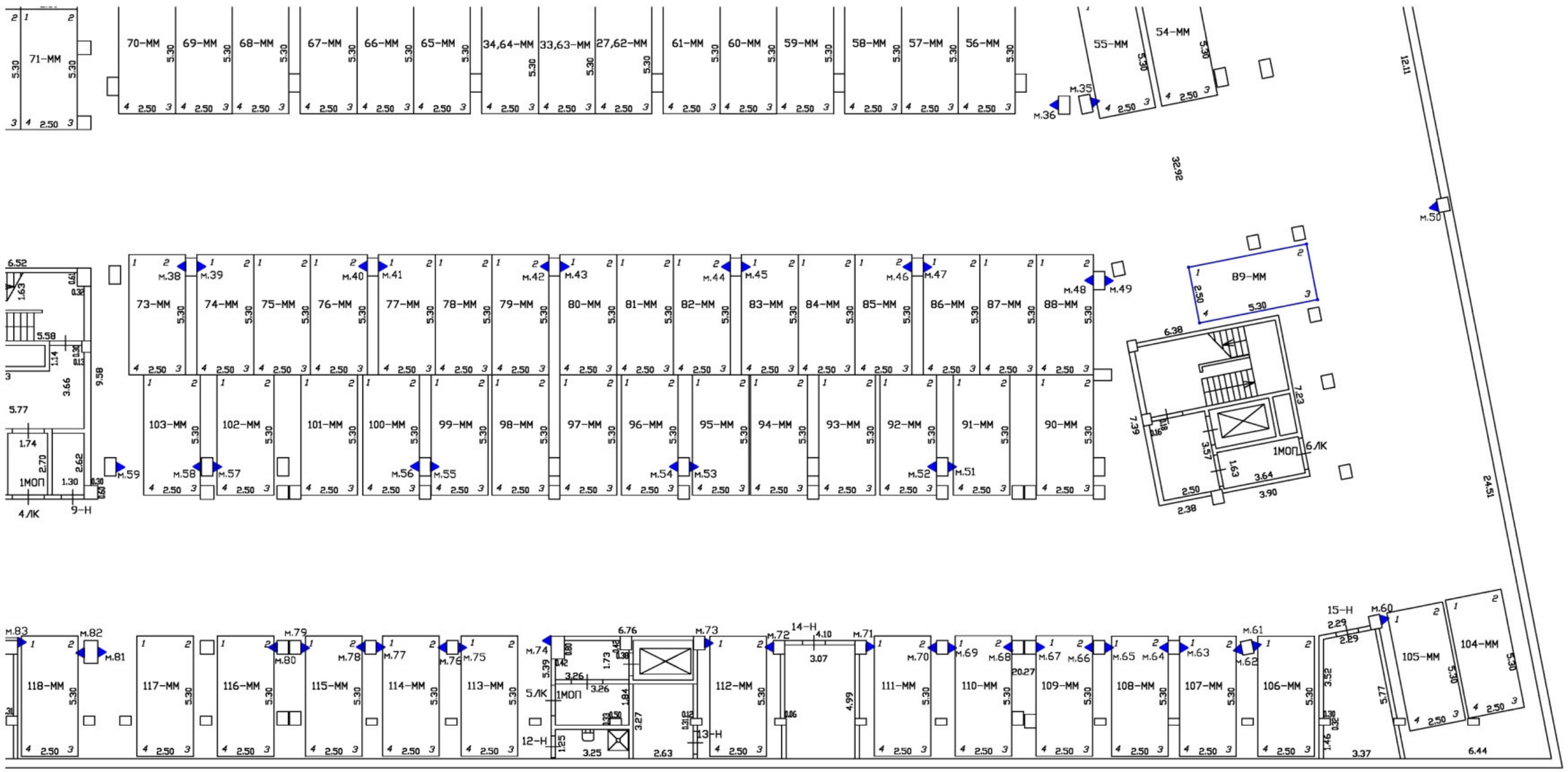

Масштаб 1:200	
Специальные условные знаки:	
———	часть границы вновь образованного машино-места
•	характерная точка границ машино-места
▲	специальная метка
	стена с дверью
	Лестница

План этажа (части этажа)

План части подвала

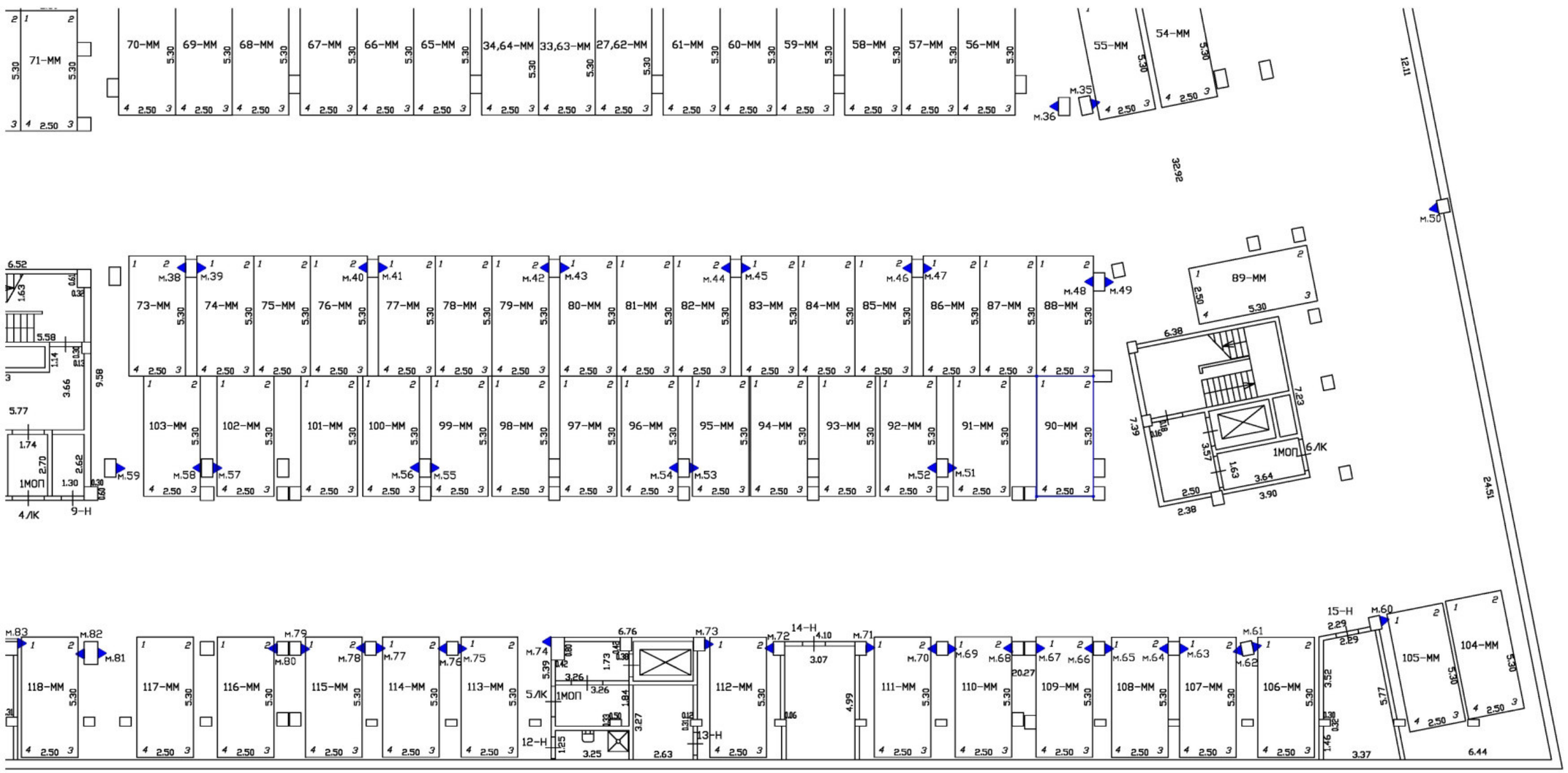

Масштаб 1:200

Специальные условные знаки:

———	часть границы вновь образованного машино-места
•	характерная точка границ машино-места
▲	специальная метка
	стена с дверью
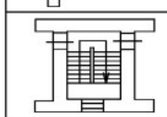	Лестница

План этажа (части этажа)

План части подвала

С

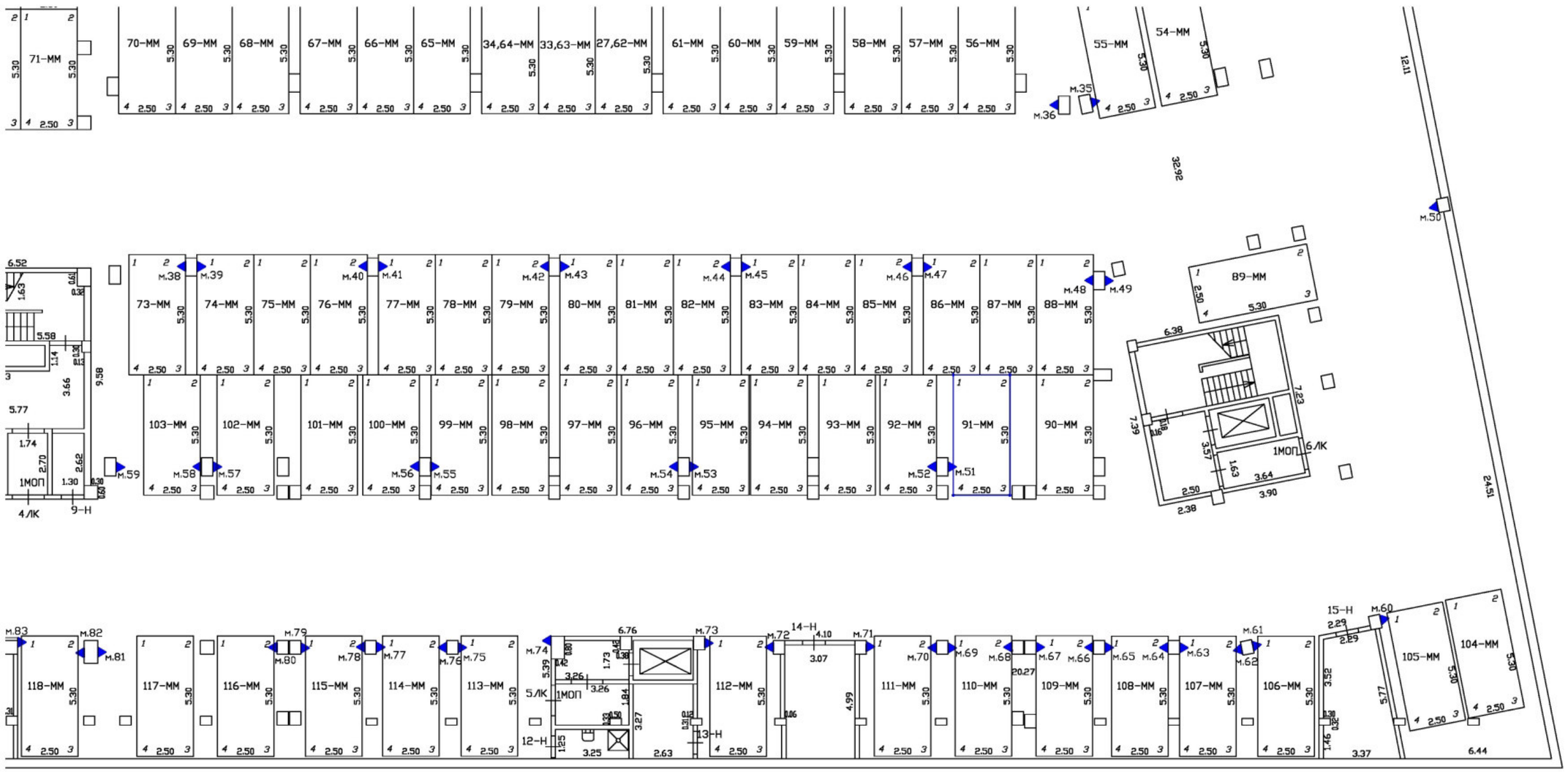

Масштаб 1:200

Специальные условные знаки:

———	часть границы вновь образованного машино-места
•	характерная точка границ машино-места
▲	специальная метка
	стена с дверью
	Лестница

План этажа (части этажа)

План части подвала

С

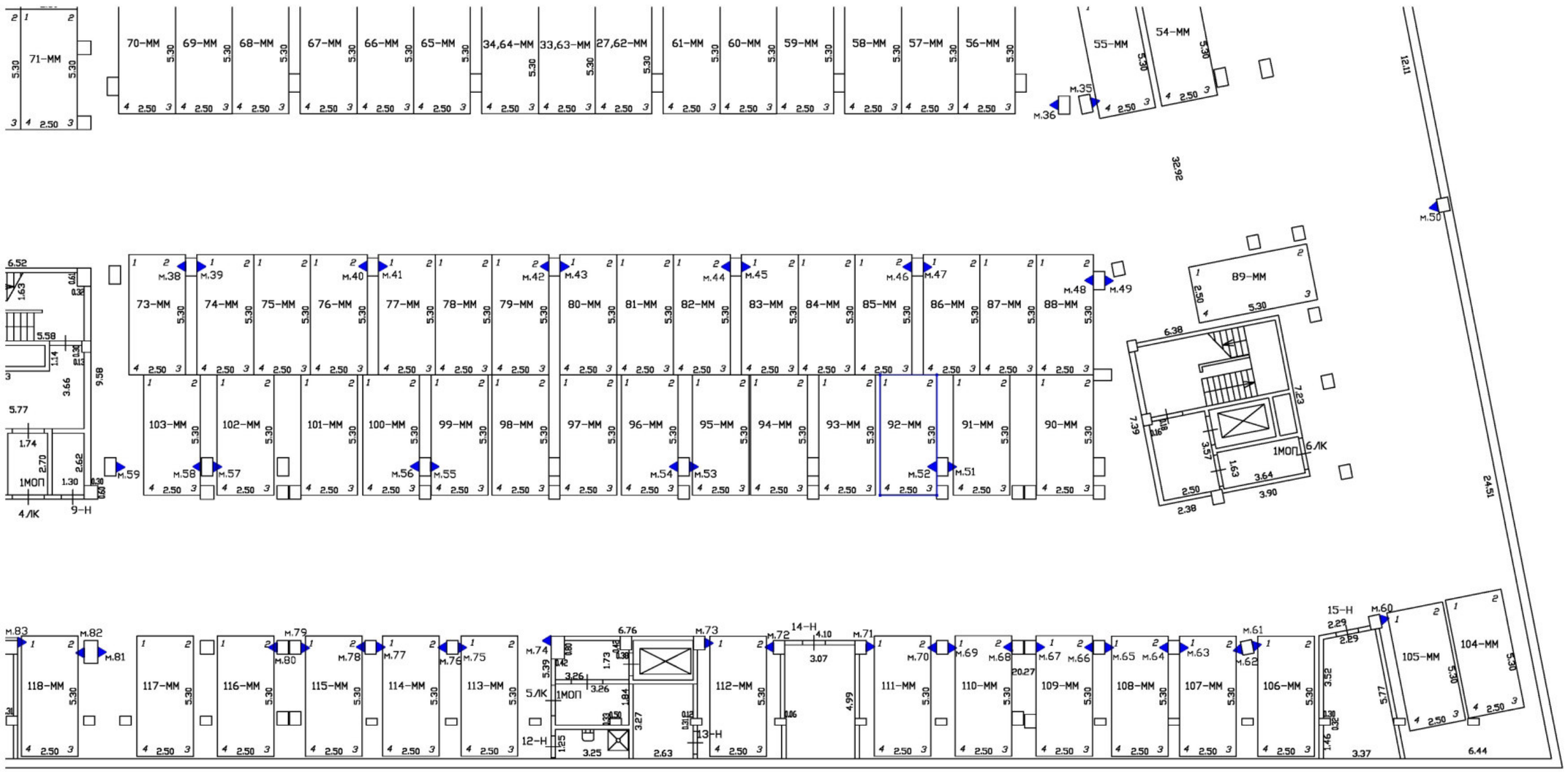

Масштаб 1:200	
Специальные условные знаки:	
———	часть границы вновь образованного машино-места
•	характерная точка границ машино-места
▲	специальная метка
	стена с дверью
	Лестница

План этажа (части этажа)

План части подвала

С

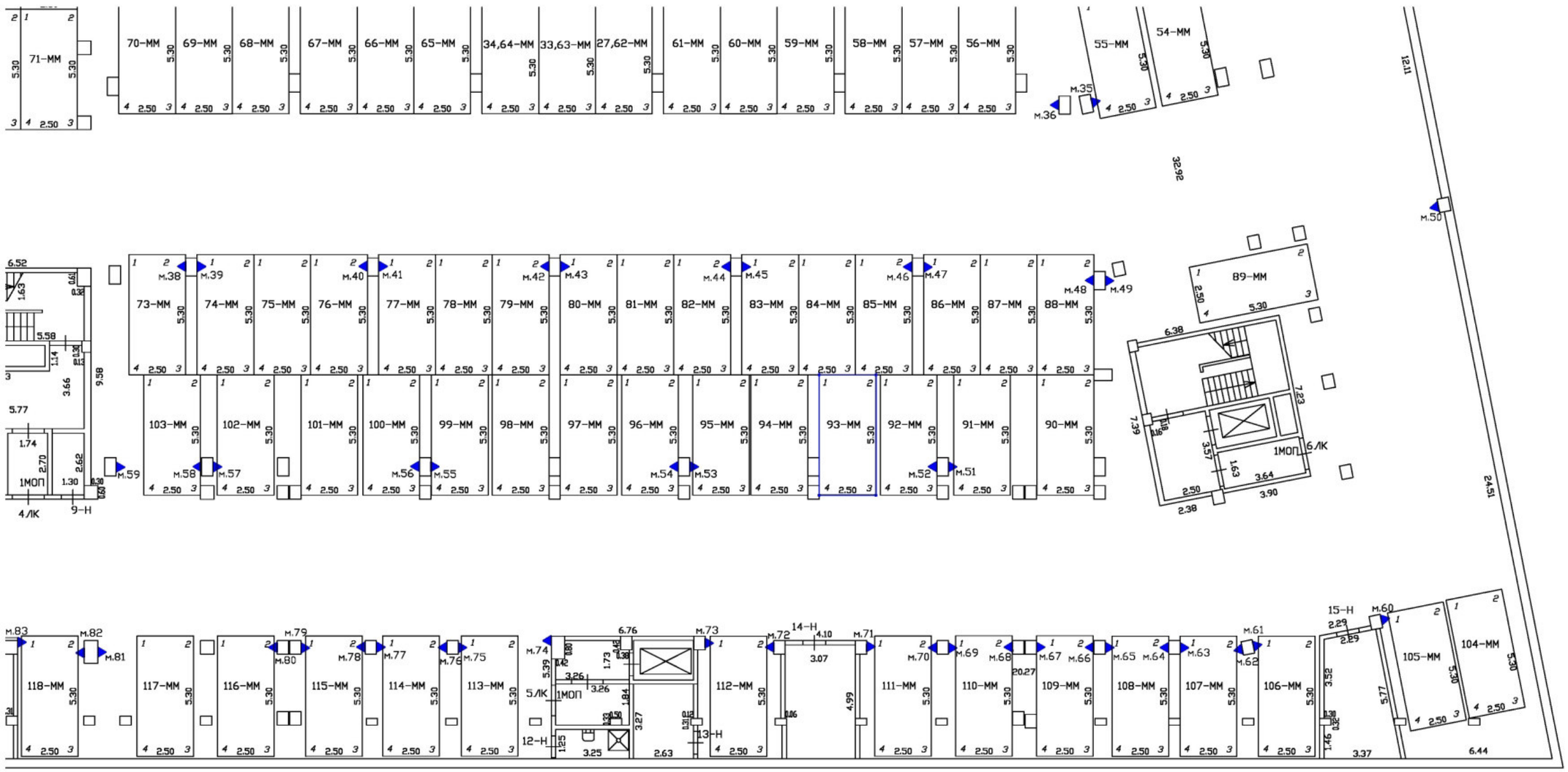

Масштаб 1:200

Специальные условные знаки:

———	часть границы вновь образованного машино-места
•	характерная точка границ машино-места
▲	специальная метка
	стена с дверью
	Лестница

План этажа (части этажа)

План части подвала

С

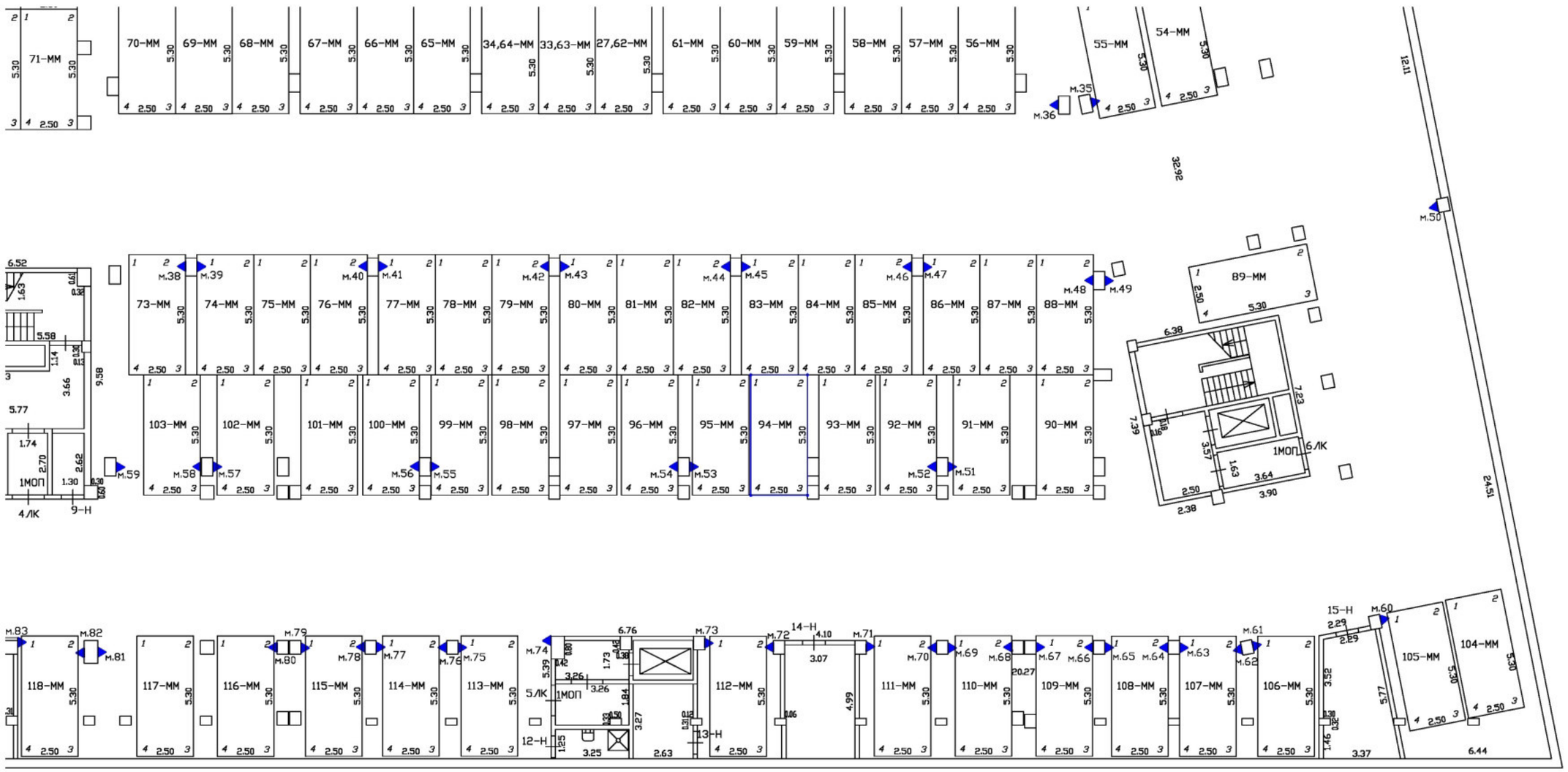

Масштаб 1:200

Специальные условные знаки:

———	часть границы вновь образованного машино-места
•	характерная точка границ машино-места
▲	специальная метка
	стена с дверью
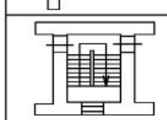	Лестница

План этажа (части этажа)

План части подвала

С

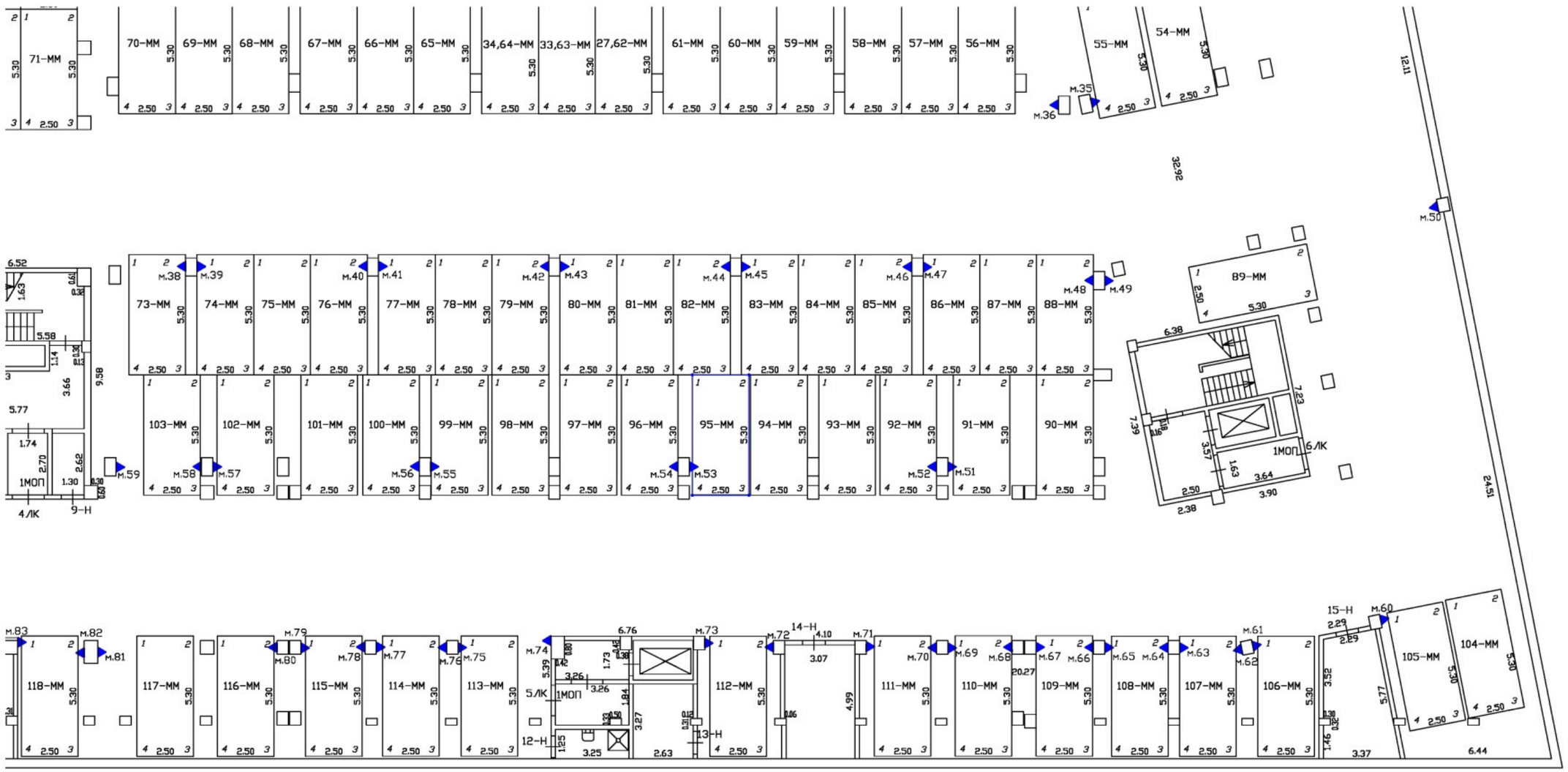

Масштаб 1:200	
Специальные условные знаки:	
———	часть границы вновь образованного машино-места
•	характерная точка границ машино-места
▲	специальная метка
	стена с дверью
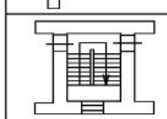	Лестница

План этажа (части этажа)

План части подвала



Масштаб 1:200	
Специальные условные знаки:	
———	часть границы вновь образованного машино-места
•	характерная точка границ машино-места
▲	специальная метка
	стена с дверью
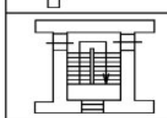	Лестница

План этажа (части этажа)

План части подвала

С

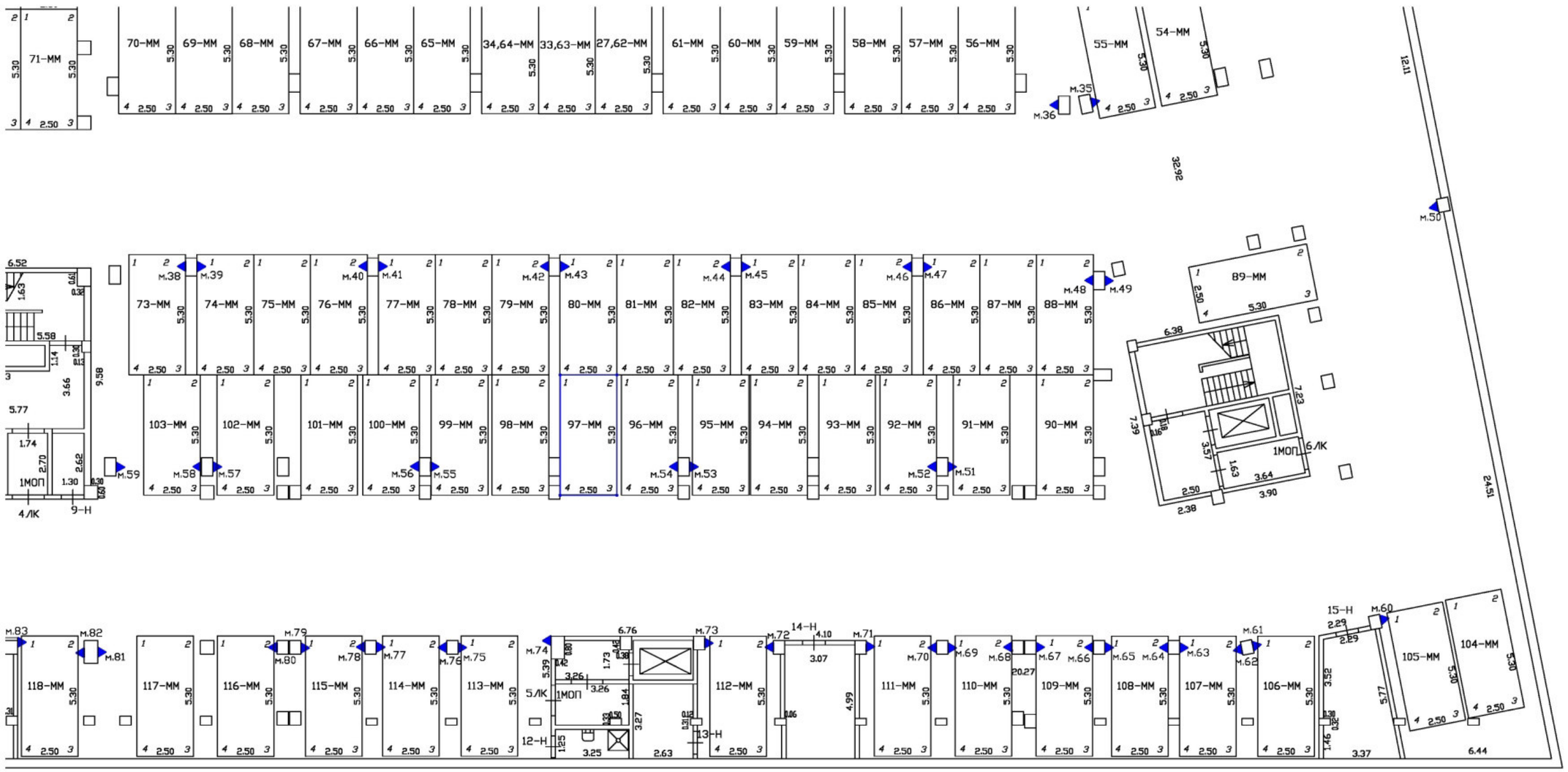

Масштаб 1:200	
Специальные условные знаки:	
———	часть границы вновь образованного машино-места
•	характерная точка границ машино-места
▲	специальная метка
	стена с дверью
	Лестница

План этажа (части этажа)

План части подвала

С

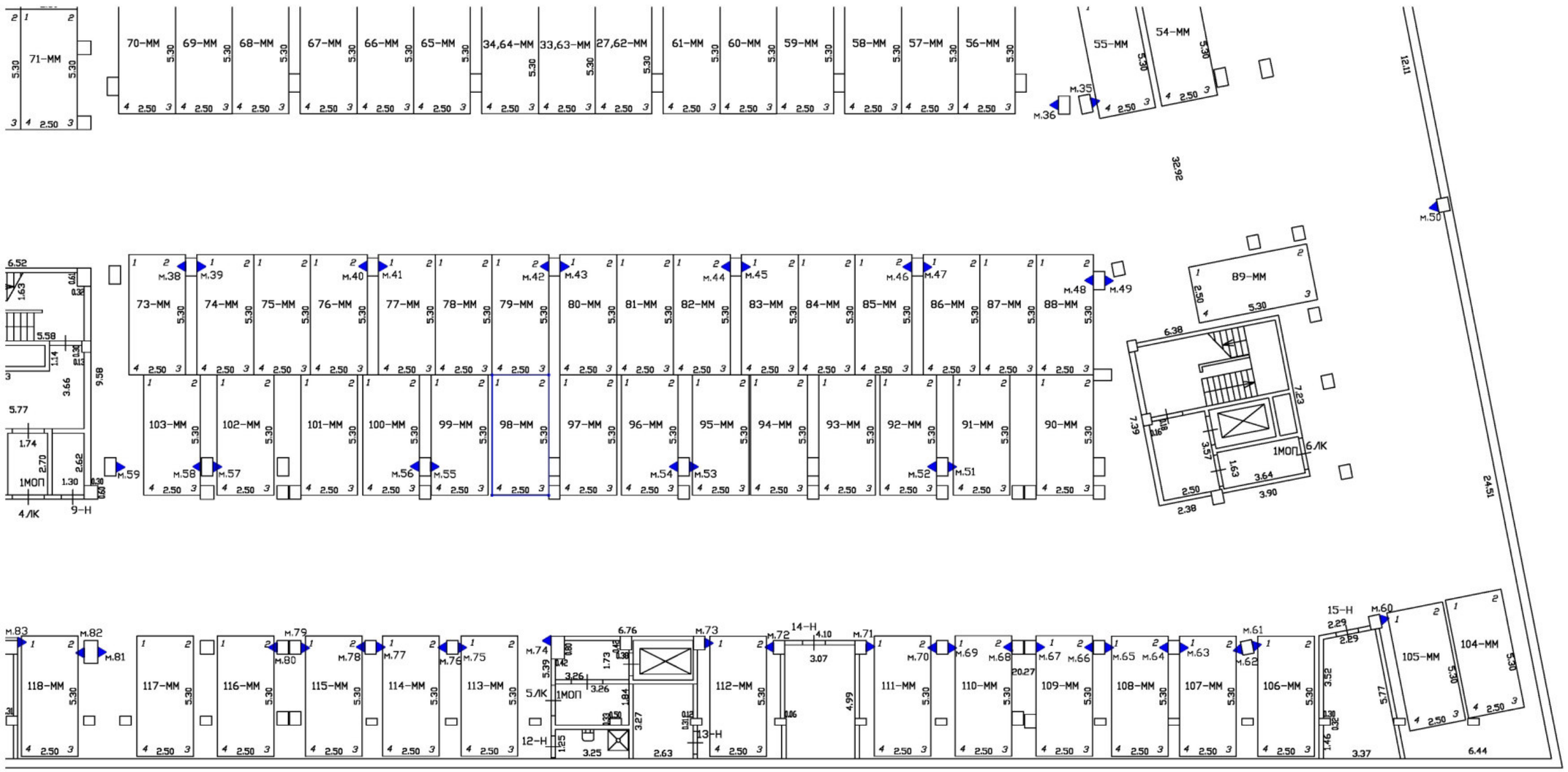

Масштаб 1:200	
Специальные условные знаки:	
———	часть границы вновь образованного машино-места
•	характерная точка границ машино-места
▲	специальная метка
	стена с дверью
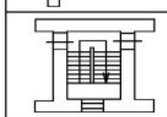	Лестница

План этажа (части этажа)

План части подвала



Масштаб 1:200	
Специальные условные знаки:	
———	часть границы вновь образованного машино-места
•	характерная точка границ машино-места
▲	специальная метка
	стена с дверью
	Лестница

План этажа (части этажа)

План части подвала



Масштаб 1:200

Специальные условные знаки:

———	часть границы вновь образованного машино-места
•	характерная точка границ машино-места
▲	специальная метка
	стена с дверью
	Лестница

План этажа (части этажа)

План части подвала

С

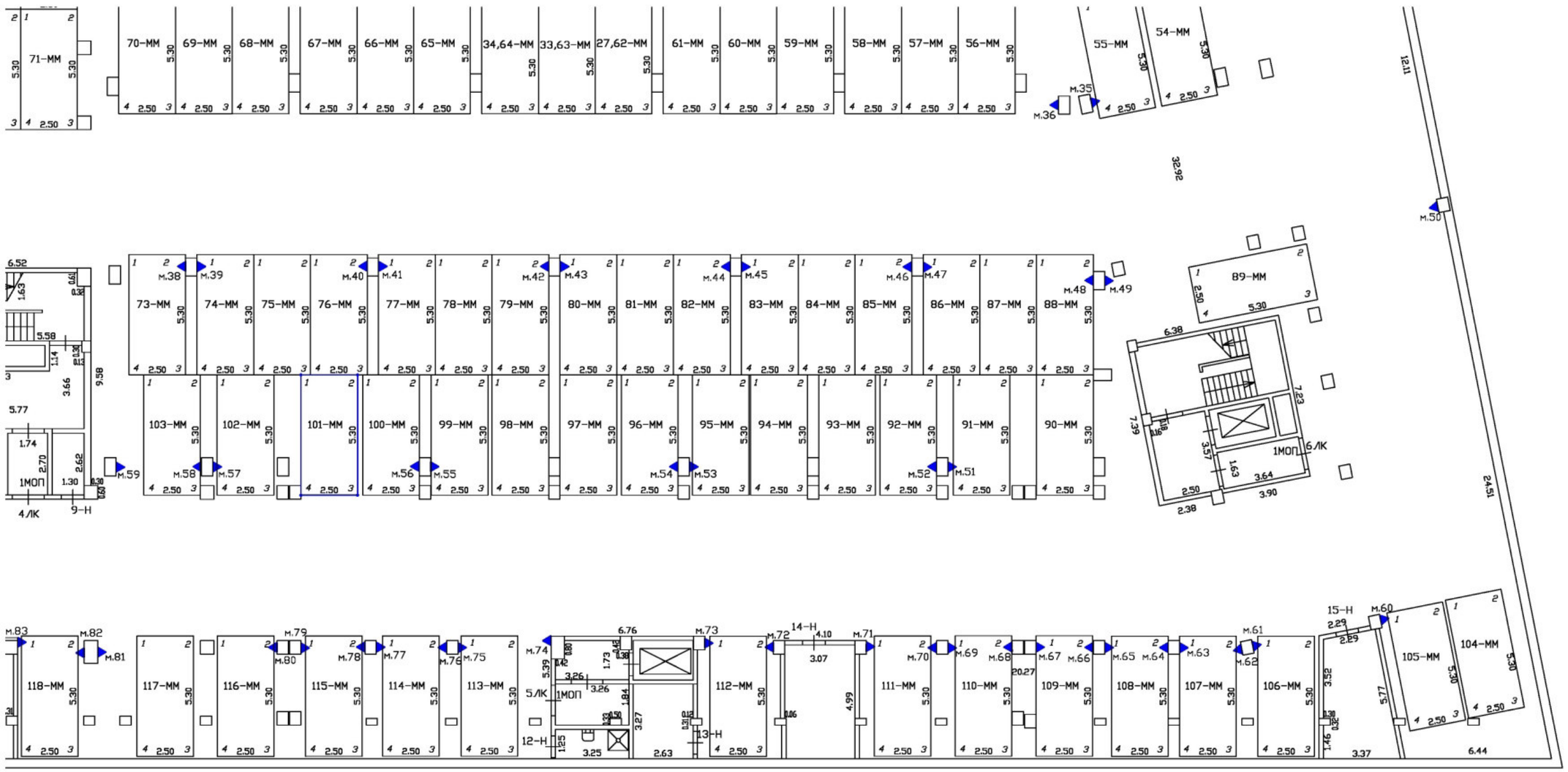

Масштаб 1:200	
Специальные условные знаки:	
———	часть границы вновь образованного машино-места
•	характерная точка границ машино-места
▲	специальная метка
	стена с дверью
	Лестница

План этажа (части этажа)

План части подвала

С

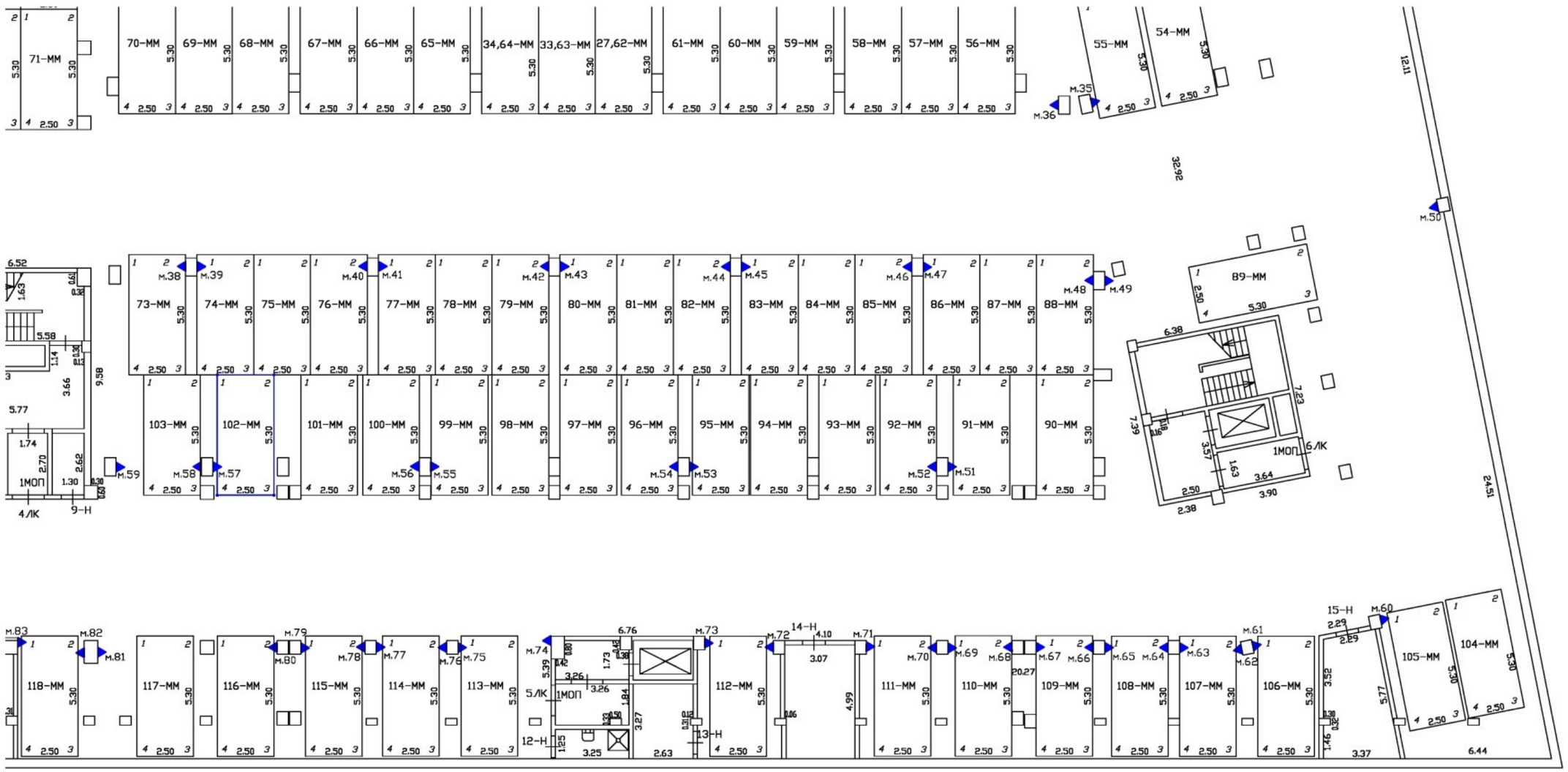

Масштаб 1:200	
Специальные условные знаки:	
———	часть границы вновь образованного машино-места
•	характерная точка границ машино-места
▲	специальная метка
	стена с дверью
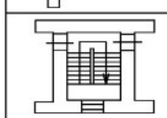	Лестница

План этажа (части этажа)

План части подвала

С

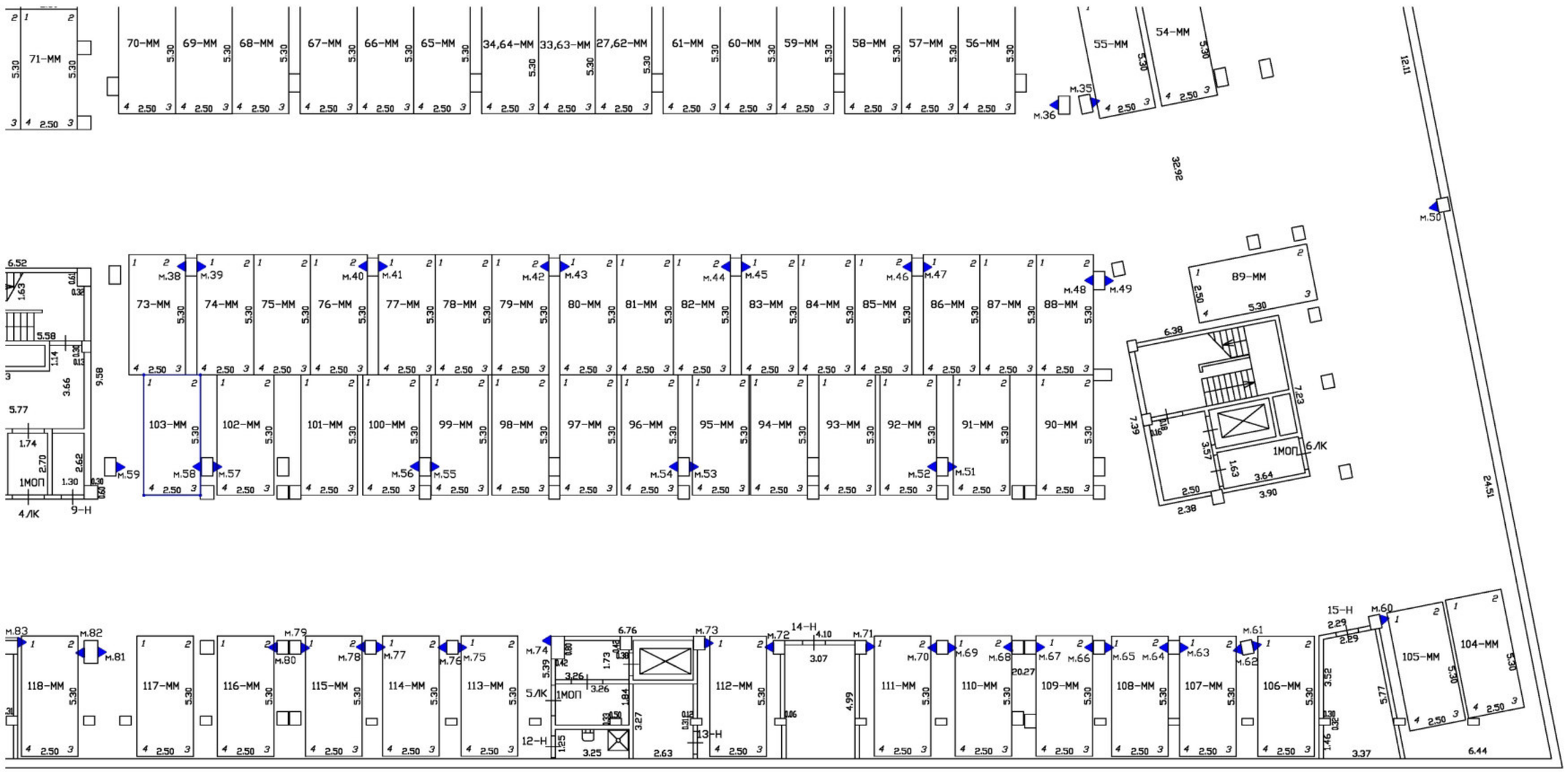

Масштаб 1:200	
Специальные условные знаки:	
———	часть границы вновь образованного машино-места
•	характерная точка границ машино-места
▲	специальная метка
	стена с дверью
	Лестница

План этажа (части этажа)

План части подвала



Масштаб 1:200	
Специальные условные знаки:	
———	часть границы вновь образованного машино-места
•	характерная точка границ машино-места
▲	специальная метка
	стена с дверью
	Лестница

План этажа (части этажа)

План части подвала

С

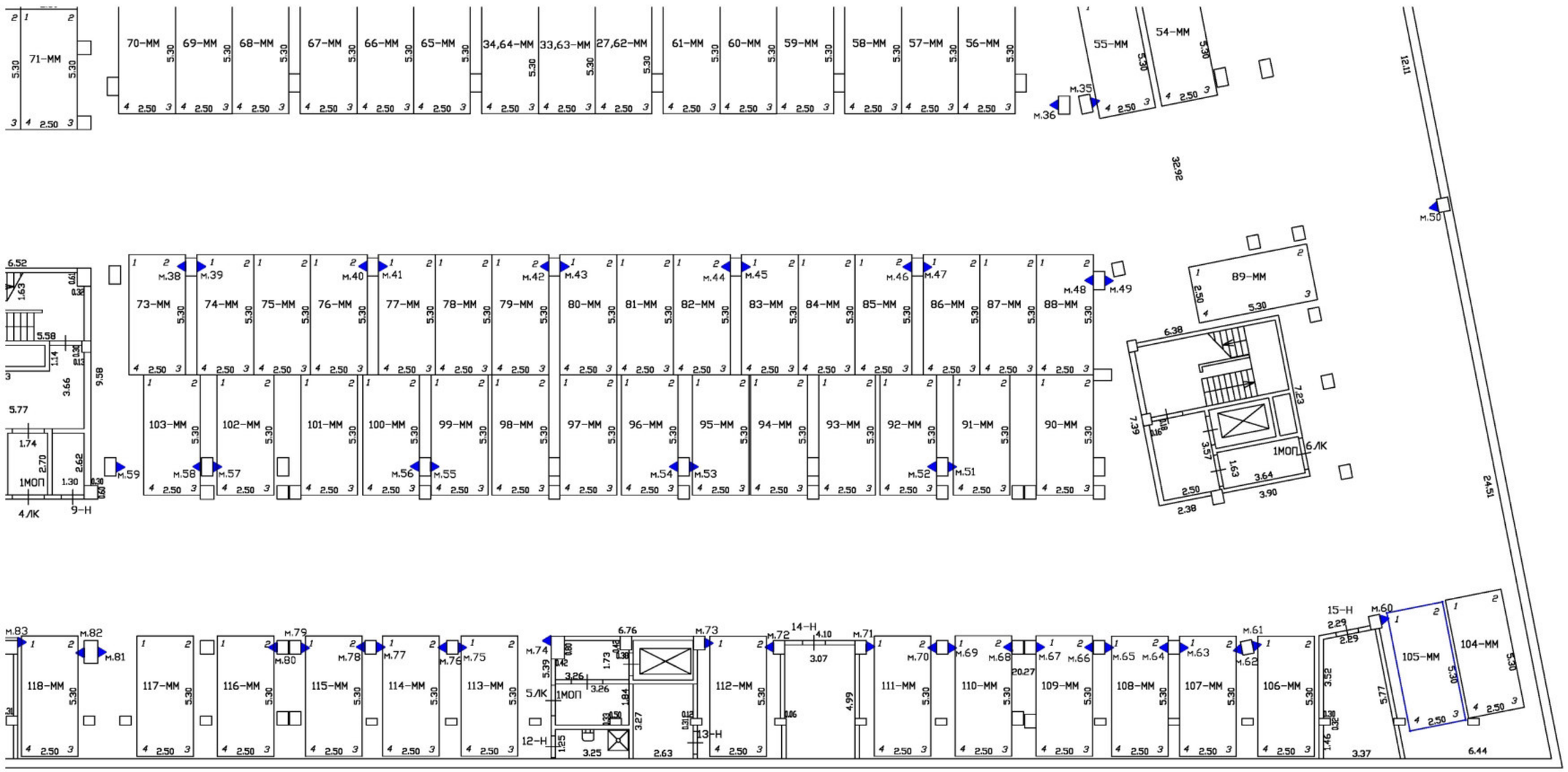

Масштаб 1:200	
Специальные условные знаки:	
———	часть границы вновь образованного машино-места
•	характерная точка границ машино-места
▲	специальная метка
	стена с дверью
	Лестница

План этажа (части этажа)

План части подвала

С

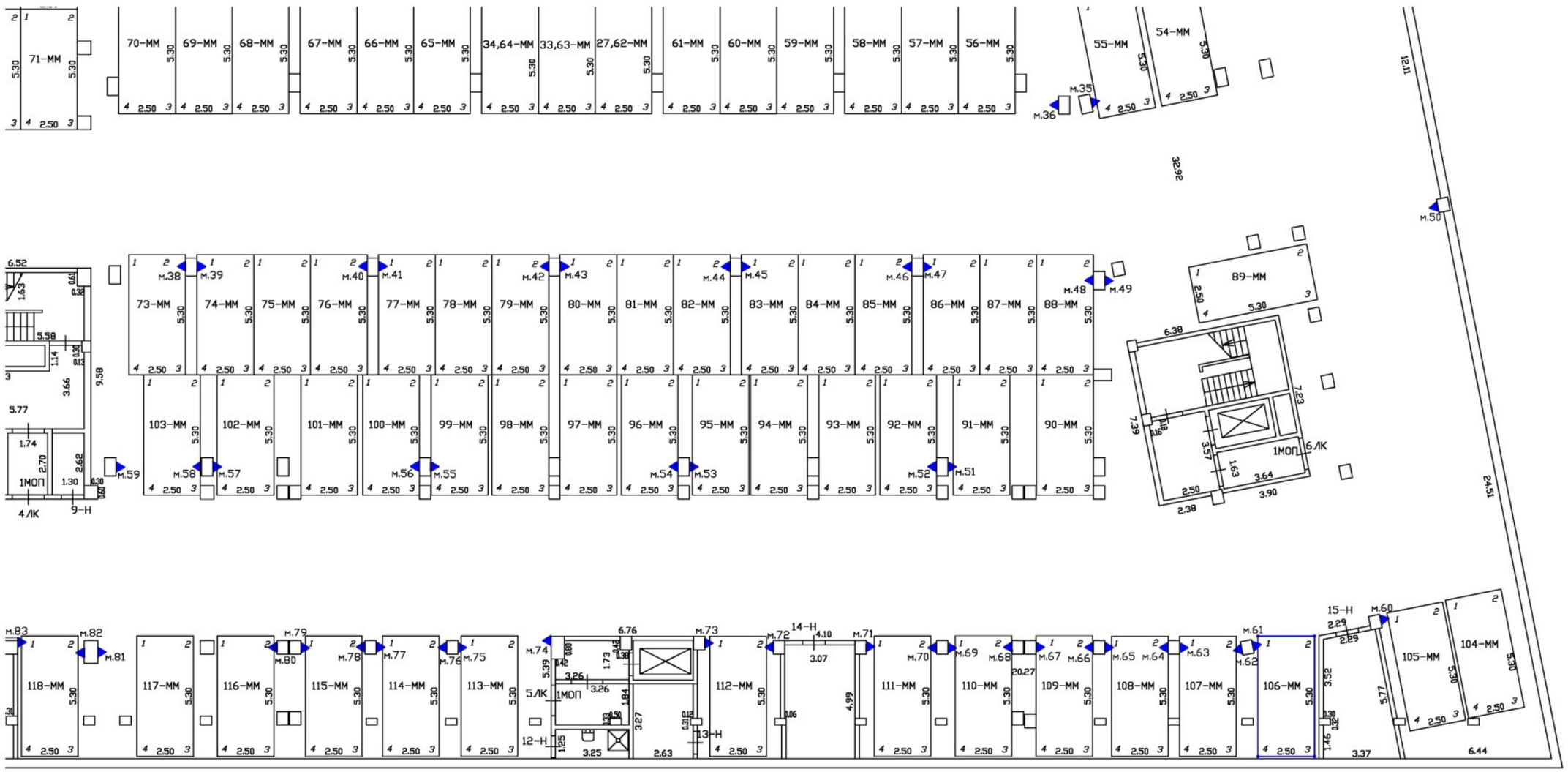

Масштаб 1:200	
Специальные условные знаки:	
———	часть границы вновь образованного машино-места
•	характерная точка границ машино-места
▲	специальная метка
	стена с дверью
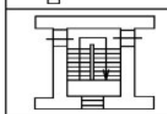	Лестница

План этажа (части этажа)

План части подвала

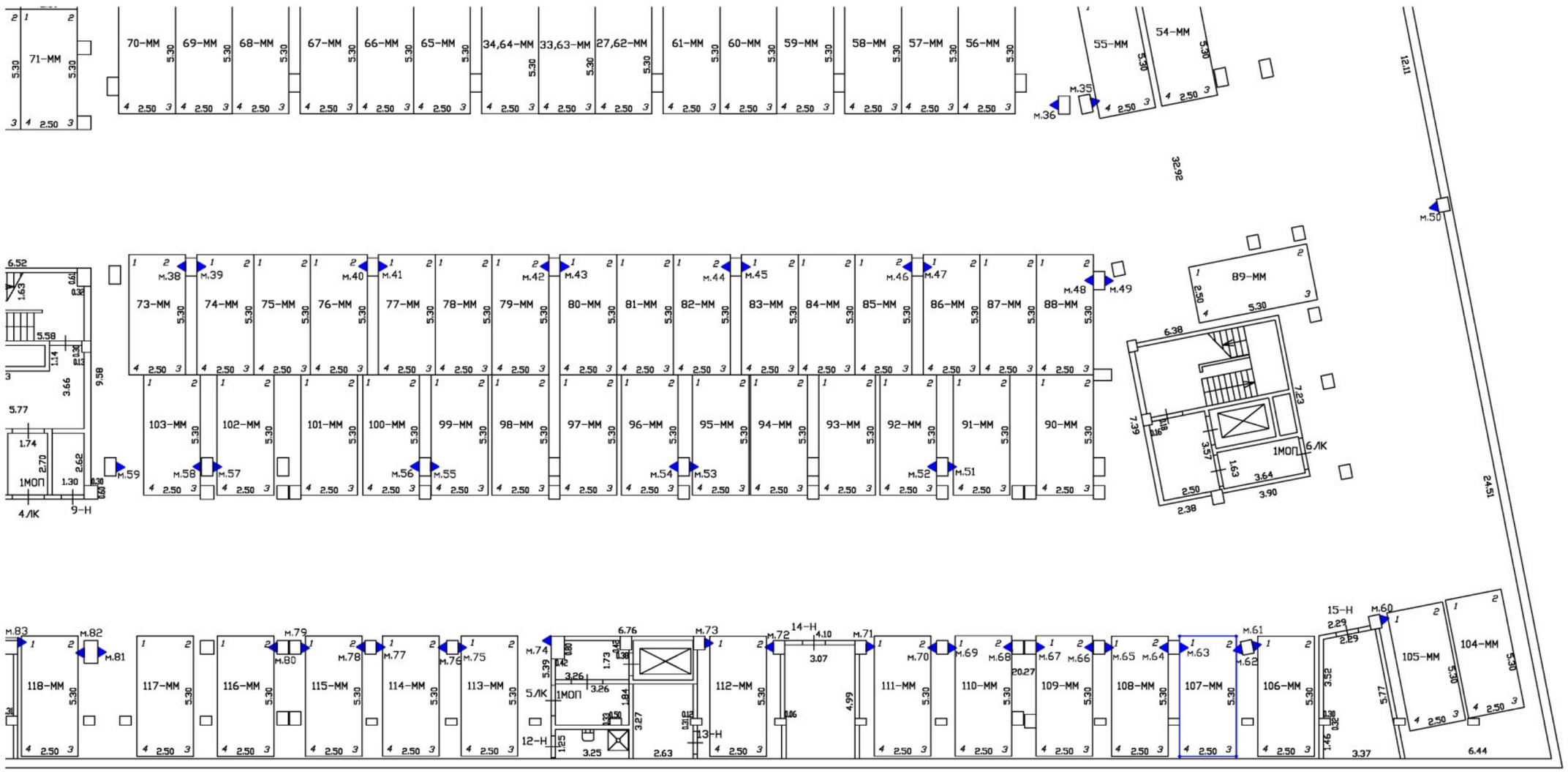

Масштаб 1:200	
Специальные условные знаки:	
———	часть границы вновь образованного машино-места
•	характерная точка границ машино-места
▲	специальная метка
	стена с дверью
	Лестница

План этажа (части этажа)

План части подвала



Масштаб 1:200

Специальные условные знаки:

———	часть границы вновь образованного машино-места
•	характерная точка границ машино-места
▲	специальная метка
	стена с дверью
	Лестница

План этажа (части этажа)

План части подвала

С

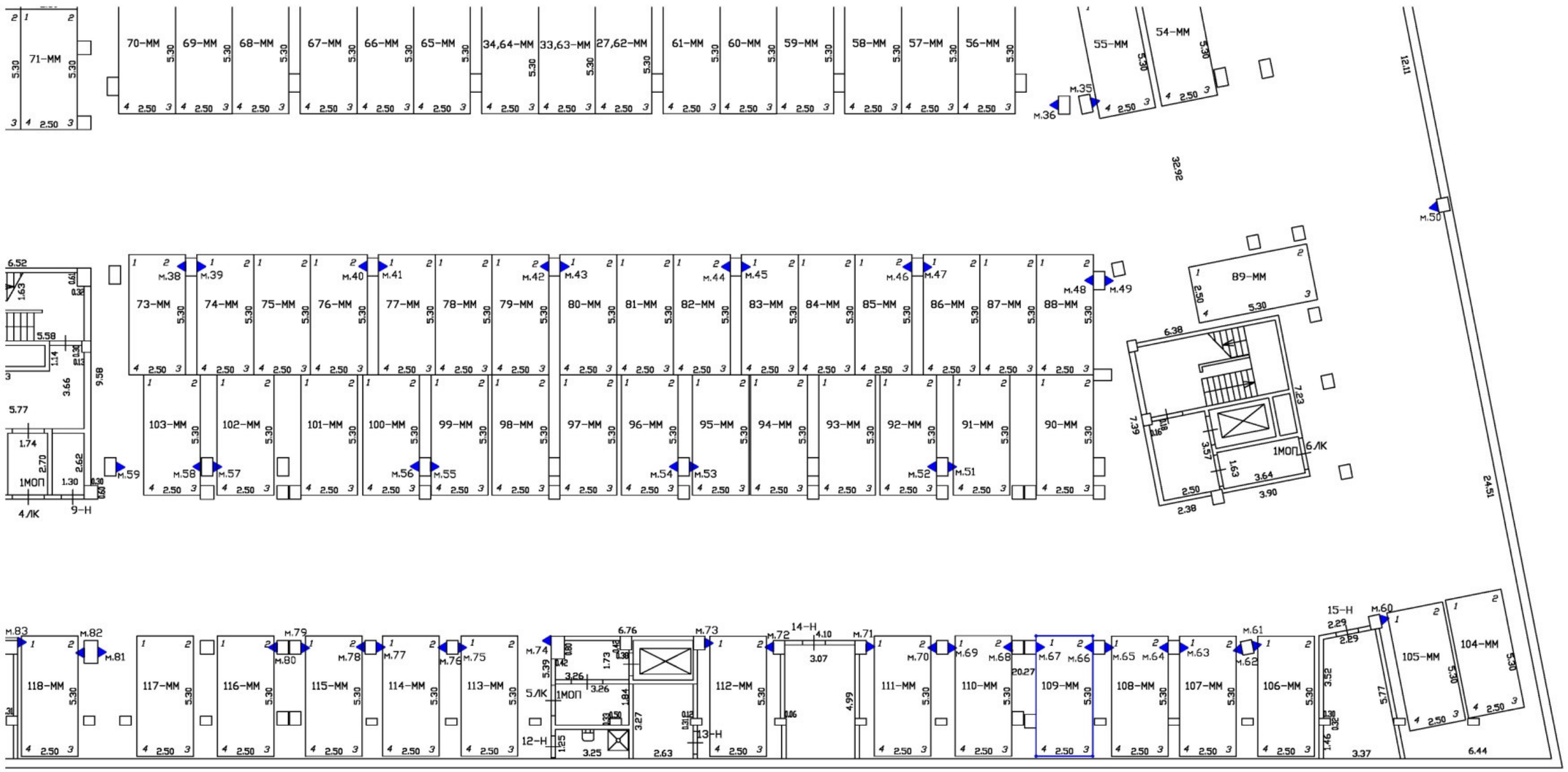

Масштаб 1:200

Специальные условные знаки:

———	часть границы вновь образованного машино-места
•	характерная точка границ машино-места
▲	специальная метка
	стена с дверью
	Лестница

План этажа (части этажа)

План части подвала

С

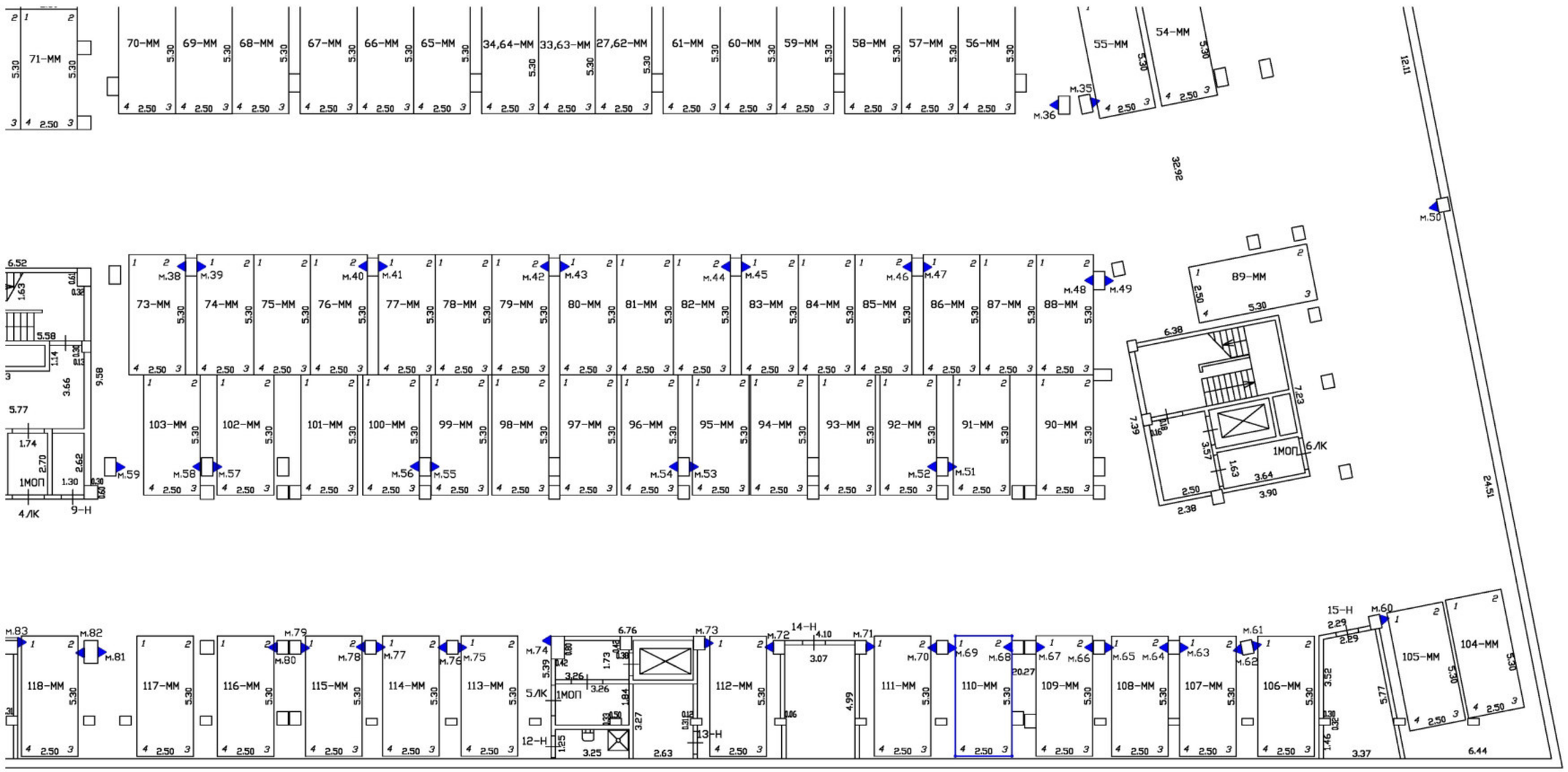

Масштаб 1:200	
Специальные условные знаки:	
———	часть границы вновь образованного машино-места
•	характерная точка границ машино-места
▲	специальная метка
	стена с дверью
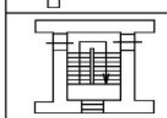	Лестница

План этажа (части этажа)

План части подвала

С

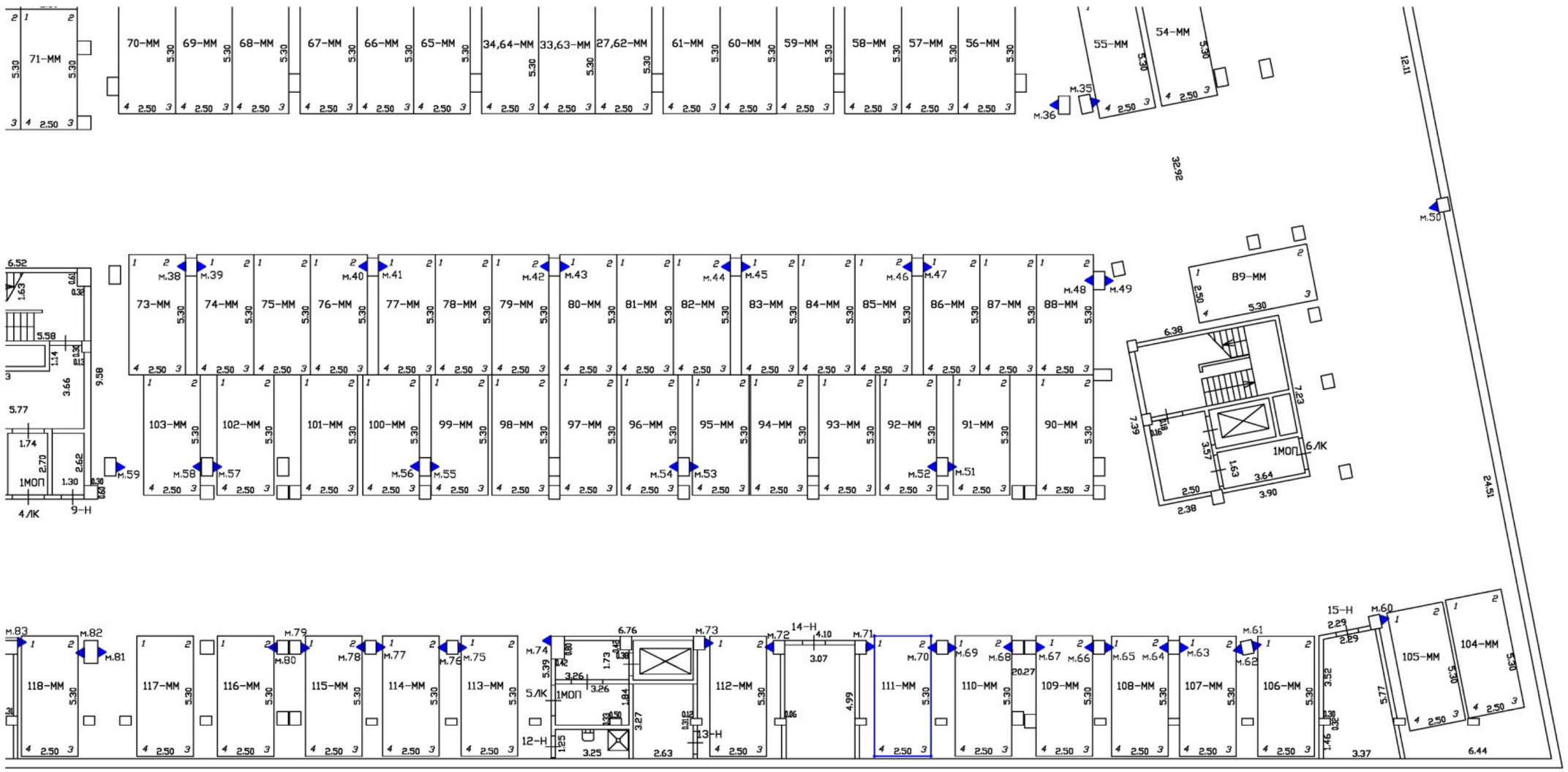

Масштаб 1:200

Специальные условные знаки:

———	часть границы вновь образованного машино-места
•	характерная точка границ машино-места
▲	специальная метка
	стена с дверью
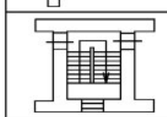	Лестница

План этажа (части этажа)

План части подвала

С

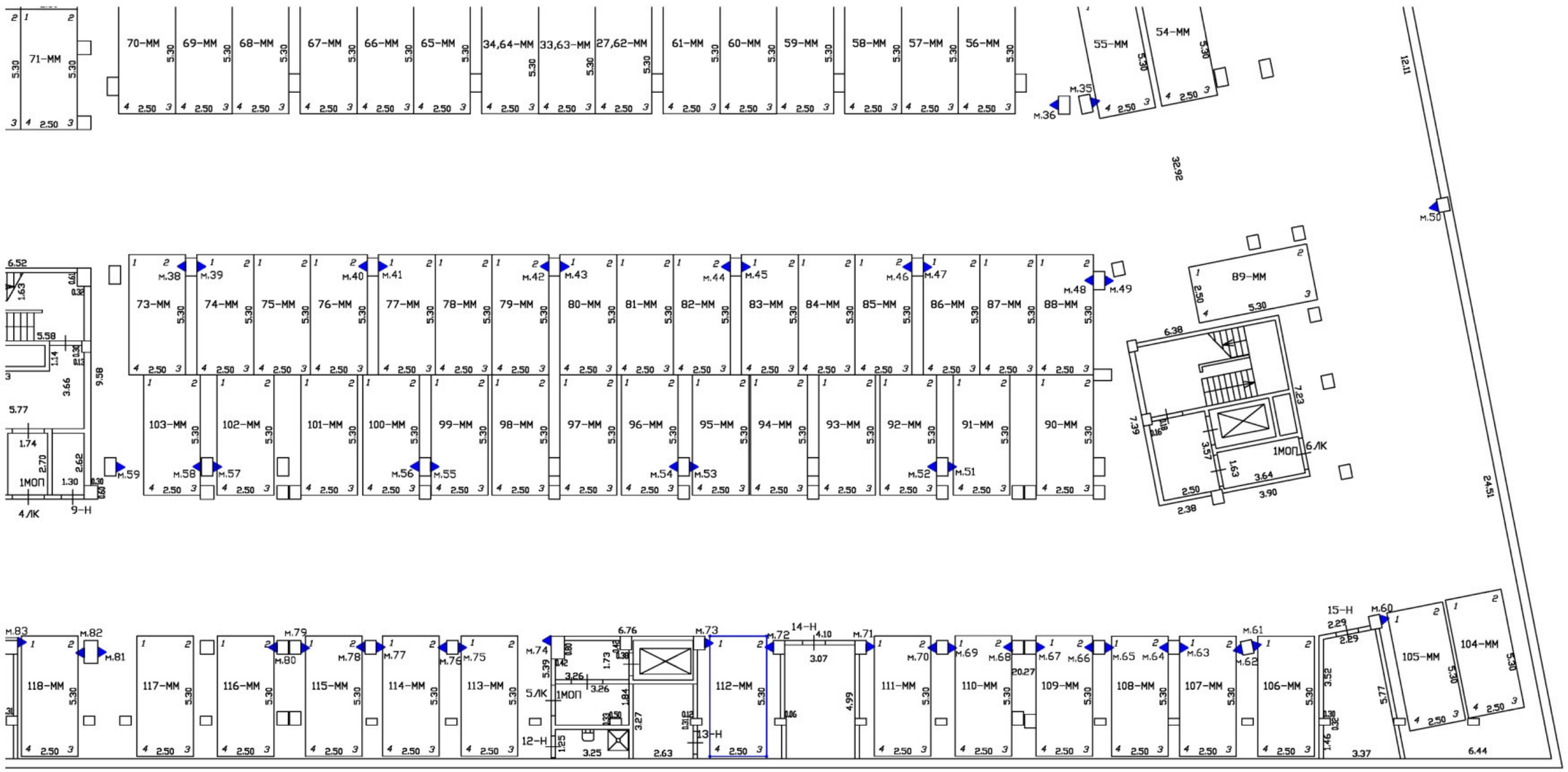

Масштаб 1:200	
Специальные условные знаки:	
———	часть границы вновь образованного машино-места
•	характерная точка границ машино-места
▲	специальная метка
	стена с дверью
	Лестница

План этажа (части этажа)

План части подвала



Масштаб 1:200	
Специальные условные знаки:	
———	часть границы вновь образованного машино-места
•	характерная точка границ машино-места
▲	специальная метка
	стена с дверью
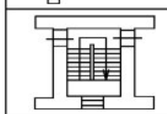	Лестница

План этажа (части этажа)

План части подвала

С

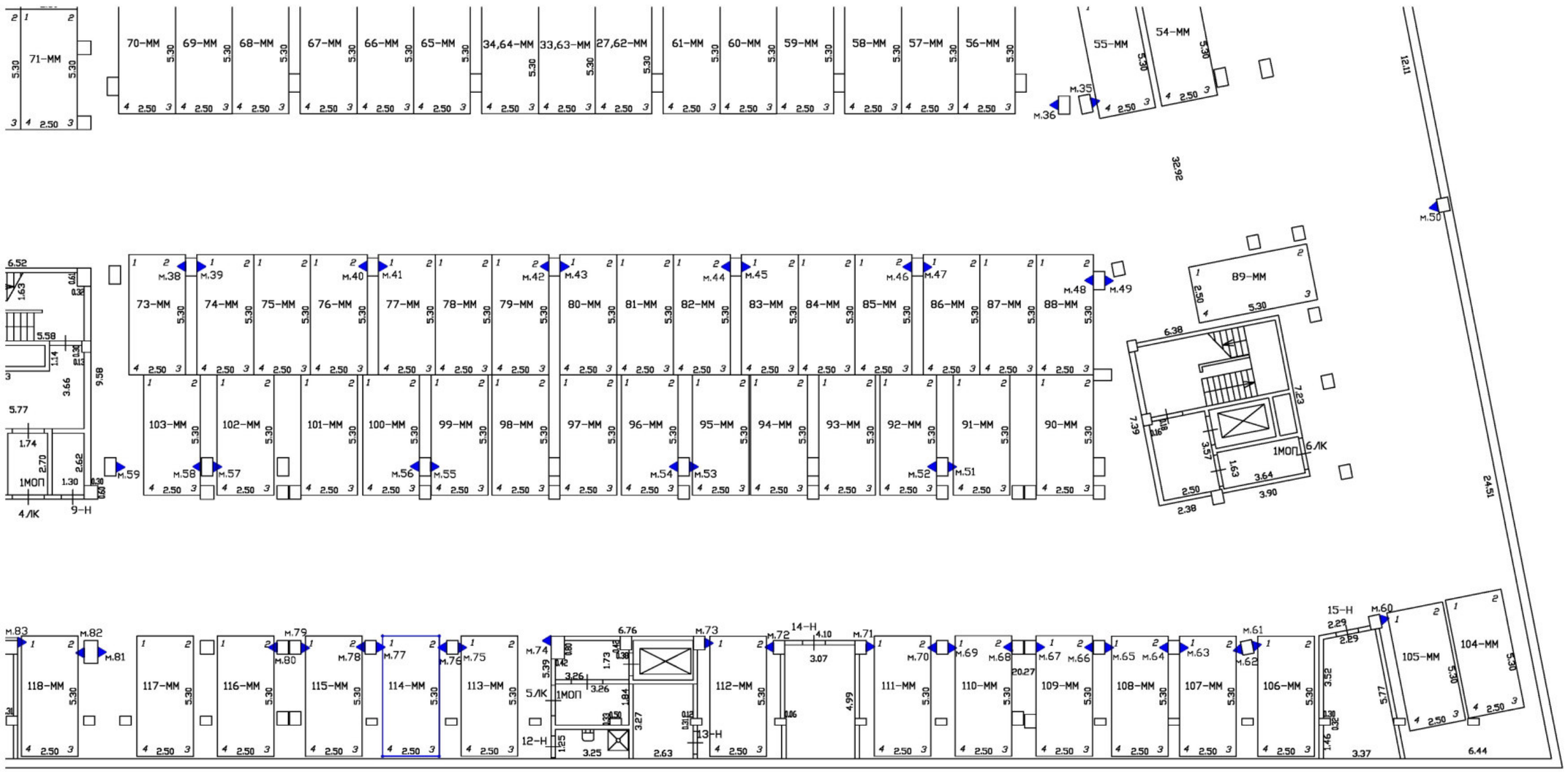

Масштаб 1:200	
Специальные условные знаки:	
———	часть границы вновь образованного машино-места
•	характерная точка границ машино-места
▲	специальная метка
	стена с дверью
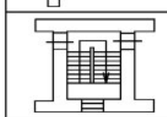	Лестница

План этажа (части этажа)

План части подвала

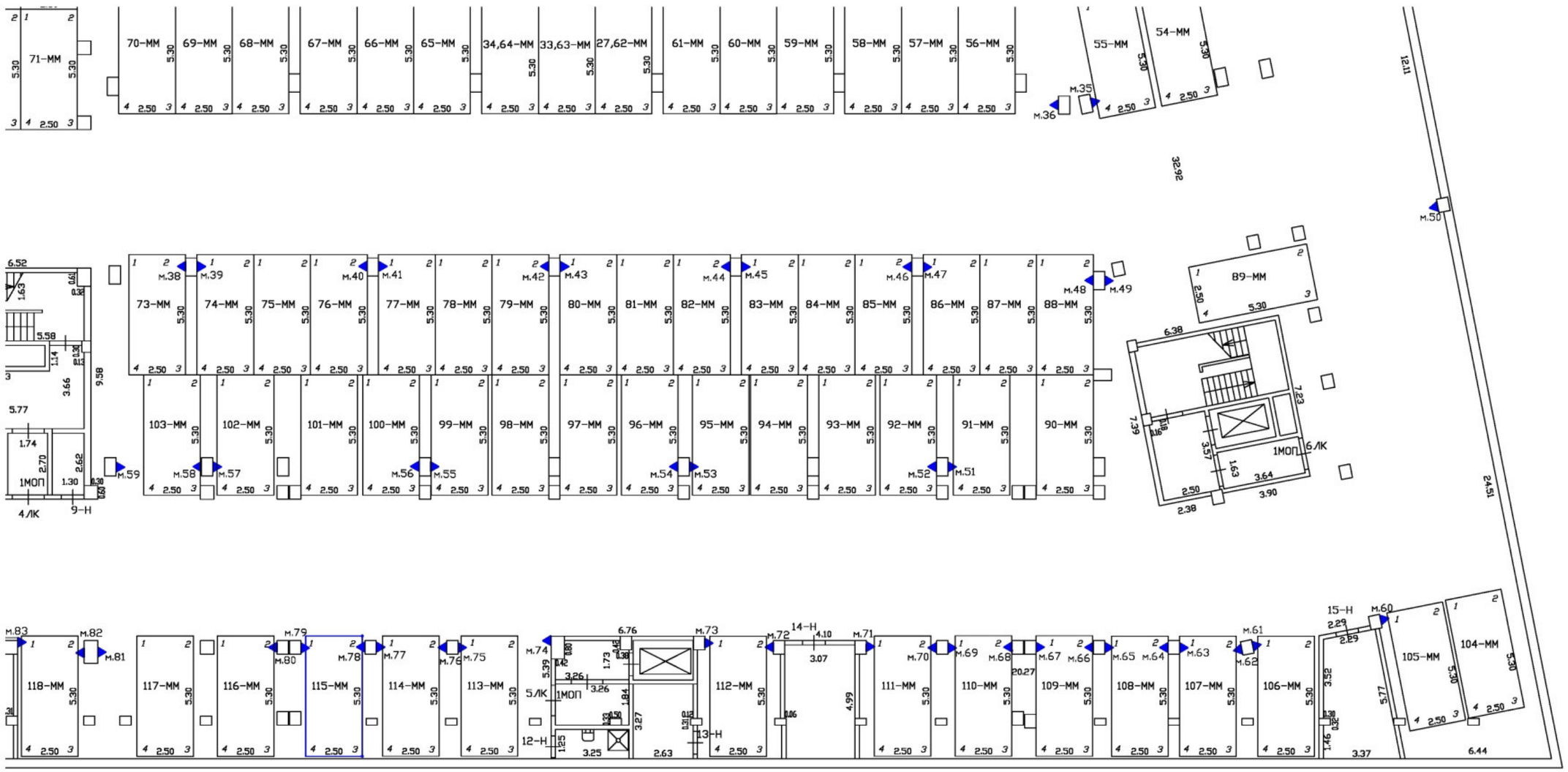

Масштаб 1:200	
Специальные условные знаки:	
———	часть границы вновь образованного машино-места
•	характерная точка границ машино-места
▲	специальная метка
	стена с дверью
	Лестница

План этажа (части этажа)

План части подвала



Масштаб 1:200	
Специальные условные знаки:	
———	часть границы вновь образованного машино-места
•	характерная точка границ машино-места
▲	специальная метка
	стена с дверью
	Лестница

План этажа (части этажа)

План части подвала

С

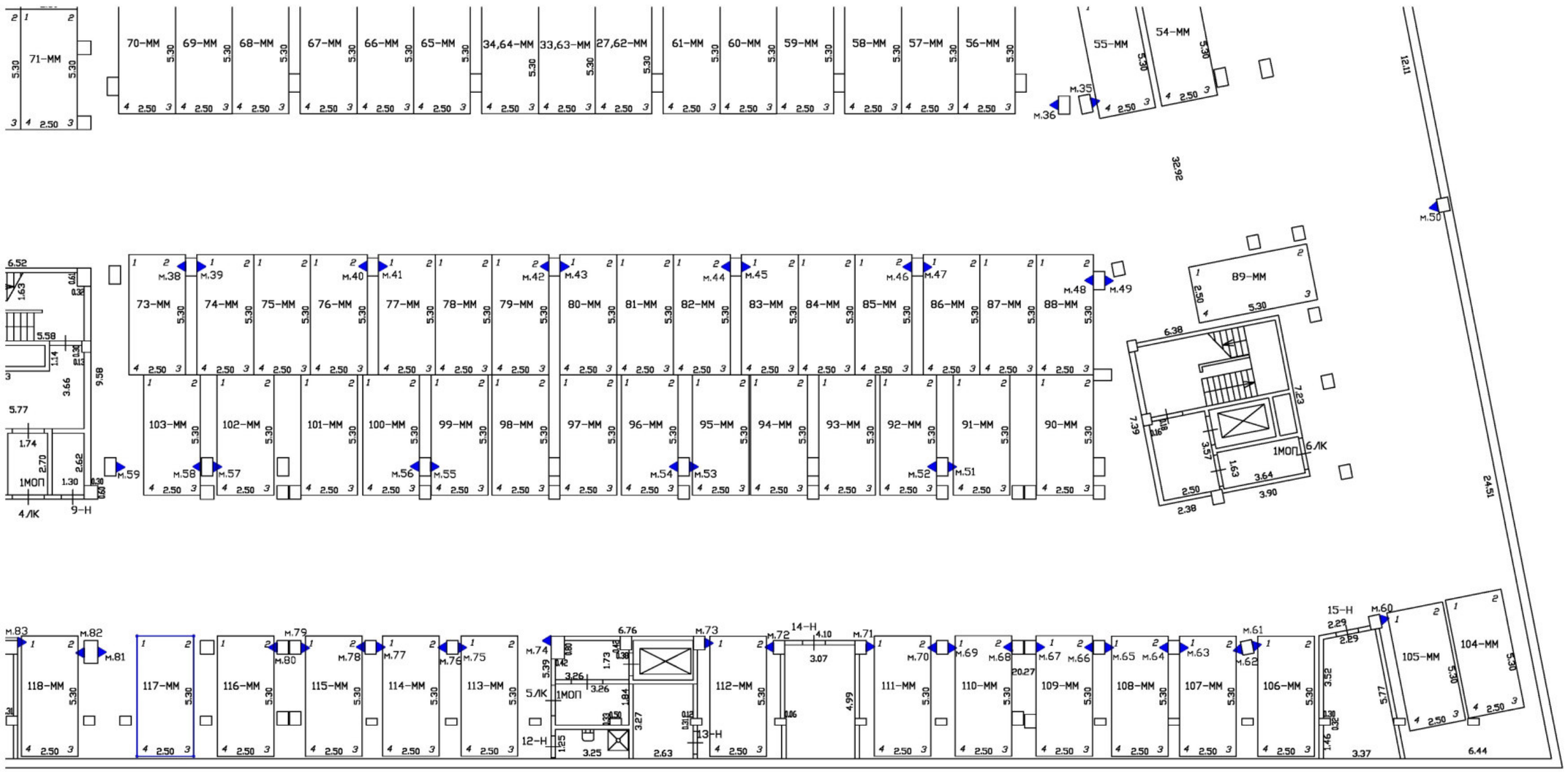

Масштаб 1:200	
Специальные условные знаки:	
———	часть границы вновь образованного машино-места
•	характерная точка границ машино-места
▲	специальная метка
	стена с дверью
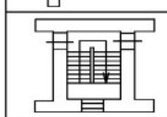	Лестница

План этажа (части этажа)

План части подвала

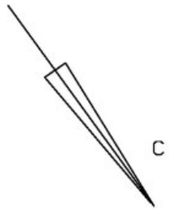

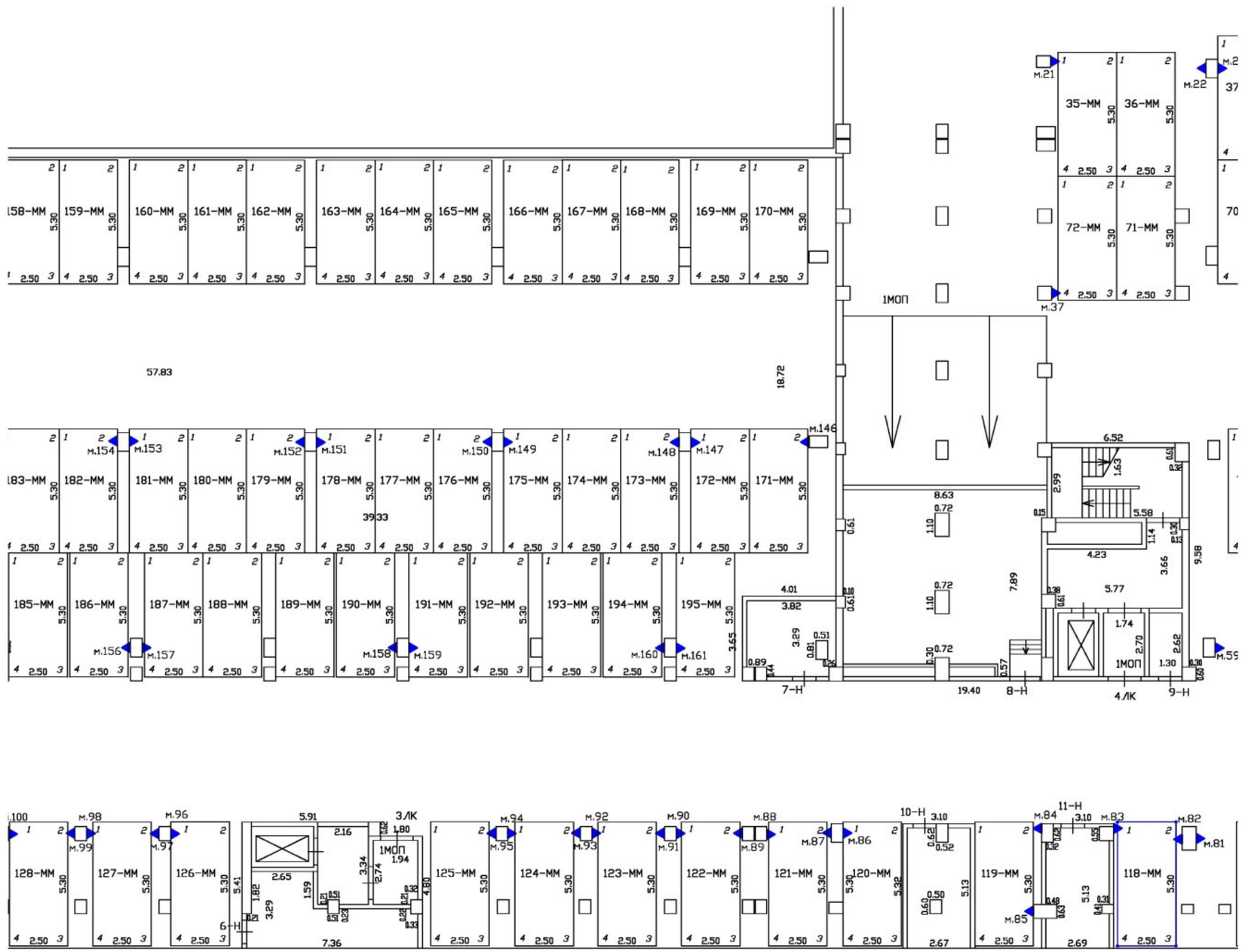

Масштаб 1:200

Специальные условные знаки:

———	часть границы вновь образованного машино-места
•	характерная точка границ машино-места
▲	специальная метка
	стена с дверью
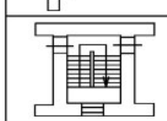	Лестница

План этажа (части этажа)

План части подвала

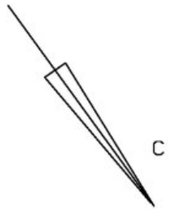



Масштаб 1:200	
Специальные условные знаки:	
———	часть границы вновь образованного машино-места
•	характерная точка границ машино-места
▲	специальная метка
	стена с дверью
	Лестница

План этажа (части этажа)

План части подвала

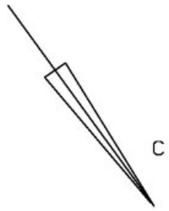

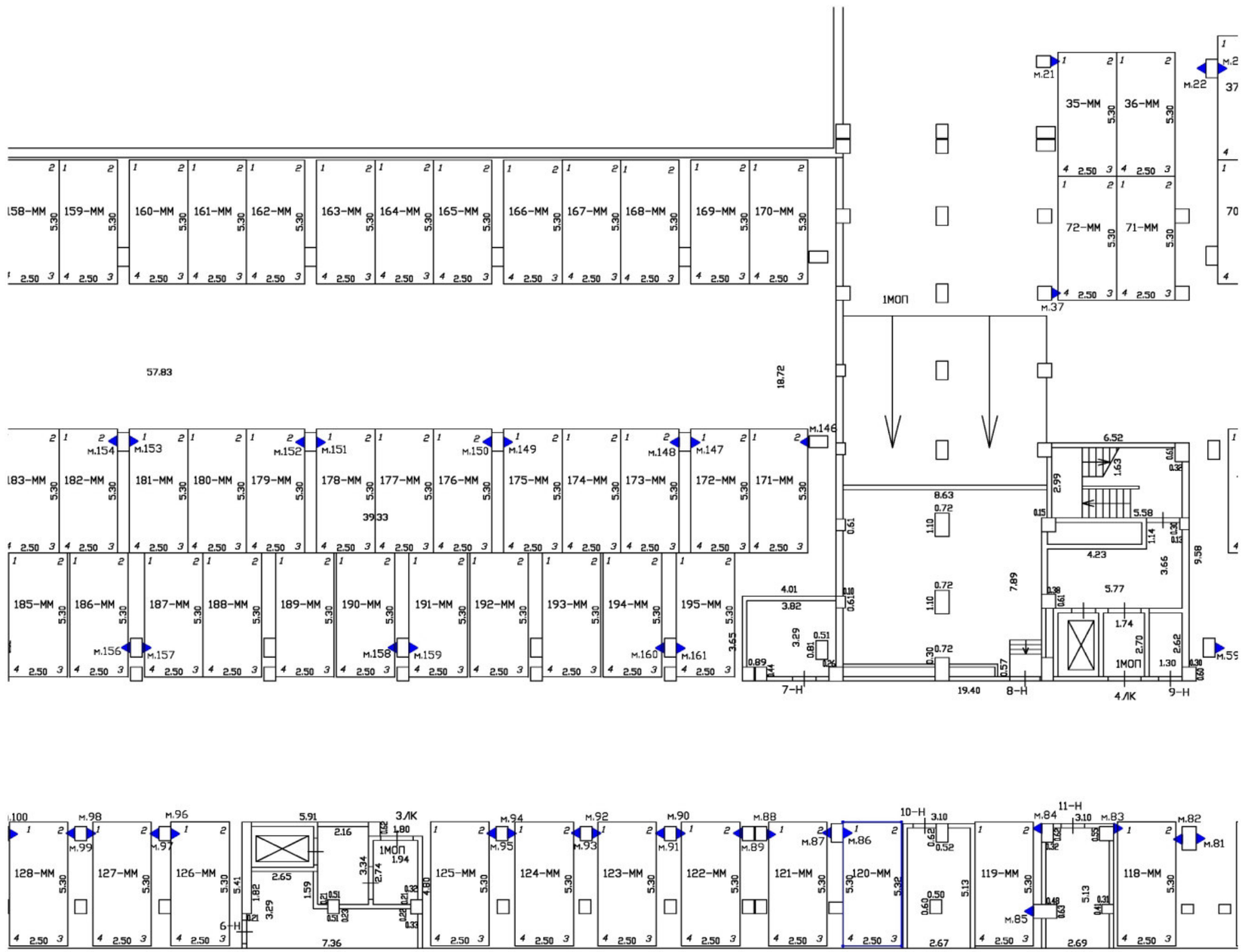

Масштаб 1:200

Специальные условные знаки:

———	часть границы вновь образованного машино-места
•	характерная точка границ машино-места
▲	специальная метка
	стена с дверью
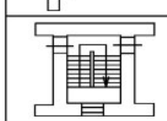	Лестница

План этажа (части этажа)

План части подвала

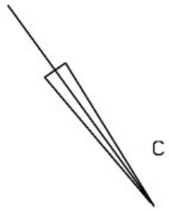

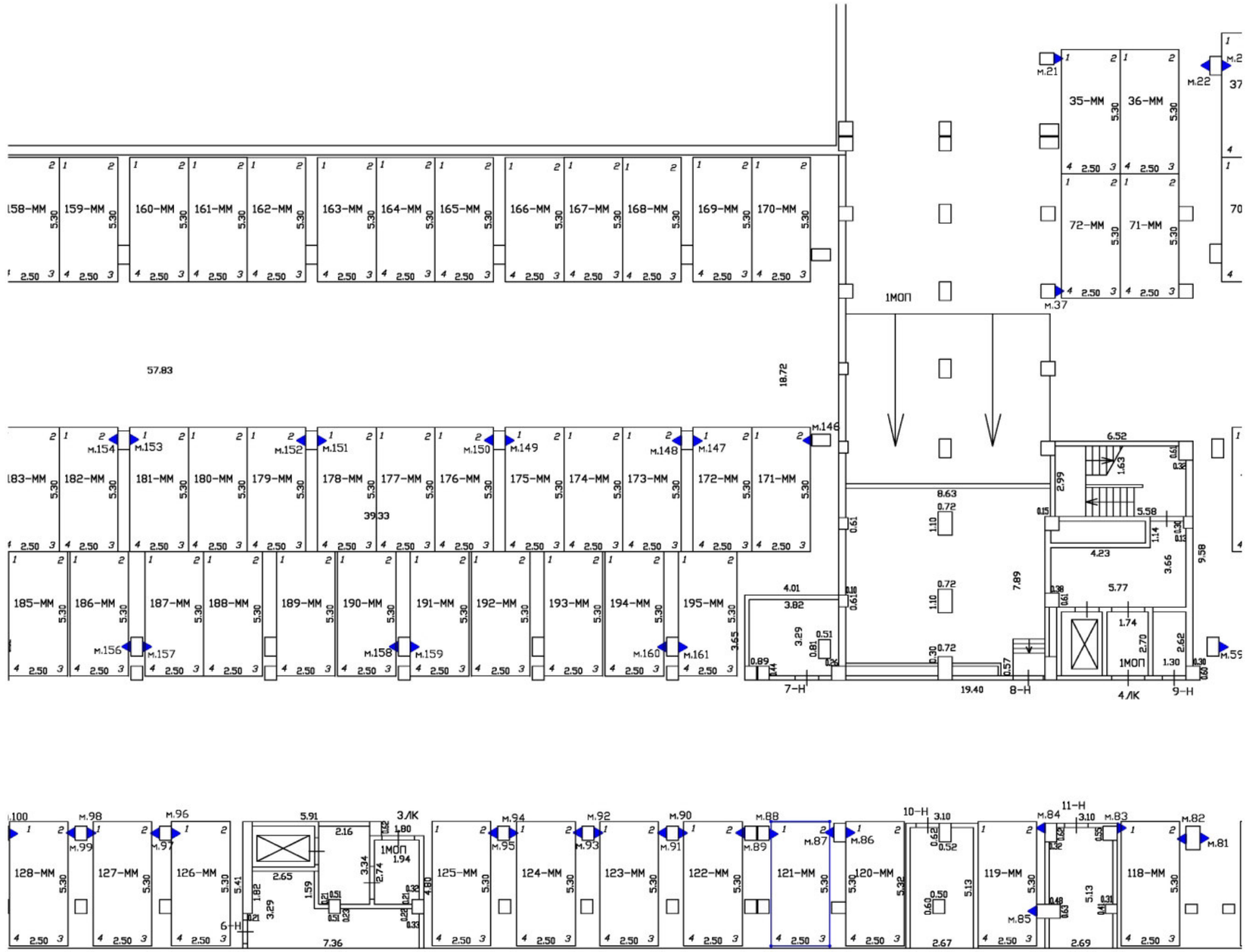

Масштаб 1:200

Специальные условные знаки:

———	часть границы вновь образованного машино-места
•	характерная точка границ машино-места
▲	специальная метка
	стена с дверью
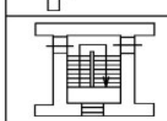	Лестница

План этажа (части этажа)

План части подвала

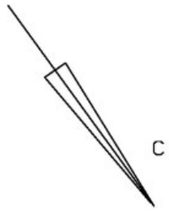

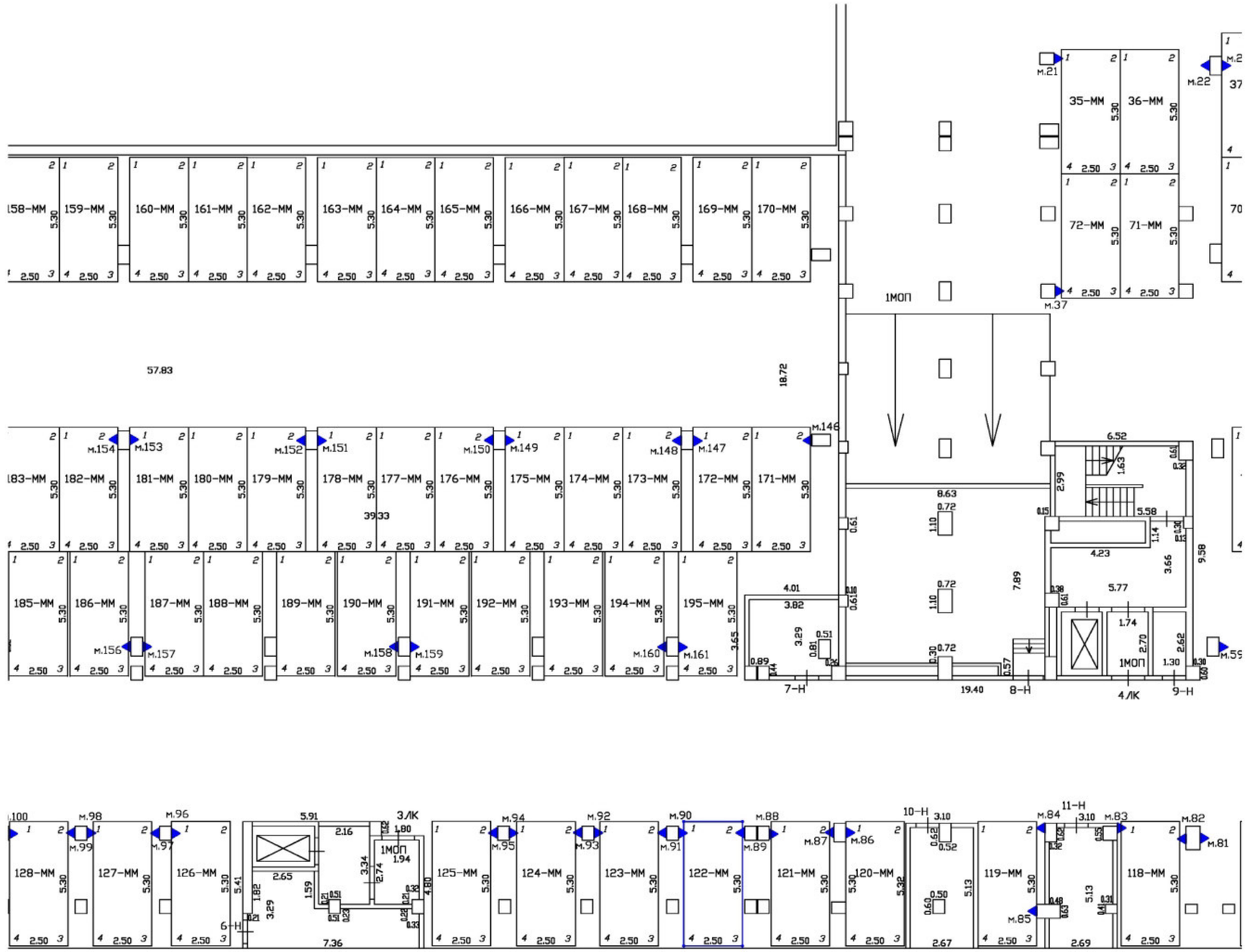

Масштаб 1:200

Специальные условные знаки:

———	часть границы вновь образованного машино-места
•	характерная точка границ машино-места
▲	специальная метка
	стена с дверью
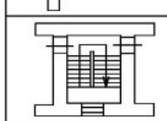	Лестница

План этажа (части этажа)

План части подвала

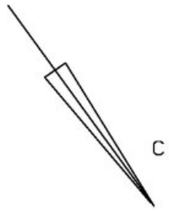



Масштаб 1:200	
Специальные условные знаки:	
———	часть границы вновь образованного машино-места
•	характерная точка границ машино-места
▲	специальная метка
	стена с дверью
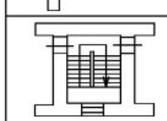	Лестница

План этажа (части этажа)

План части подвала

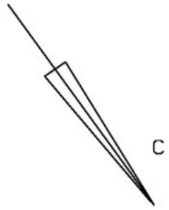

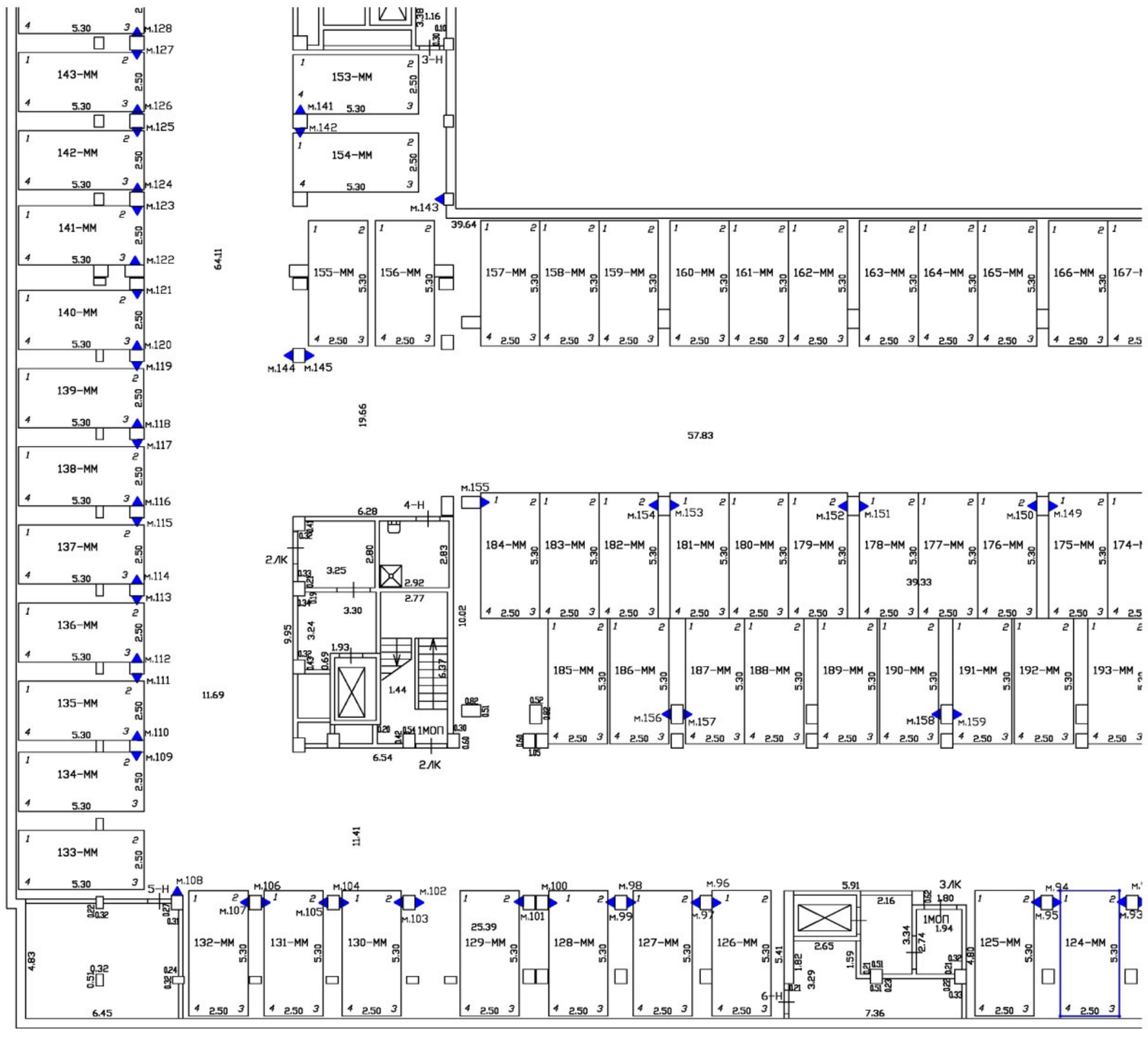

Масштаб 1:200	
Специальные условные знаки:	
———	часть границы вновь образованного машино-места
•	характерная точка границ машино-места
▲	специальная метка
	стена с дверью
	Лестница

План этажа (части этажа)

План части подвала

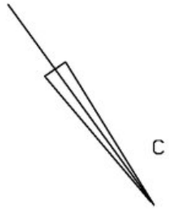

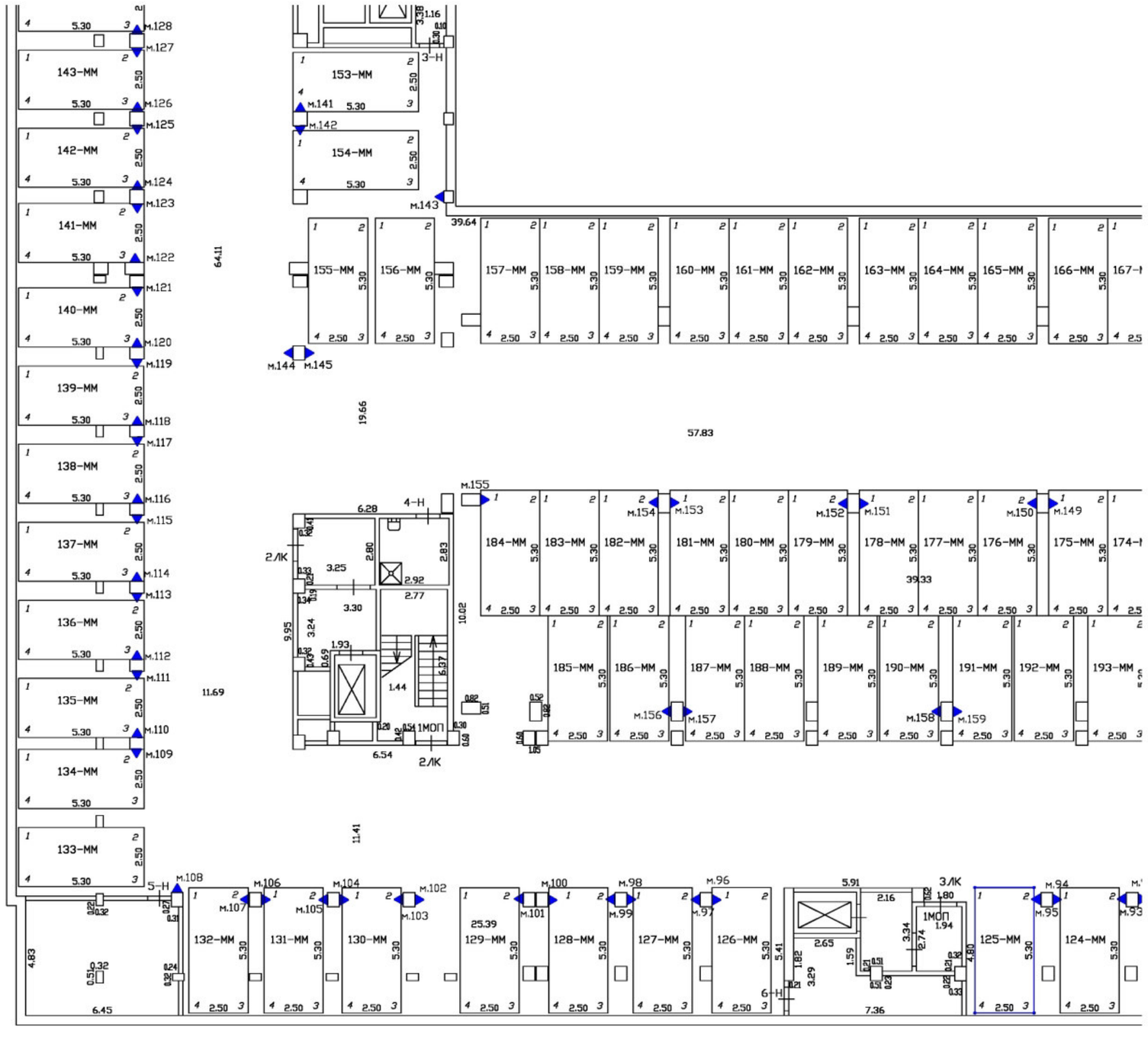

Масштаб 1:200	
Специальные условные знаки:	
———	часть границы вновь образованного машино-места
•	характерная точка границ машино-места
▲	специальная метка
	стена с дверью
	Лестница

План этажа (части этажа)

План части подвала

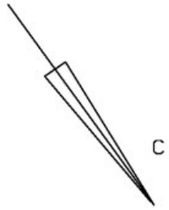

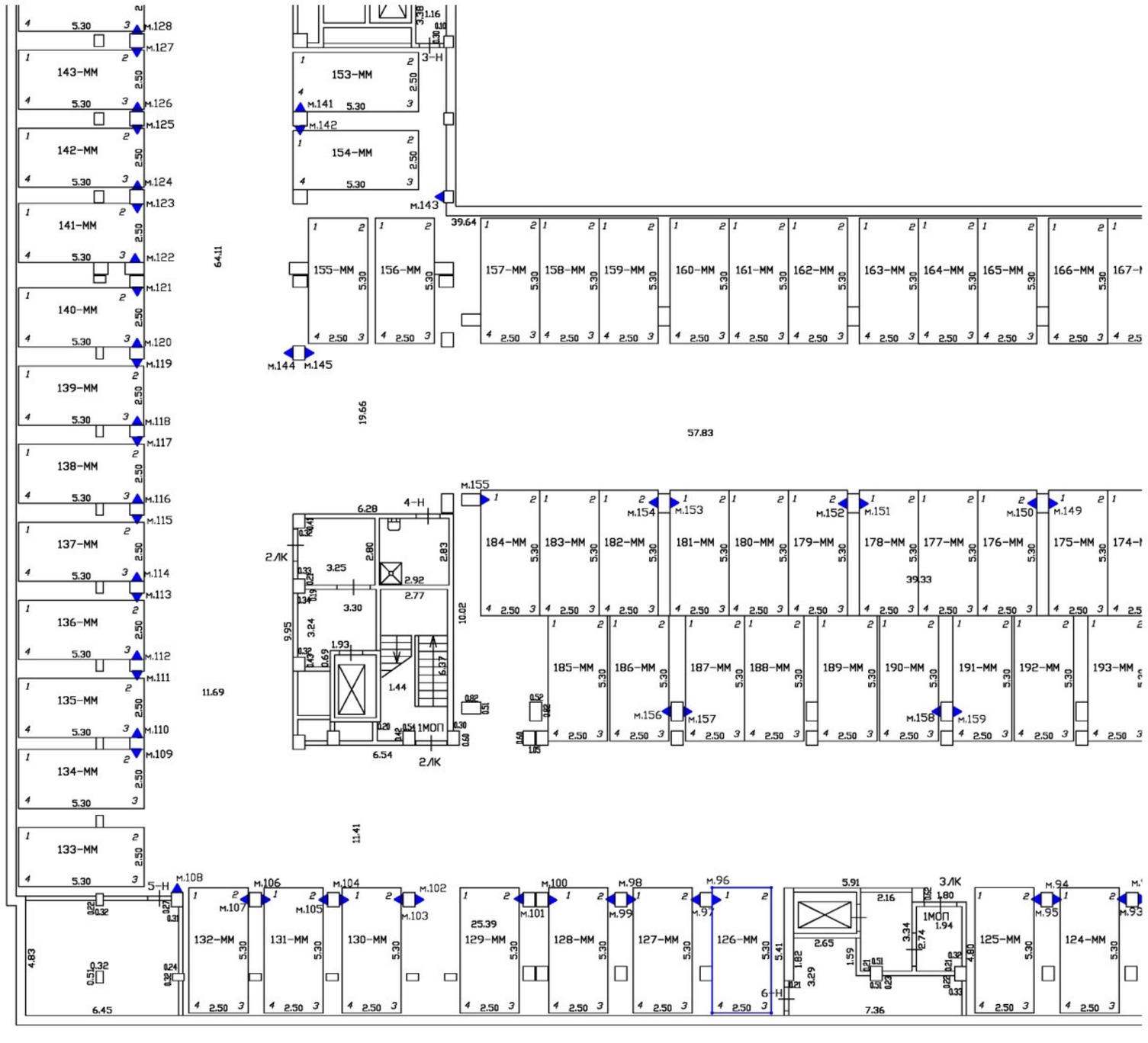

Масштаб 1:200	
Специальные условные знаки:	
———	часть границы вновь образованного машино-места
•	характерная точка границ машино-места
▲	специальная метка
	стена с дверью
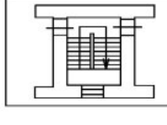	Лестница

План этажа (части этажа)

План части подвала

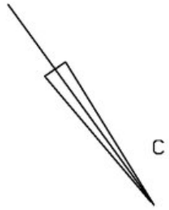

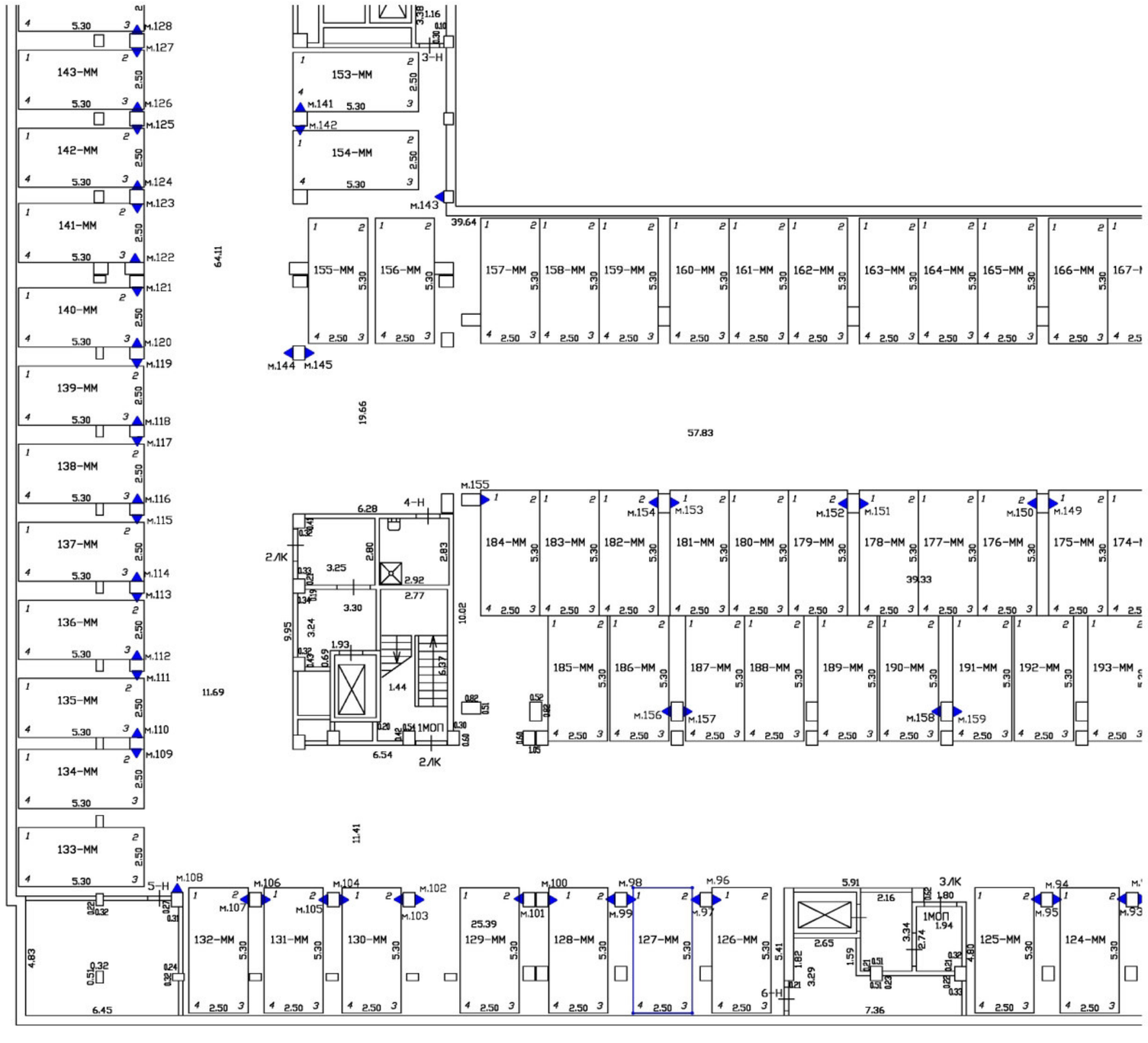

Масштаб 1:200	
Специальные условные знаки:	
———	часть границы вновь образованного машино-места
•	характерная точка границ машино-места
▲	специальная метка
	стена с дверью
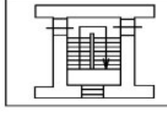	Лестница

План этажа (части этажа)

План части подвала

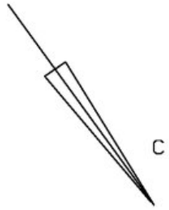

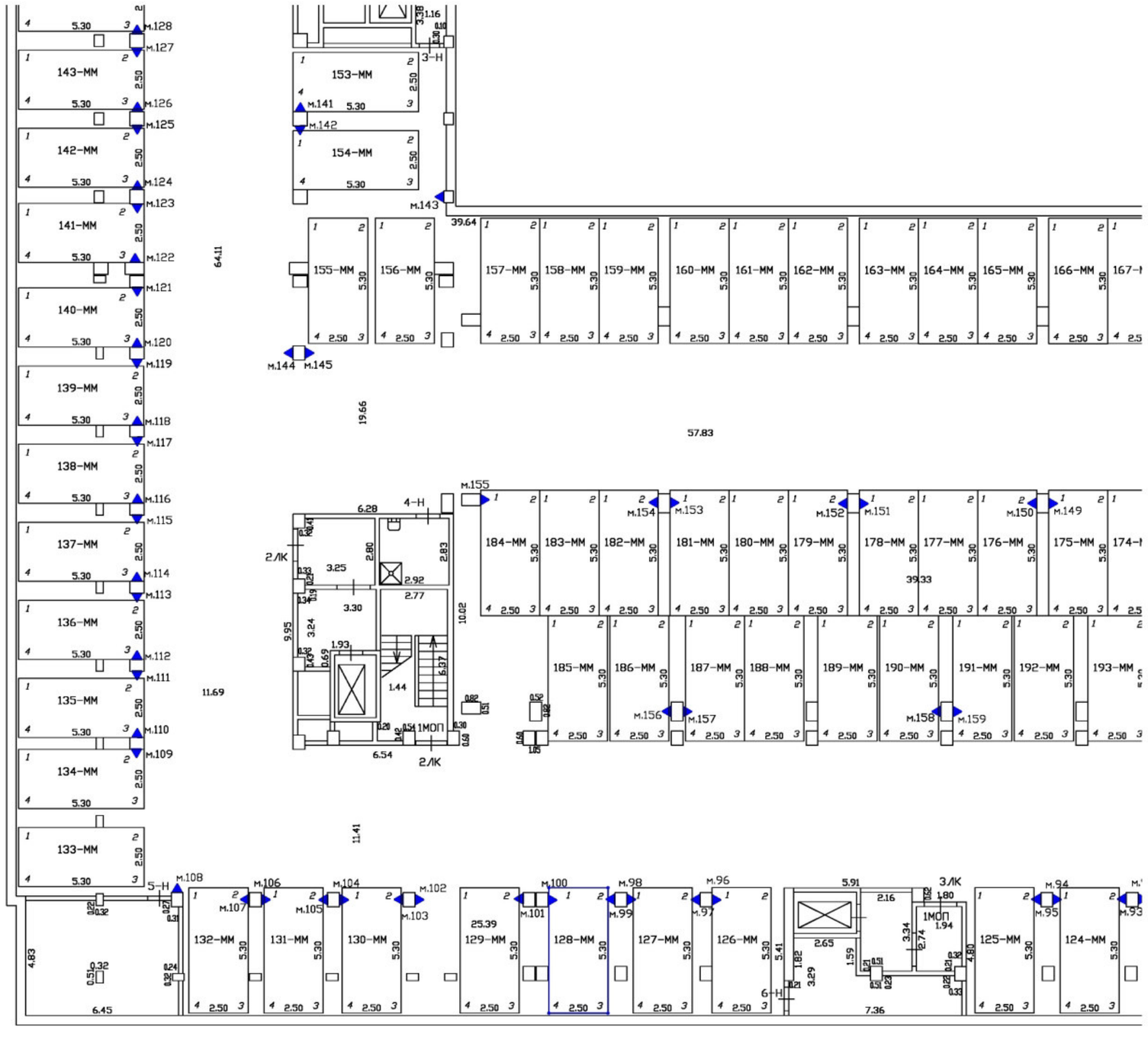

Масштаб 1:200	
Специальные условные знаки:	
———	часть границы вновь образованного машино-места
•	характерная точка границ машино-места
▲	специальная метка
	стена с дверью
	Лестница

План этажа (части этажа)

План части подвала

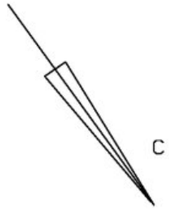

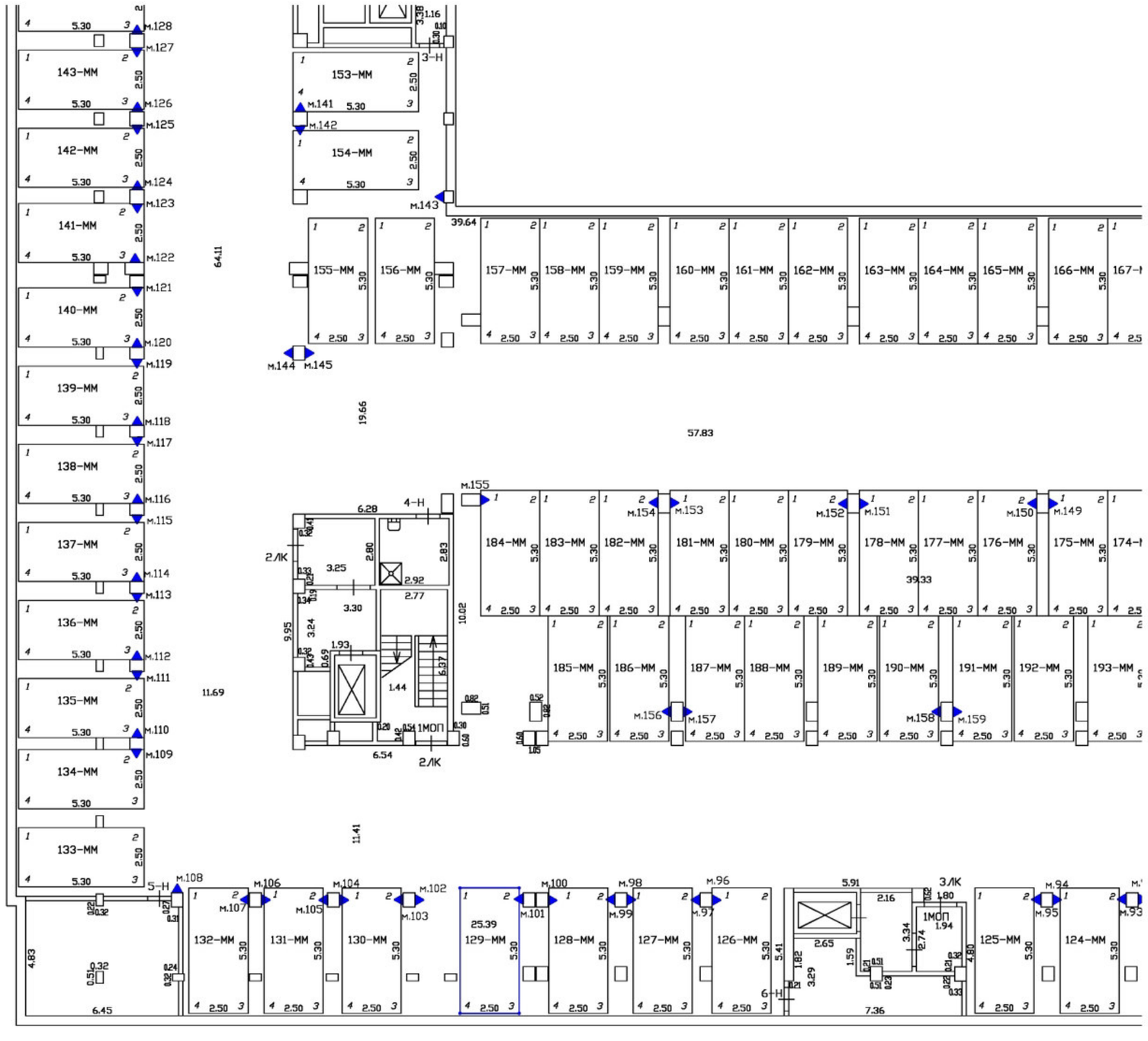

Масштаб 1:200	
Специальные условные знаки:	
———	часть границы вновь образованного машино-места
•	характерная точка границ машино-места
▲	специальная метка
	стена с дверью
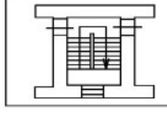	Лестница

План этажа (части этажа)

План части подвала

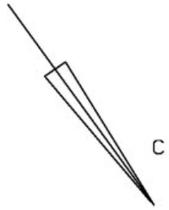

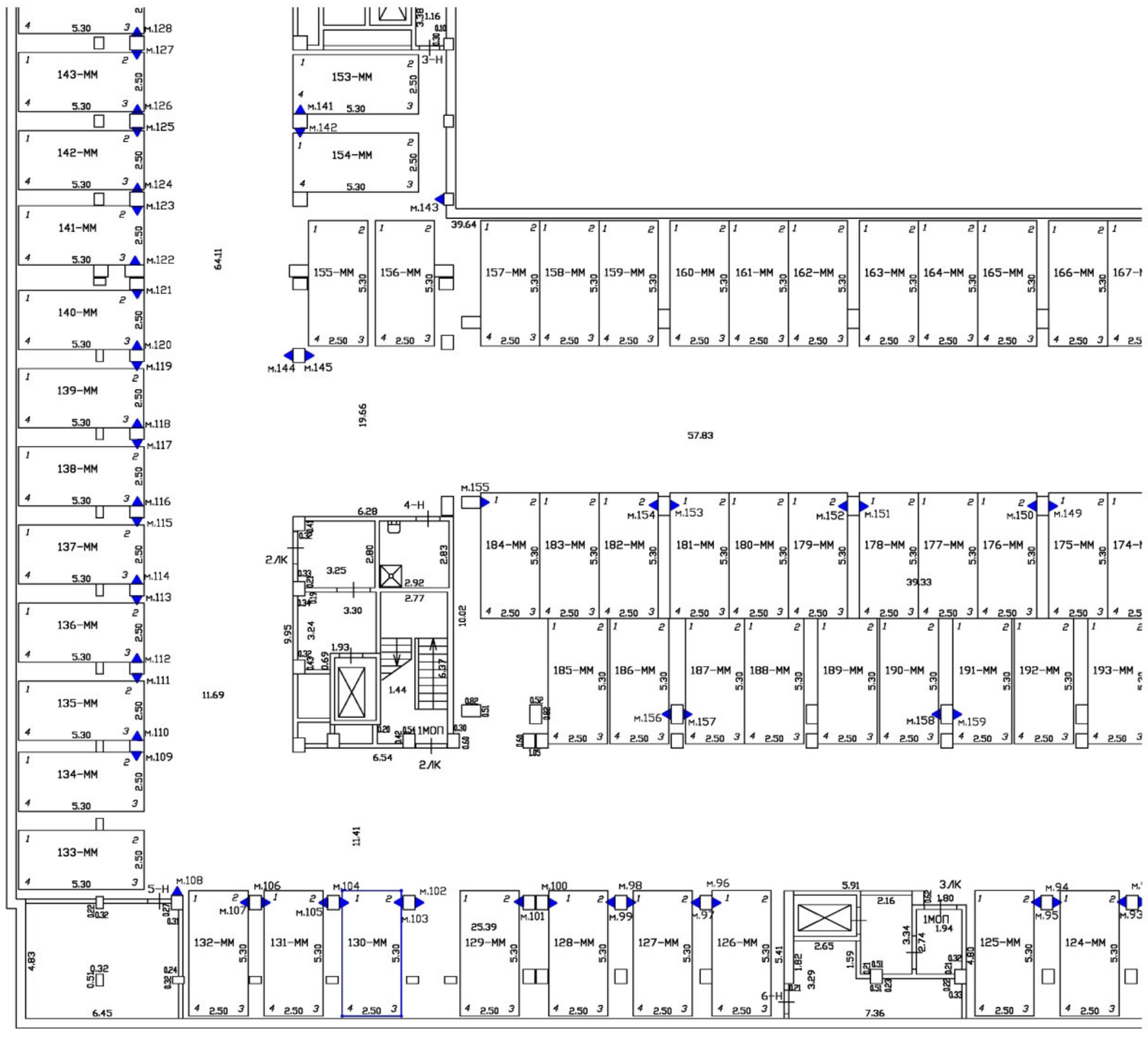

Масштаб 1:200	
Специальные условные знаки:	
———	часть границы вновь образованного машино-места
•	характерная точка границ машино-места
▲	специальная метка
	стена с дверью
	Лестница

План этажа (части этажа)

План части подвала

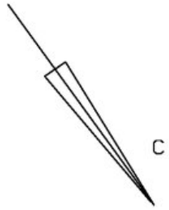

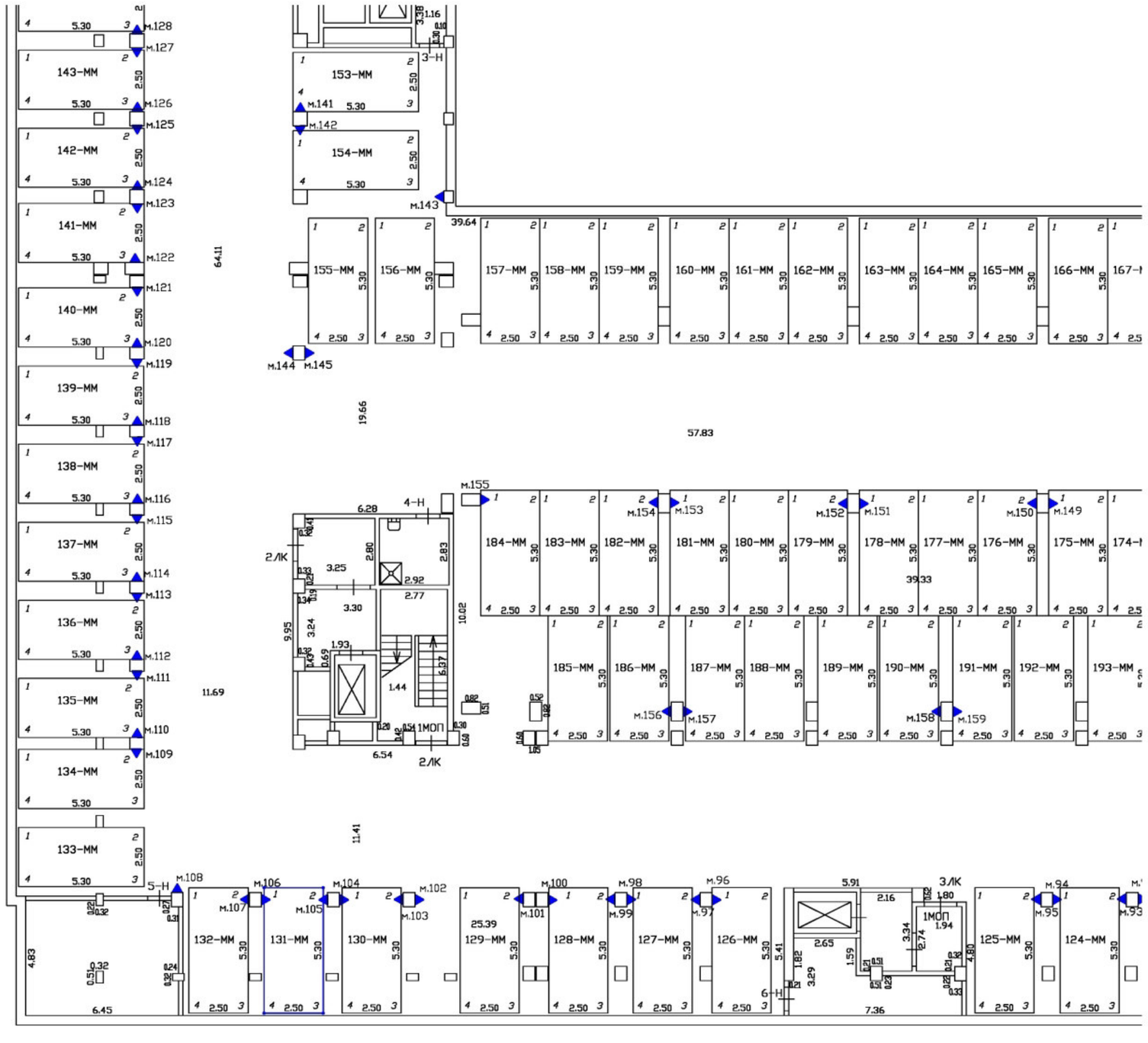

Масштаб 1:200	
Специальные условные знаки:	
———	часть границы вновь образованного машино-места
•	характерная точка границ машино-места
▲	специальная метка
	стена с дверью
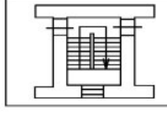	Лестница

План этажа (части этажа)

План части подвала

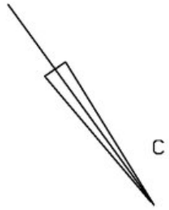

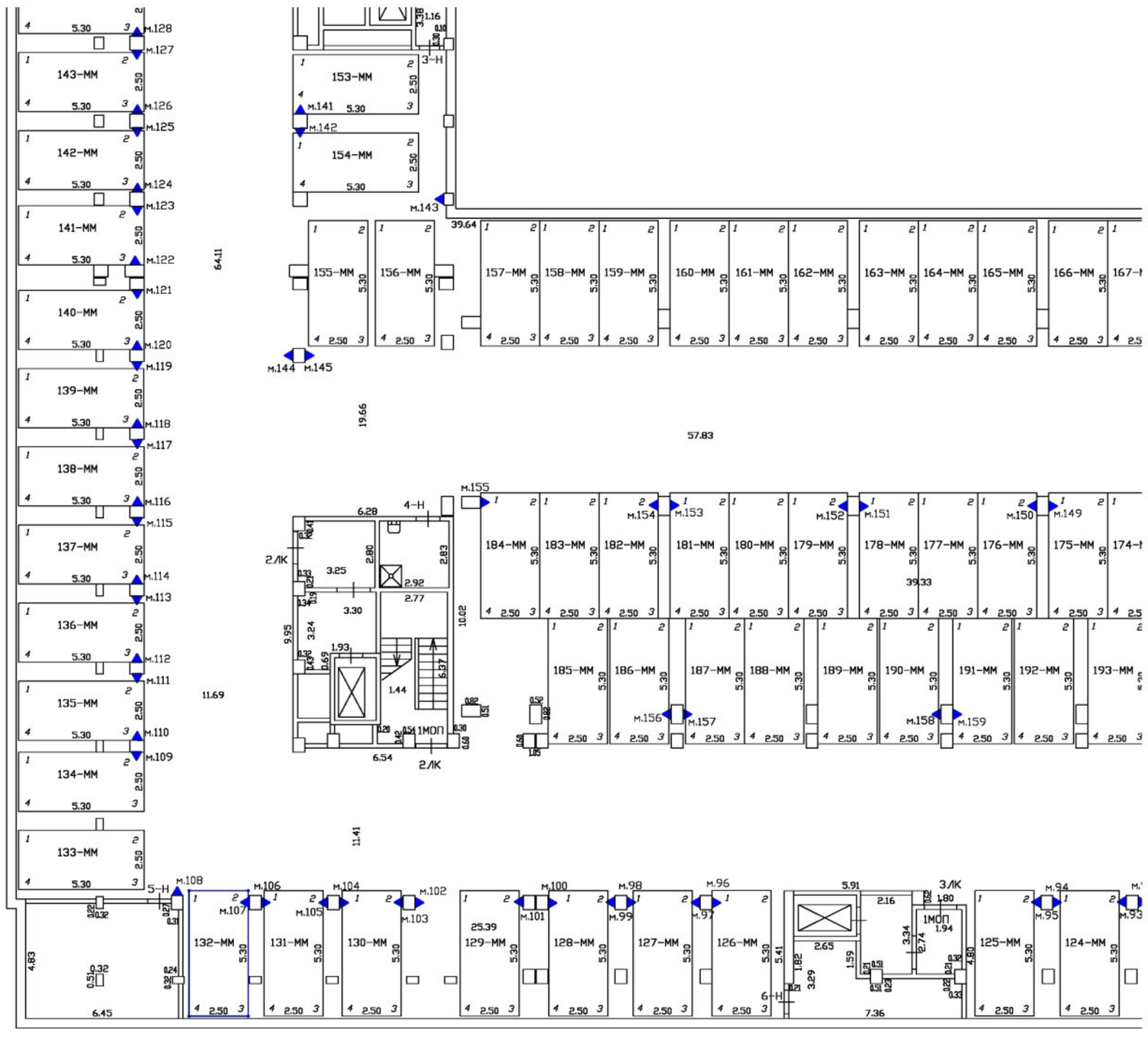

Масштаб 1:200	
Специальные условные знаки:	
———	часть границы вновь образованного машино-места
•	характерная точка границ машино-места
▲	специальная метка
	стена с дверью
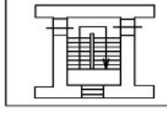	Лестница

План этажа (части этажа)

План части подвала

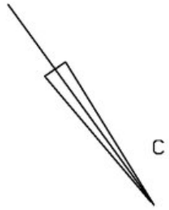

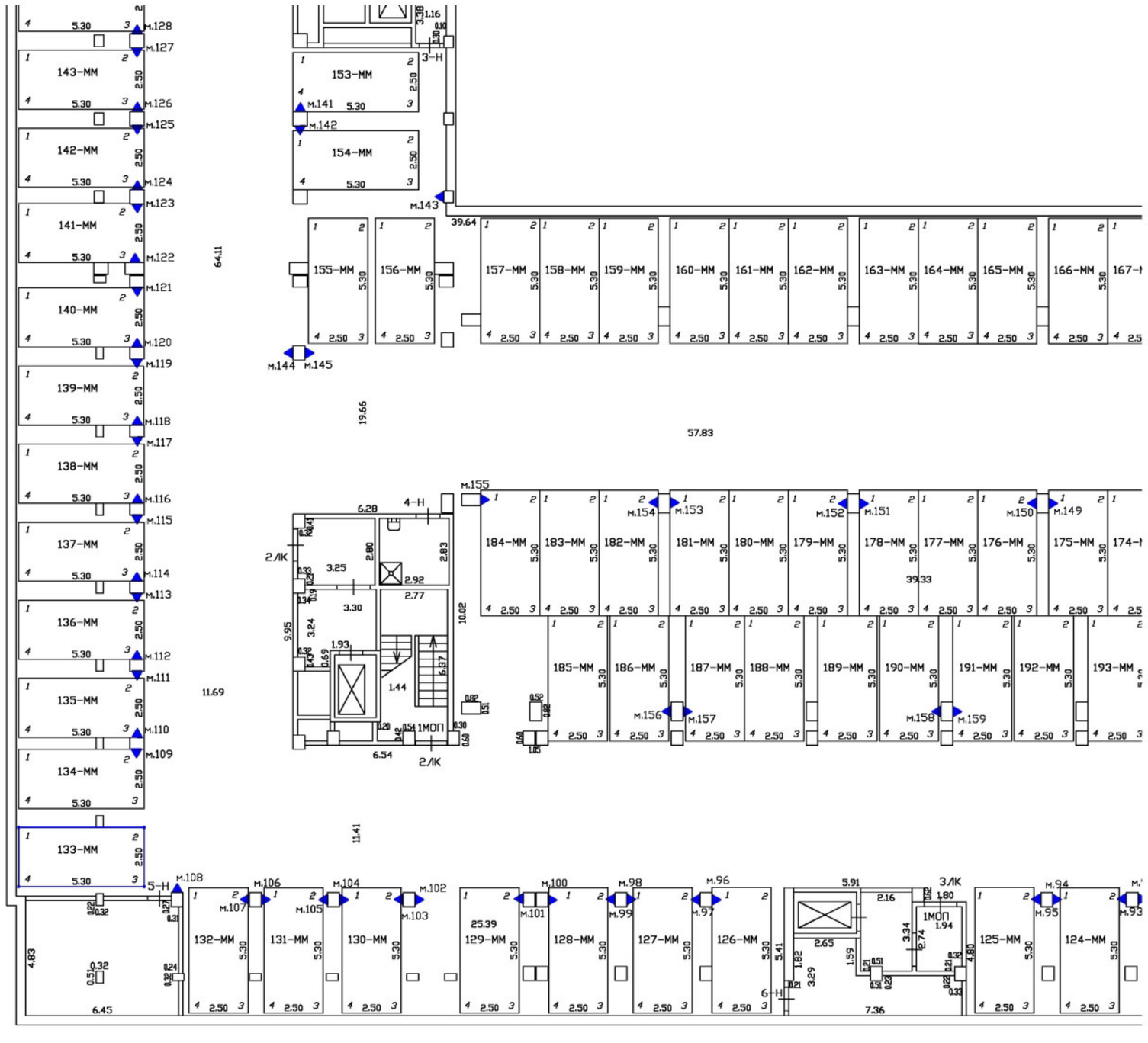

Масштаб 1:200	
Специальные условные знаки:	
———	часть границы вновь образованного машино-места
•	характерная точка границ машино-места
▲	специальная метка
	стена с дверью
	Лестница

План этажа (части этажа)

План части подвала

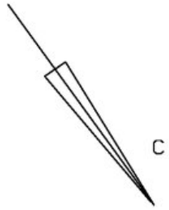

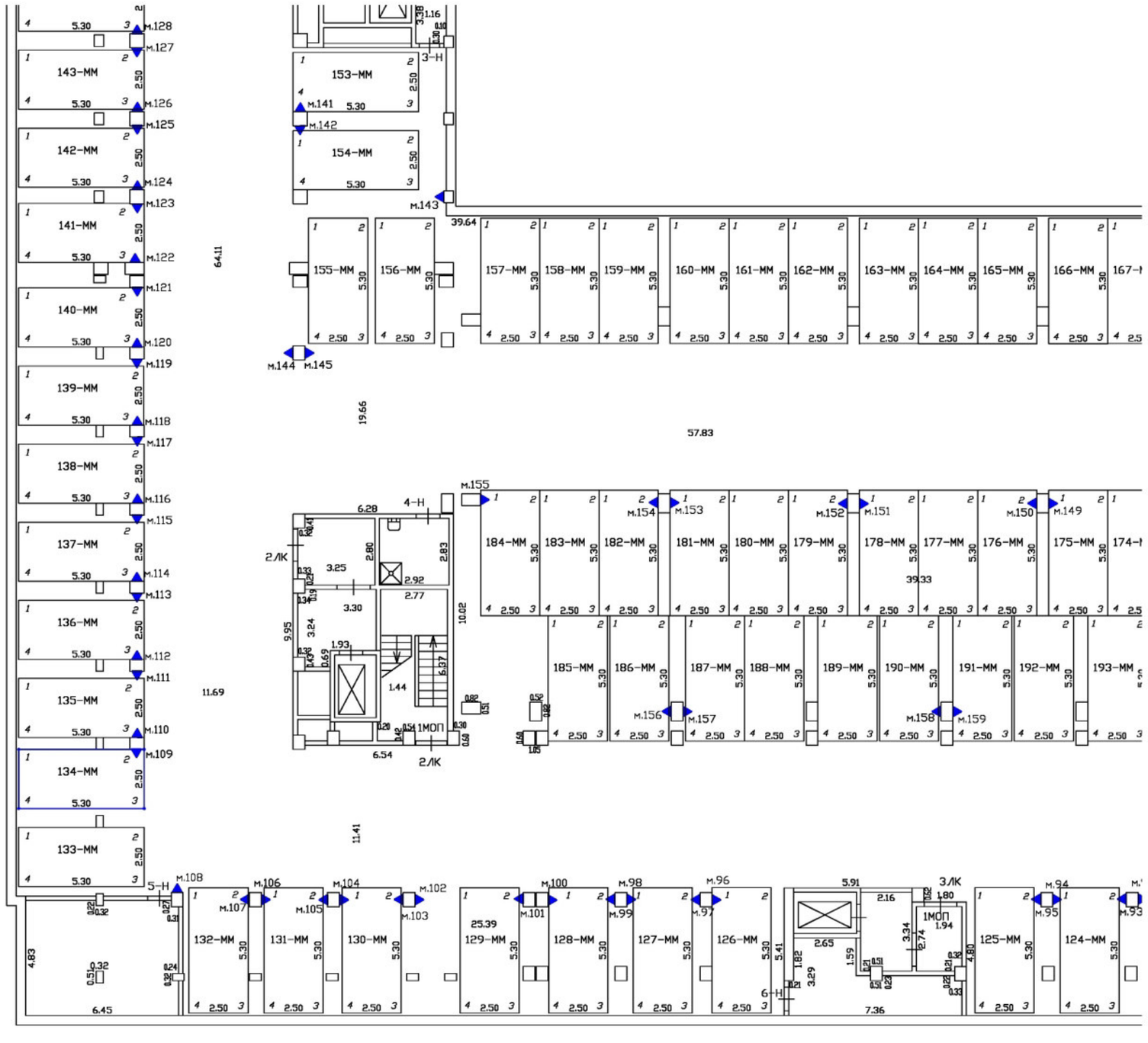

Масштаб 1:200	
Специальные условные знаки:	
———	часть границы вновь образованного машино-места
•	характерная точка границ машино-места
▲	специальная метка
	стена с дверью
	Лестница

План этажа (части этажа)

План части подвала

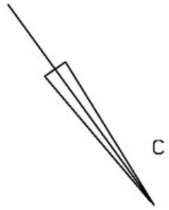

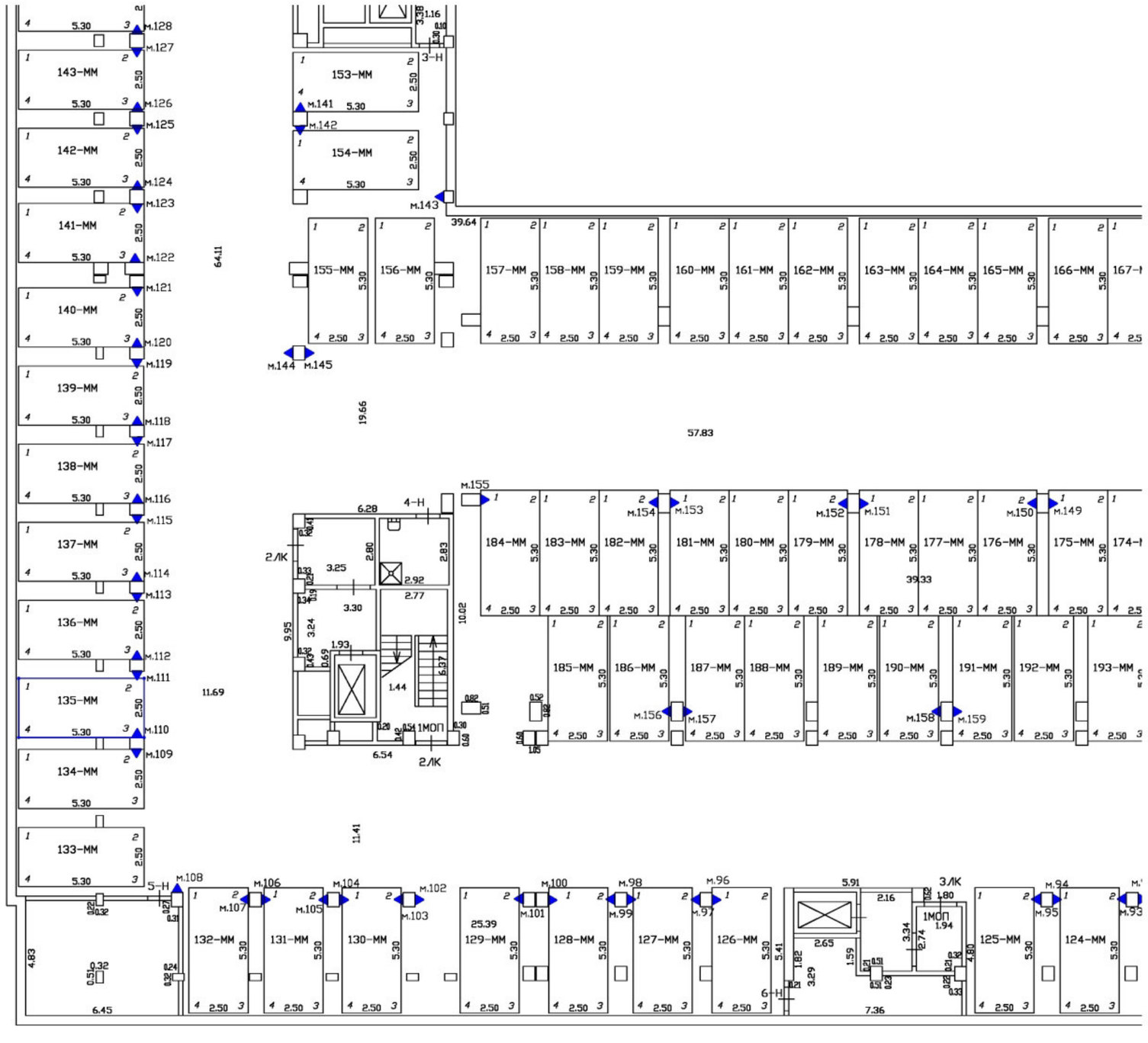

Масштаб 1:200	
Специальные условные знаки:	
———	часть границы вновь образованного машино-места
•	характерная точка границ машино-места
▲	специальная метка
	стена с дверью
	Лестница

План этажа (части этажа)

План части подвала

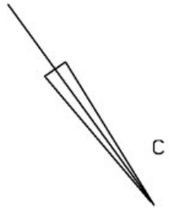

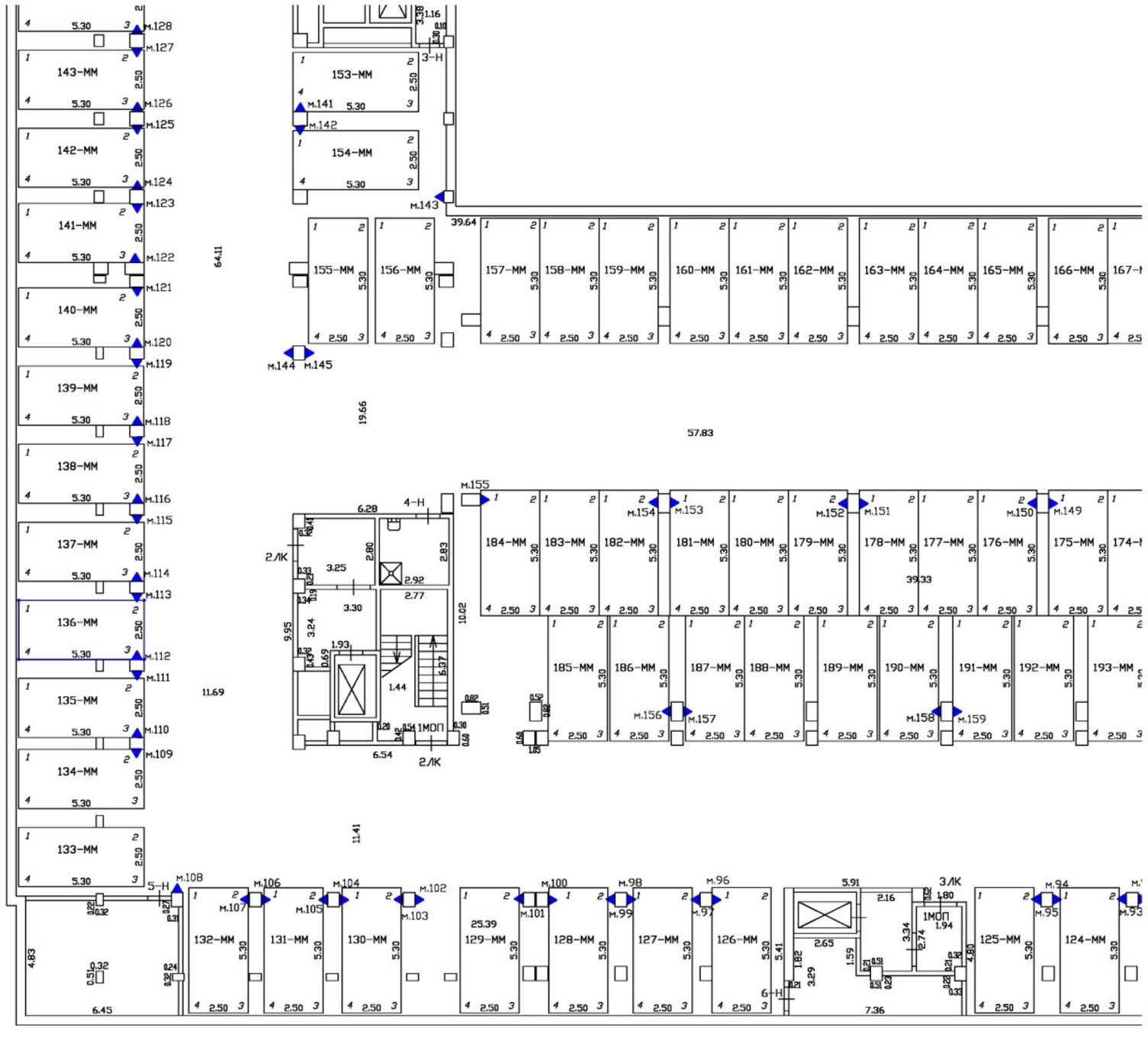

Масштаб 1:200	
Специальные условные знаки:	
———	часть границы вновь образованного машино-места
•	характерная точка границ машино-места
▲	специальная метка
	стена с дверью
	Лестница

План этажа (части этажа)

План части подвала

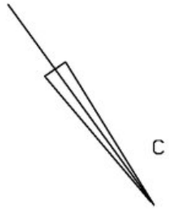

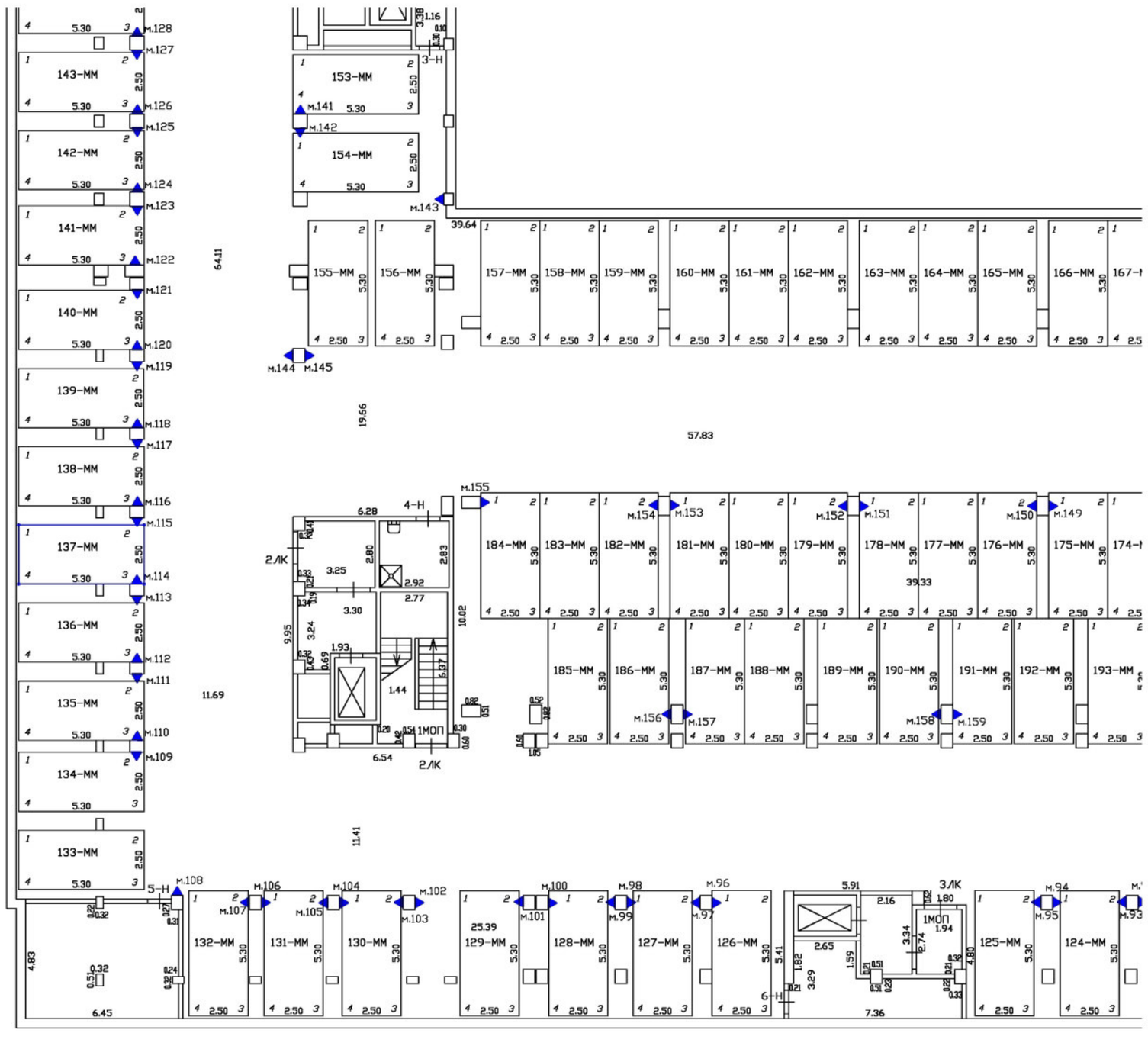

Масштаб 1:200	
Специальные условные знаки:	
———	часть границы вновь образованного машино-места
•	характерная точка границ машино-места
▲	специальная метка
	стена с дверью
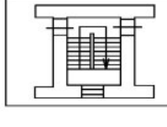	Лестница

План этажа (части этажа)

План части подвала

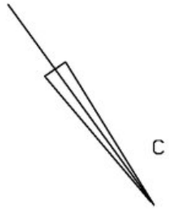

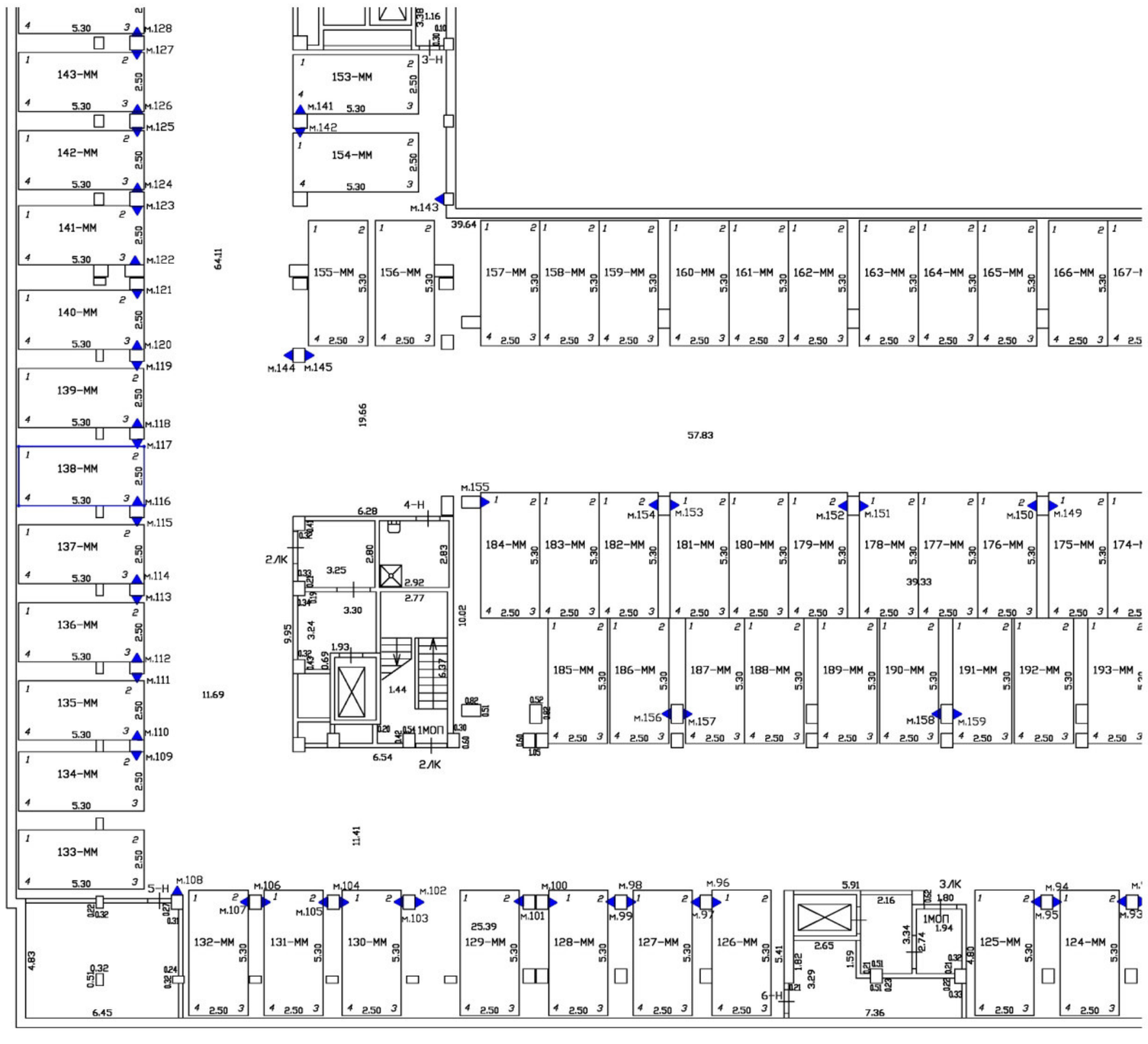

Масштаб 1:200	
Специальные условные знаки:	
———	часть границы вновь образованного машино-места
•	характерная точка границ машино-места
▲	специальная метка
	стена с дверью
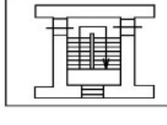	Лестница

План этажа (части этажа)

План части подвала

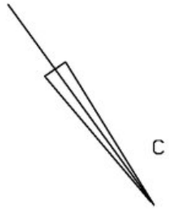

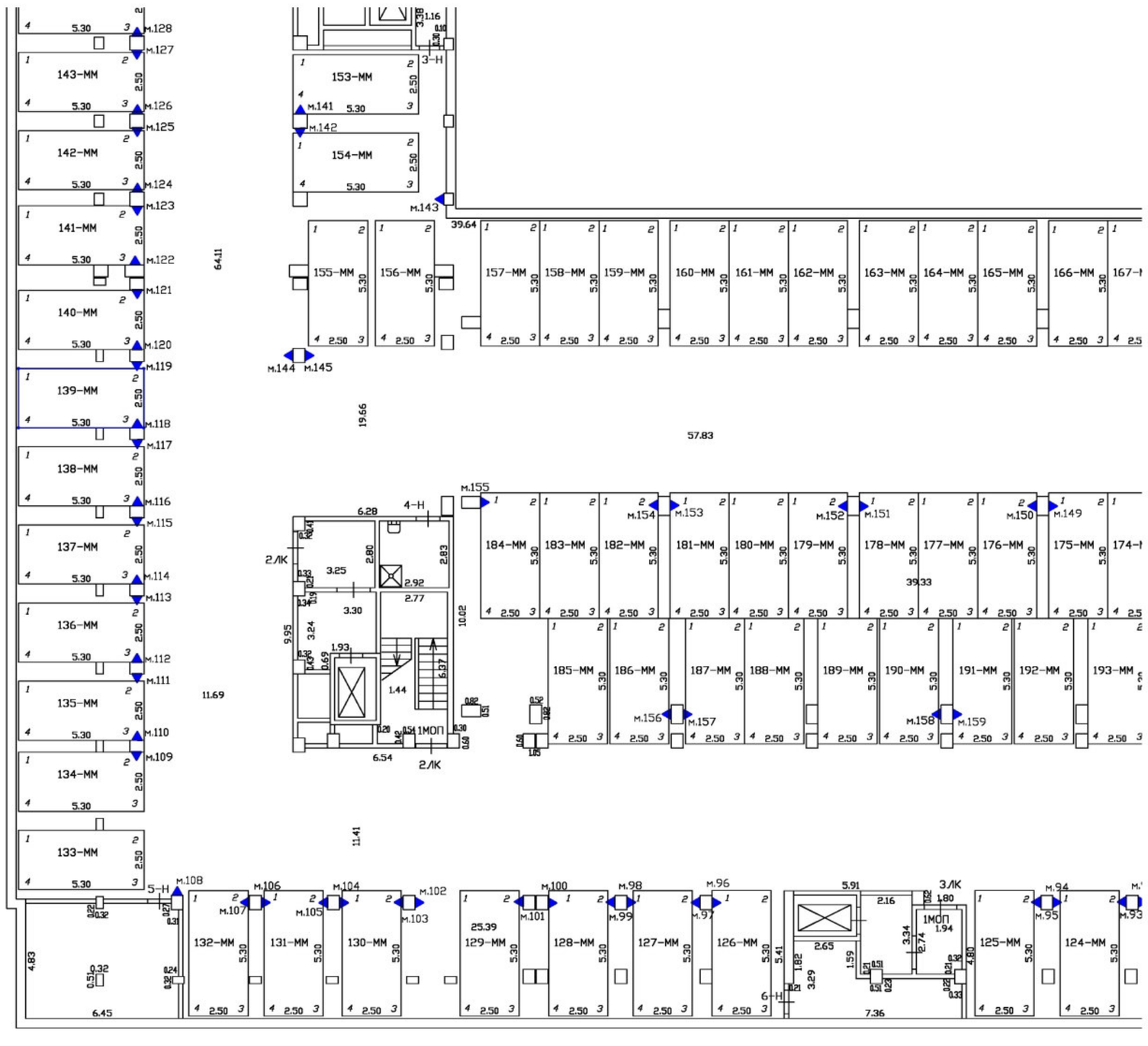

Масштаб 1:200	
Специальные условные знаки:	
———	часть границы вновь образованного машино-места
•	характерная точка границ машино-места
▲	специальная метка
	стена с дверью
	Лестница

План этажа (части этажа)

План части подвала

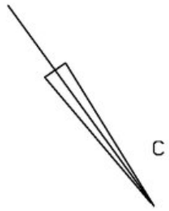

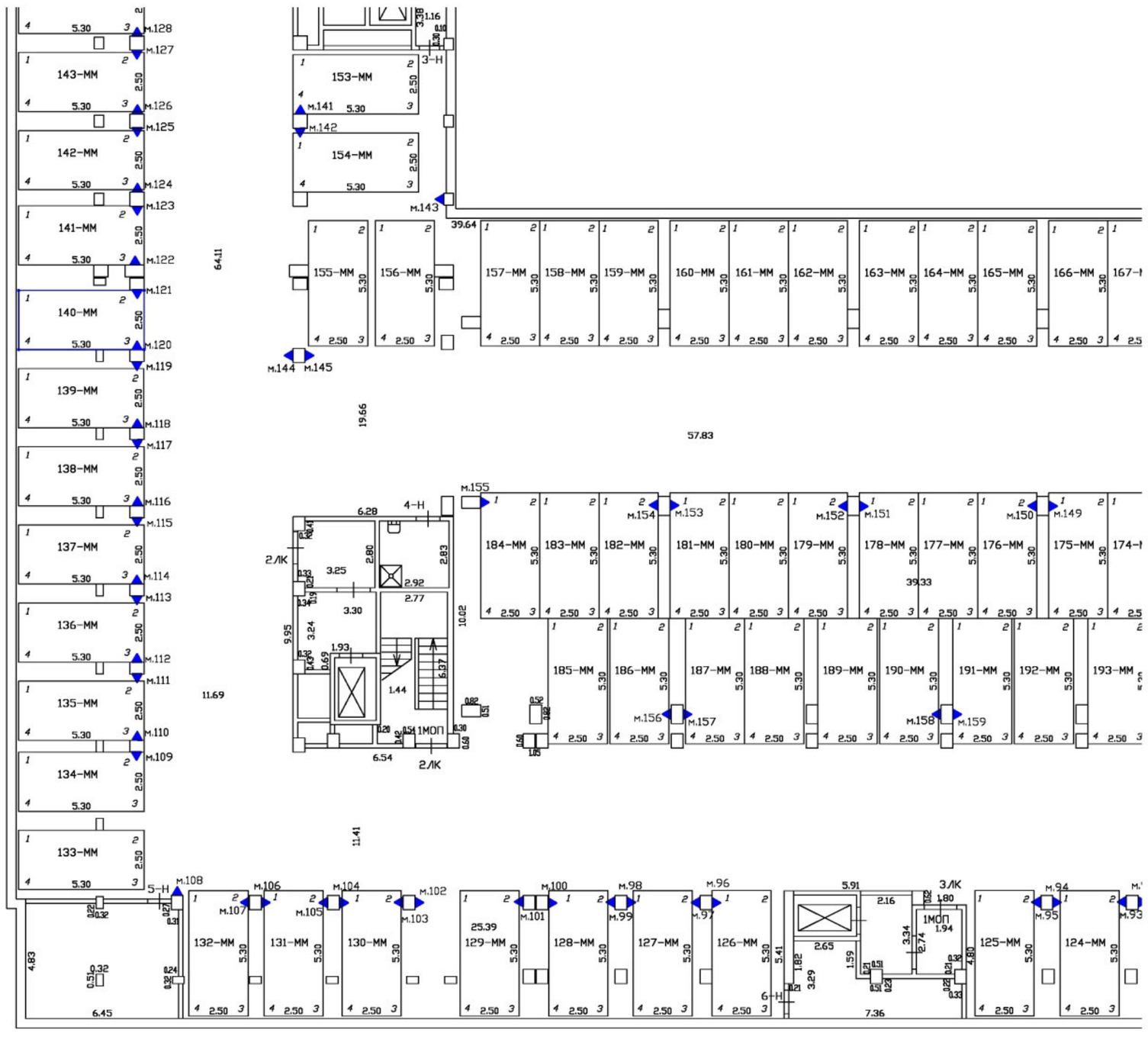

Масштаб 1:200	
Специальные условные знаки:	
———	часть границы вновь образованного машино-места
•	характерная точка границ машино-места
▲	специальная метка
	стена с дверью
	Лестница

План этажа (части этажа)

План части подвала

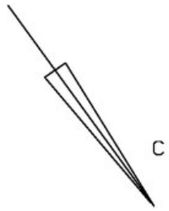

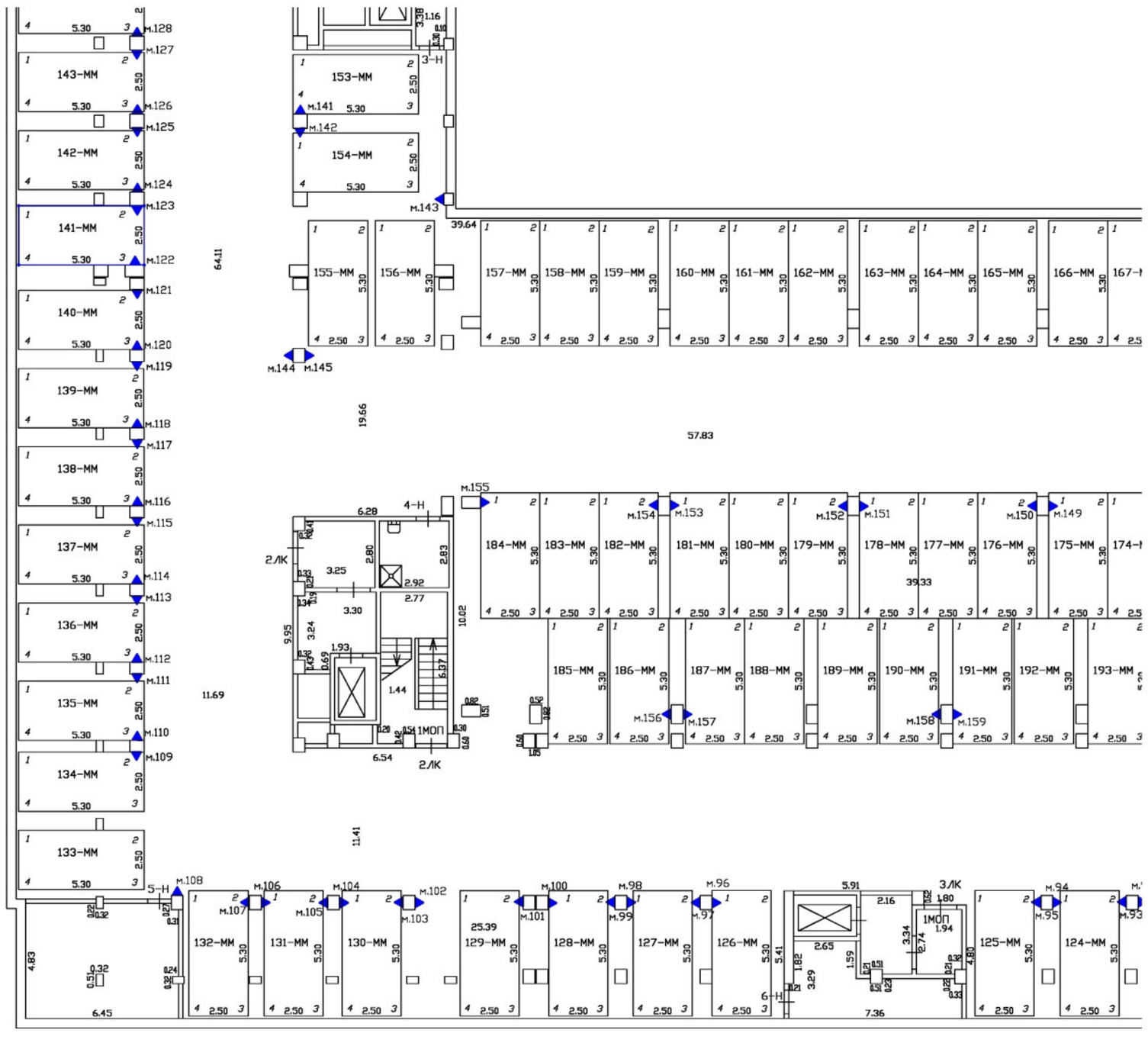

Масштаб 1:200	
Специальные условные знаки:	
———	часть границы вновь образованного машино-места
•	характерная точка границ машино-места
▲	специальная метка
	стена с дверью
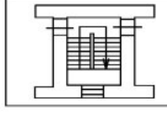	Лестница

План этажа (части этажа)

План части подвала

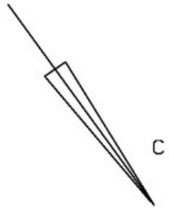

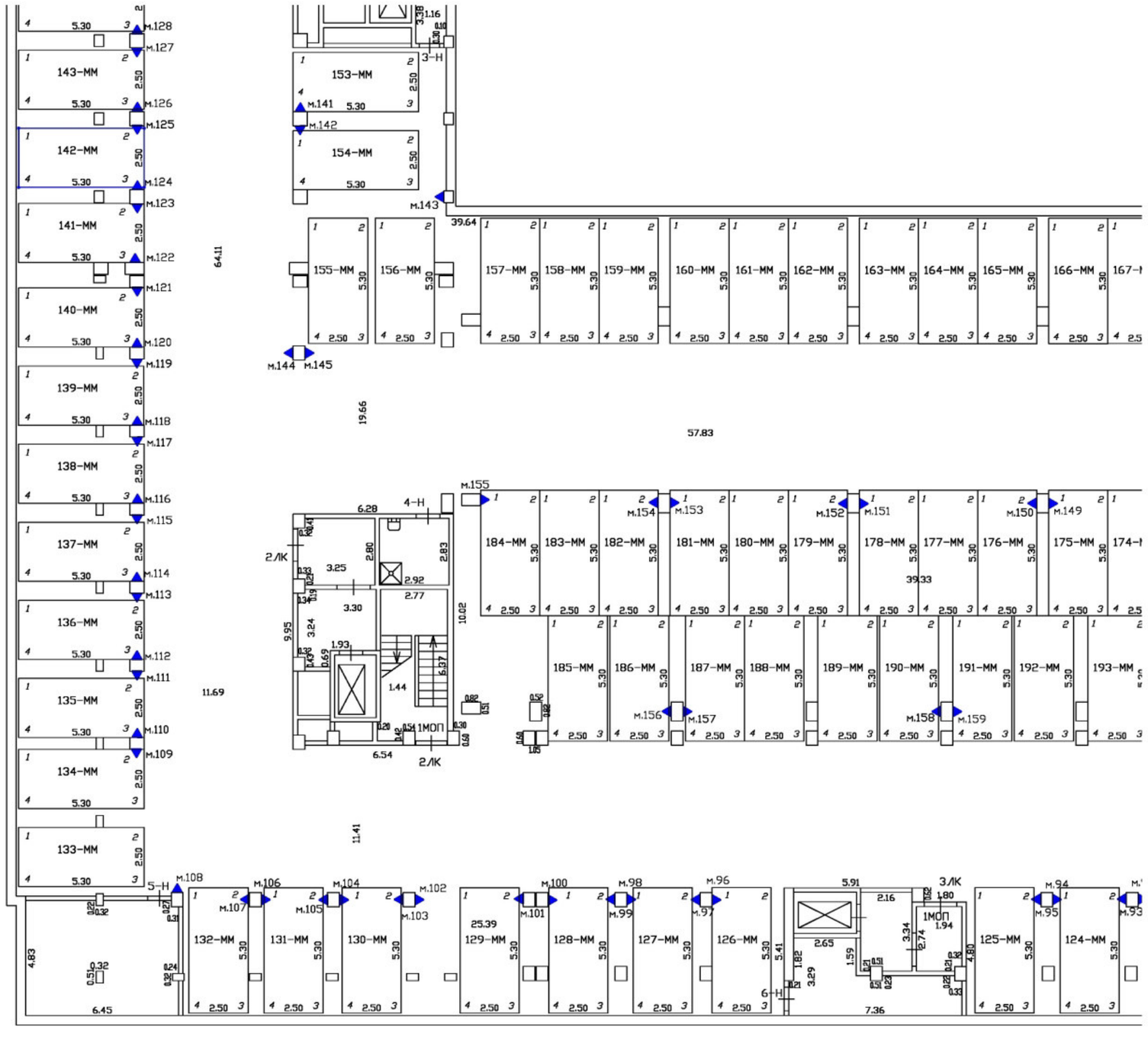

Масштаб 1:200	
Специальные условные знаки:	
———	часть границы вновь образованного машино-места
•	характерная точка границ машино-места
▲	специальная метка
	стена с дверью
	Лестница

План этажа (части этажа)

План части подвала

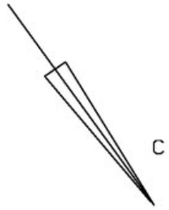

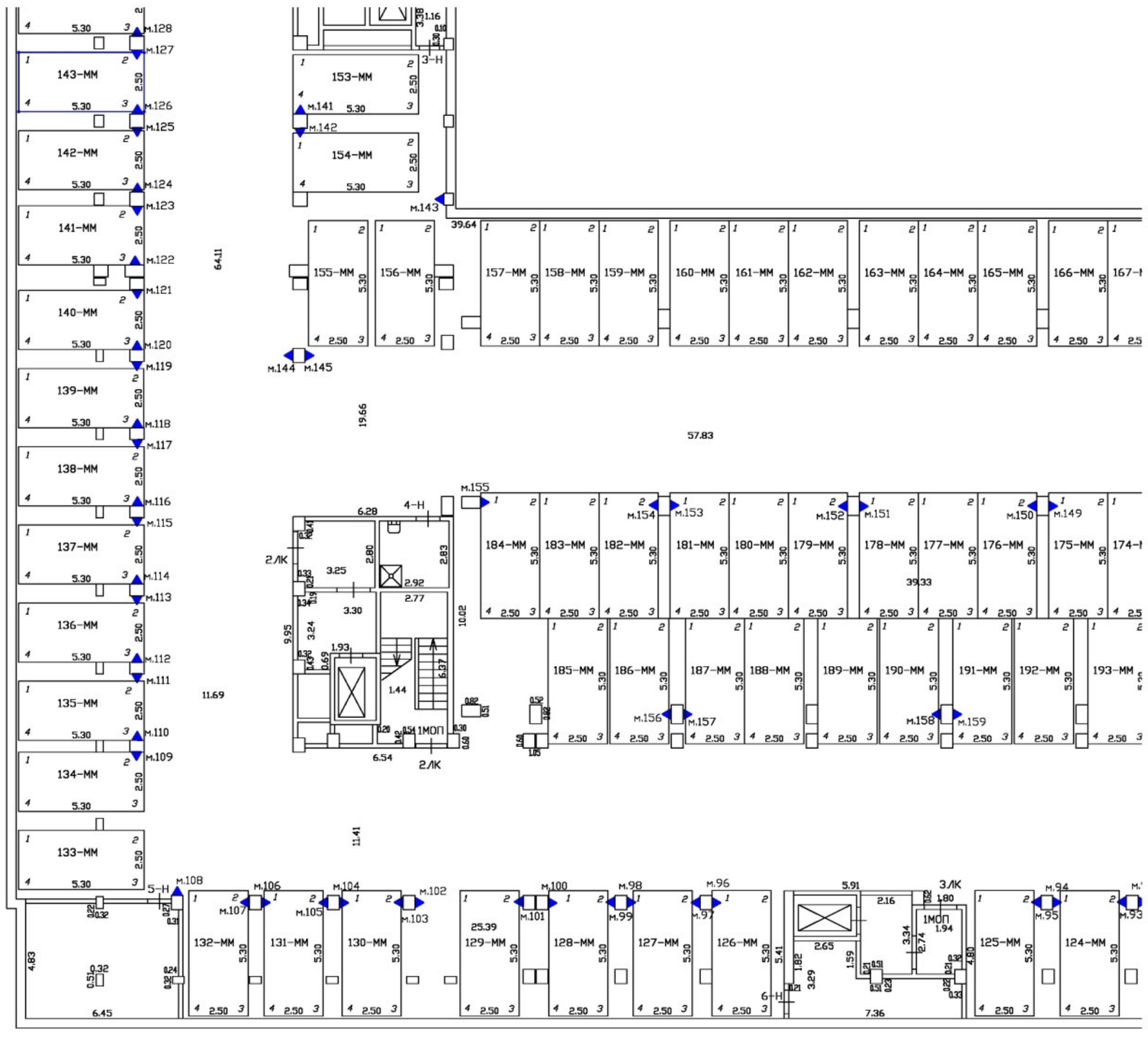

Масштаб 1:200	
Специальные условные знаки:	
———	часть границы вновь образованного машино-места
•	характерная точка границ машино-места
▲	специальная метка
	стена с дверью
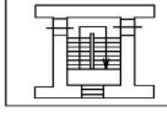	Лестница

План этажа (части этажа)

План части подвала

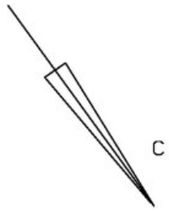

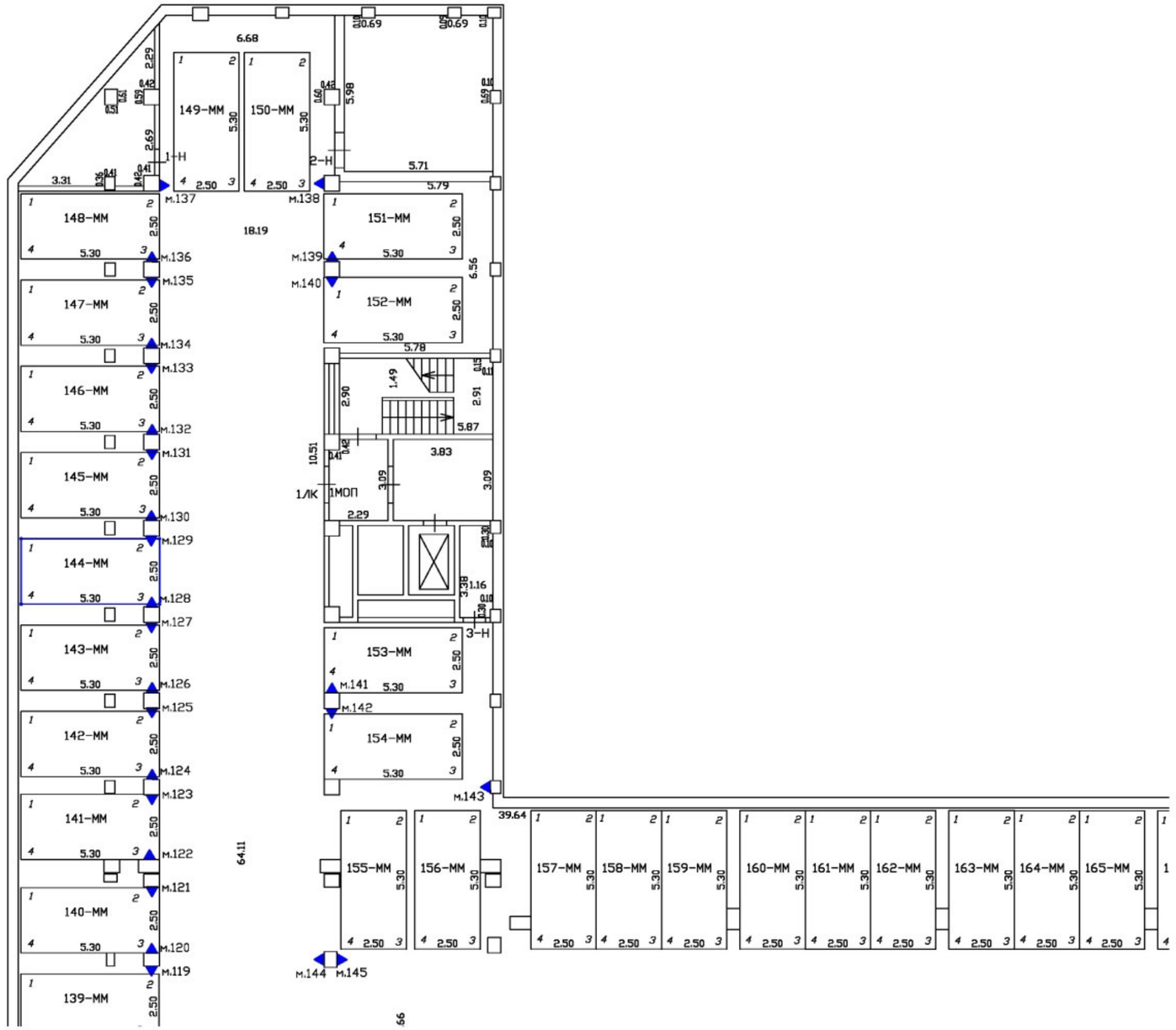

Масштаб 1:200	
Специальные условные знаки:	
———	часть границы вновь образованного машино-места
•	характерная точка границ машино-места
▲	специальная метка
	стена с дверью
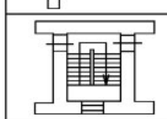	Лестница

План этажа (части этажа)

План части подвала

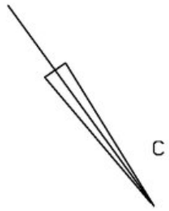

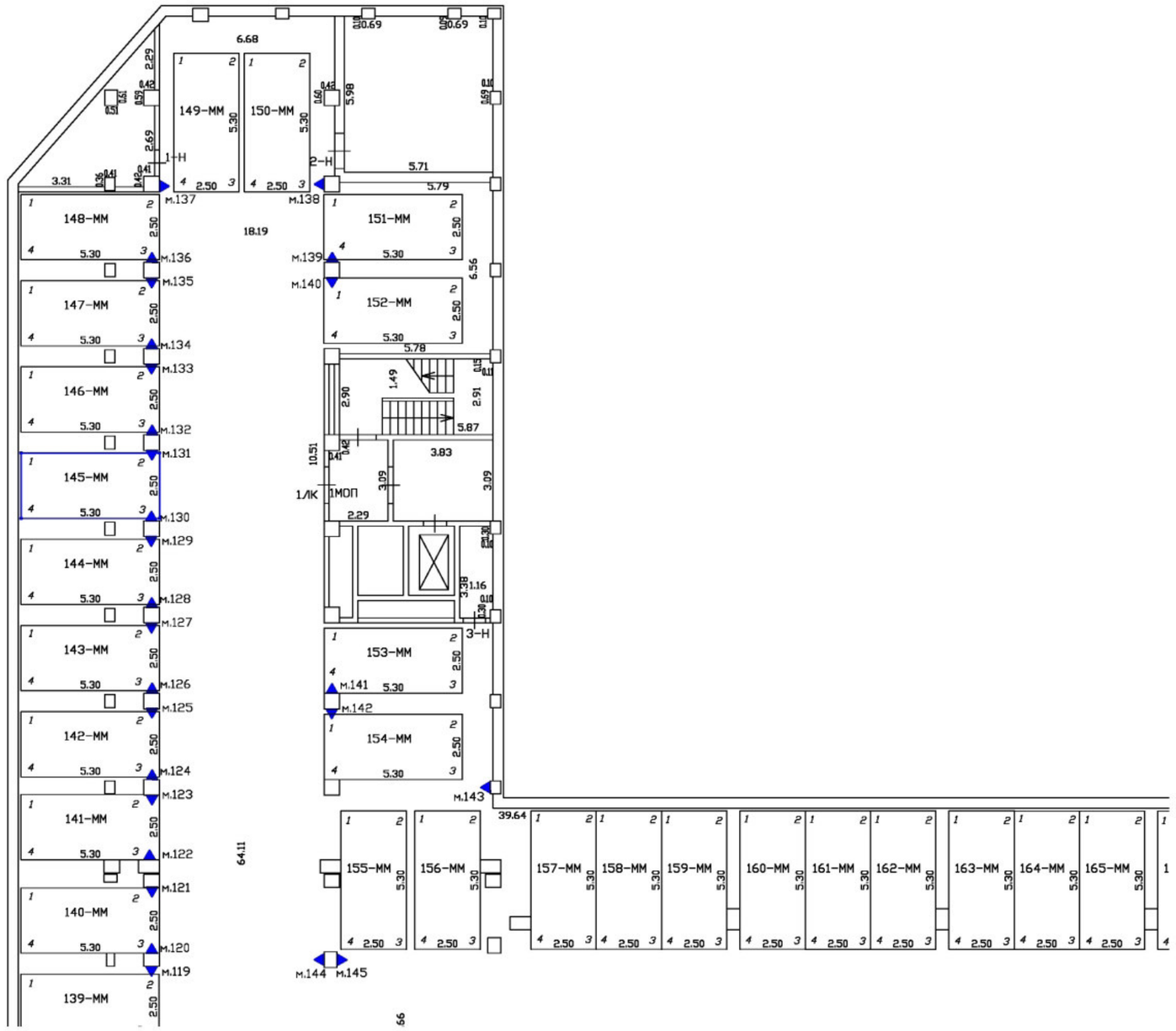

Масштаб 1:200	
Специальные условные знаки:	
———	часть границы вновь образованного машино-места
•	характерная точка границ машино-места
▲	специальная метка
	стена с дверью
	Лестница

План этажа (части этажа)

План части подвала

С

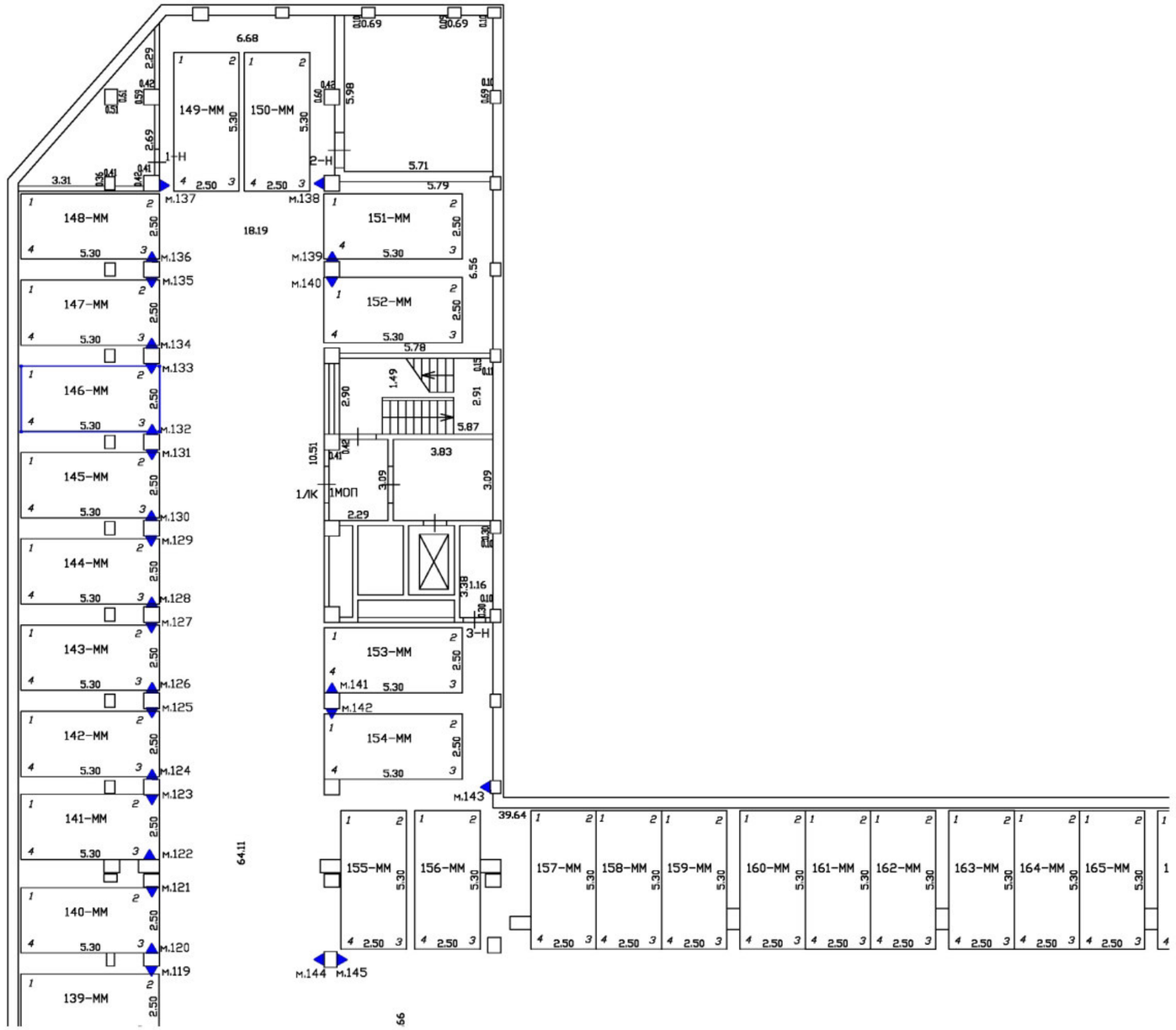

Масштаб 1:200	
Специальные условные знаки:	
———	часть границы вновь образованного машино-места
•	характерная точка границ машино-места
▲	специальная метка
	стена с дверью
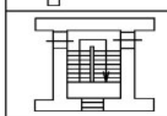	Лестница

План этажа (части этажа)

План части подвала

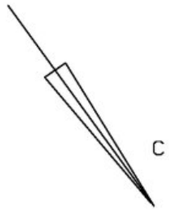

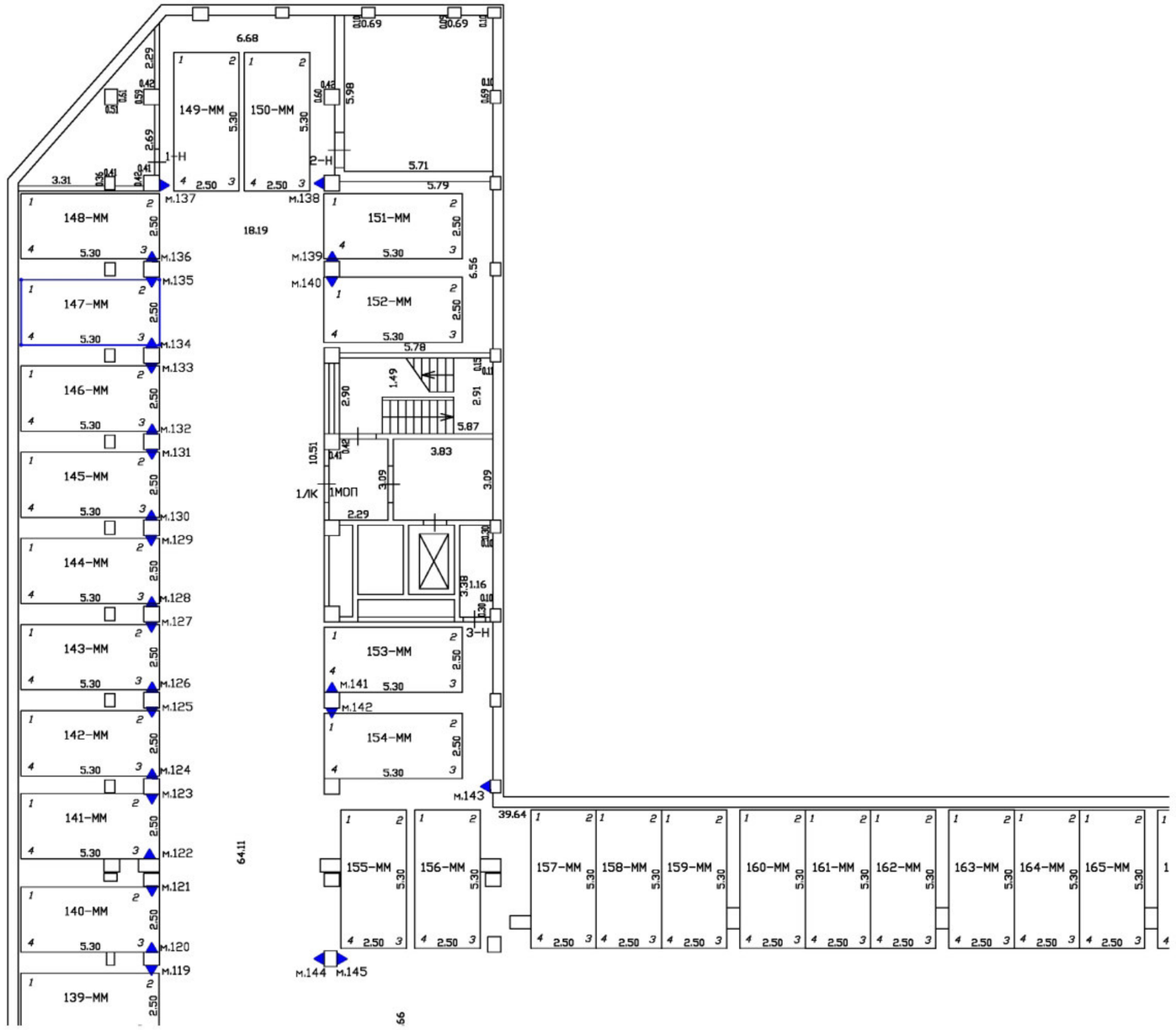

Масштаб 1:200	
Специальные условные знаки:	
———	часть границы вновь образованного машино-места
•	характерная точка границ машино-места
▲	специальная метка
	стена с дверью
	Лестница

План этажа (части этажа)

План части подвала

С

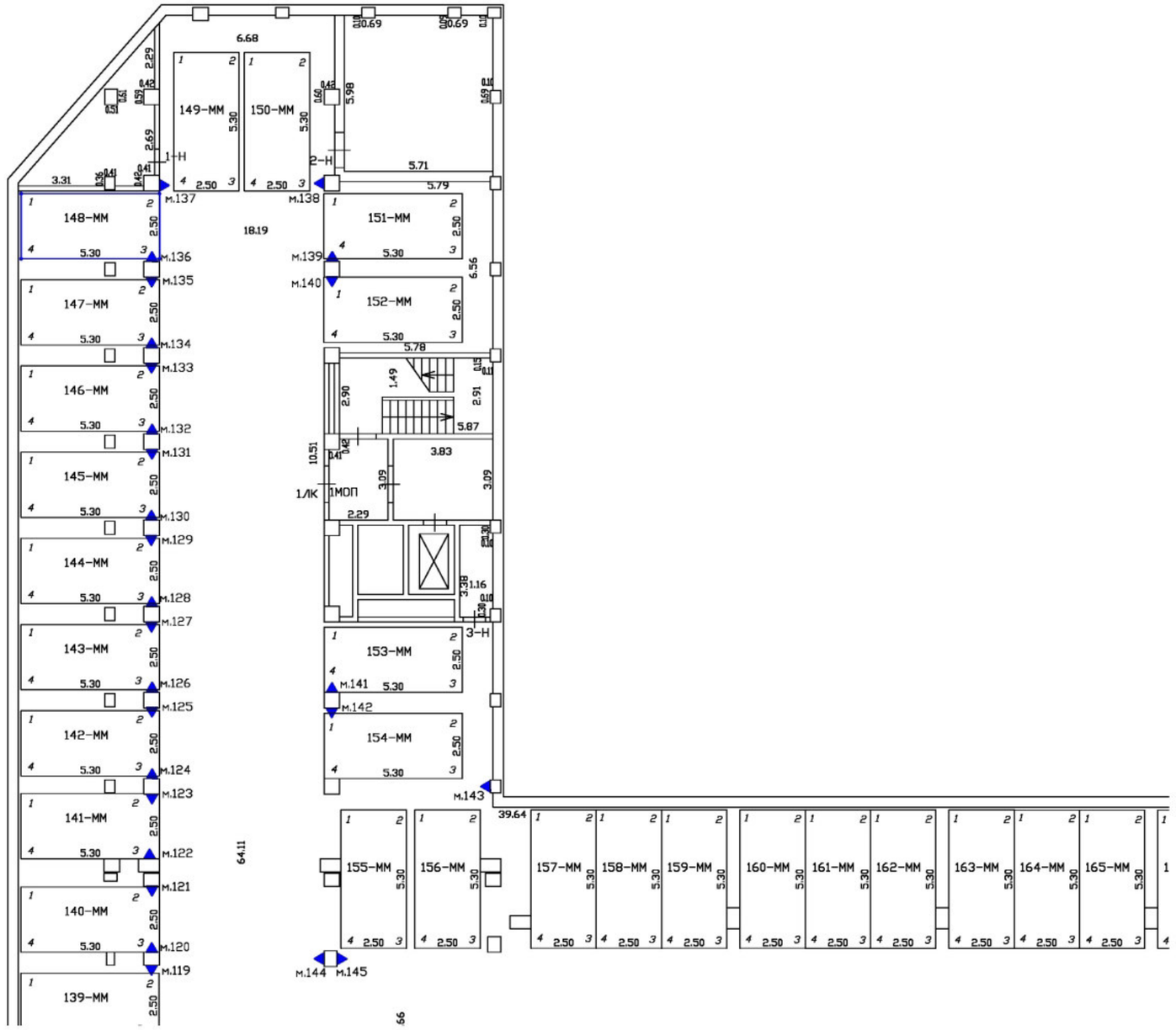

Масштаб 1:200

Специальные условные знаки:

———	часть границы вновь образованного машино-места
•	характерная точка границ машино-места
▲	специальная метка
	стена с дверью
	Лестница

План этажа (части этажа)

План части подвала

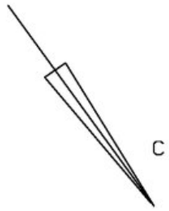

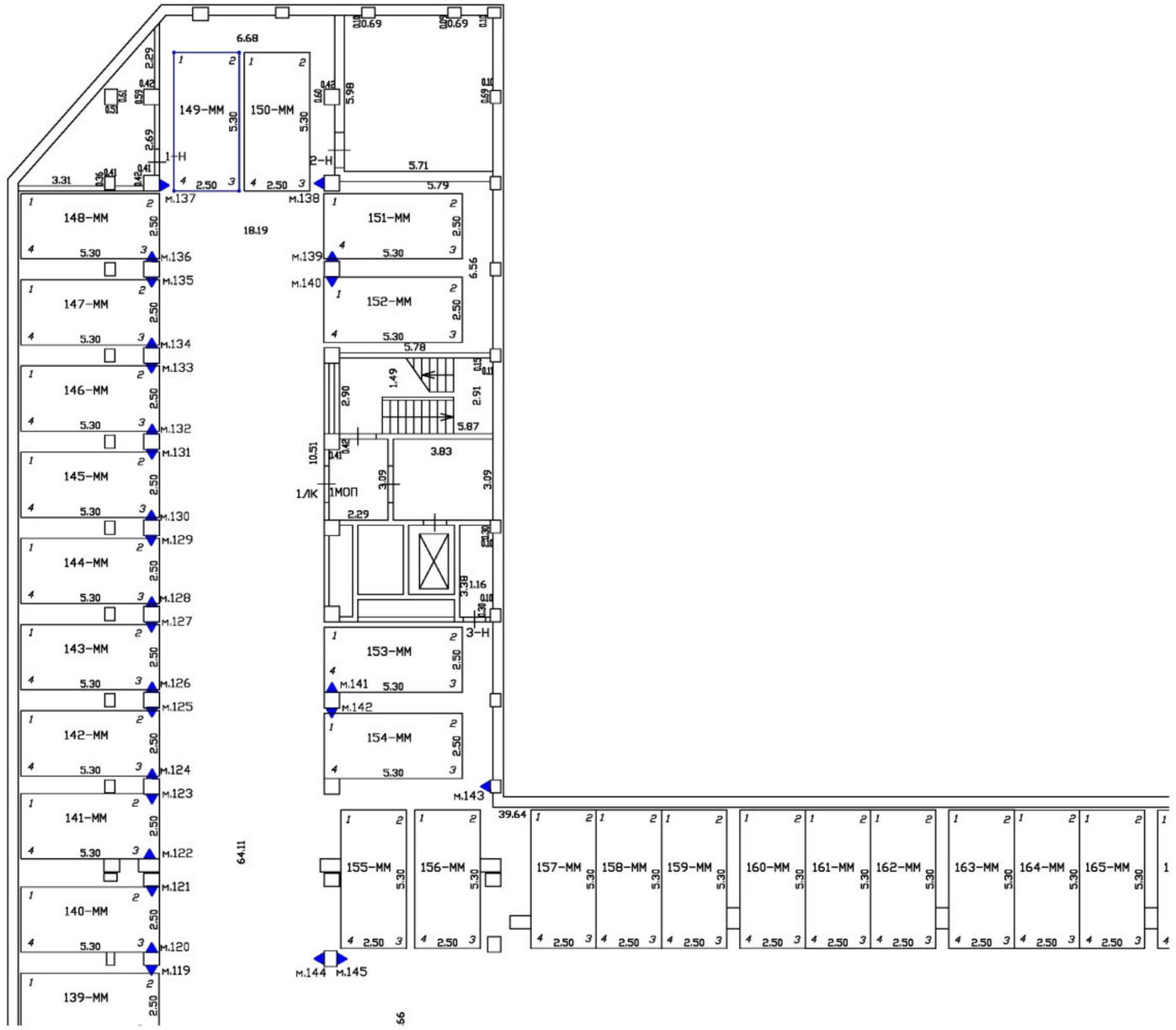

Масштаб 1:200	
Специальные условные знаки:	
———	часть границы вновь образованного машино-места
•	характерная точка границ машино-места
▲	специальная метка
	стена с дверью
	Лестница

План этажа (части этажа)

План части подвала

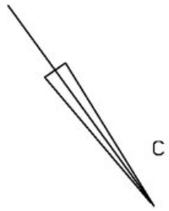

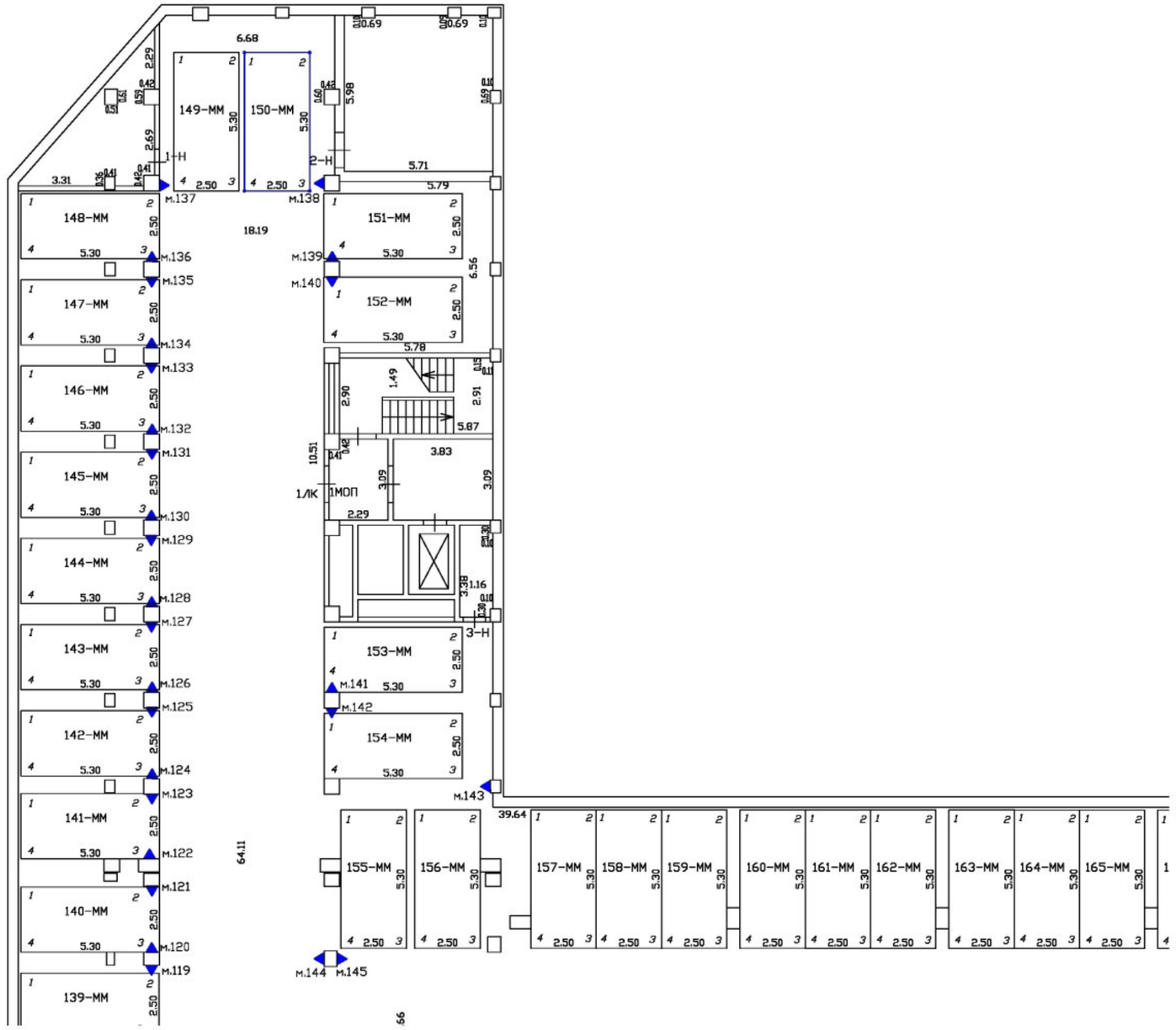

Масштаб 1:200	
Специальные условные знаки:	
	часть границы вновь образованного машино-места
•	характерная точка границ машино-места
▲	специальная метка
	стена с дверью
	Лестница

План этажа (части этажа)

План части подвала

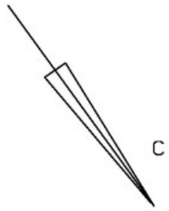

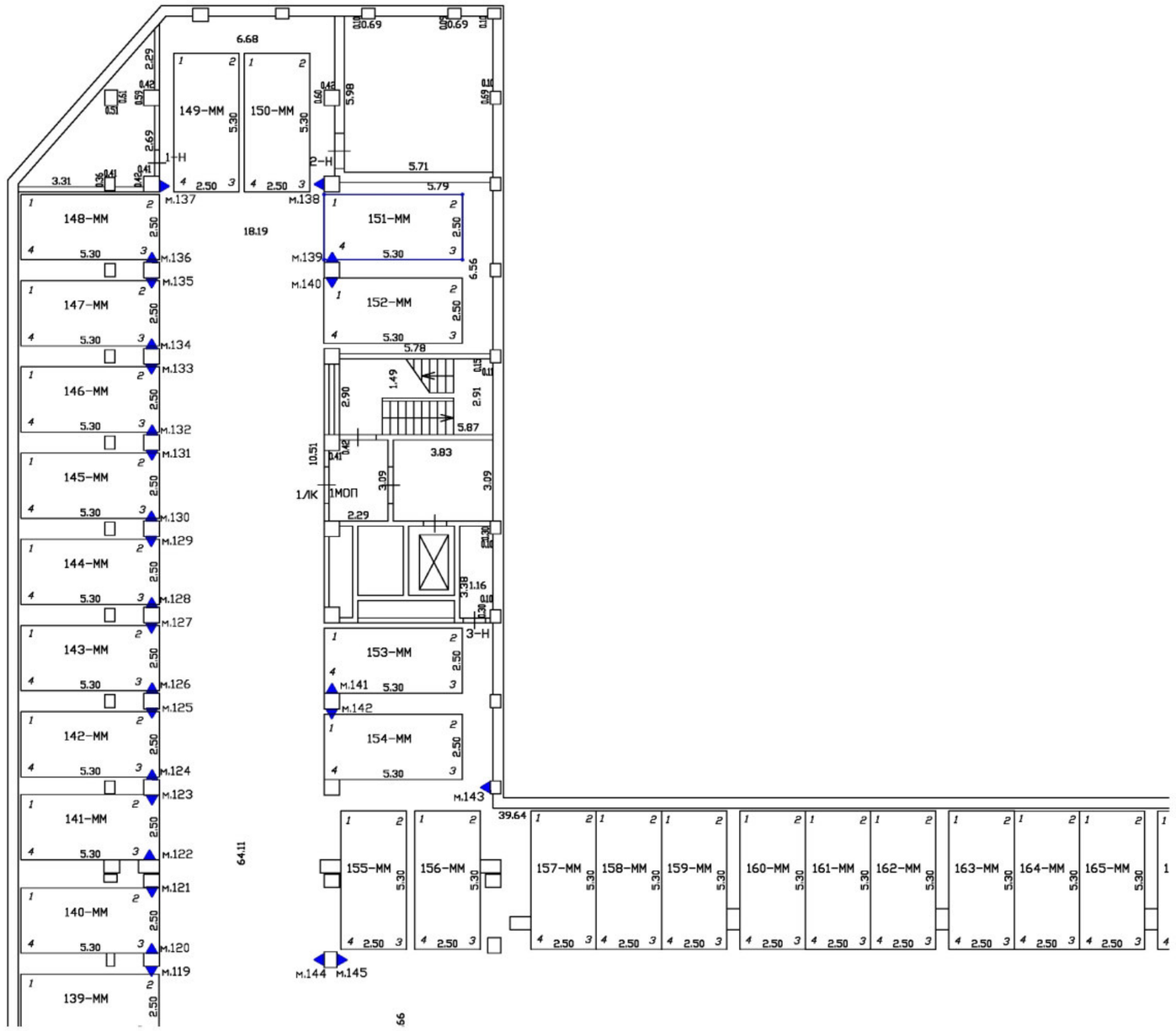

Масштаб 1:200

Специальные условные знаки:

———	часть границы вновь образованного машино-места
•	характерная точка границ машино-места
▲	специальная метка
	стена с дверью
	Лестница

План этажа (части этажа)

План части подвала

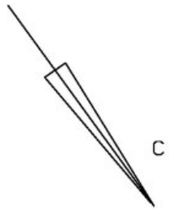

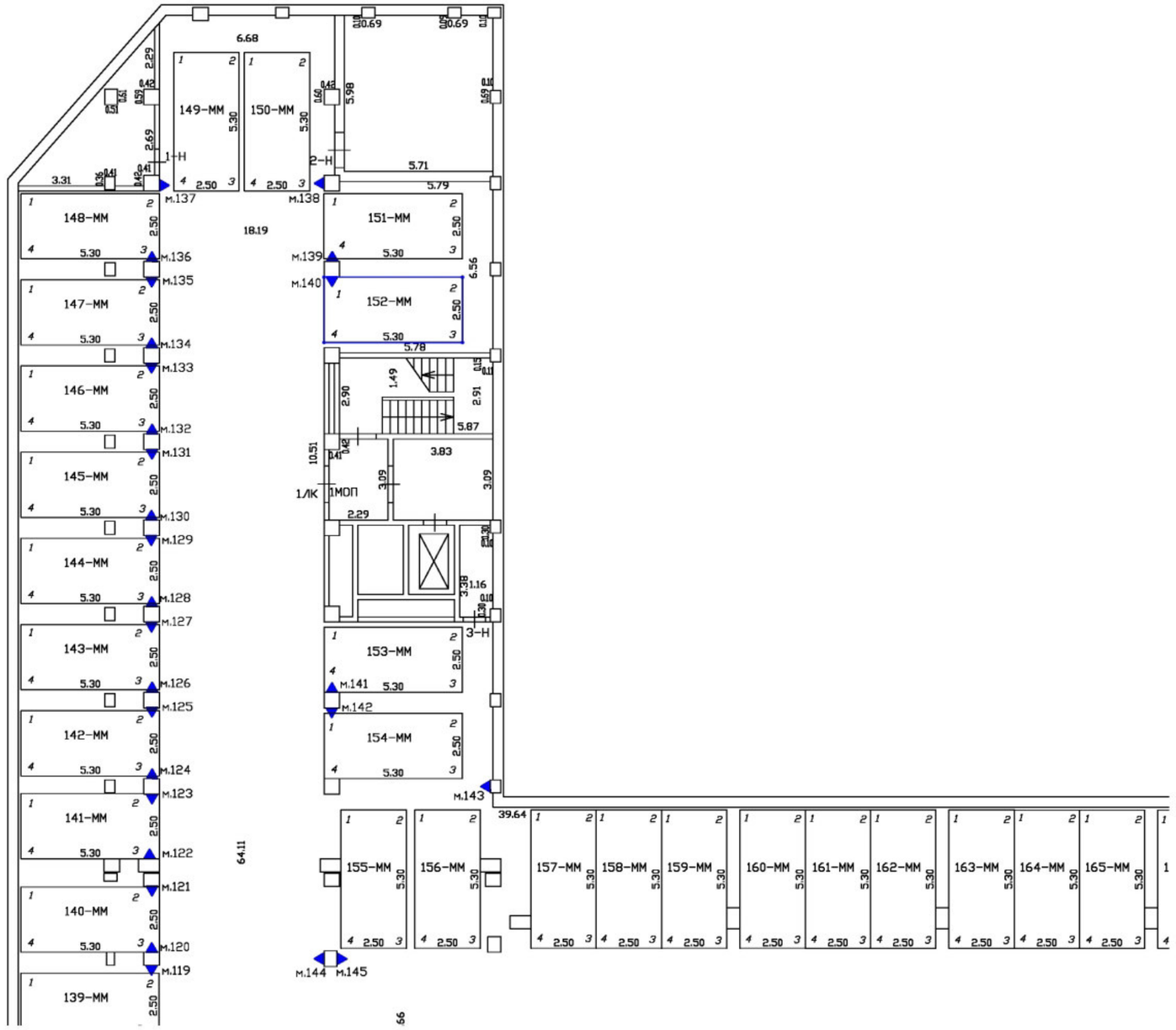

Масштаб 1:200	
Специальные условные знаки:	
———	часть границы вновь образованного машино-места
•	характерная точка границ машино-места
▲	специальная метка
	стена с дверью
	Лестница

План этажа (части этажа)

План части подвала

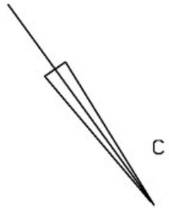

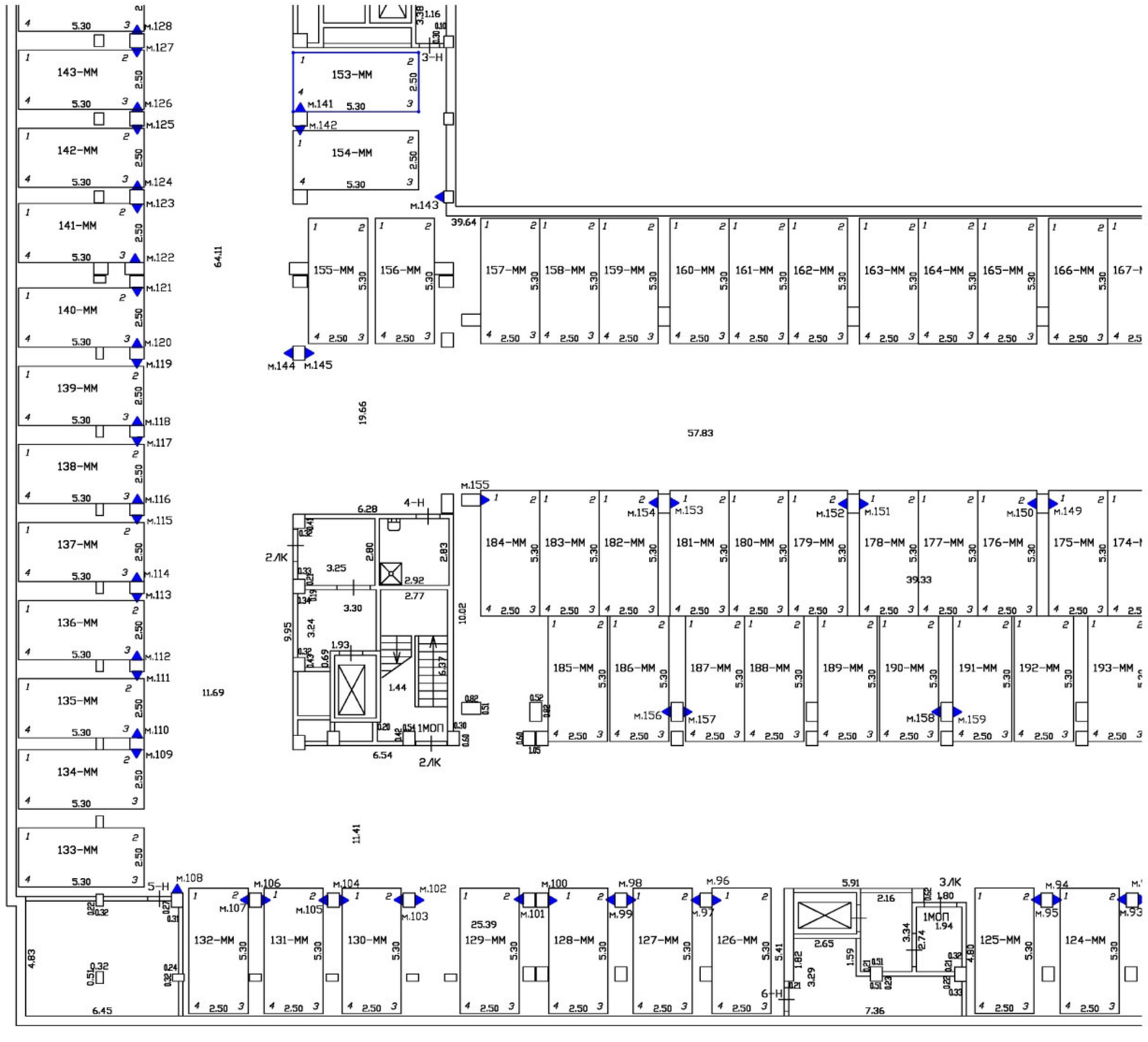

Масштаб 1:200	
Специальные условные знаки:	
———	часть границы вновь образованного машино-места
•	характерная точка границ машино-места
▲	специальная метка
	стена с дверью
	Лестница

План этажа (части этажа)

План части подвала

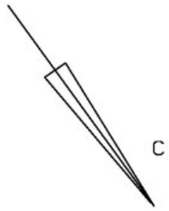

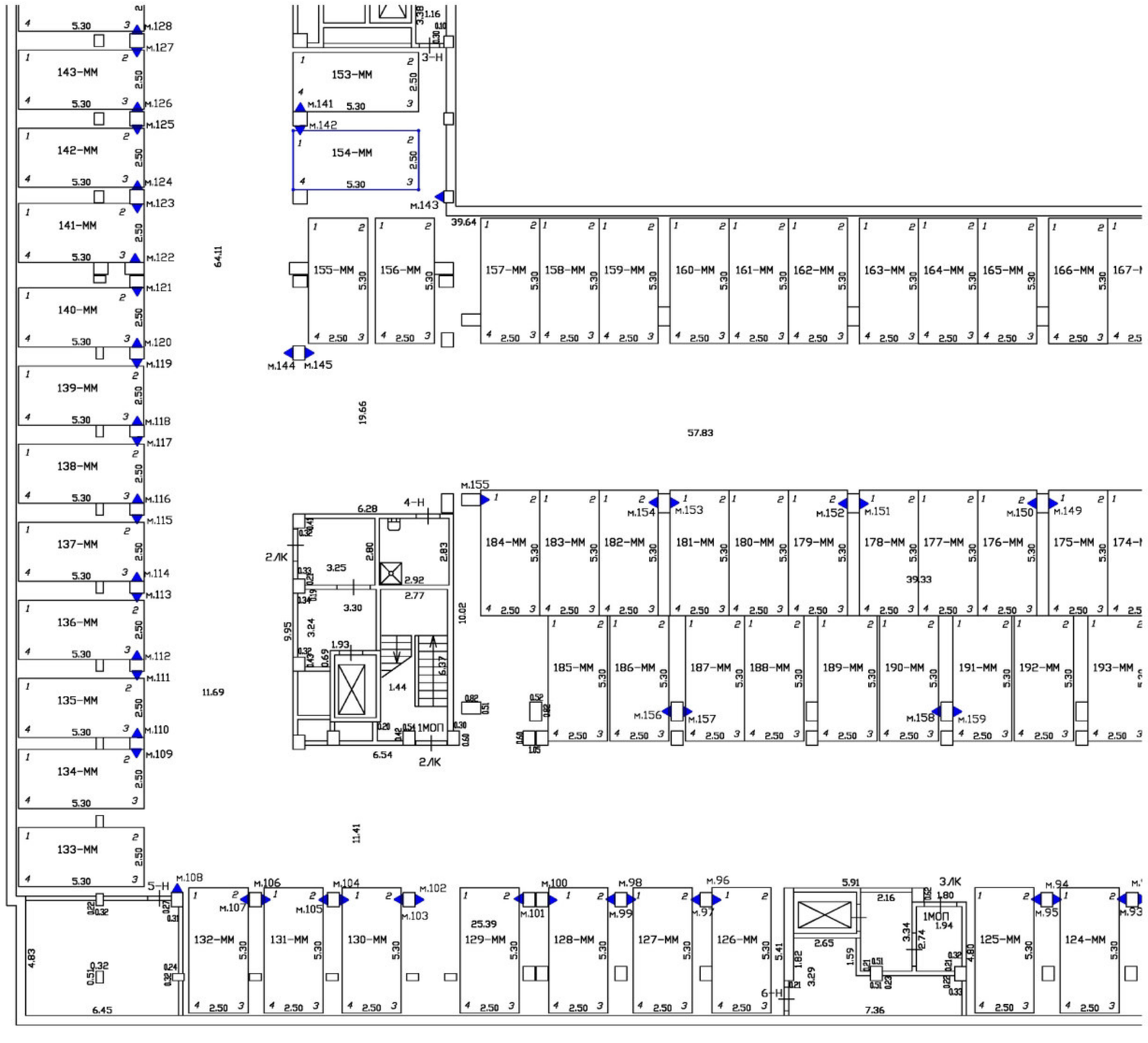

Масштаб 1:200	
Специальные условные знаки:	
———	часть границы вновь образованного машино-места
•	характерная точка границ машино-места
▲	специальная метка
	стена с дверью
	Лестница

План этажа (части этажа)

План части подвала

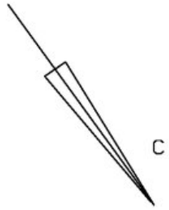

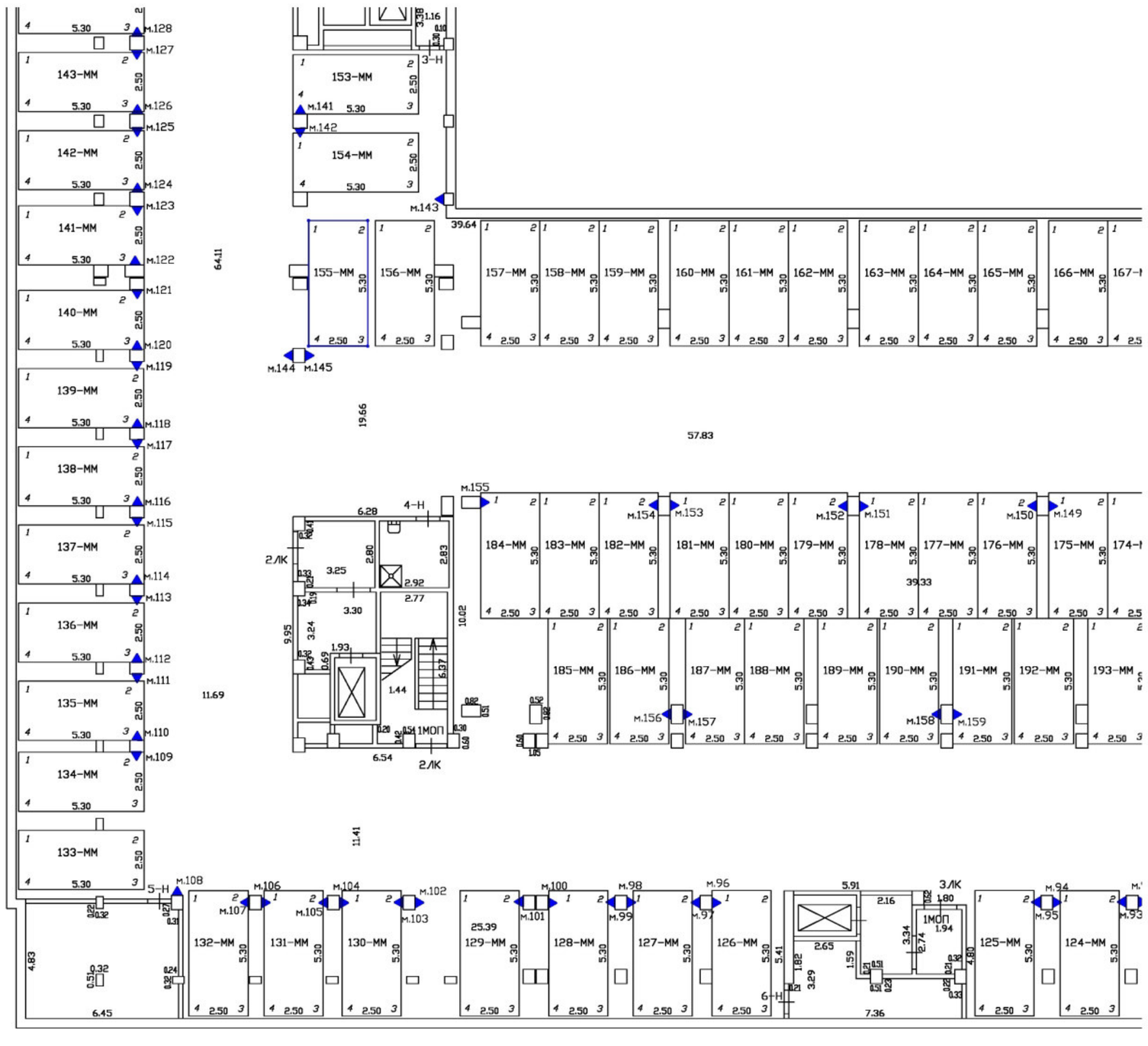

Масштаб 1:200	
Специальные условные знаки:	
———	часть границы вновь образованного машино-места
•	характерная точка границ машино-места
▲	специальная метка
	стена с дверью
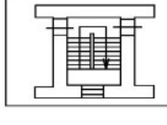	Лестница

План этажа (части этажа)

План части подвала

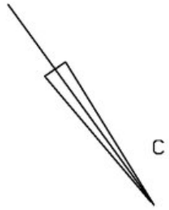

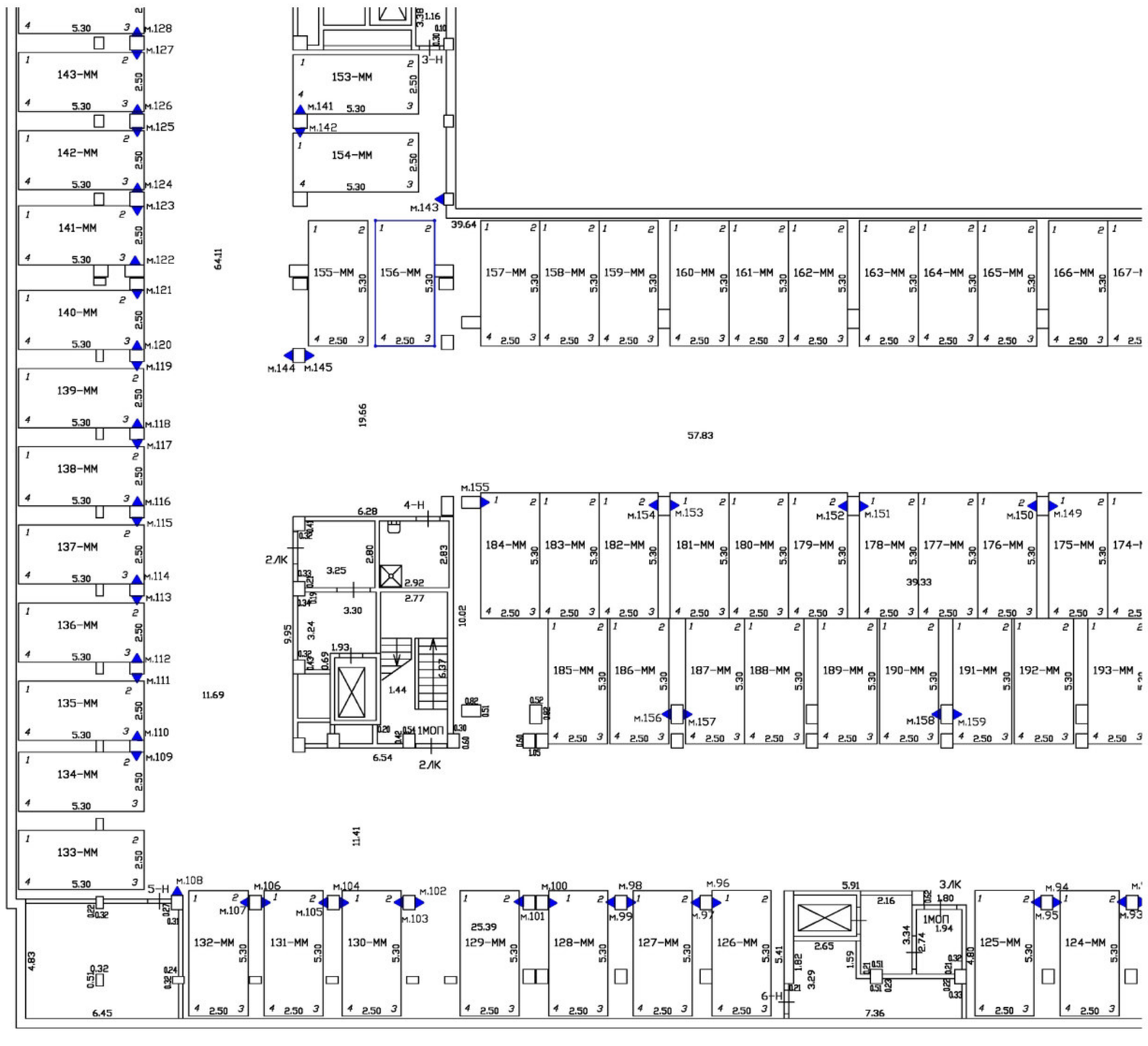

Масштаб 1:200	
Специальные условные знаки:	
———	часть границы вновь образованного машино-места
•	характерная точка границ машино-места
▲	специальная метка
	стена с дверью
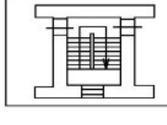	Лестница

План этажа (части этажа)

План части подвала

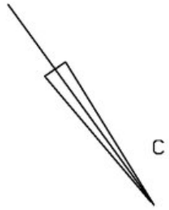

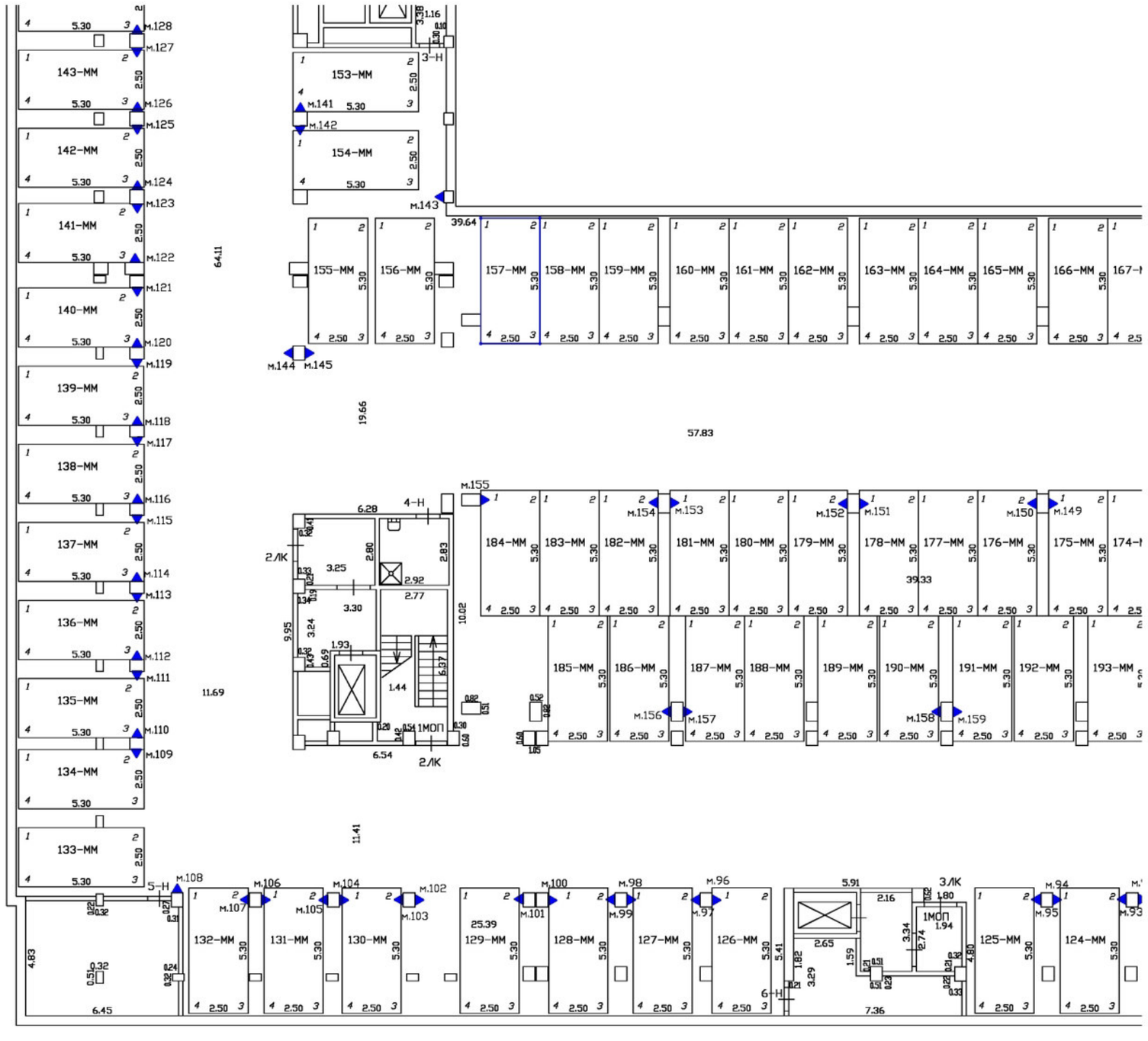

Масштаб 1:200	
Специальные условные знаки:	
———	часть границы вновь образованного машино-места
•	характерная точка границ машино-места
▲	специальная метка
	стена с дверью
	Лестница

План этажа (части этажа)

План части подвала

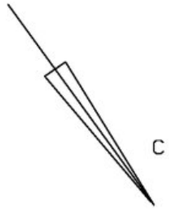

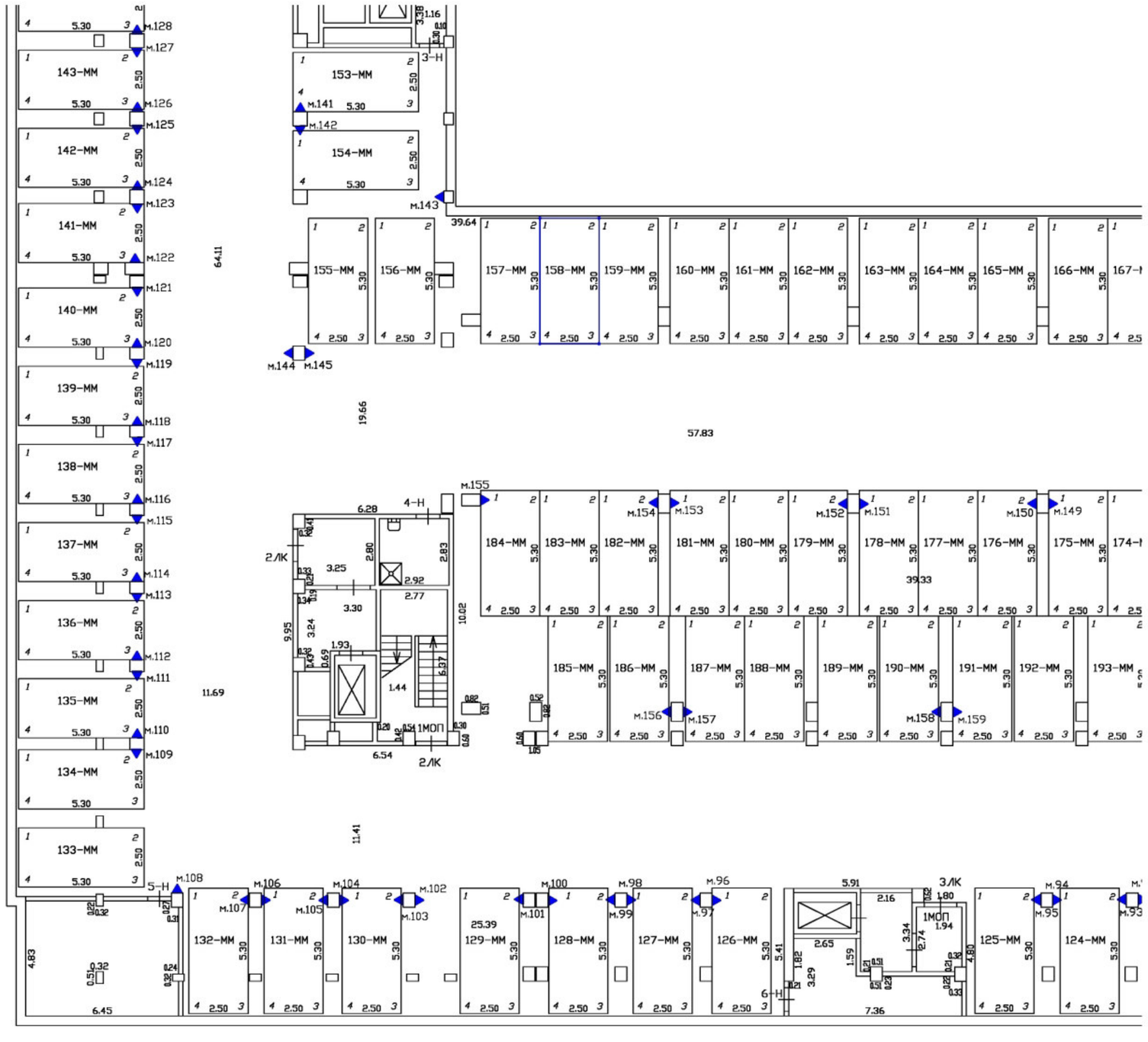

Масштаб 1:200	
Специальные условные знаки:	
———	часть границы вновь образованного машино-места
•	характерная точка границ машино-места
▲	специальная метка
	стена с дверью
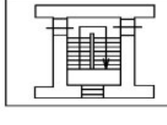	Лестница

План этажа (части этажа)

План части подвала

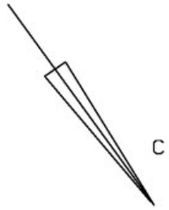

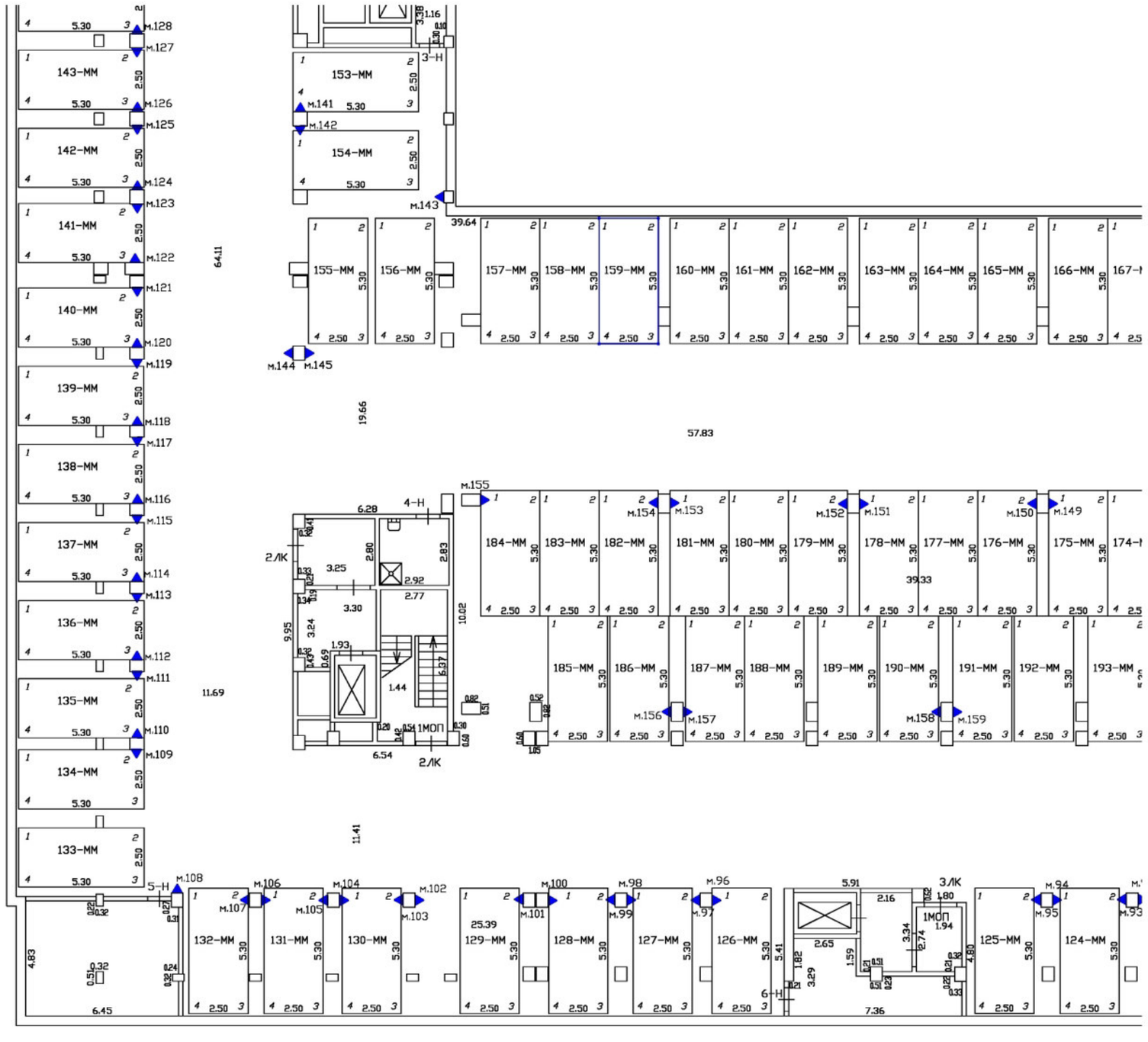

Масштаб 1:200	
Специальные условные знаки:	
———	часть границы вновь образованного машино-места
•	характерная точка границ машино-места
▲	специальная метка
	стена с дверью
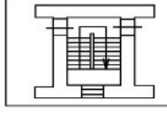	Лестница

План этажа (части этажа)

План части подвала

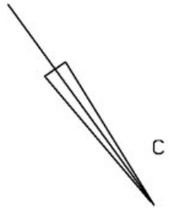

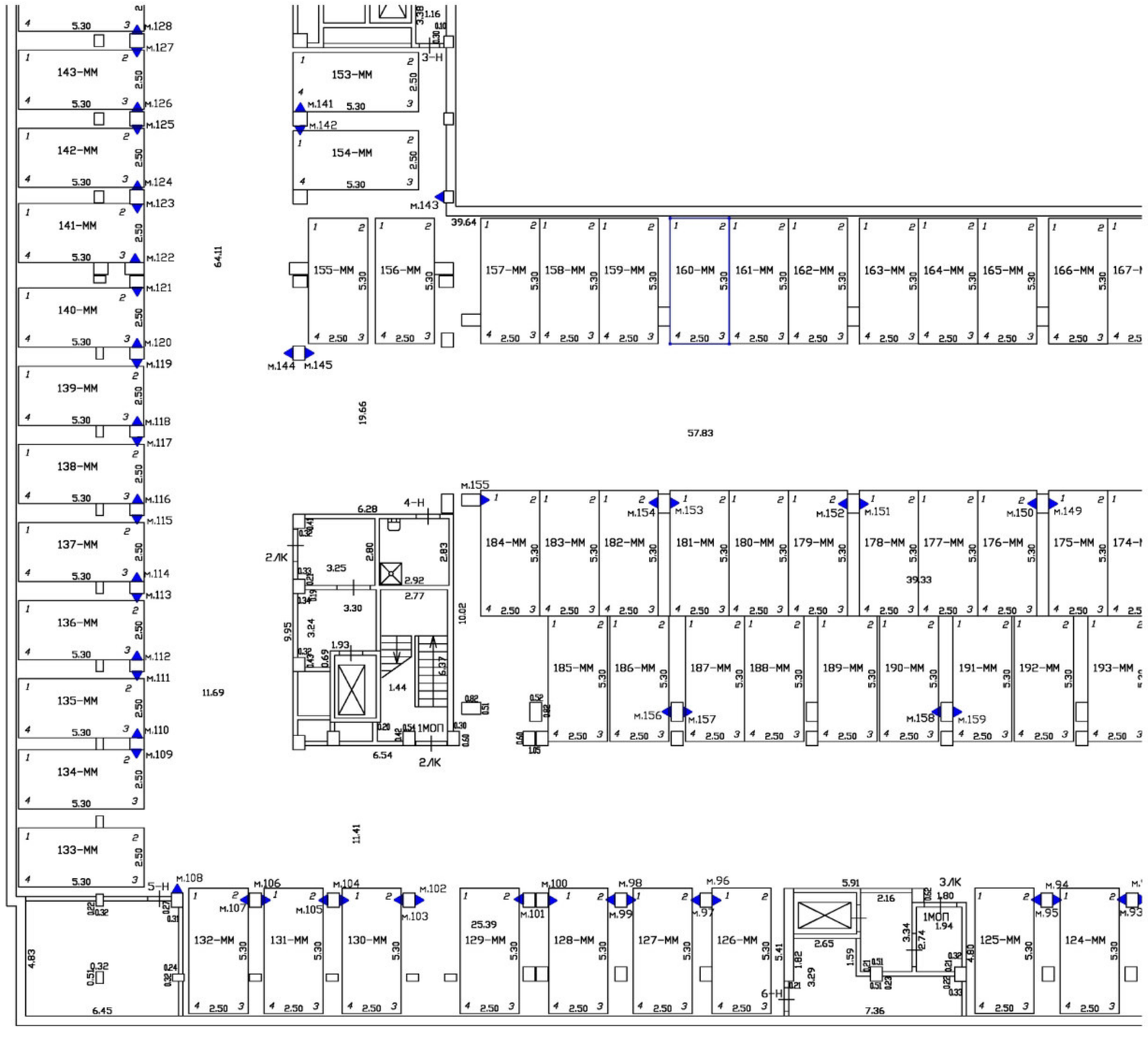

Масштаб 1:200	
Специальные условные знаки:	
———	часть границы вновь образованного машино-места
•	характерная точка границ машино-места
▲	специальная метка
	стена с дверью
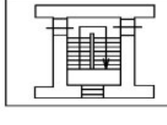	Лестница

План этажа (части этажа)

План части подвала

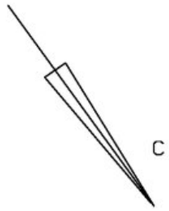

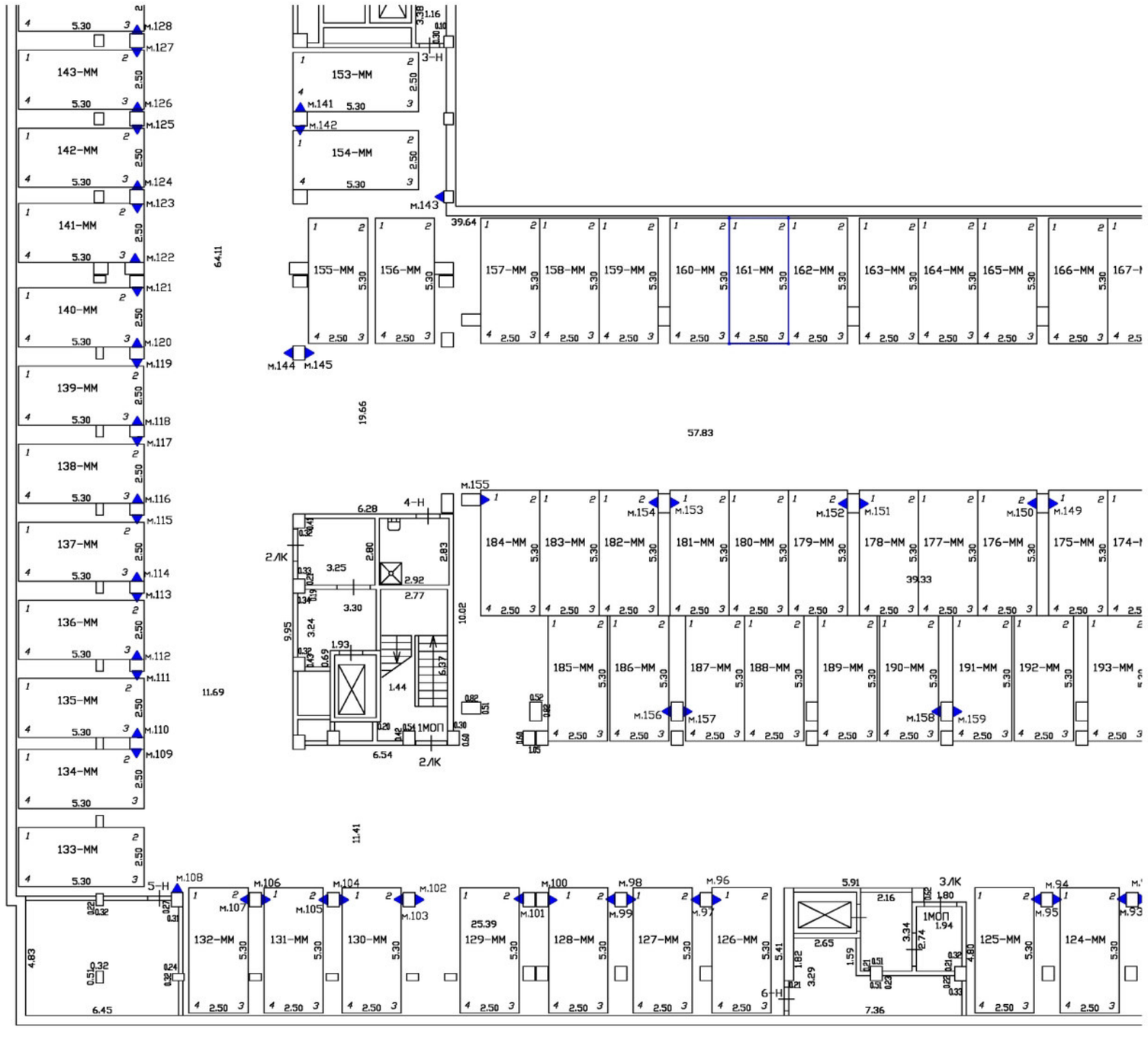

Масштаб 1:200	
Специальные условные знаки:	
———	часть границы вновь образованного машино-места
•	характерная точка границ машино-места
▲	специальная метка
	стена с дверью
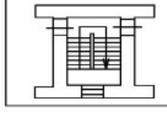	Лестница

План этажа (части этажа)

План части подвала

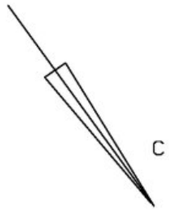

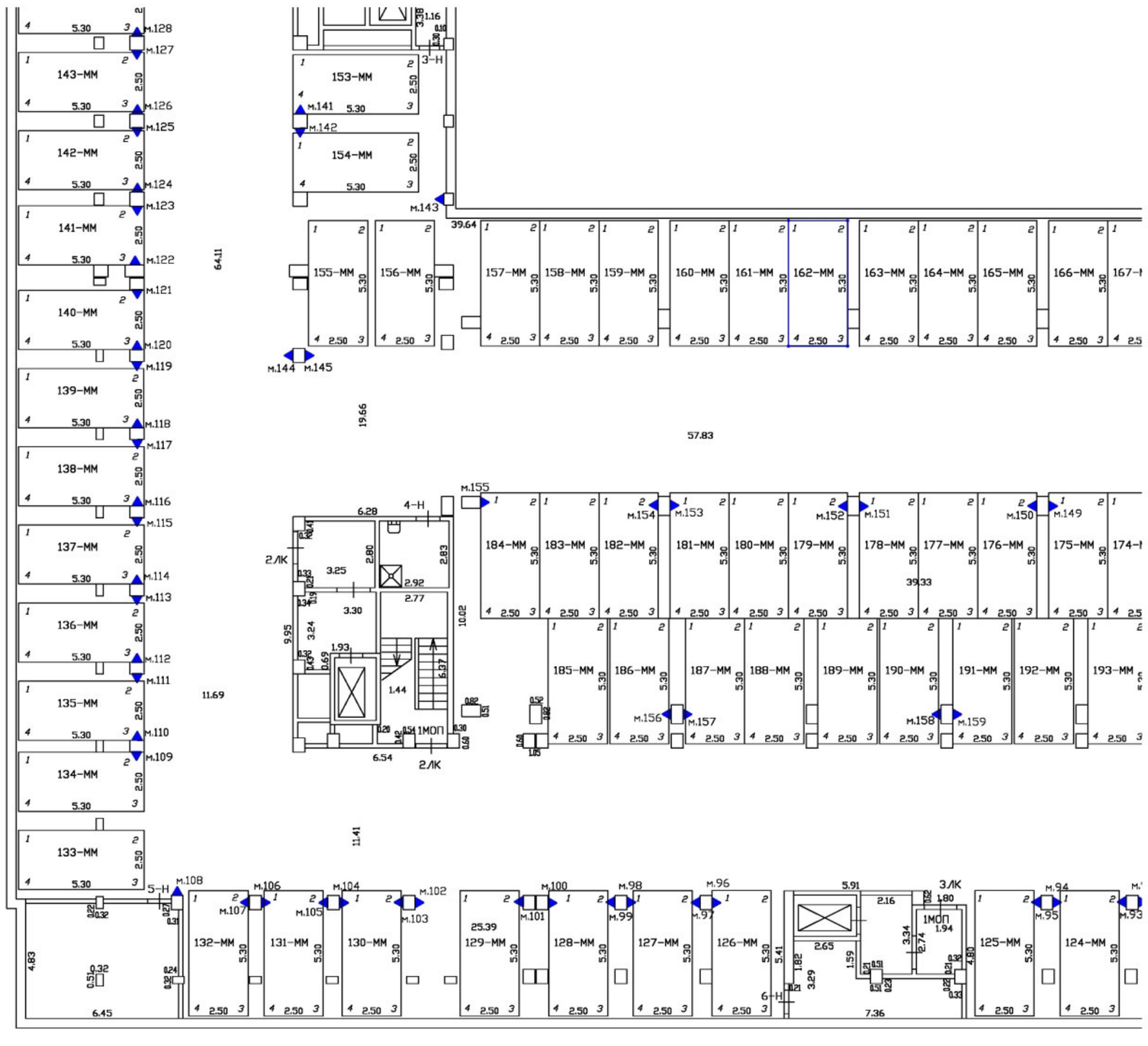

Масштаб 1:200	
Специальные условные знаки:	
———	часть границы вновь образованного машино-места
•	характерная точка границ машино-места
▲	специальная метка
	стена с дверью
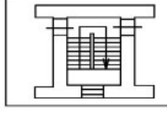	Лестница

План этажа (части этажа)

План части подвала

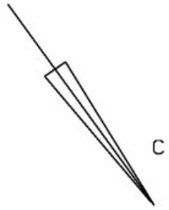

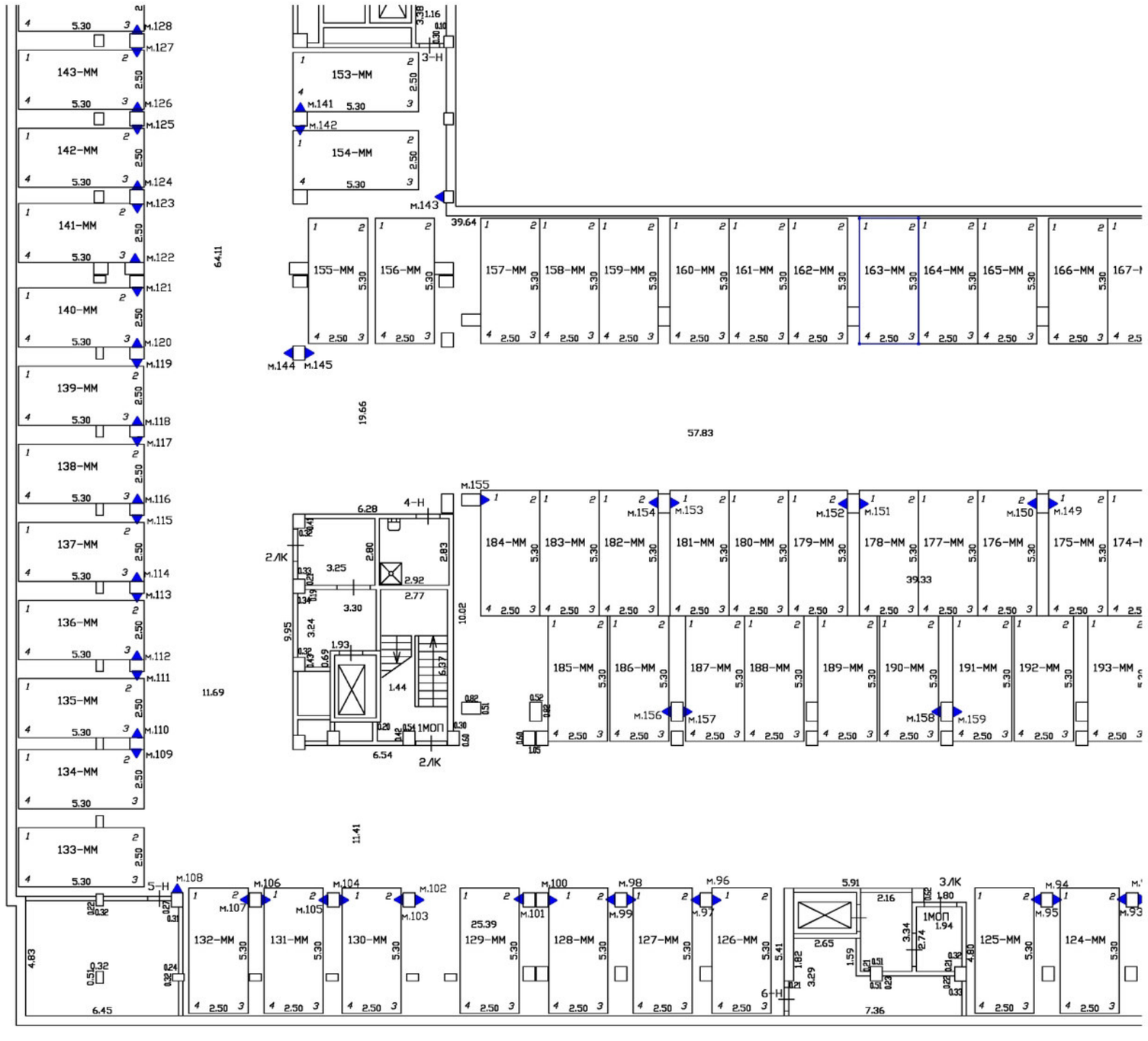

Масштаб 1:200	
Специальные условные знаки:	
———	часть границы вновь образованного машино-места
•	характерная точка границ машино-места
▲	специальная метка
	стена с дверью
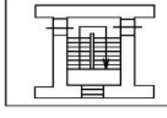	Лестница

План этажа (части этажа)

План части подвала

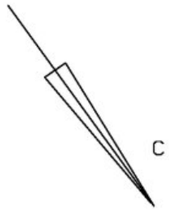

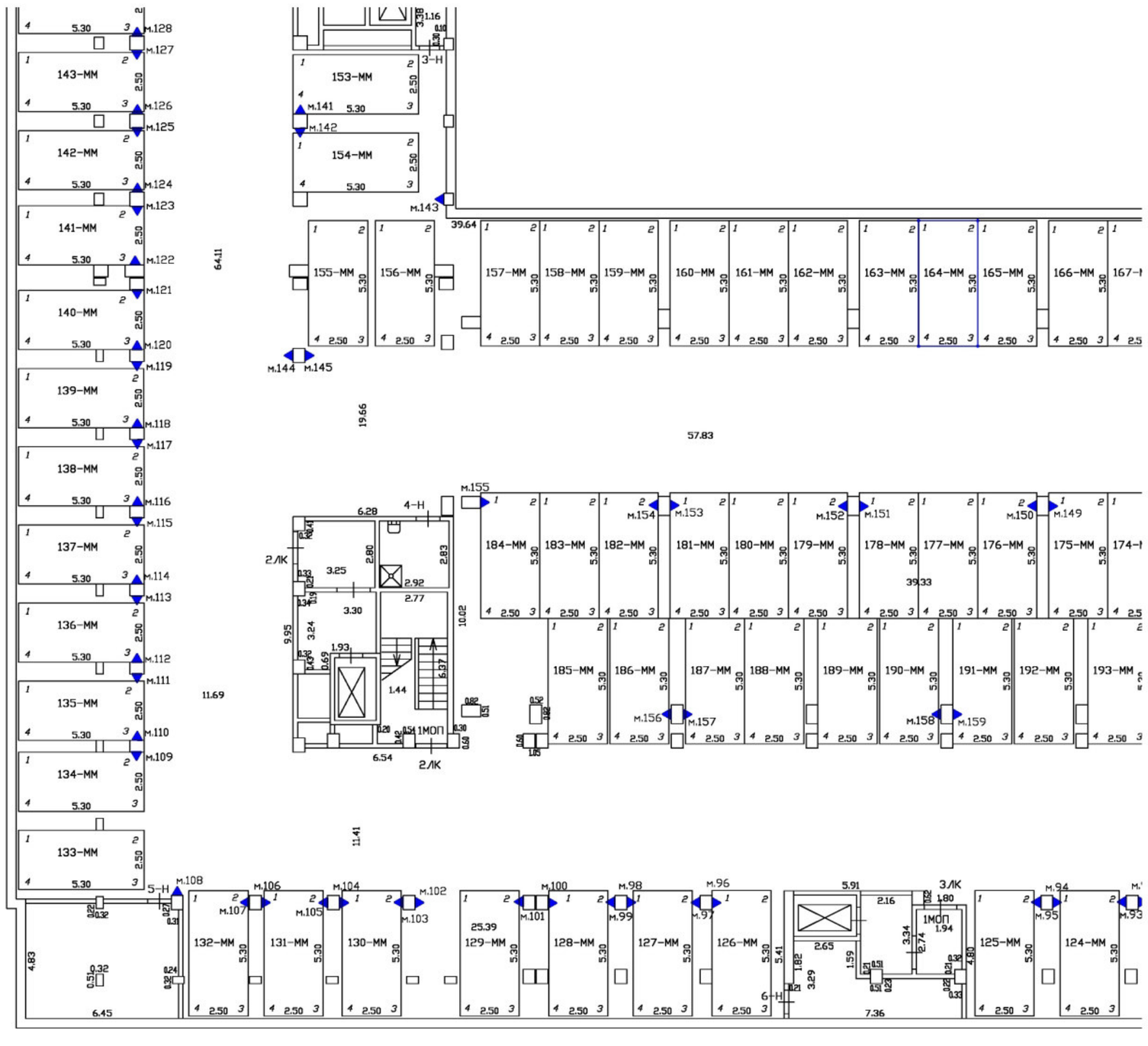

Масштаб 1:200	
Специальные условные знаки:	
———	часть границы вновь образованного машино-места
•	характерная точка границ машино-места
▲	специальная метка
	стена с дверью
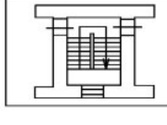	Лестница

План этажа (части этажа)

План части подвала

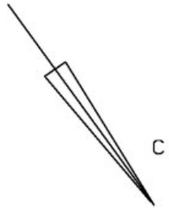

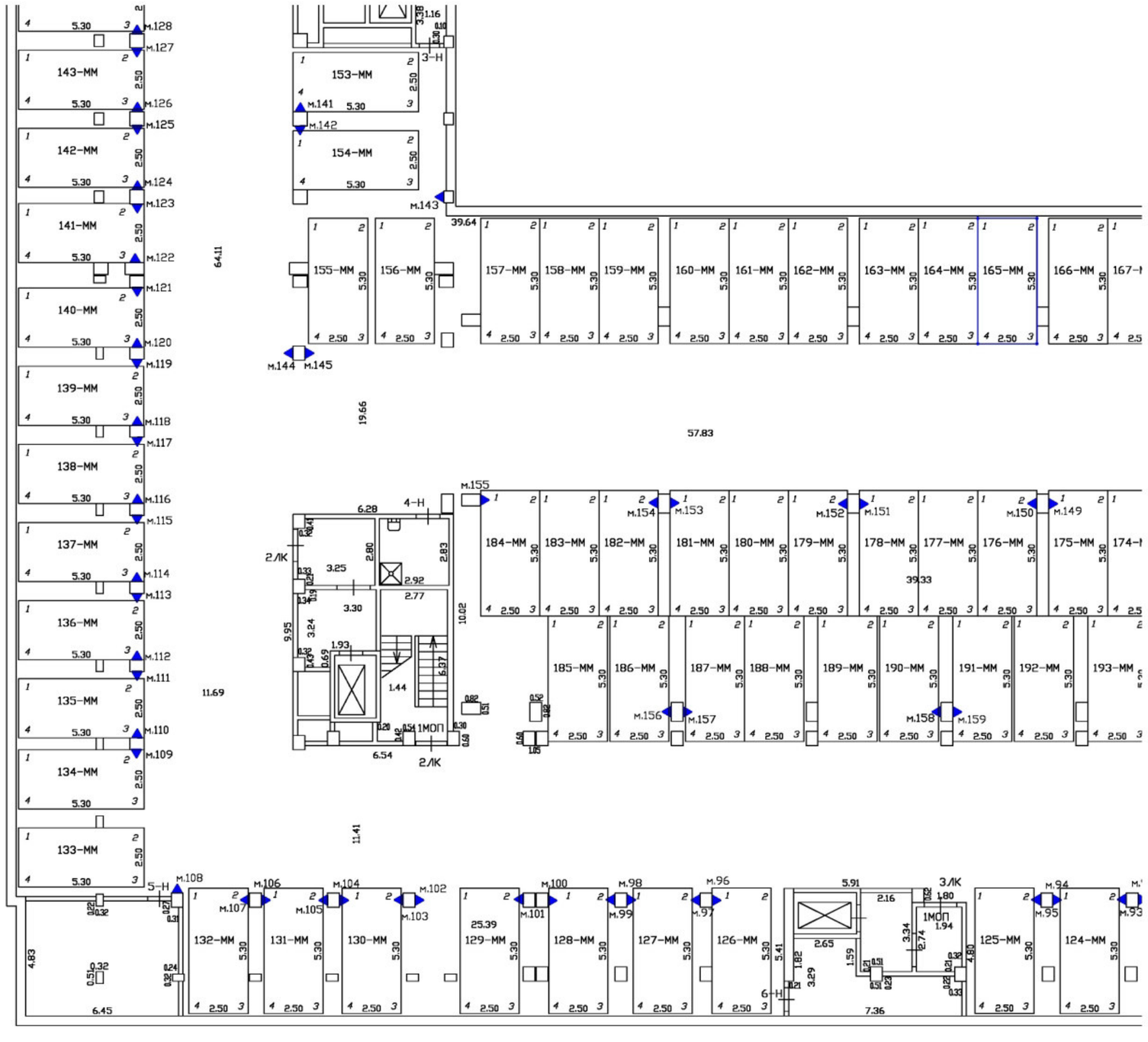

Масштаб 1:200	
Специальные условные знаки:	
———	часть границы вновь образованного машино-места
•	характерная точка границ машино-места
▲	специальная метка
	стена с дверью
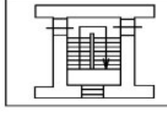	Лестница

План этажа (части этажа)

План части подвала

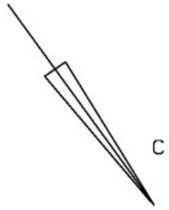

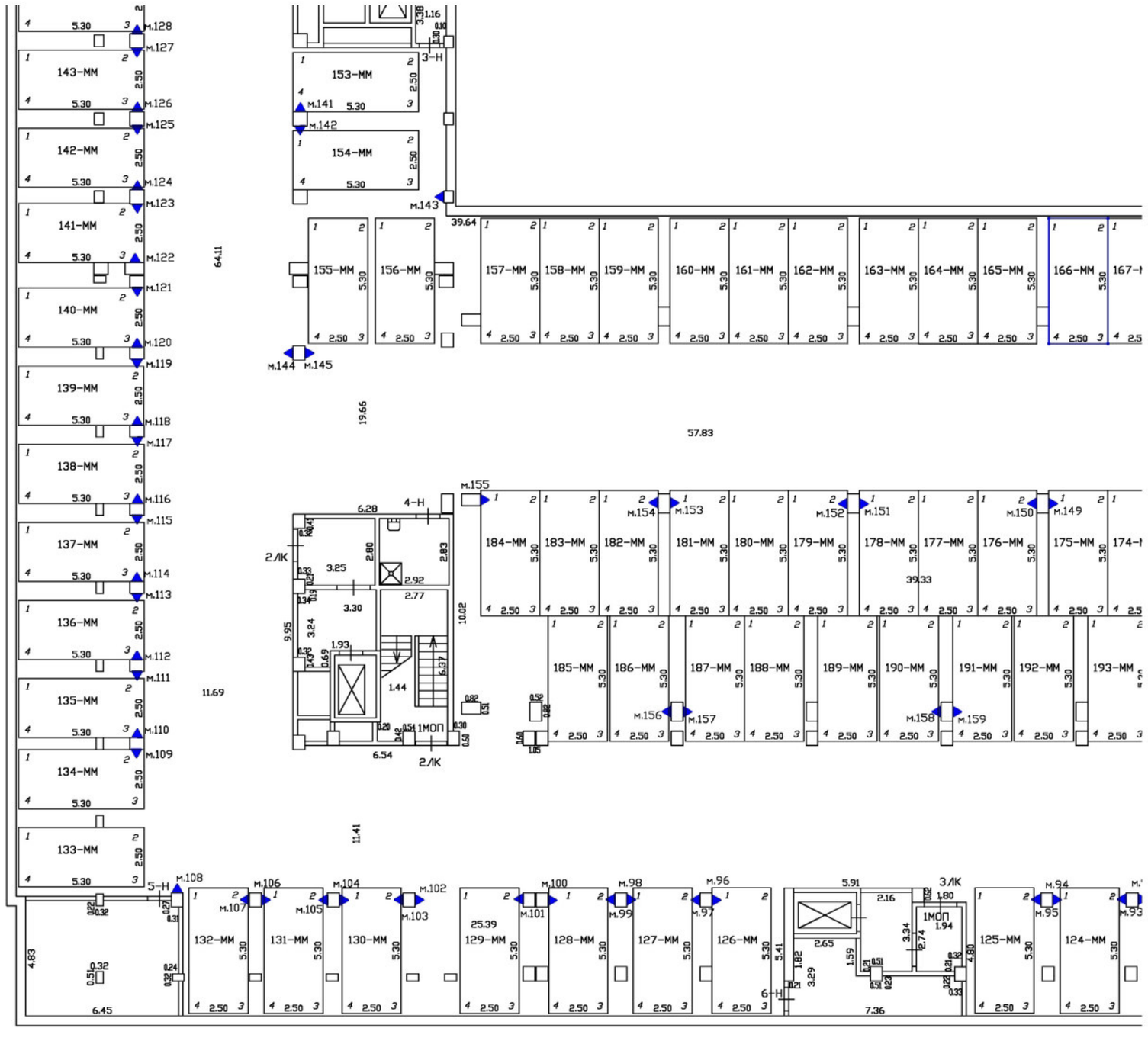

Масштаб 1:200	
Специальные условные знаки:	
———	часть границы вновь образованного машино-места
•	характерная точка границ машино-места
▲	специальная метка
	стена с дверью
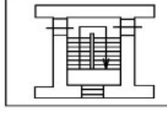	Лестница

План этажа (части этажа)

План части подвала

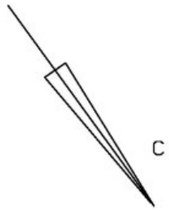

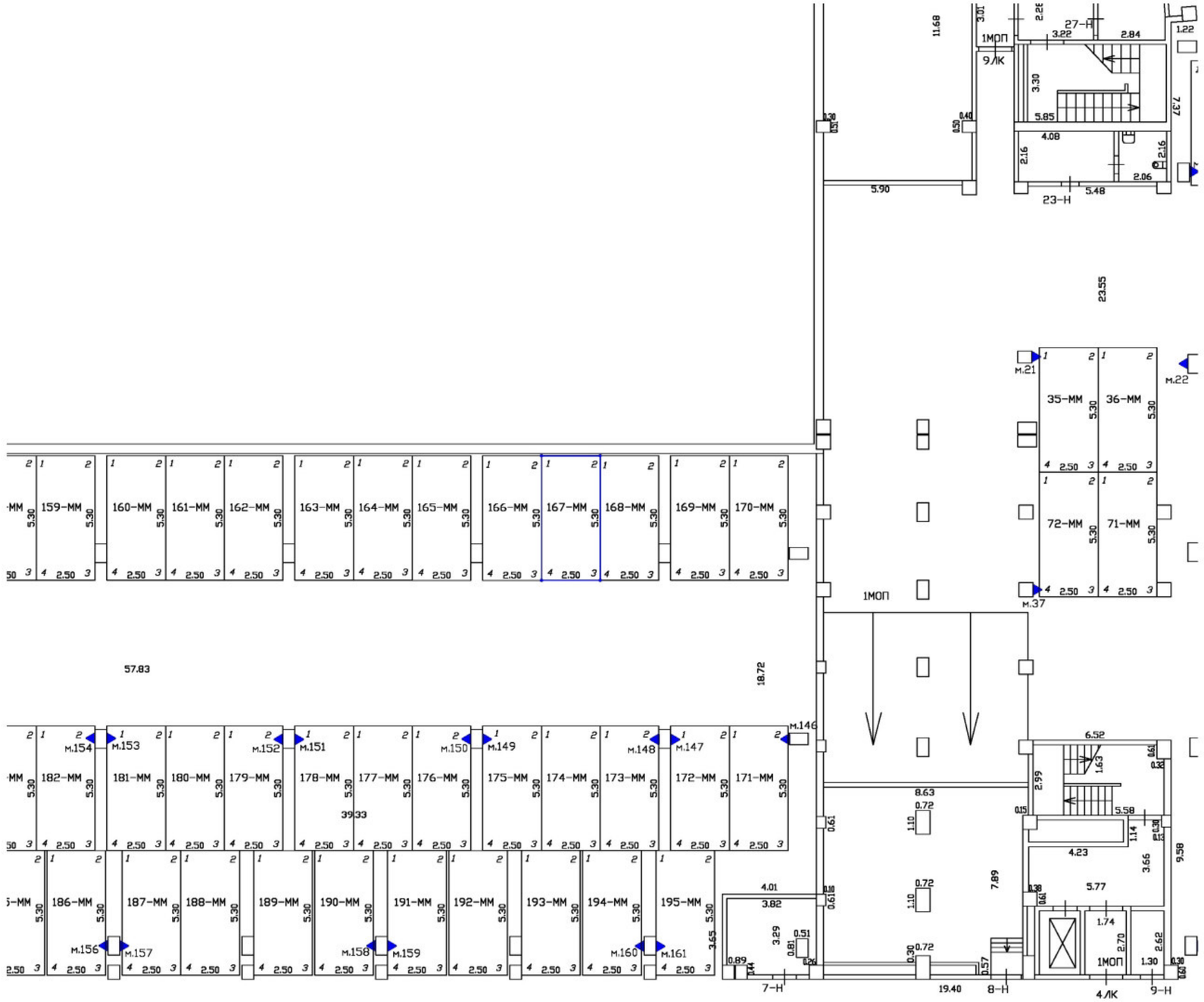

Масштаб 1:200	
Специальные условные знаки:	
———	часть границы вновь образованного машино-места
•	характерная точка границ машино-места
▲	специальная метка
	стена с дверью
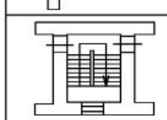	Лестница

План этажа (части этажа)

План части подвала

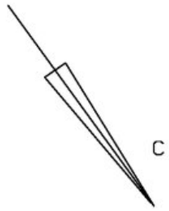

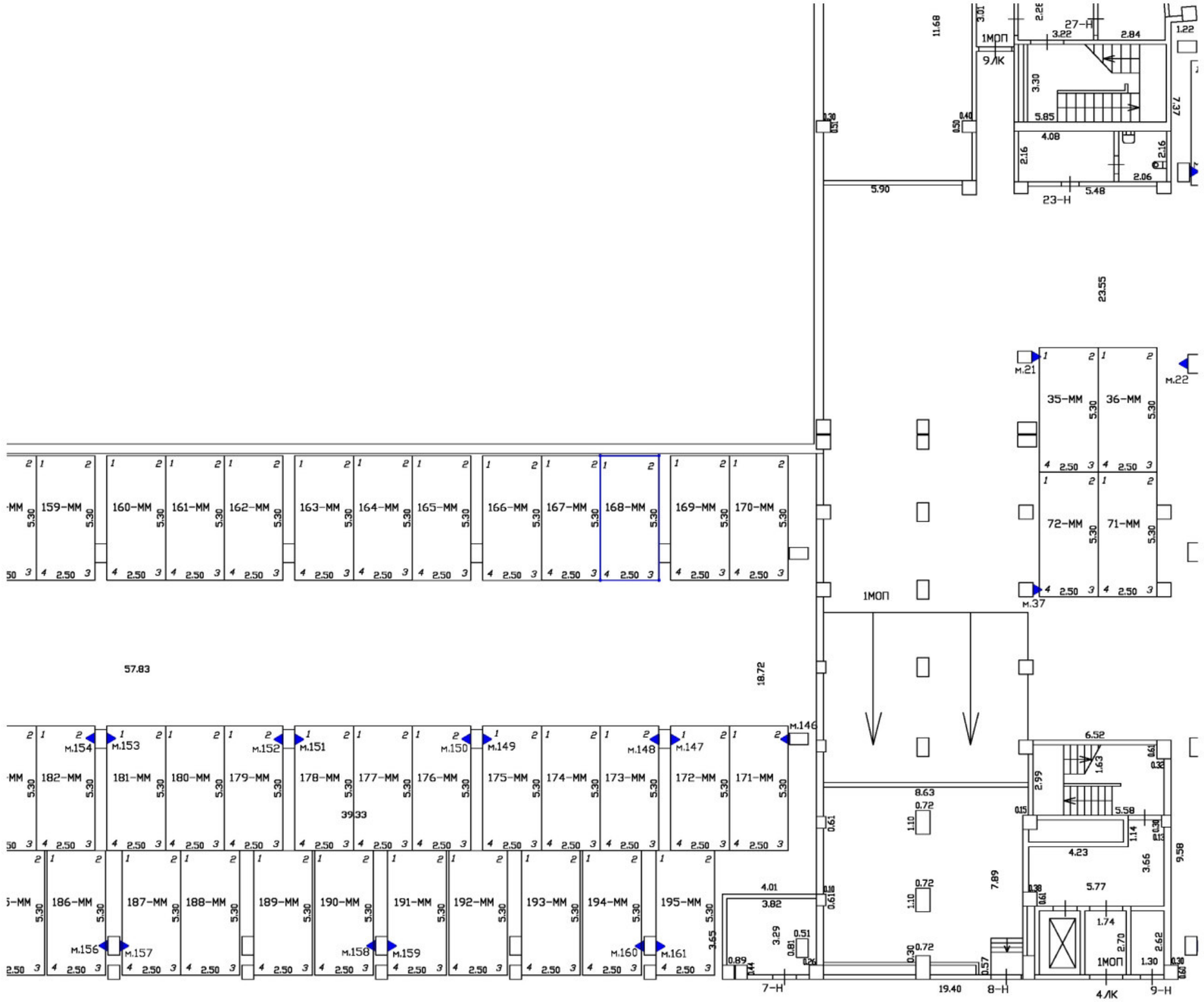

Масштаб 1:200	
Специальные условные знаки:	
———	часть границы вновь образованного машино-места
•	характерная точка границ машино-места
▲	специальная метка
	стена с дверью
	Лестница

План этажа (части этажа)

План части подвала

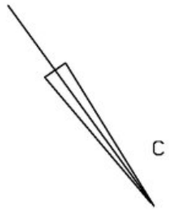

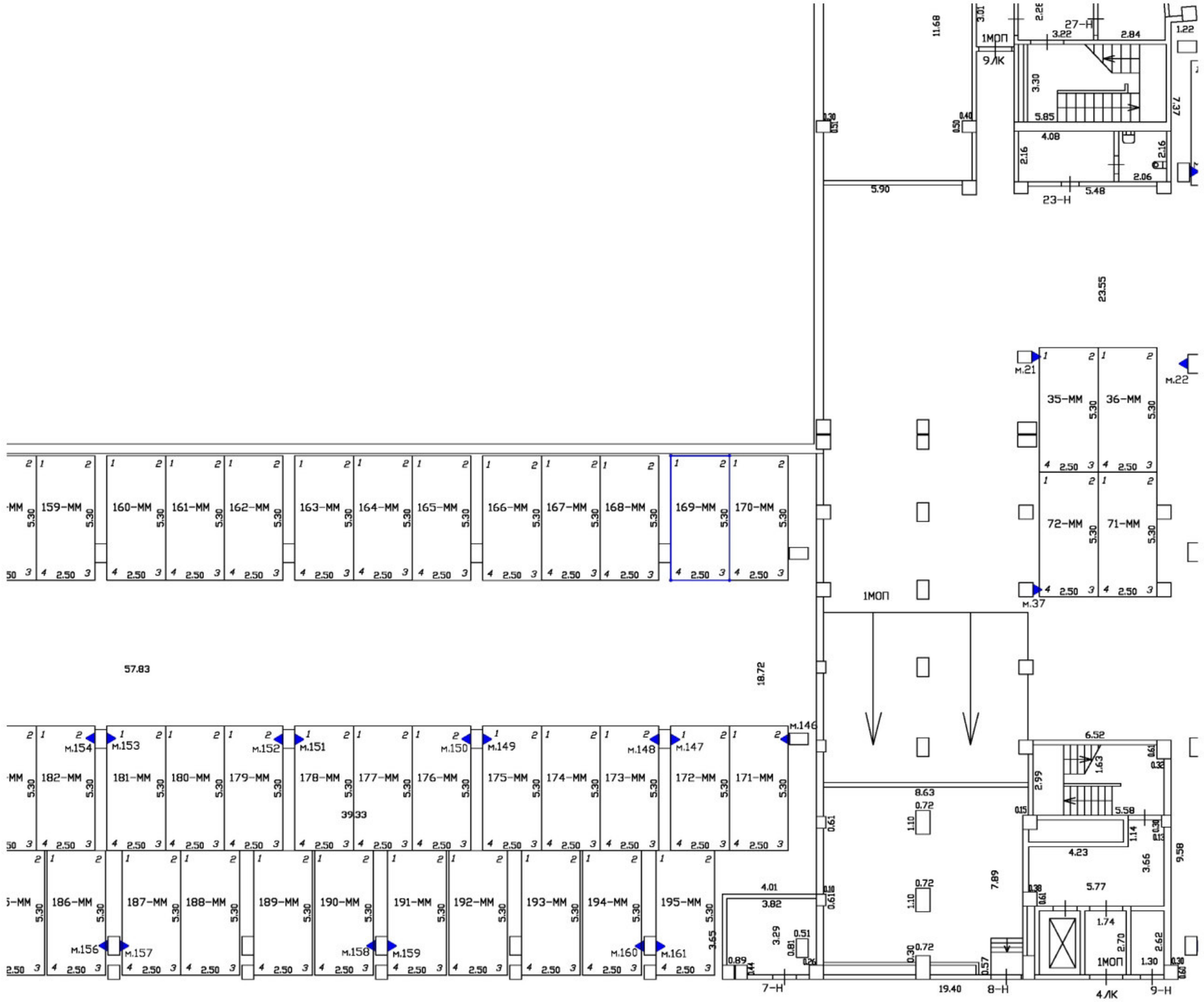

Масштаб 1:200

Специальные условные знаки:

———	часть границы вновь образованного машино-места
•	характерная точка границ машино-места
▲	специальная метка
	стена с дверью
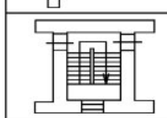	Лестница

План этажа (части этажа)

План части подвала

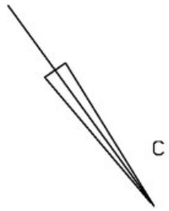

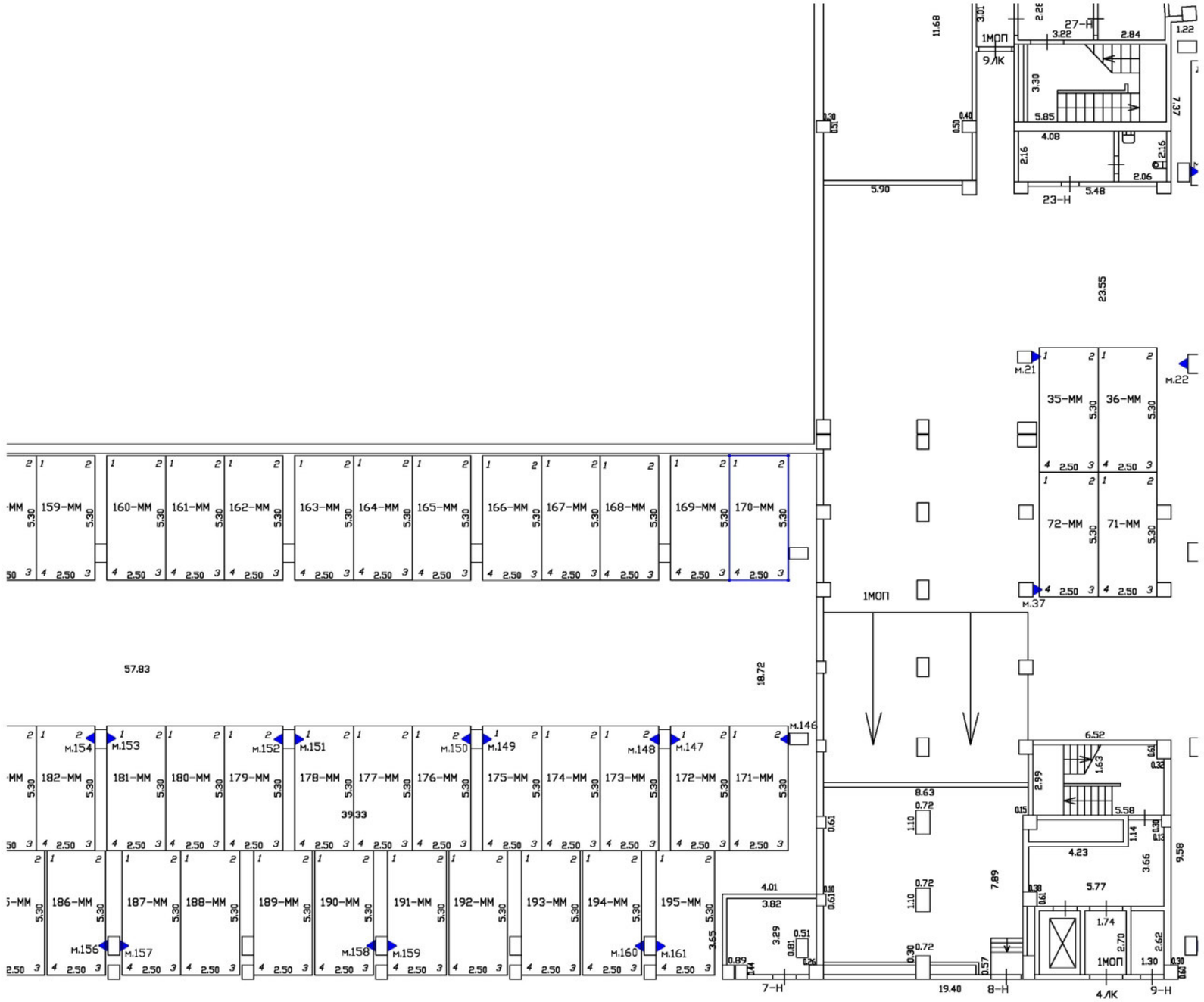

Масштаб 1:200	
Специальные условные знаки:	
———	часть границы вновь образованного машино-места
•	характерная точка границ машино-места
▲	специальная метка
	стена с дверью
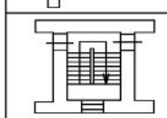	Лестница

План этажа (части этажа)

План части подвала

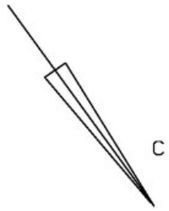

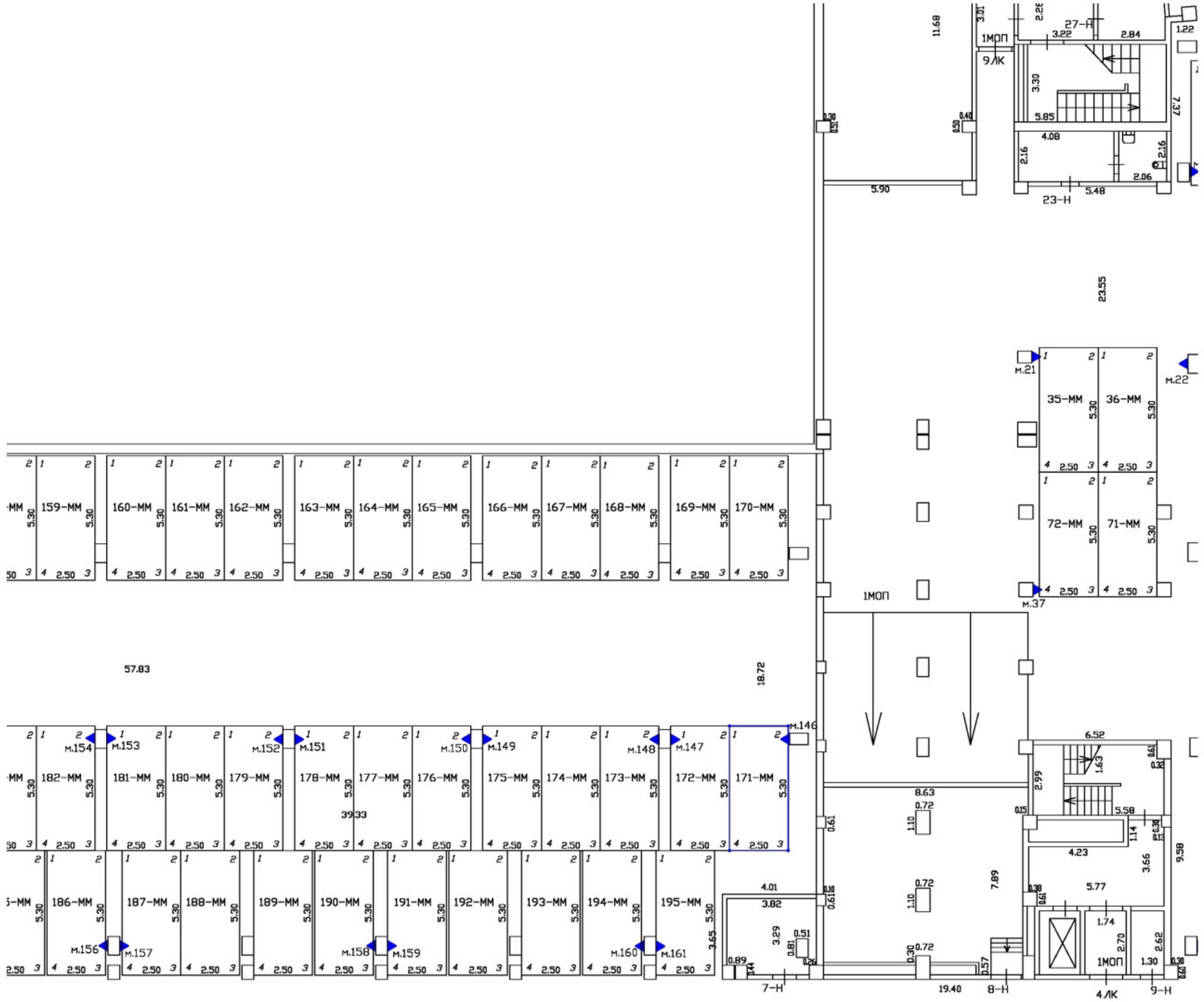

Масштаб 1:200	
Специальные условные знаки:	
———	часть границы вновь образованного машино-места
•	характерная точка границ машино-места
▲	специальная метка
	стена с дверью
	Лестница

План этажа (части этажа)

План части подвала

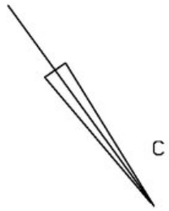

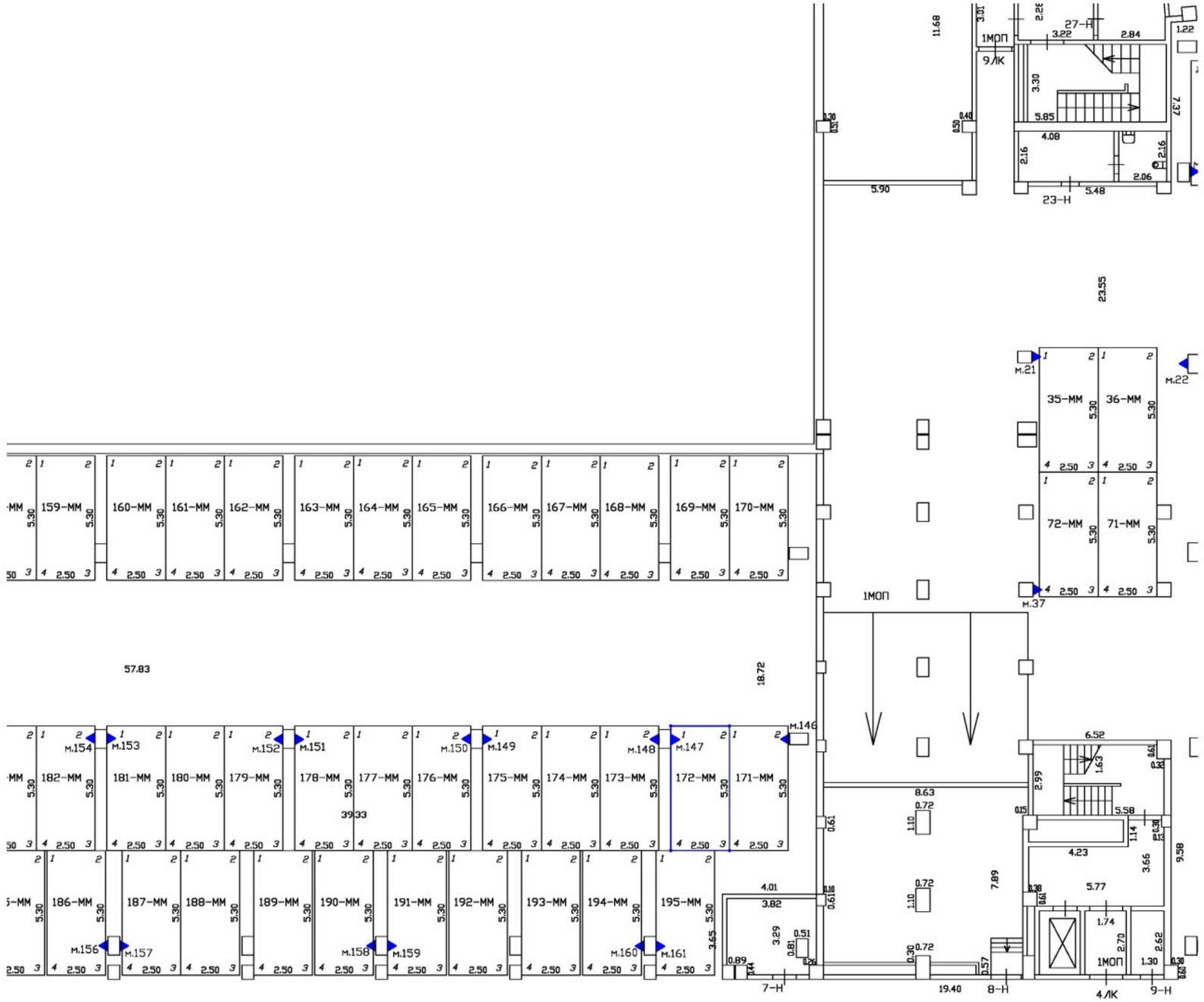

Масштаб 1:200	
Специальные условные знаки:	
———	часть границы вновь образованного машино-места
•	характерная точка границ машино-места
▲	специальная метка
	стена с дверью
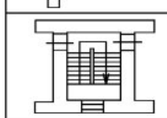	Лестница

План этажа (части этажа)

План части подвала

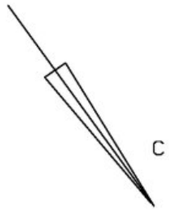

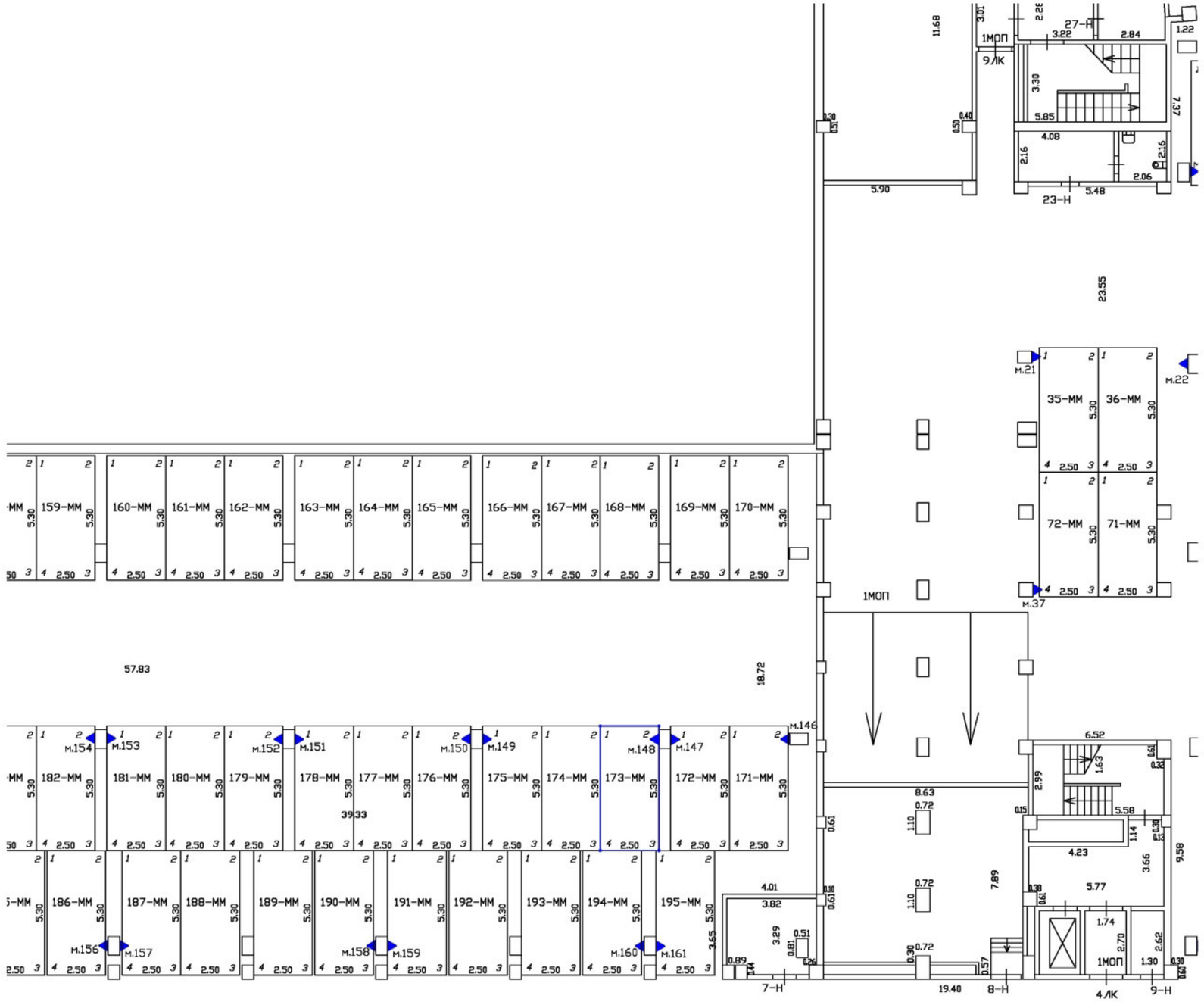

Масштаб 1:200	
Специальные условные знаки:	
———	часть границы вновь образованного машино-места
•	характерная точка границ машино-места
▲	специальная метка
	стена с дверью
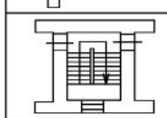	Лестница

План этажа (части этажа)

План части подвала

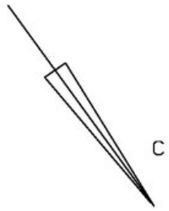

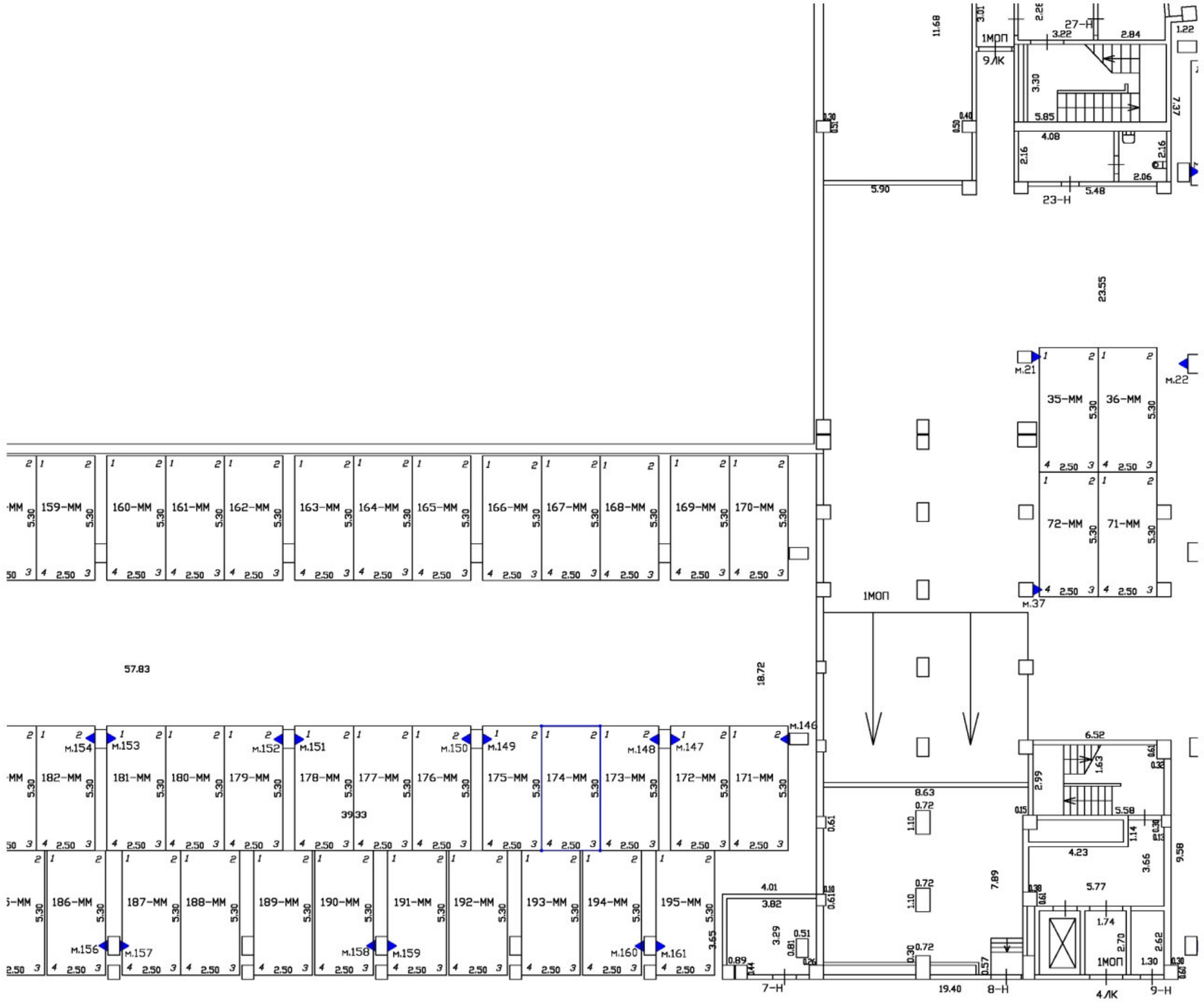

Масштаб 1:200	
Специальные условные знаки:	
———	часть границы вновь образованного машино-места
•	характерная точка границ машино-места
▲	специальная метка
	стена с дверью
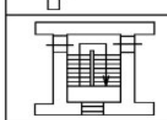	Лестница

План этажа (части этажа)

План части подвала

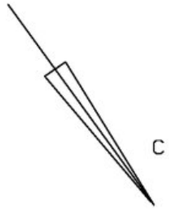

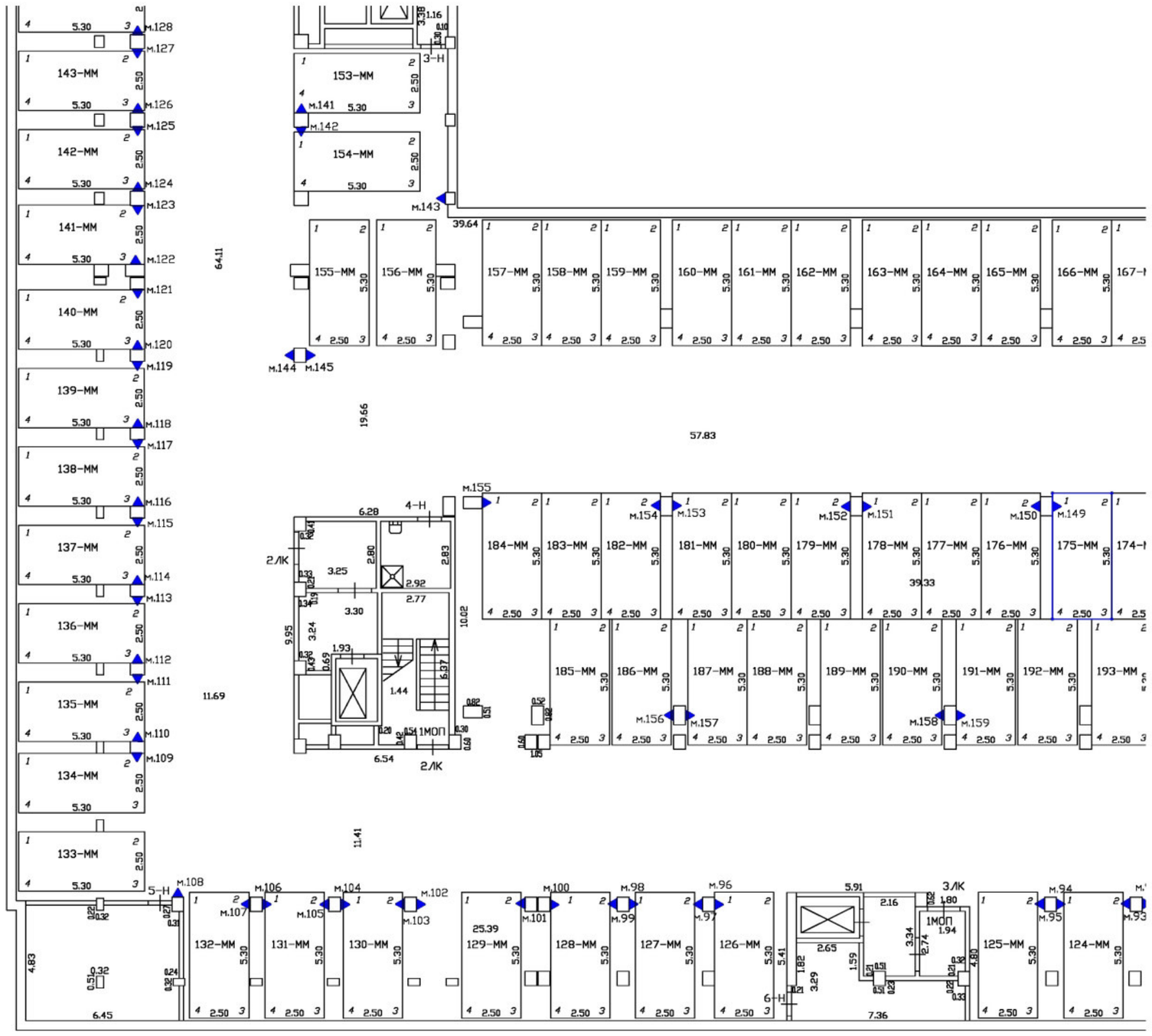

Масштаб 1:200	
Специальные условные знаки:	
	часть границы вновь образованного машино-места
•	характерная точка границ машино-места
▲	специальная метка
	стена с дверью
	Лестница

План этажа (части этажа)

План части подвала

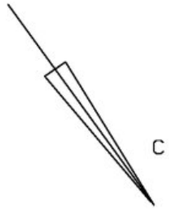

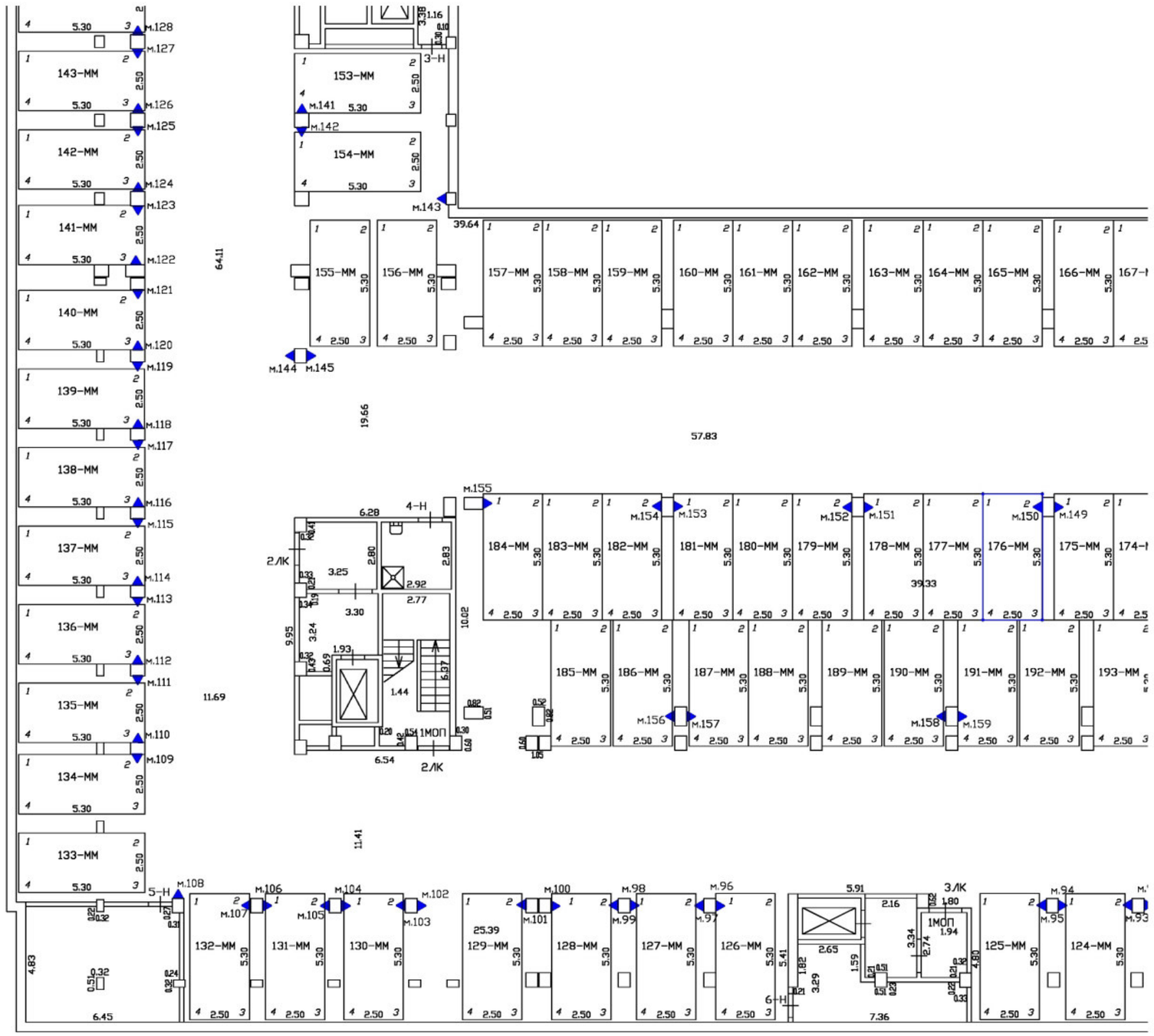

Масштаб 1:200	
Специальные условные знаки:	
———	часть границы вновь образованного машино-места
•	характерная точка границ машино-места
▲	специальная метка
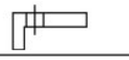	стена с дверью
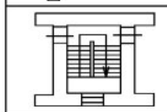	Лестница

План этажа (части этажа)

План части подвала

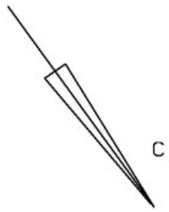

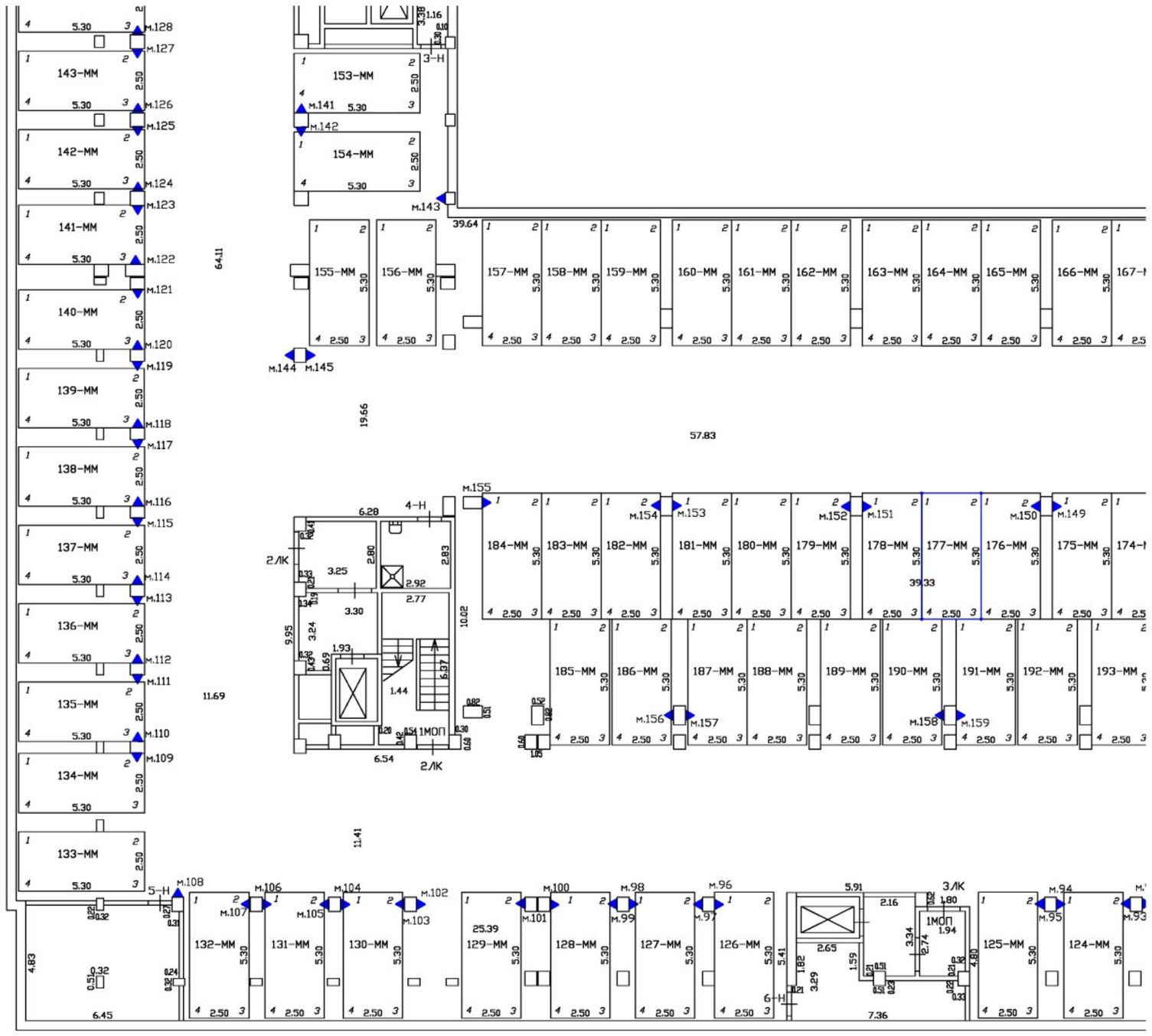

Масштаб 1:200	
Специальные условные знаки:	
———	часть границы вновь образованного машино-места
•	характерная точка границ машино-места
▲	специальная метка
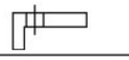	стена с дверью
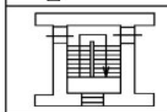	Лестница

План этажа (части этажа)

План части подвала

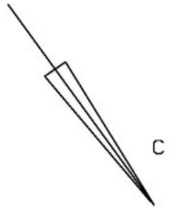

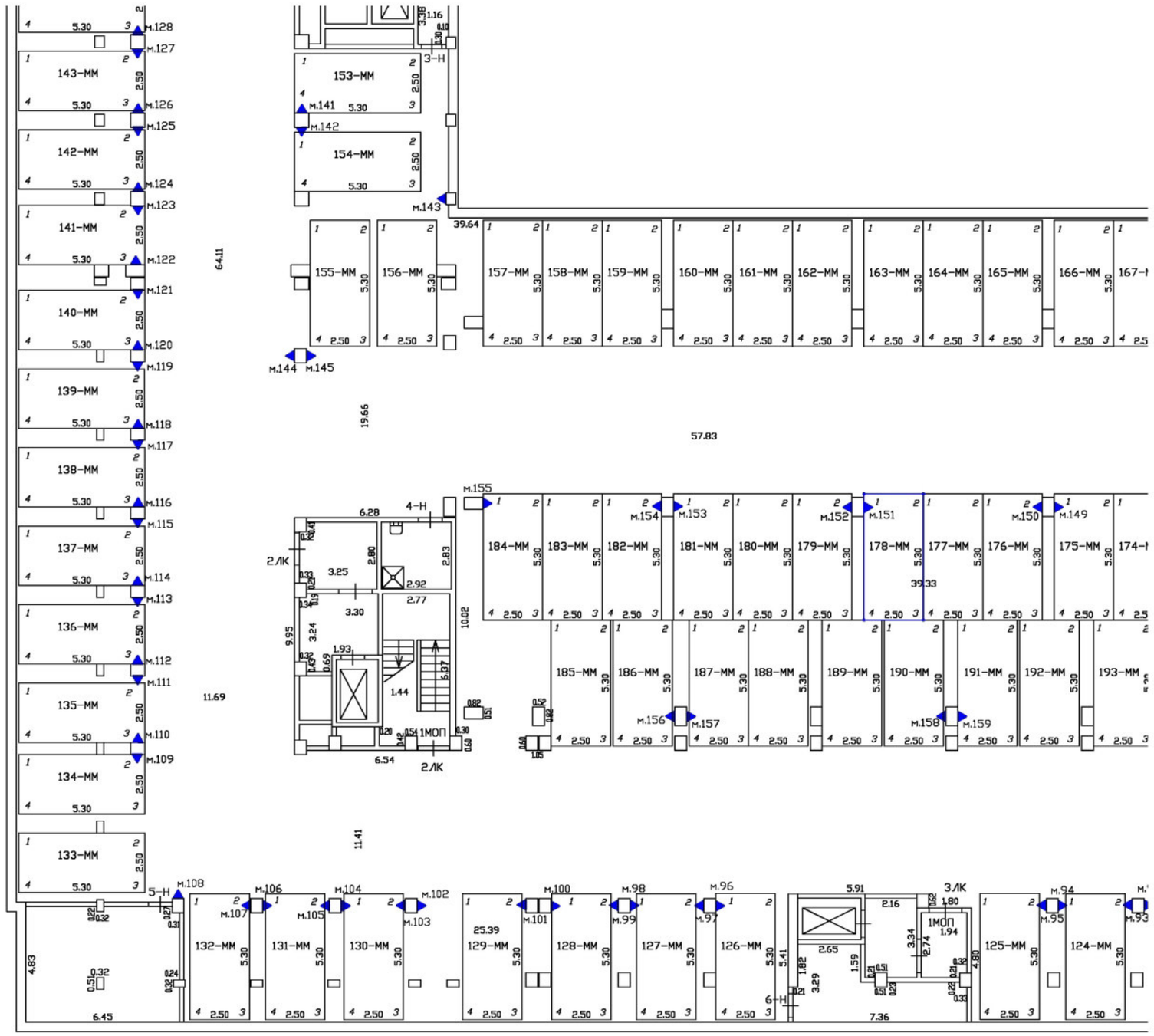

Масштаб 1:200	
Специальные условные знаки:	
	часть границы вновь образованного машино-места
•	характерная точка границ машино-места
▲	специальная метка
	стена с дверью
	Лестница

План этажа (части этажа)

План части подвала

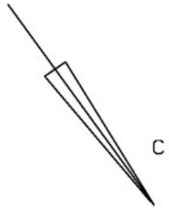

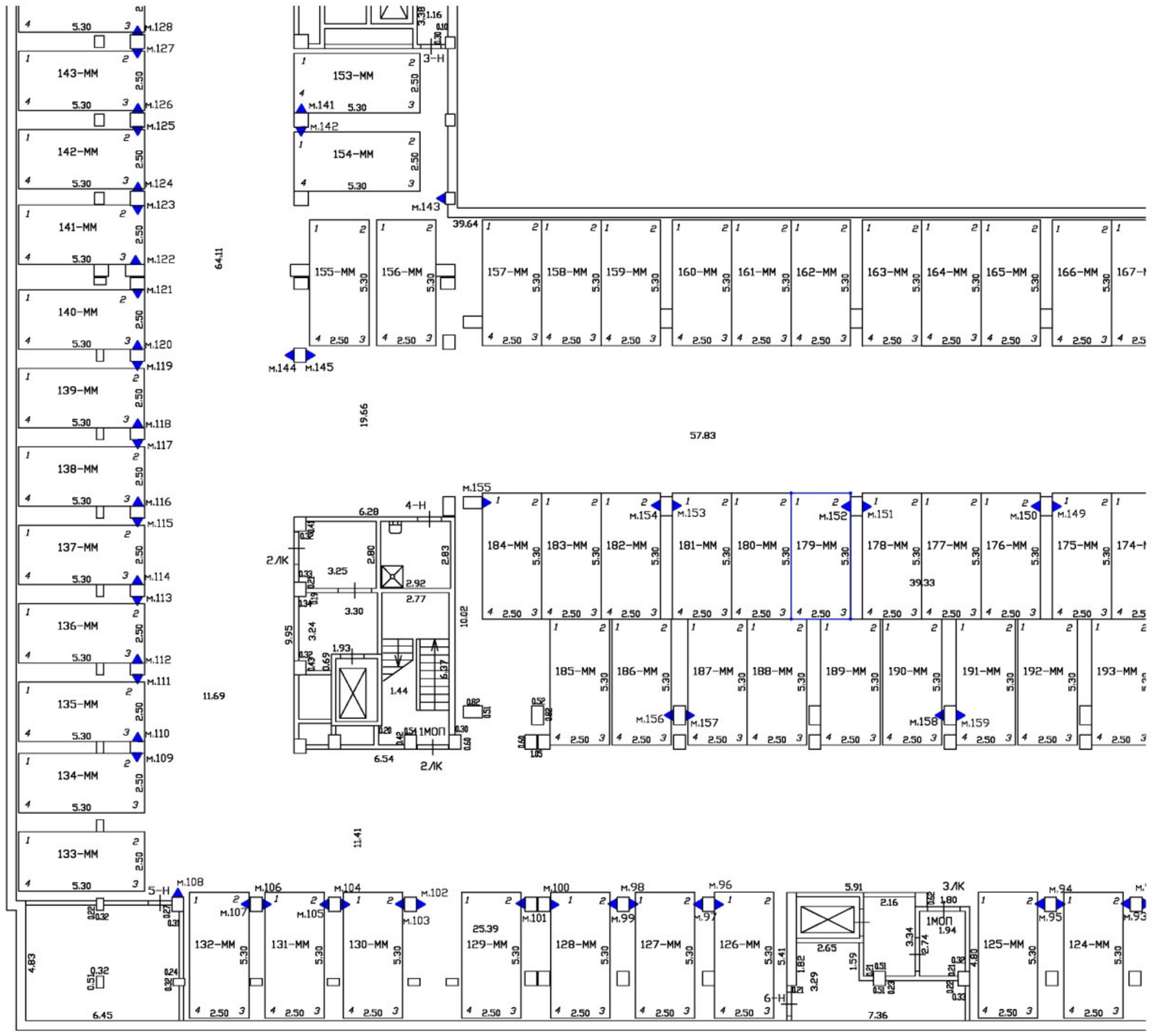

Масштаб 1:200	
Специальные условные знаки:	
———	часть границы вновь образованного машино-места
•	характерная точка границ машино-места
▲	специальная метка
	стена с дверью
	Лестница

План этажа (части этажа)

План части подвала

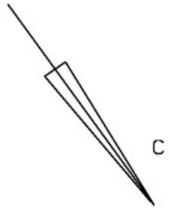

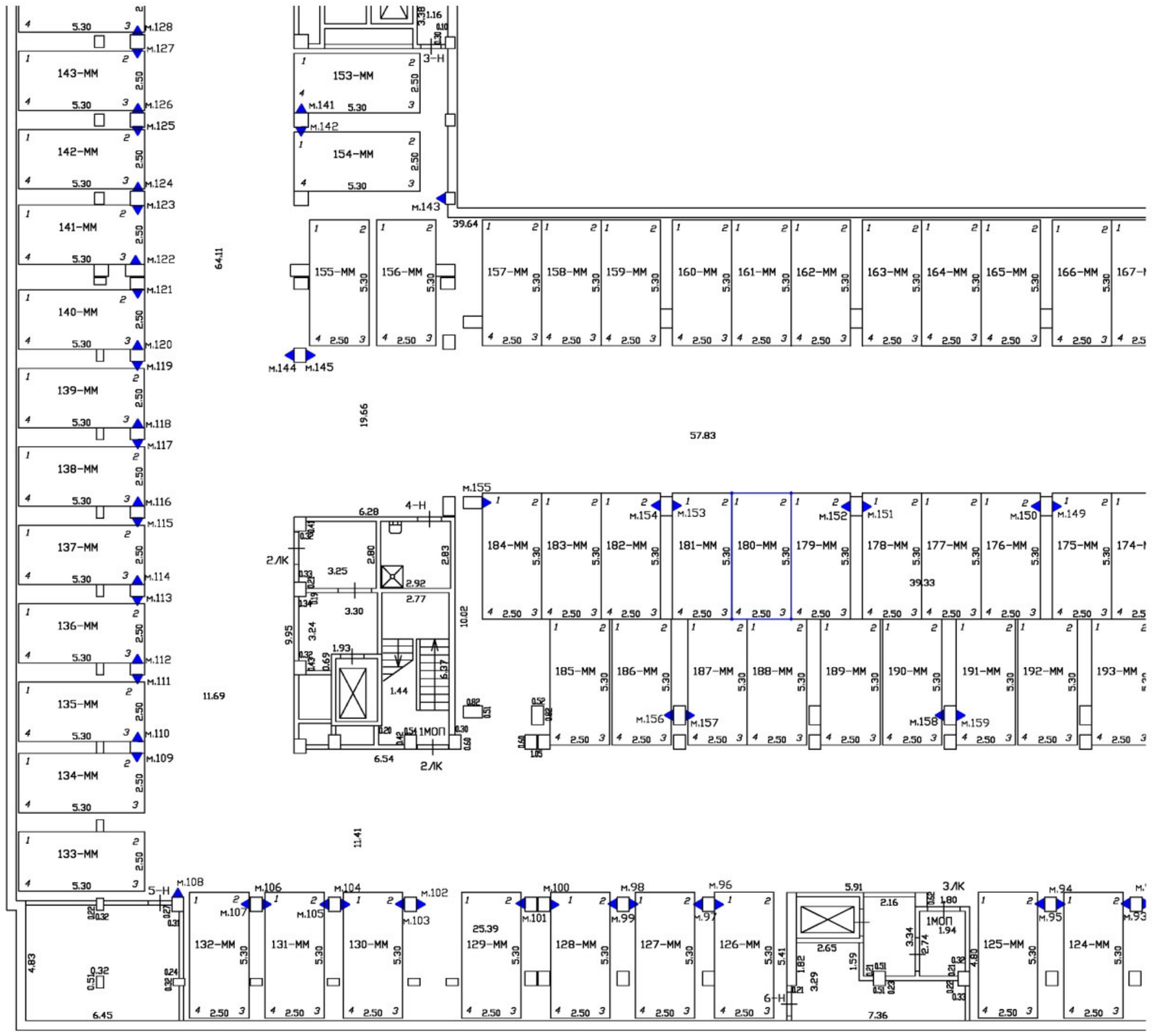

Масштаб 1:200	
Специальные условные знаки:	
———	часть границы вновь образованного машино-места
•	характерная точка границ машино-места
▲	специальная метка
	стена с дверью
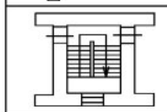	Лестница

План этажа (части этажа)

План части подвала

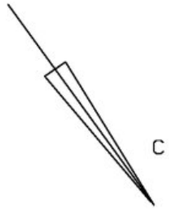

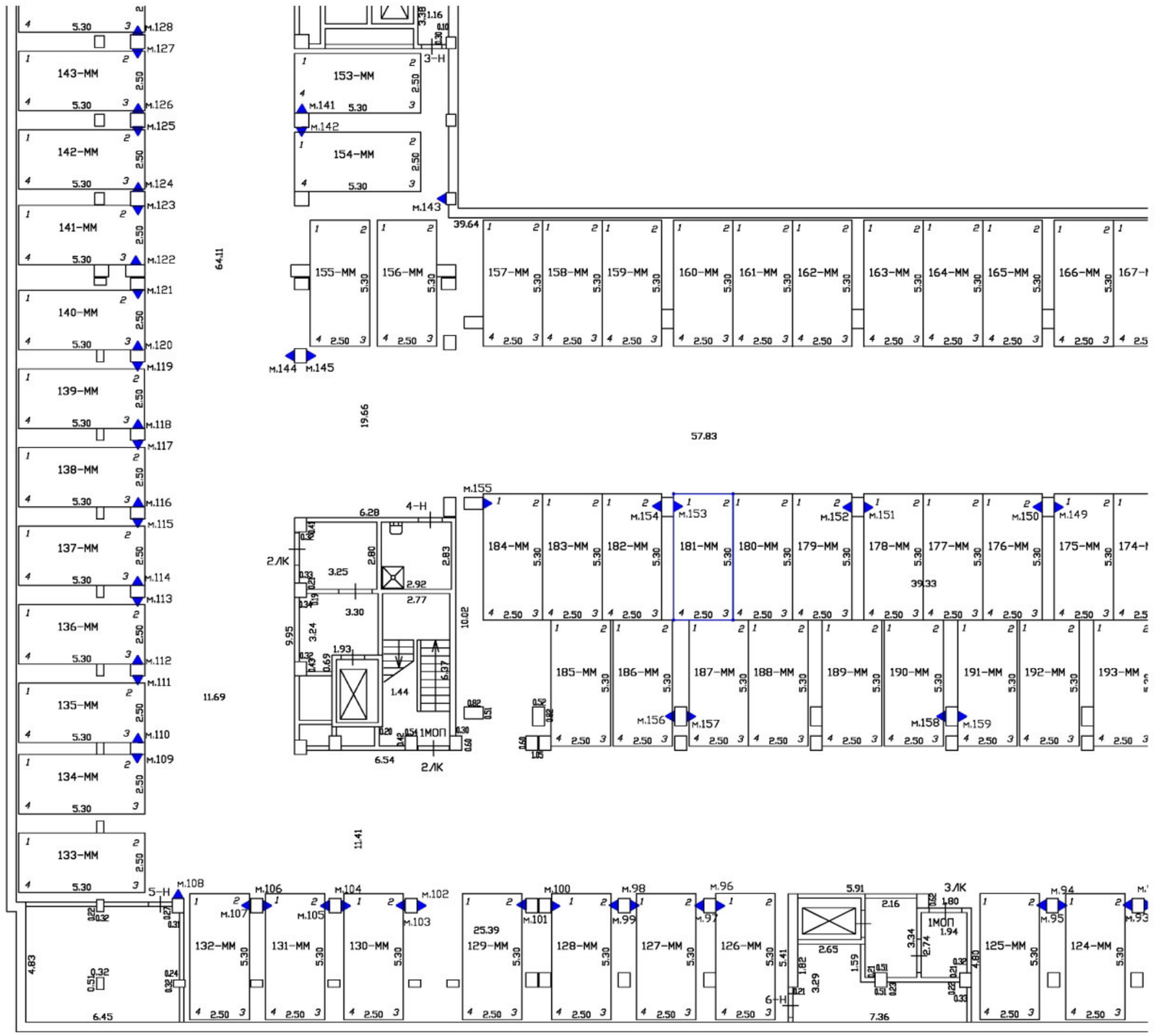

Масштаб 1:200	
Специальные условные знаки:	
	часть границы вновь образованного машино-места
•	характерная точка границ машино-места
▲	специальная метка
	стена с дверью
	Лестница

План этажа (части этажа)

План части подвала

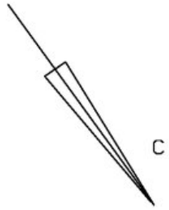

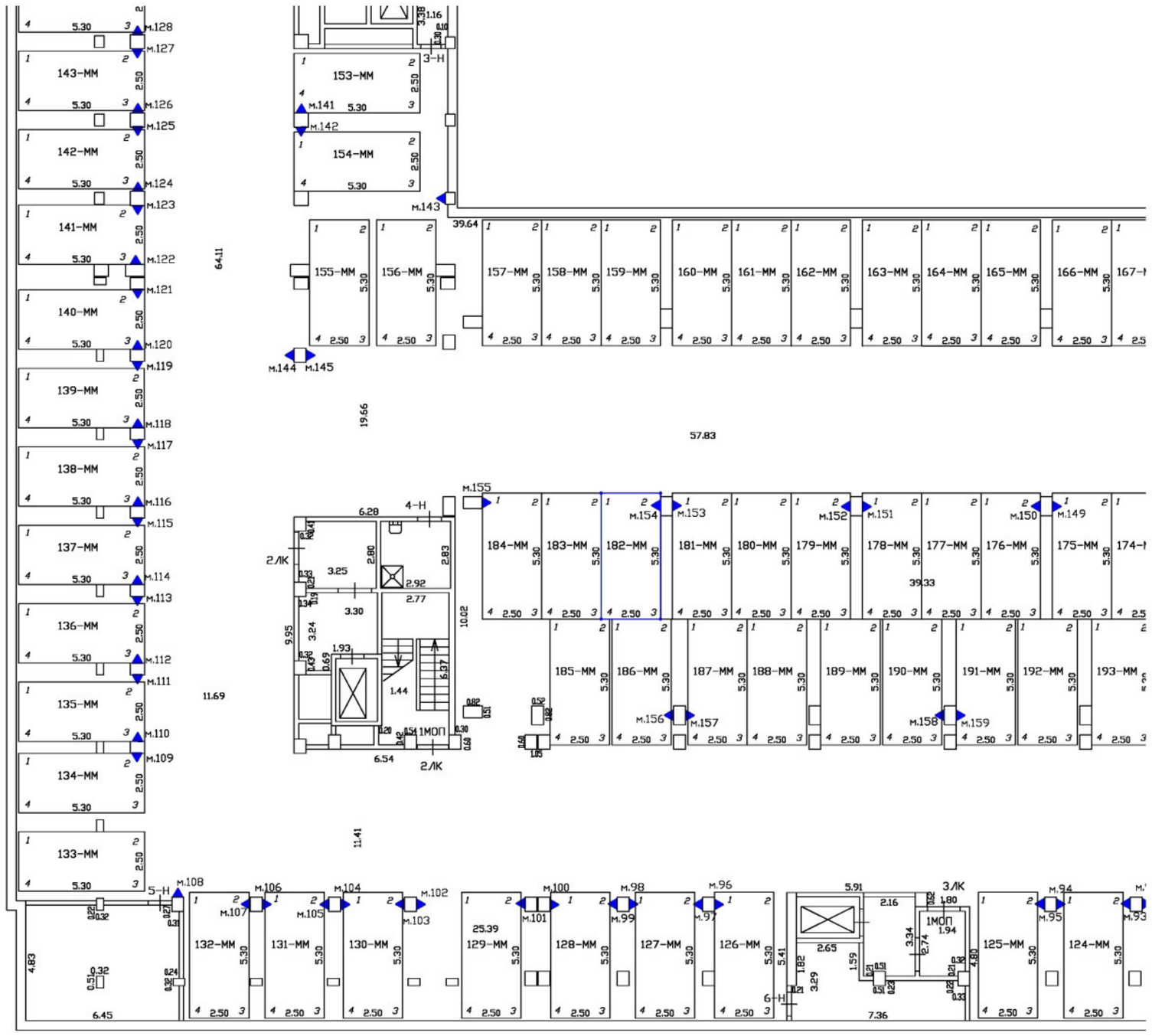

Масштаб 1:200	
Специальные условные знаки:	
———	часть границы вновь образованного машино-места
•	характерная точка границ машино-места
▲	специальная метка
	стена с дверью
	Лестница

План этажа (части этажа)

План части подвала

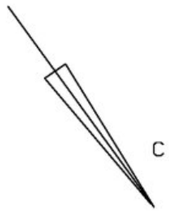

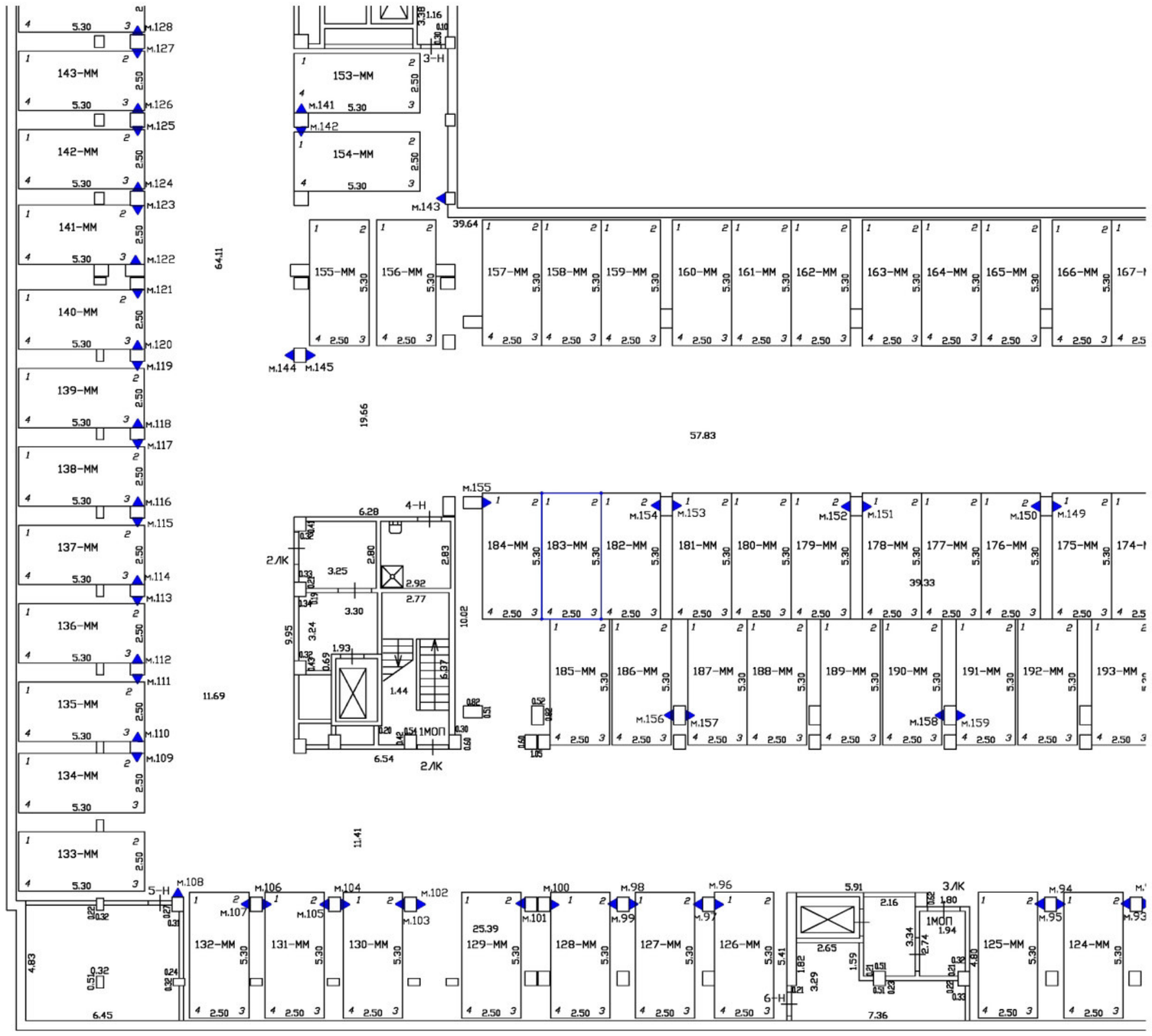

Масштаб 1:200	
Специальные условные знаки:	
———	часть границы вновь образованного машино-места
•	характерная точка границ машино-места
▲	специальная метка
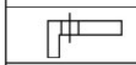	стена с дверью
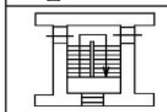	Лестница

План этажа (части этажа)

План части подвала

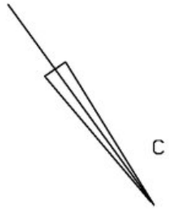

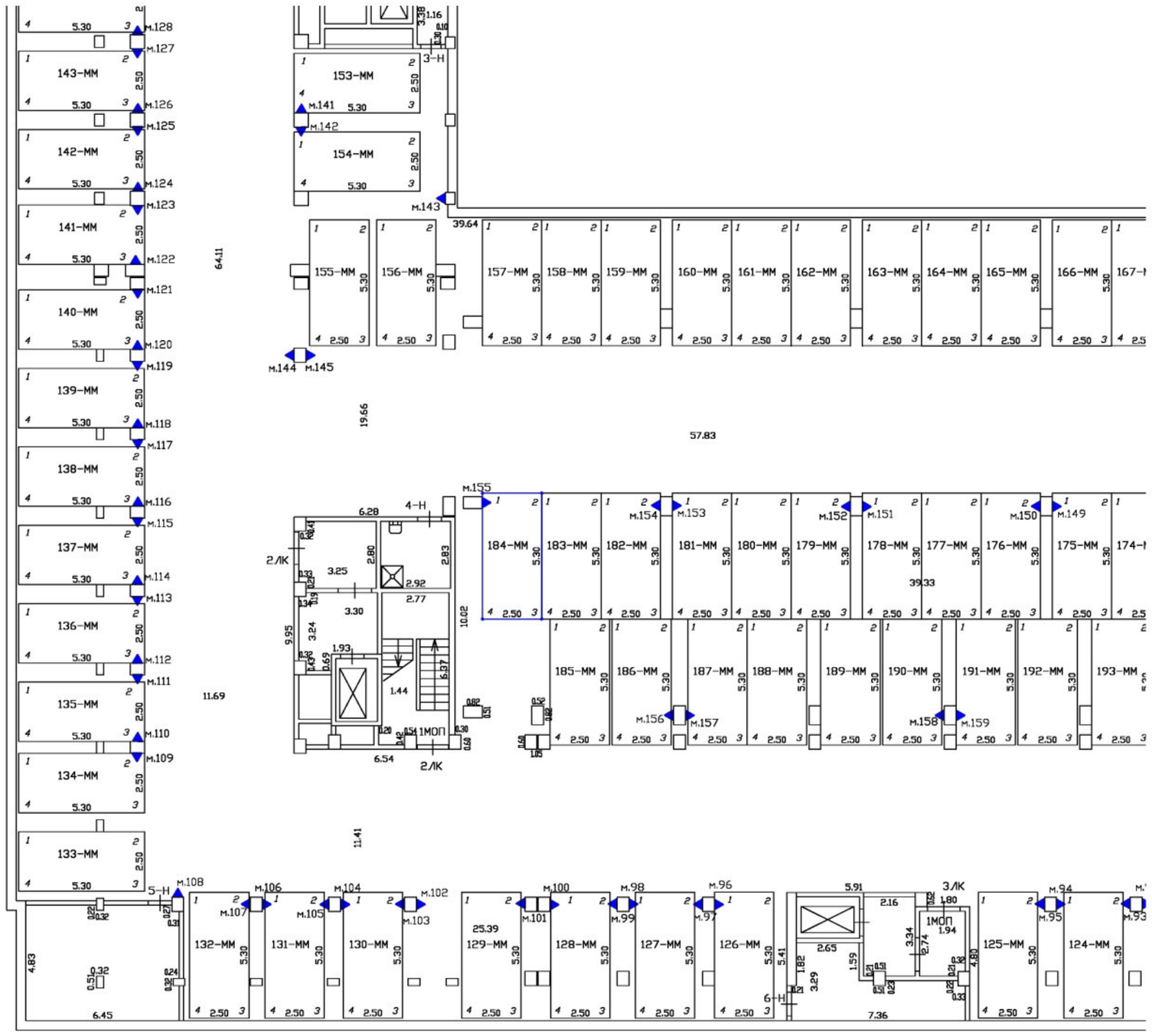

Масштаб 1:200	
Специальные условные знаки:	
———	часть границы вновь образованного машино-места
•	характерная точка границ машино-места
▲	специальная метка
	стена с дверью
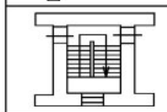	Лестница

План этажа (части этажа)

План части подвала

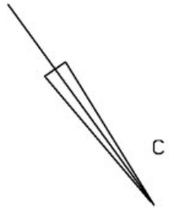

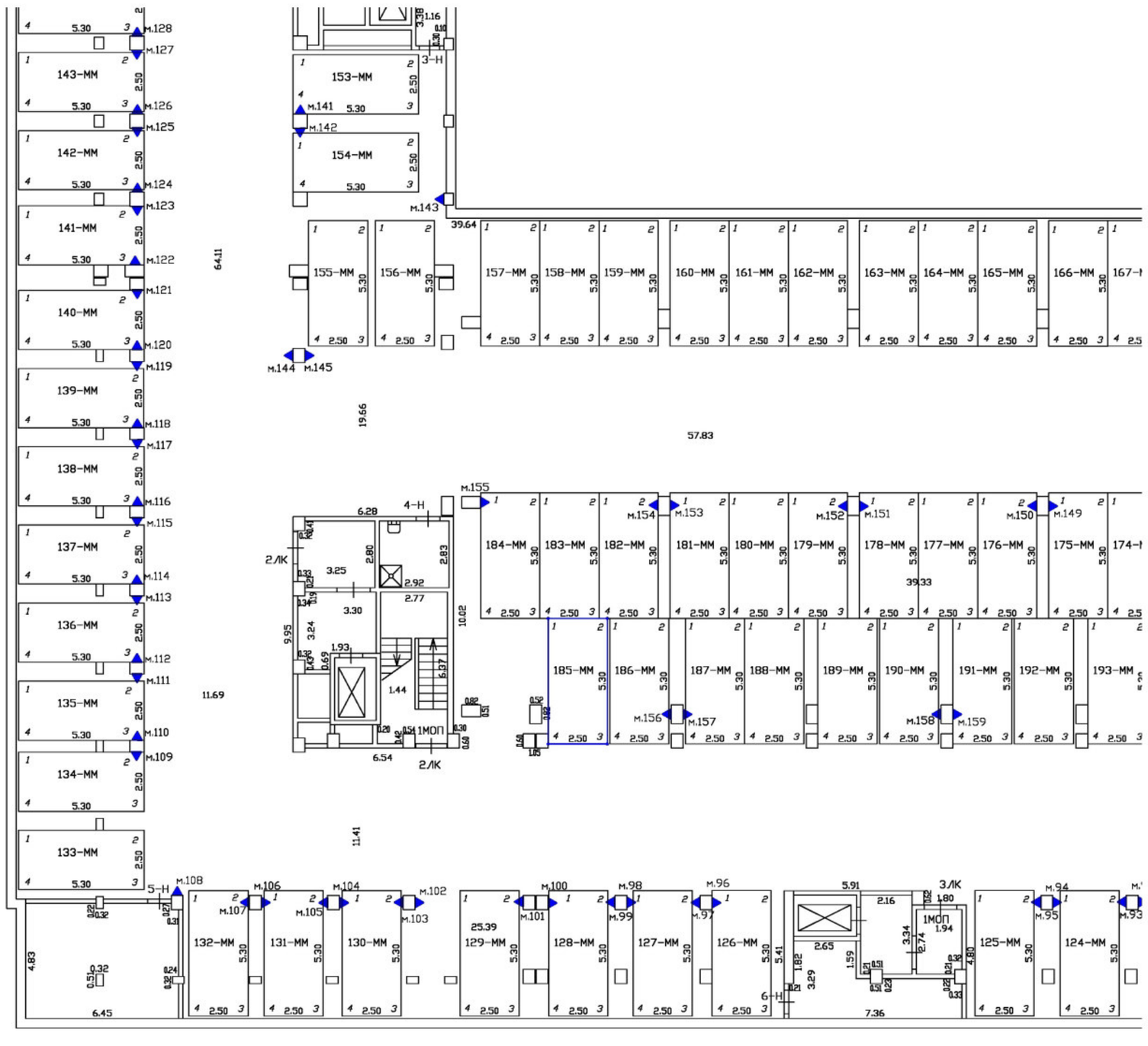

Масштаб 1:200	
Специальные условные знаки:	
———	часть границы вновь образованного машино-места
•	характерная точка границ машино-места
▲	специальная метка
	стена с дверью
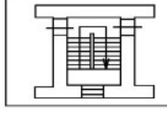	Лестница

План этажа (части этажа)

План части подвала

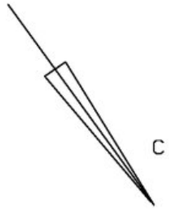

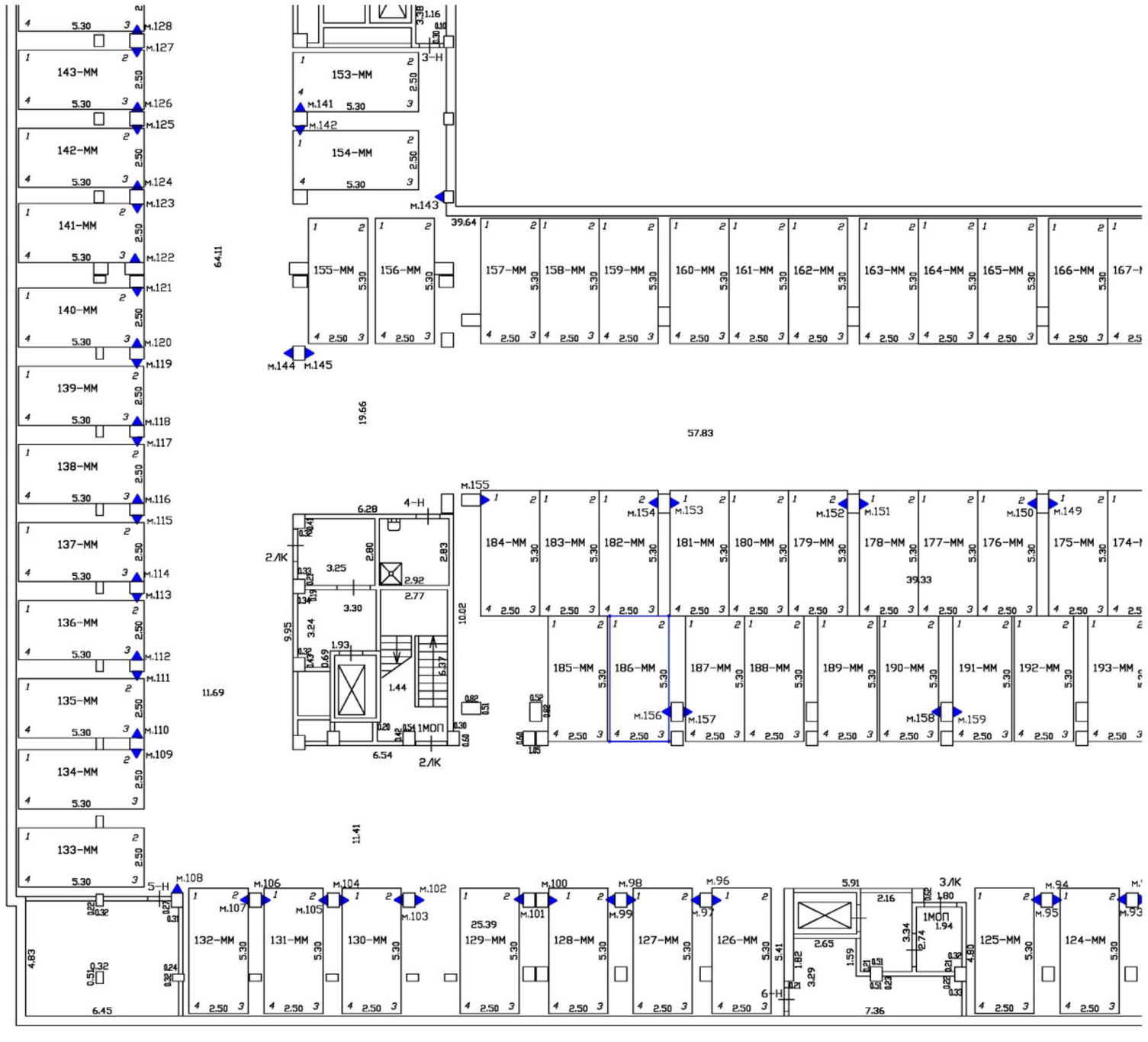

Масштаб 1:200	
Специальные условные знаки:	
———	часть границы вновь образованного машино-места
•	характерная точка границ машино-места
▲	специальная метка
	стена с дверью
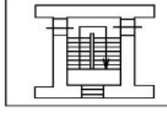	Лестница

План этажа (части этажа)

План части подвала

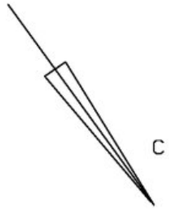

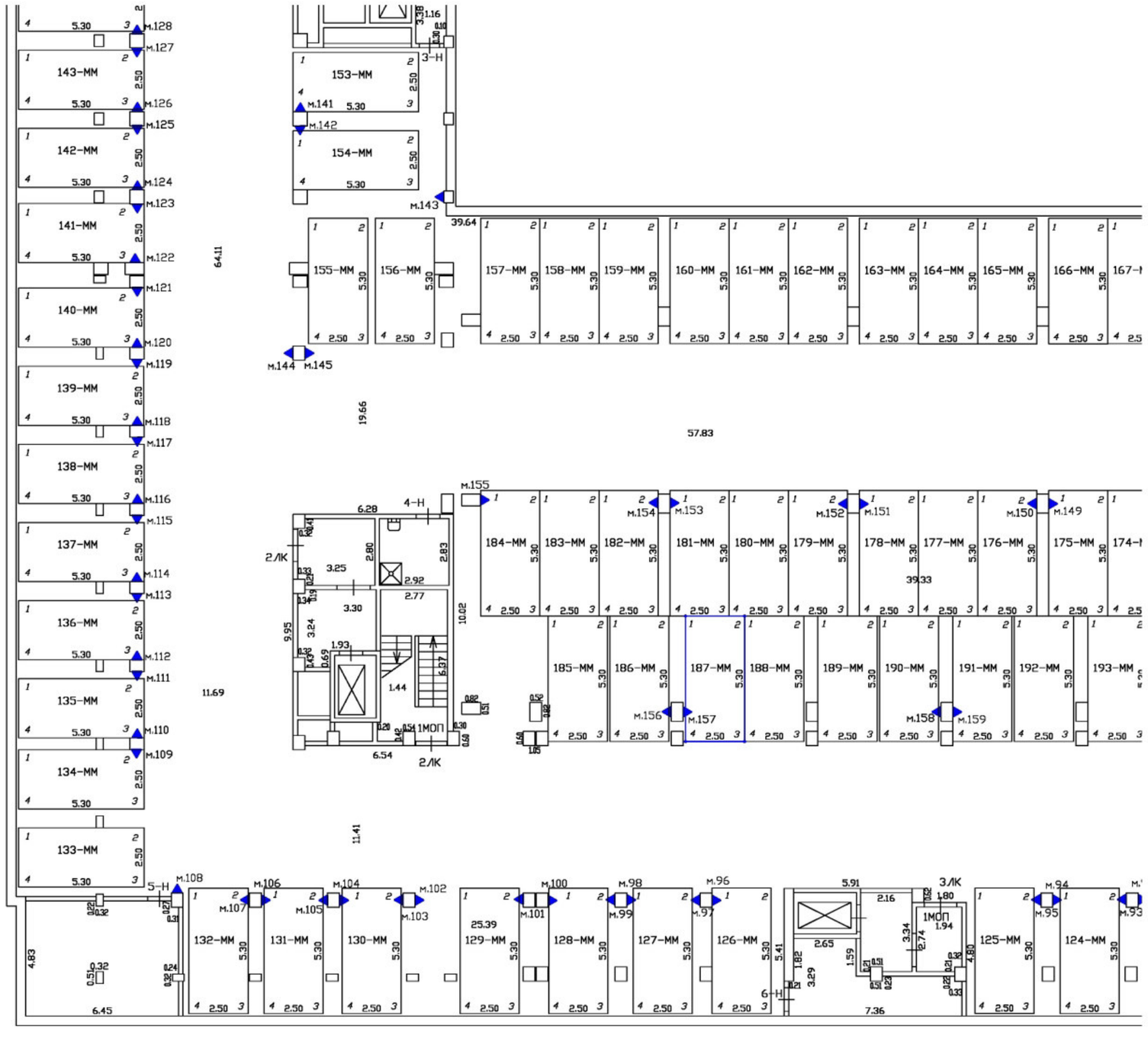

Масштаб 1:200	
Специальные условные знаки:	
———	часть границы вновь образованного машино-места
•	характерная точка границ машино-места
▲	специальная метка
	стена с дверью
	Лестница

План этажа (части этажа)

План части подвала

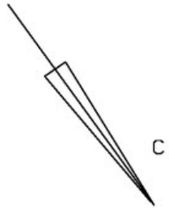

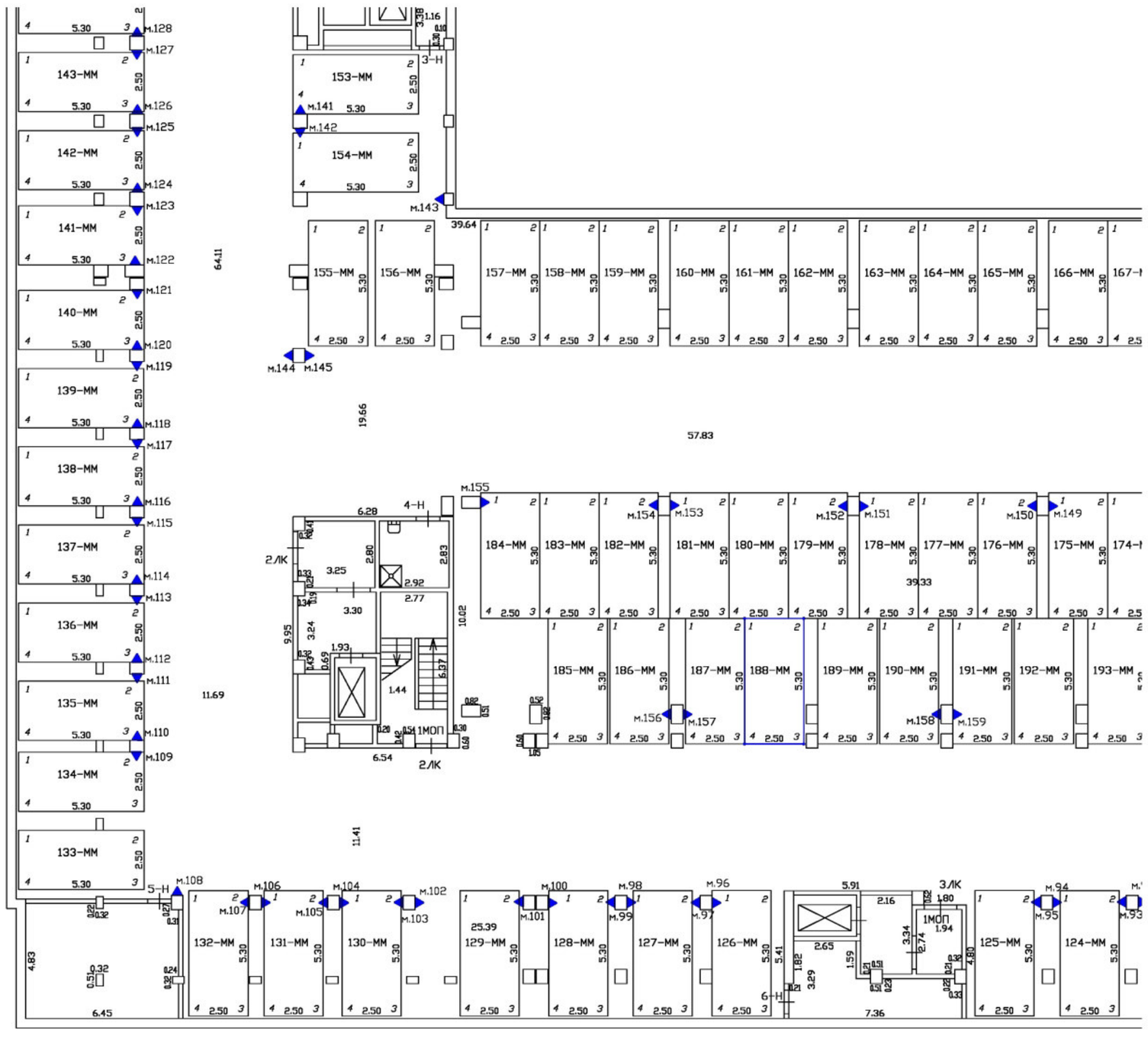

Масштаб 1:200	
Специальные условные знаки:	
———	часть границы вновь образованного машино-места
•	характерная точка границ машино-места
▲	специальная метка
	стена с дверью
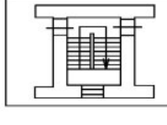	Лестница

План этажа (части этажа)

План части подвала

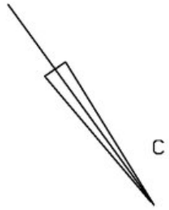

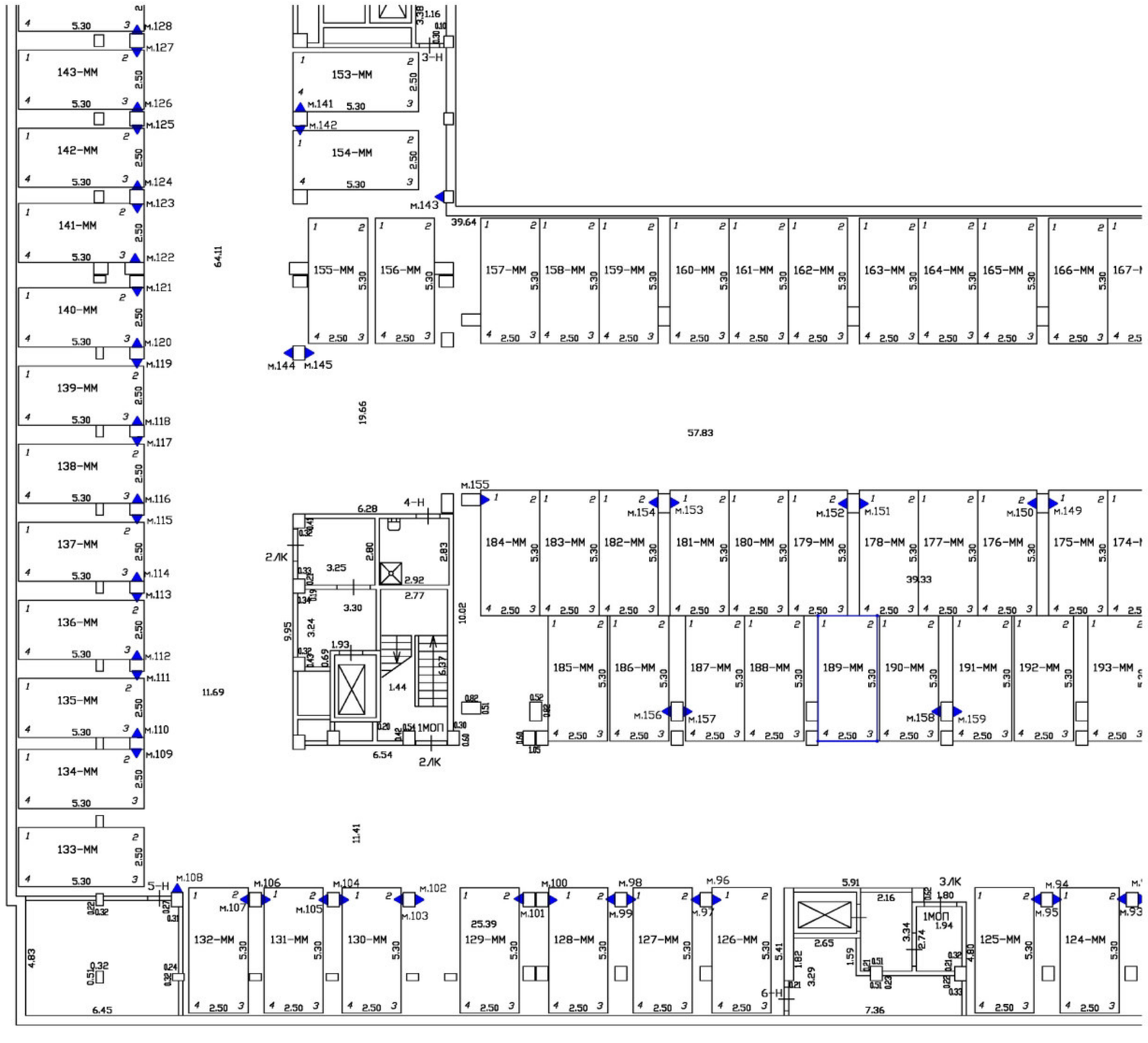

Масштаб 1:200	
Специальные условные знаки:	
———	часть границы вновь образованного машино-места
•	характерная точка границ машино-места
▲	специальная метка
	стена с дверью
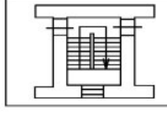	Лестница

План этажа (части этажа)

План части подвала

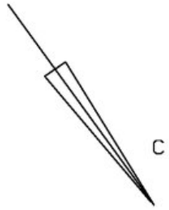

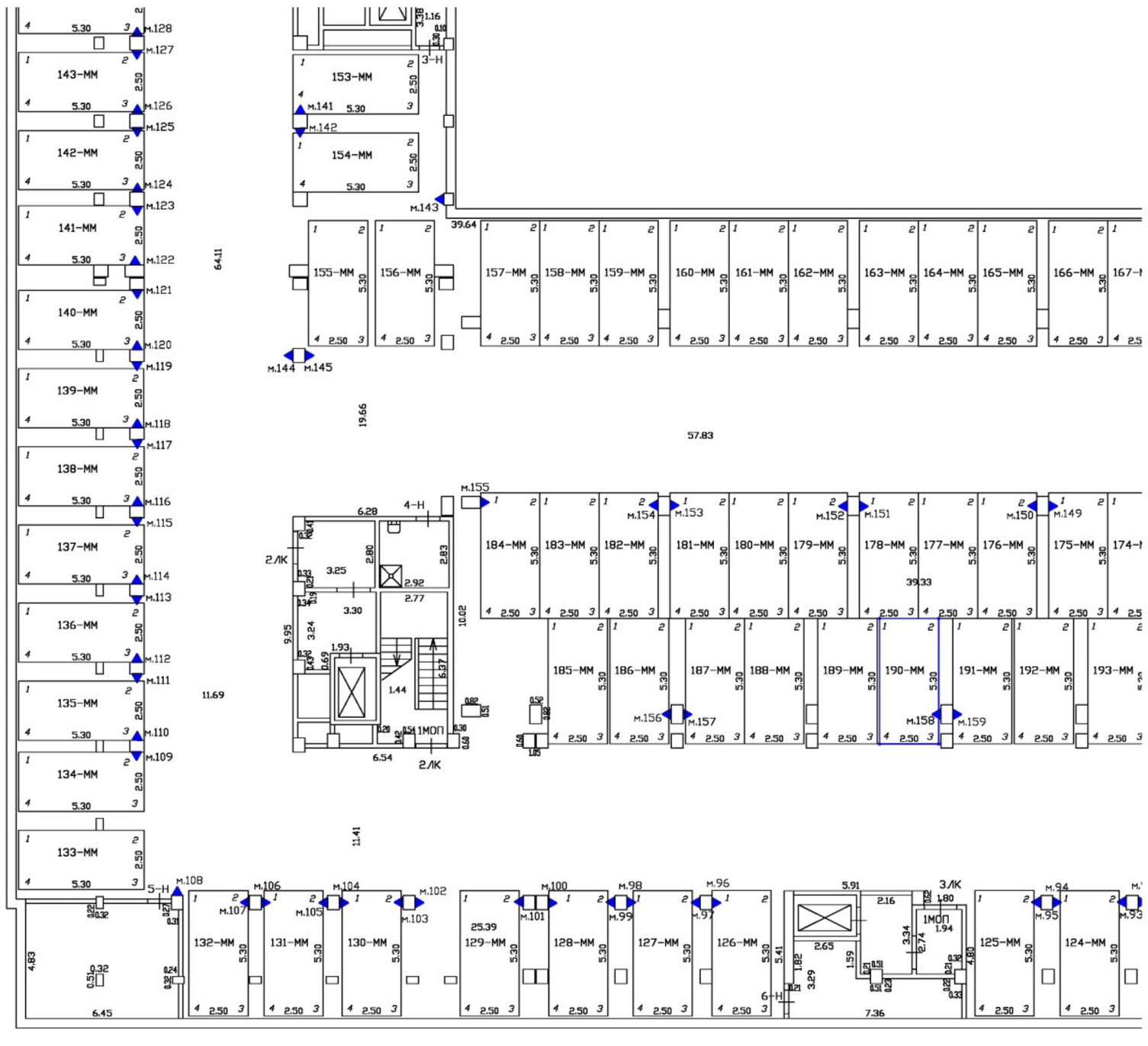

Масштаб 1:200	
Специальные условные знаки:	
———	часть границы вновь образованного машино-места
•	характерная точка границ машино-места
▲	специальная метка
	стена с дверью
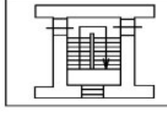	Лестница

План этажа (части этажа)

План части подвала

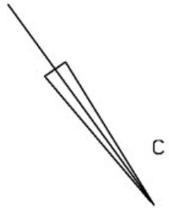

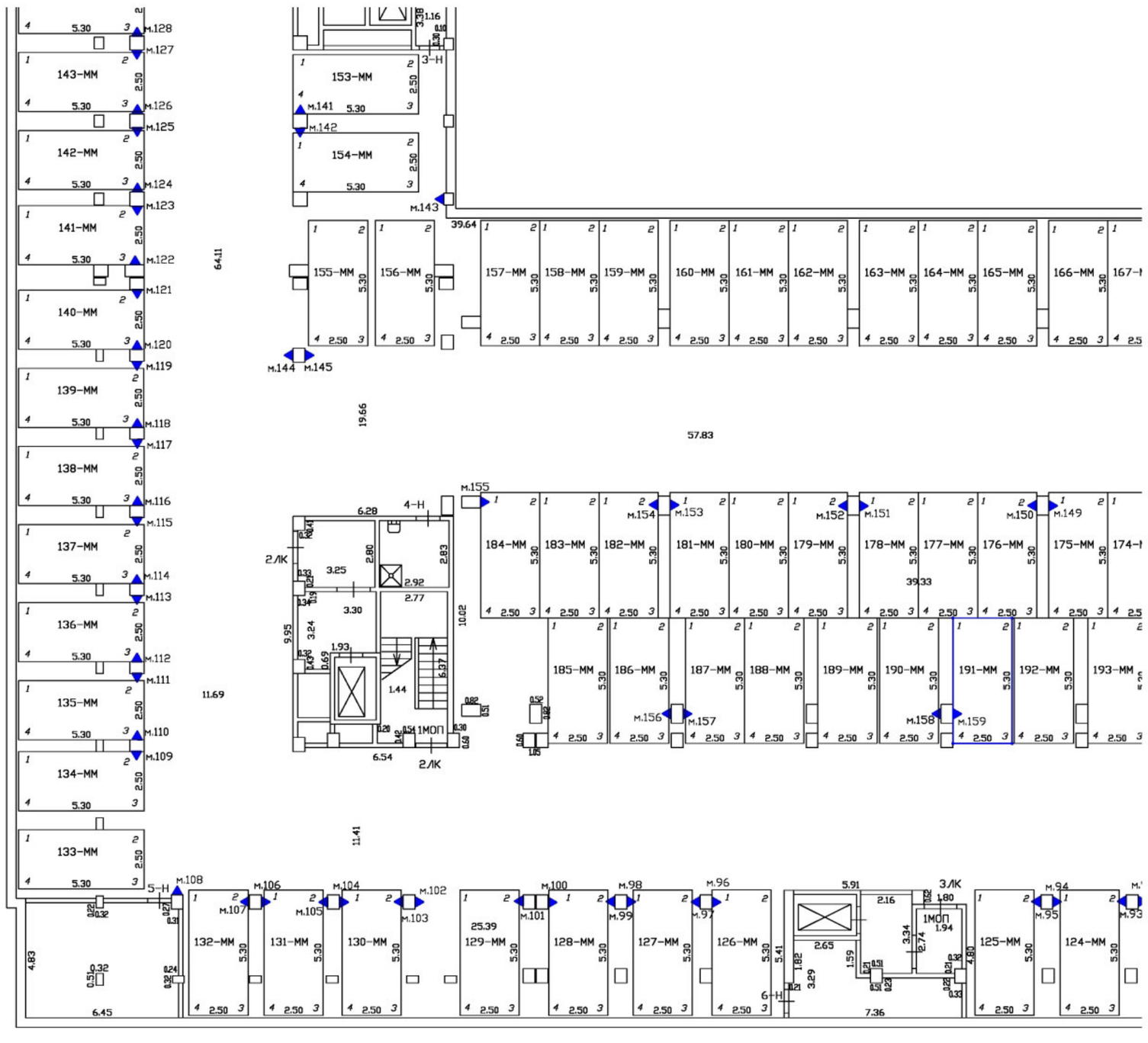

Масштаб 1:200	
Специальные условные знаки:	
———	часть границы вновь образованного машино-места
•	характерная точка границ машино-места
▲	специальная метка
	стена с дверью
	Лестница

План этажа (части этажа)

План части подвала

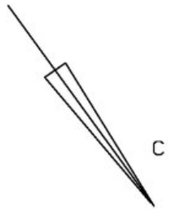

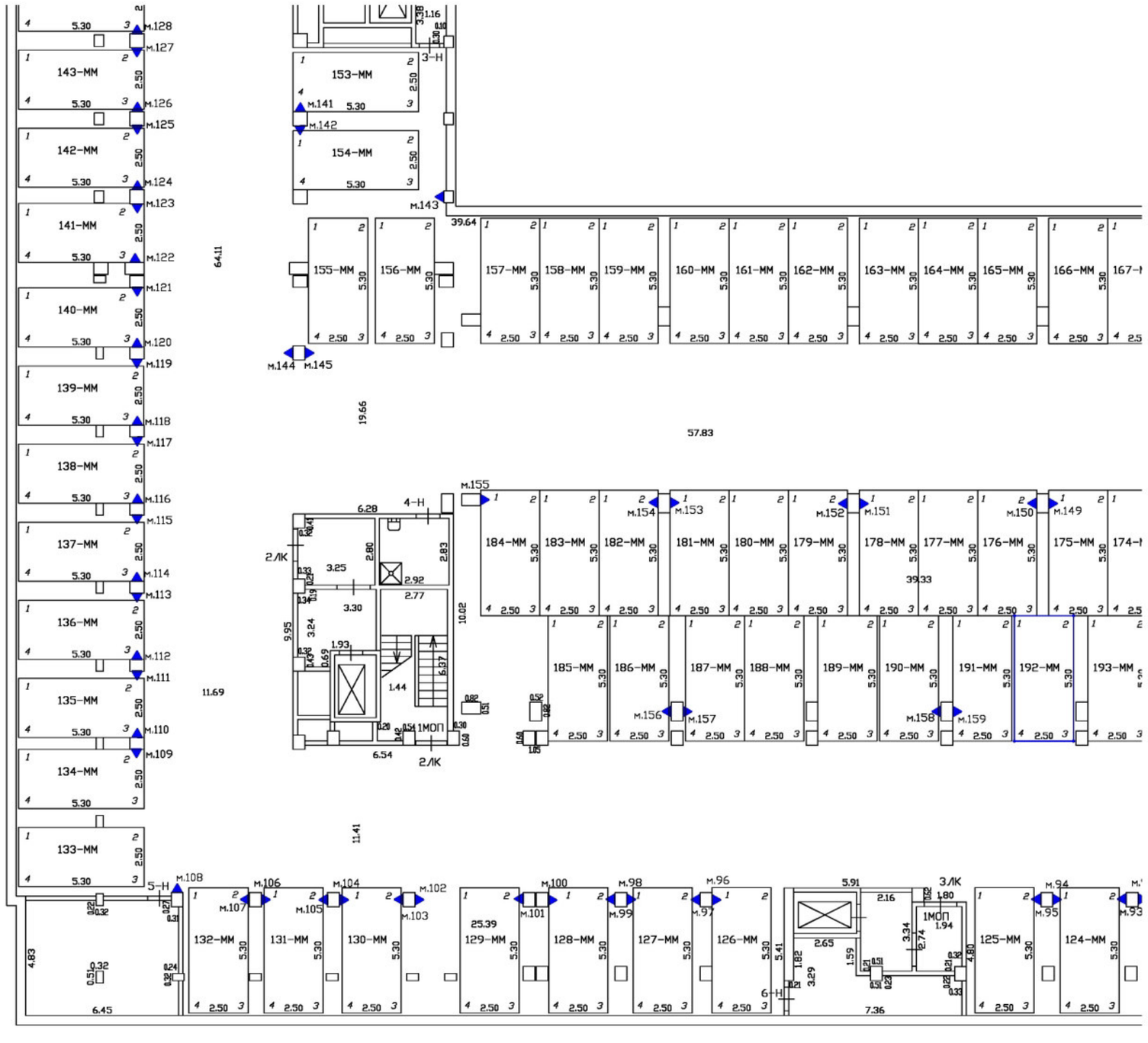

Масштаб 1:200	
Специальные условные знаки:	
———	часть границы вновь образованного машино-места
•	характерная точка границ машино-места
▲	специальная метка
	стена с дверью
	Лестница

План этажа (части этажа)

План части подвала

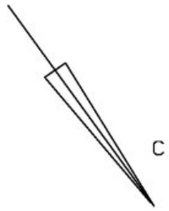

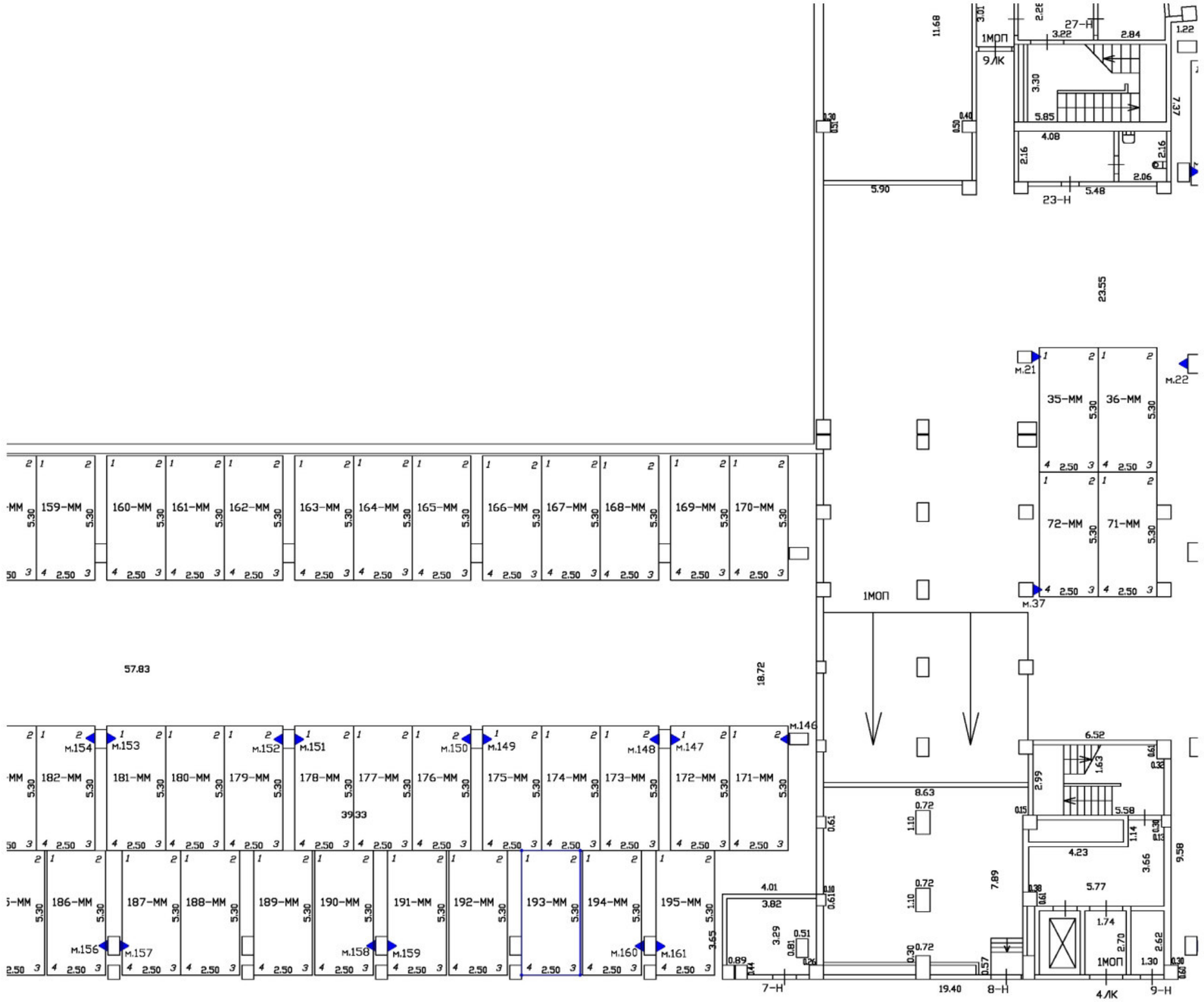

Масштаб 1:200	
Специальные условные знаки:	
———	часть границы вновь образованного машино-места
•	характерная точка границ машино-места
▲	специальная метка
	стена с дверью
	Лестница

План этажа (части этажа)

План части подвала

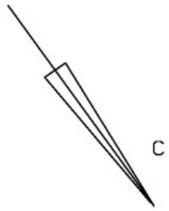

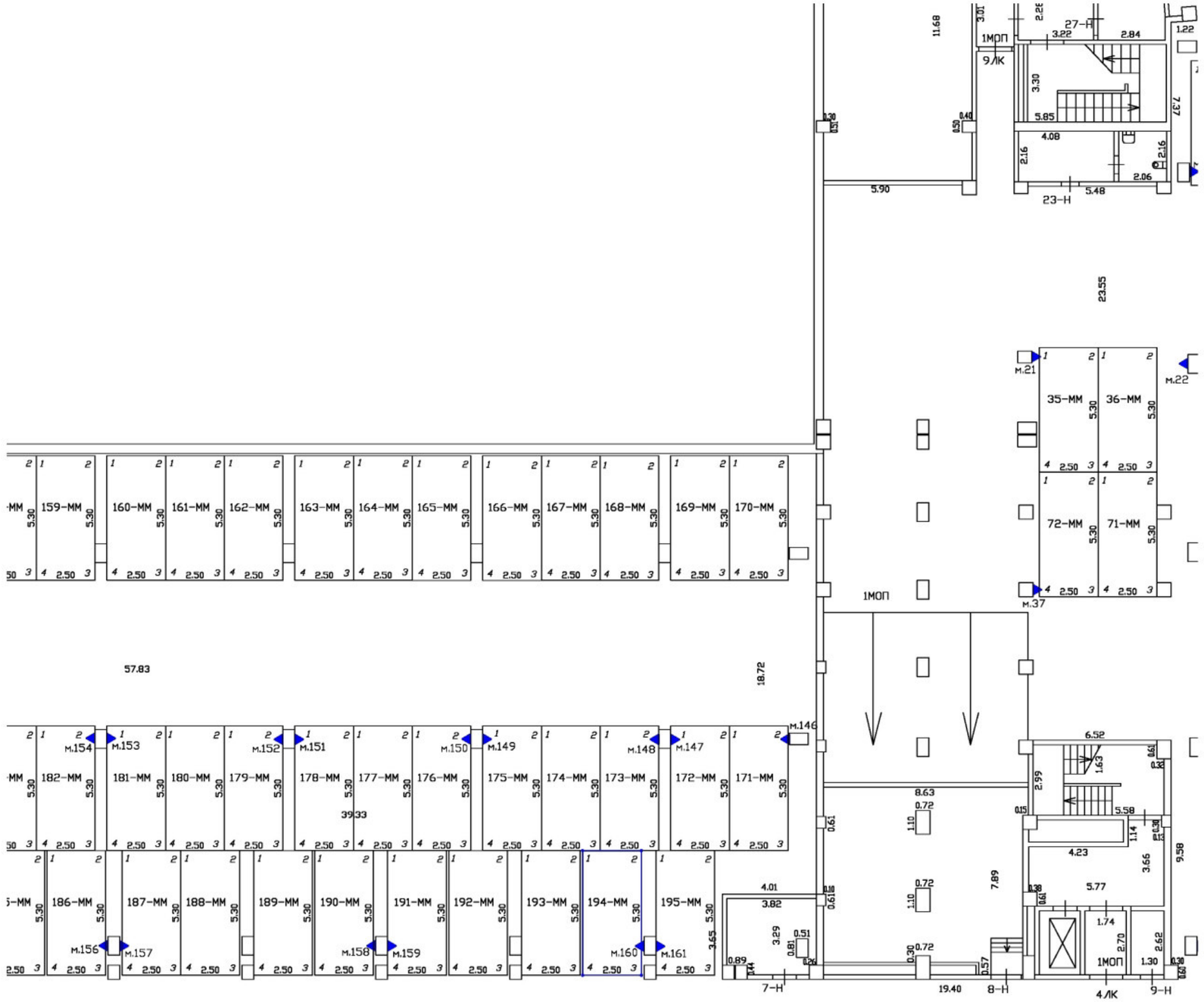

Масштаб 1:200	
Специальные условные знаки:	
———	часть границы вновь образованного машино-места
•	характерная точка границ машино-места
▲	специальная метка
	стена с дверью
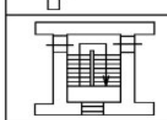	Лестница

План этажа (части этажа)

План части подвала

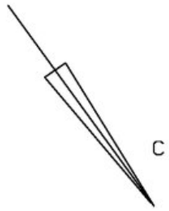

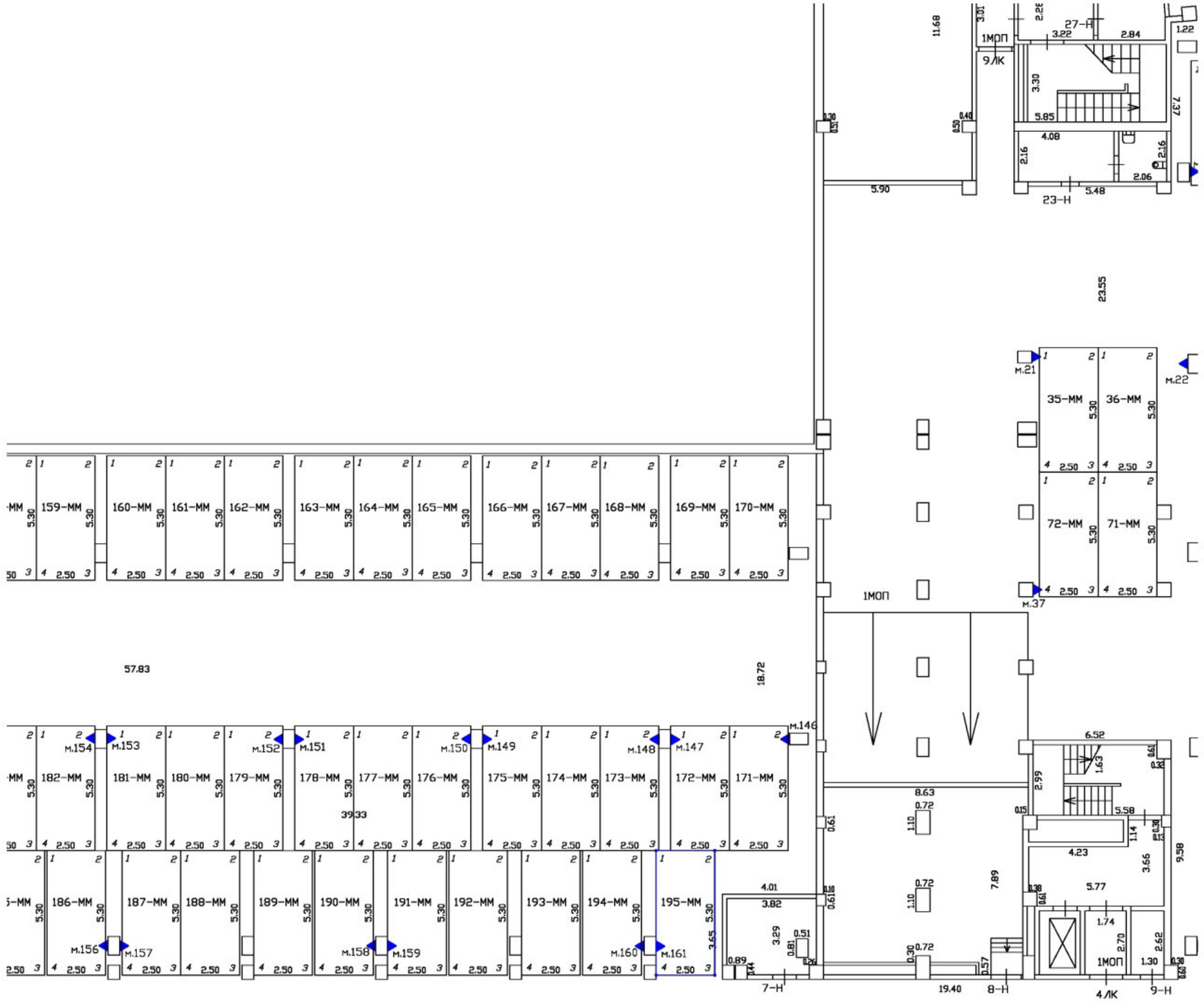

Масштаб 1:200	
Специальные условные знаки:	
———	часть границы вновь образованного машино-места
•	характерная точка границ машино-места
▲	специальная метка
	стена с дверью
	Лестница


План подвала

С

План 1 этажа

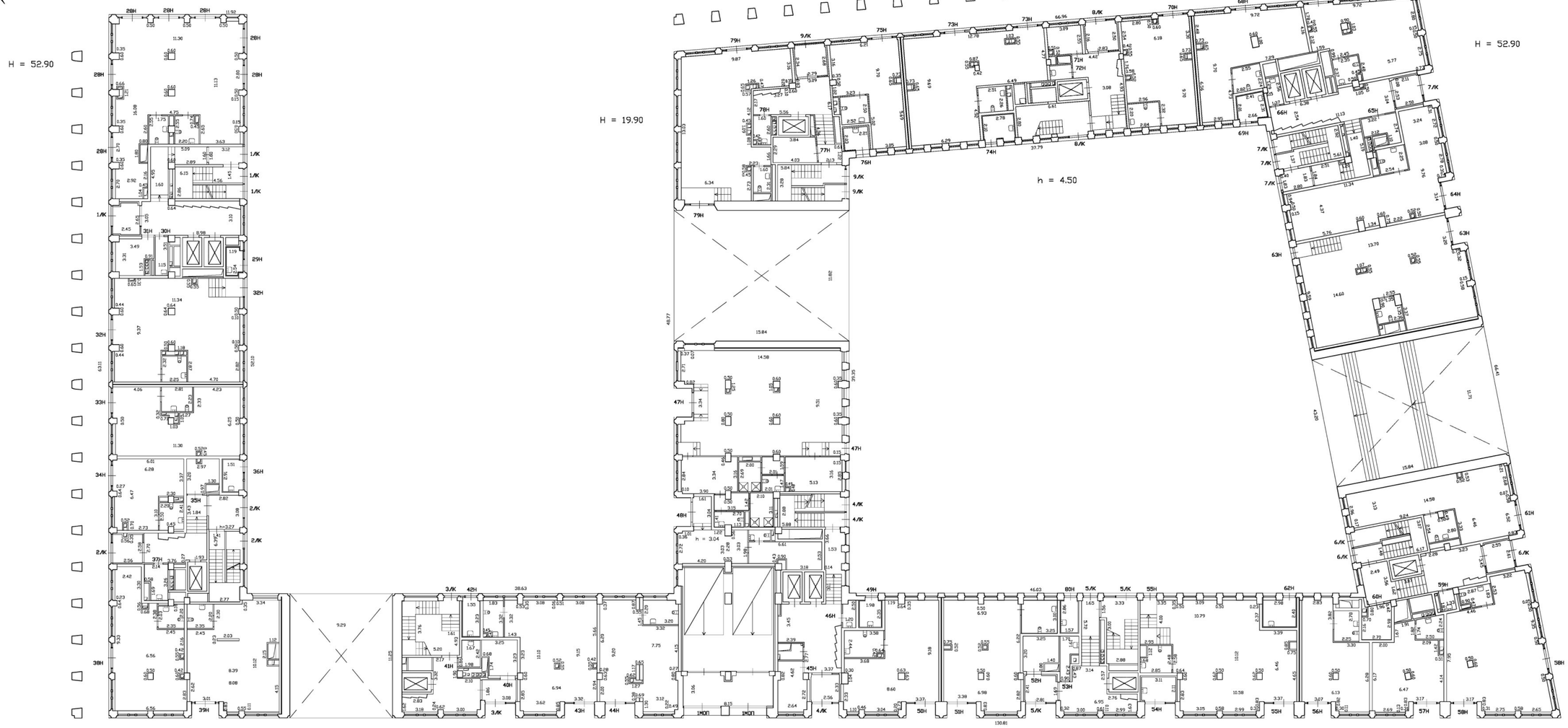

С

План 2 этажа

h = 2.74

h = 2.74

h = 2.74

С

План 3 этажа

h = 2.74

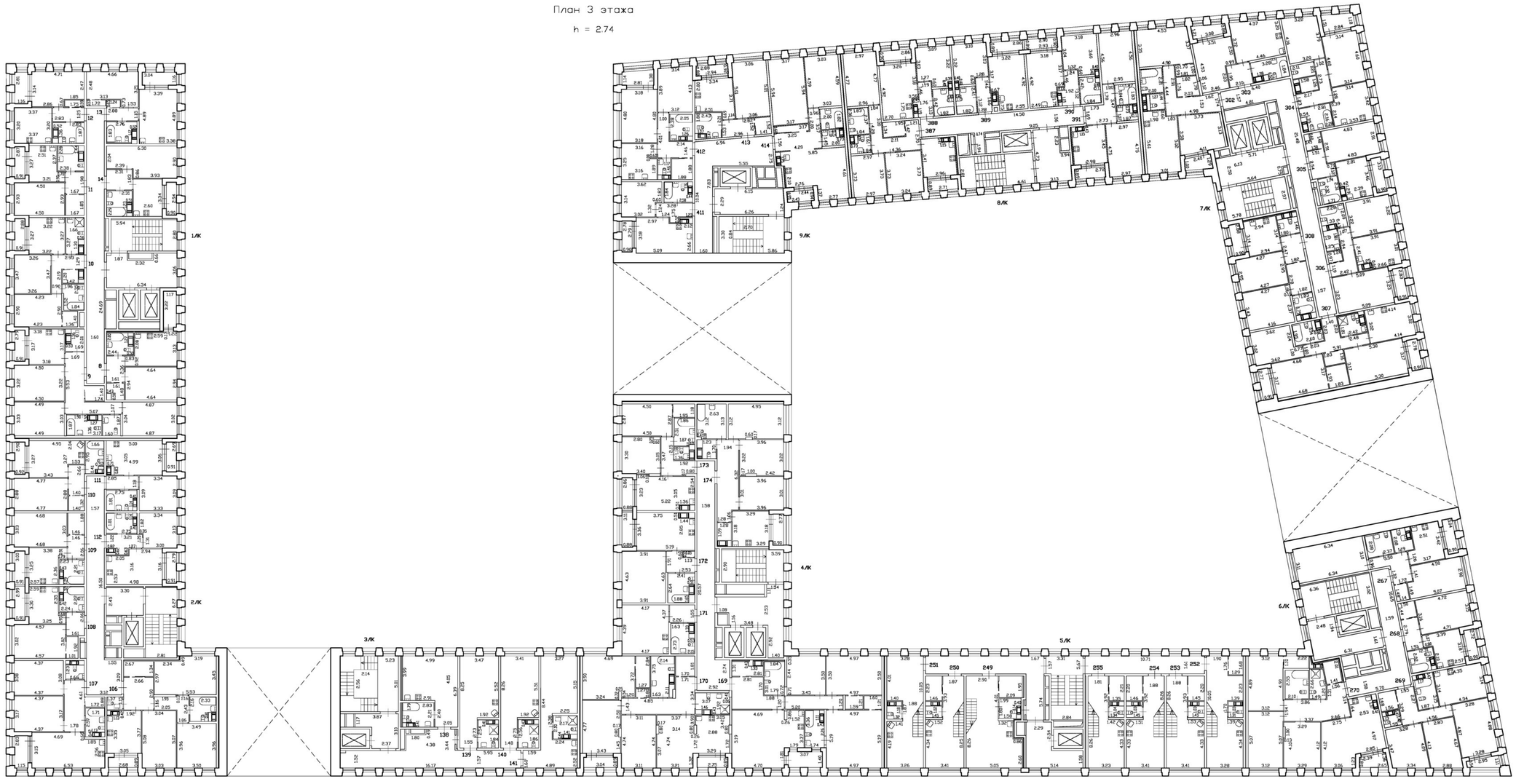

С

План 4 этажа

h = 2,74

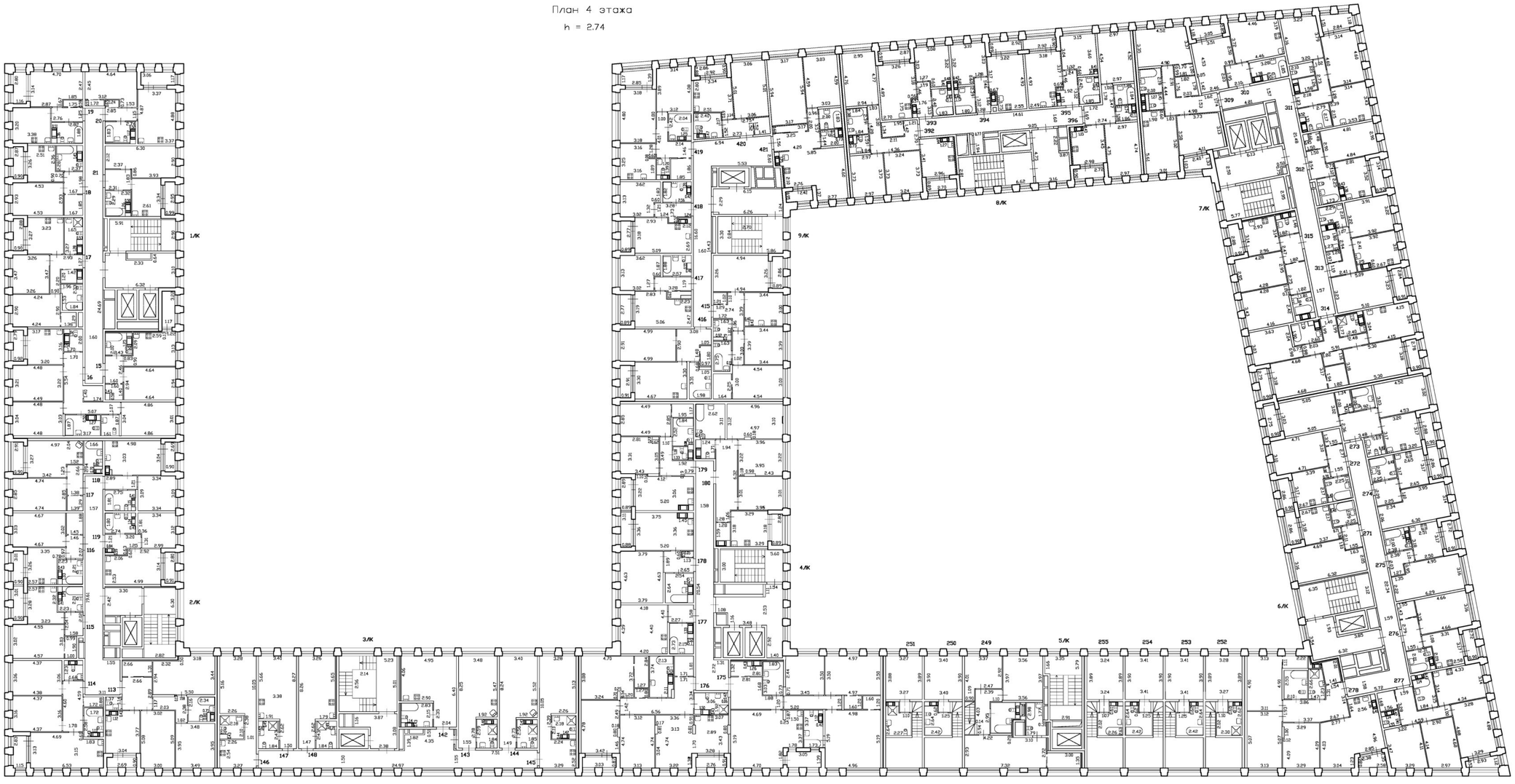

С

План 5 этажа

h = 2.74

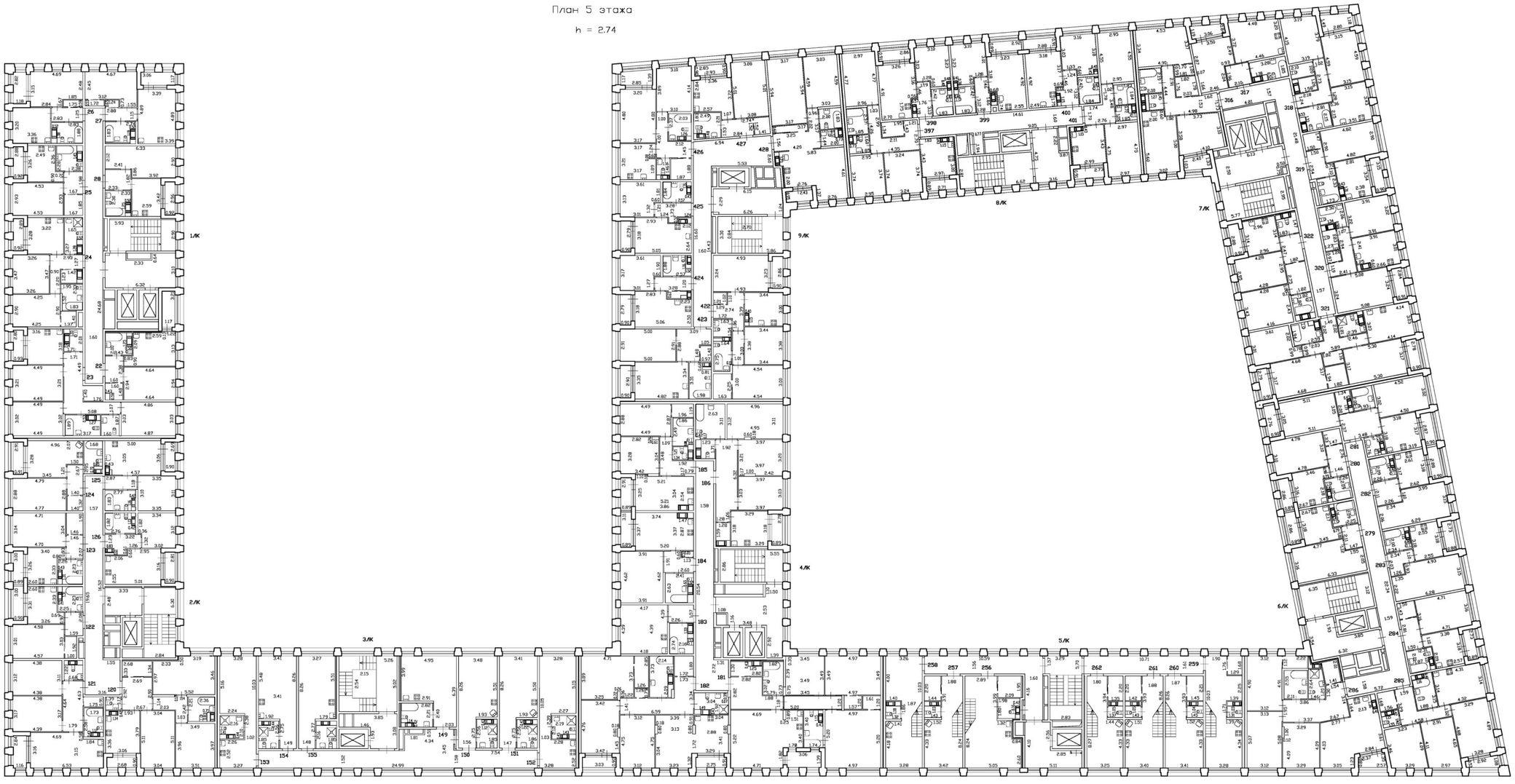

С

План 6 этажа

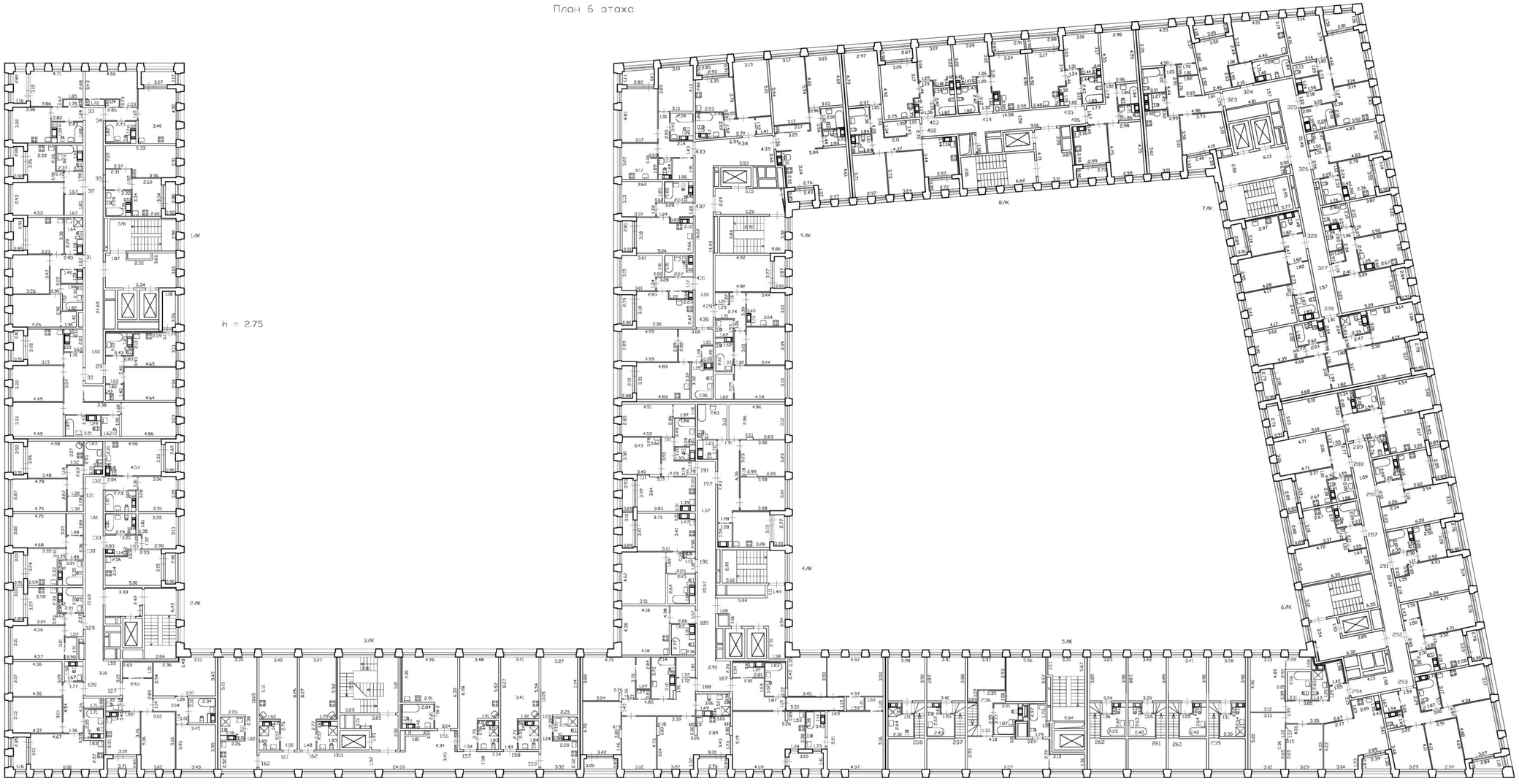

С

План 7 этажа

крыша

мезонин
h=2.19

мезонин
h=2.23

мезонин
h=2.30

мезонин
h=2.70

мезонин
h=2.22

мезонин
h=2.15

крыша

крыша

1/К

2/К

3/К

4/К

5/К

6/К

7/К

8/К

9/К

h = 2.75

h = 2.75

h = 2.75

С

План 8 этажа

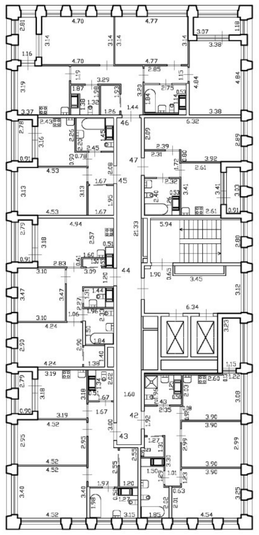

h = 2.75

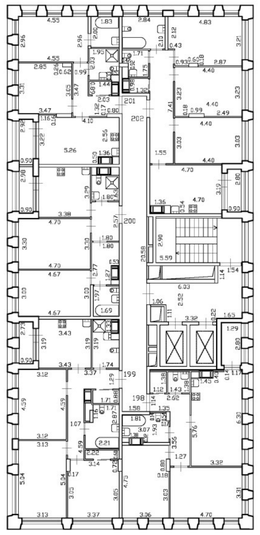

h = 2.75

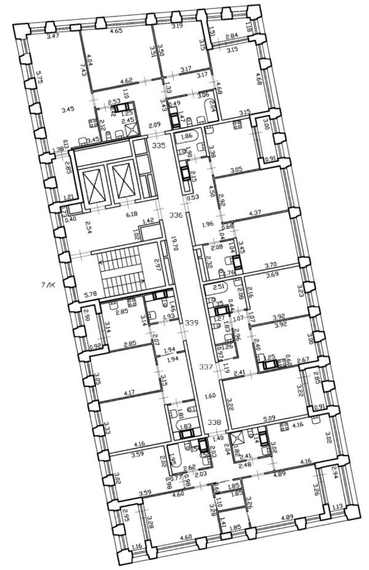

h = 2.75

С

План 9 этажа

h = 2.75

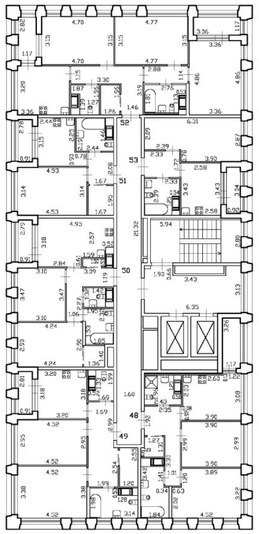

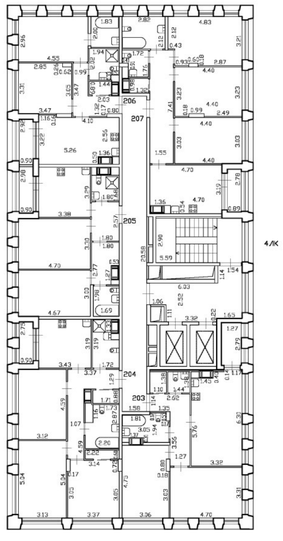

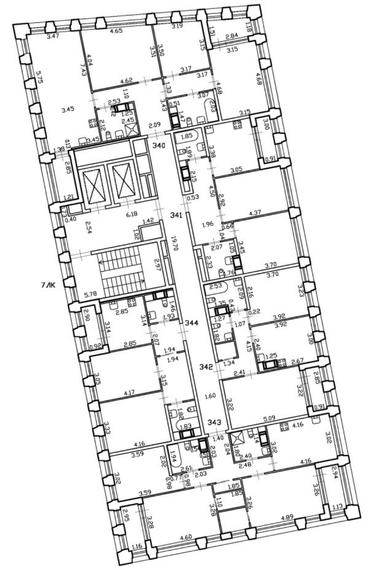

С

План 10 этажа

h = 2.75

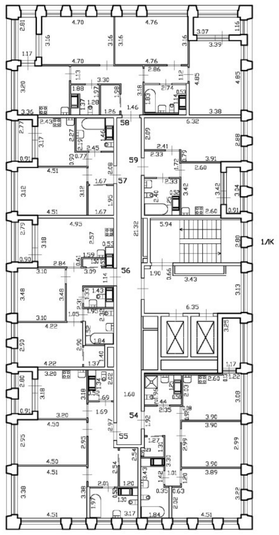

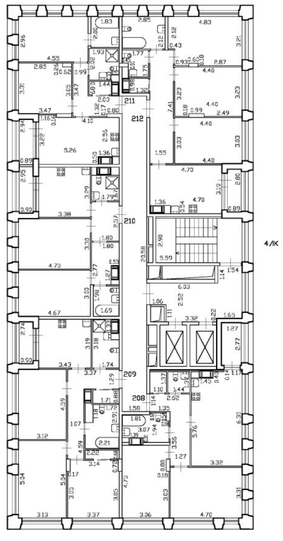

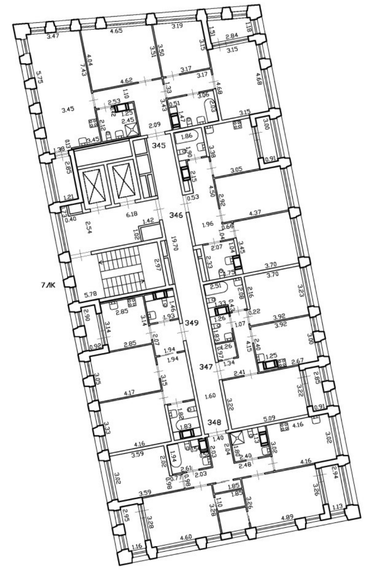

С

План 11 этажа

h = 2.75

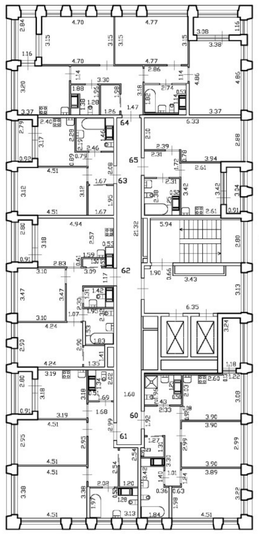

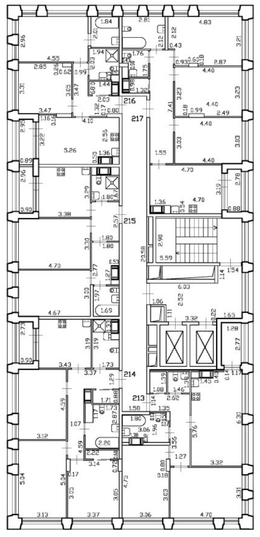

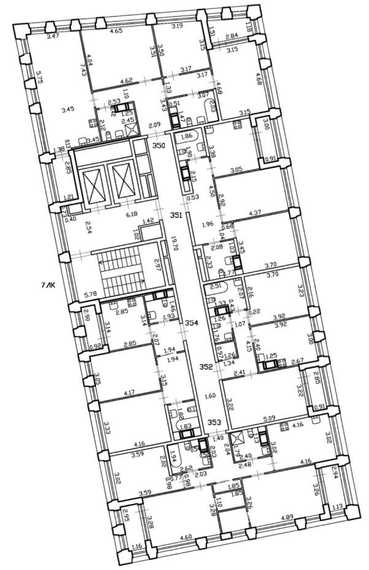

С

План 12 этажа

h = 2.75

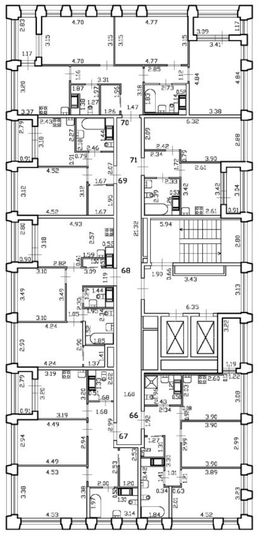

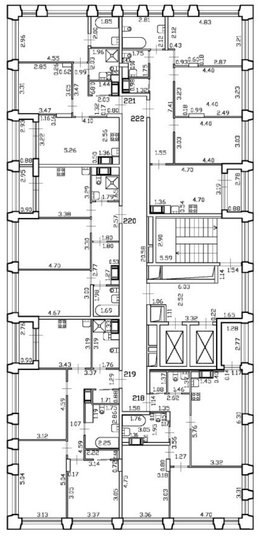

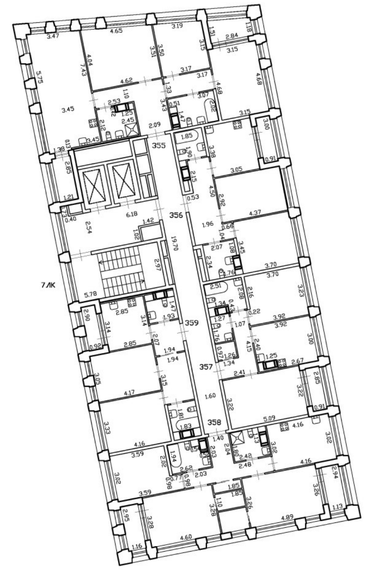

С

План 13 этажа

h = 2.75

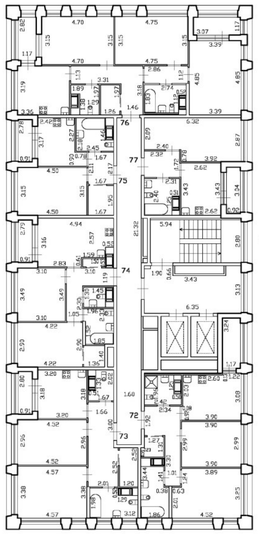

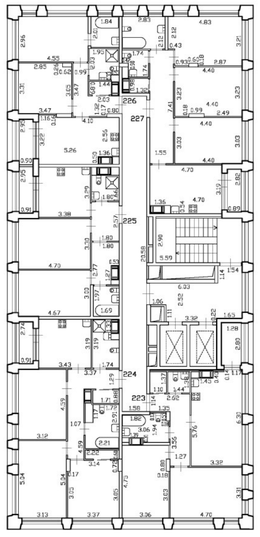

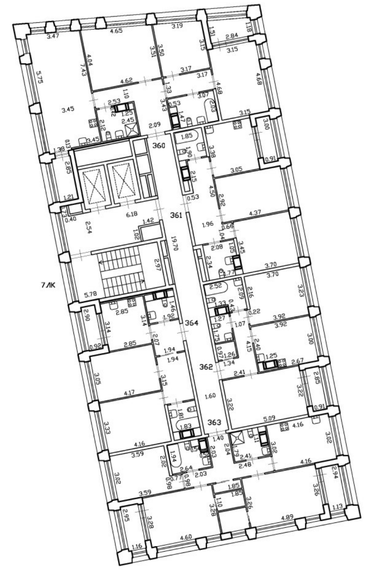

С

План 14 этажа

h = 2.75

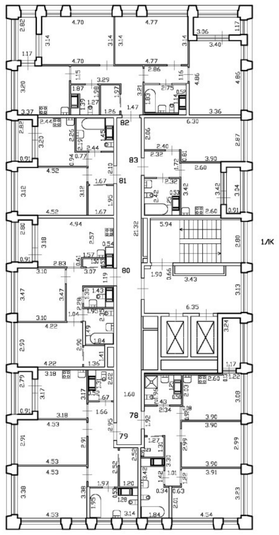

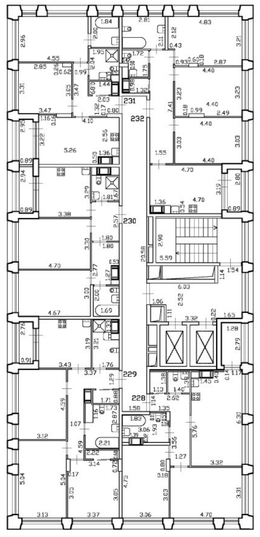

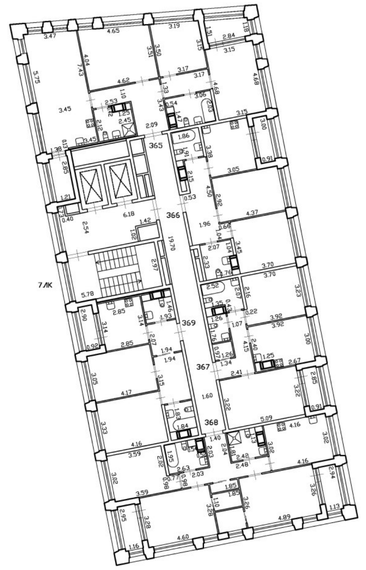

С

План 15 этажа

h = 2.75

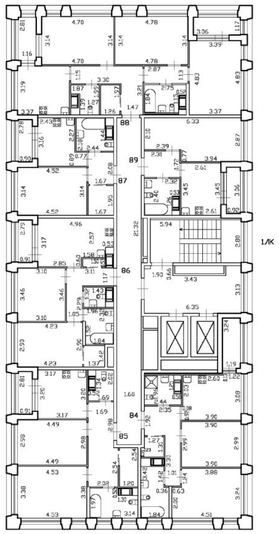

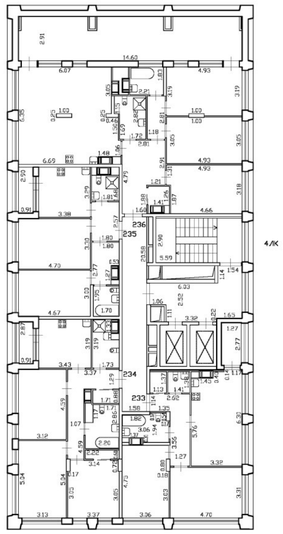

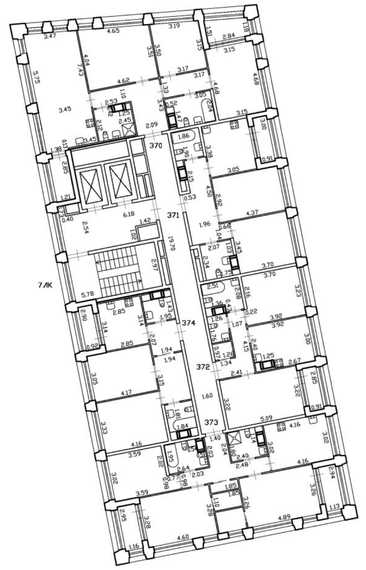

С

План 16 этажа

h = 2,75

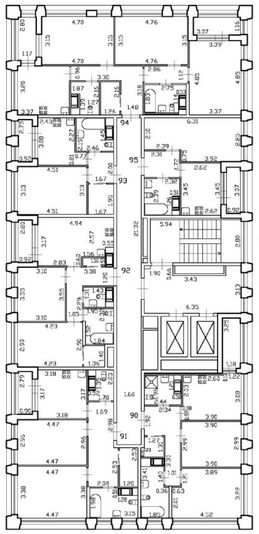

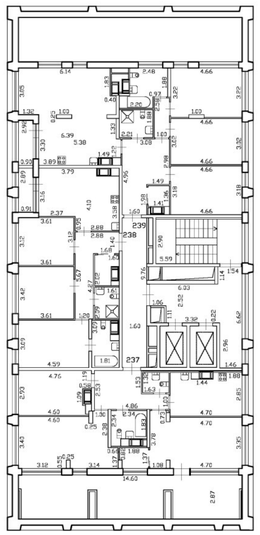

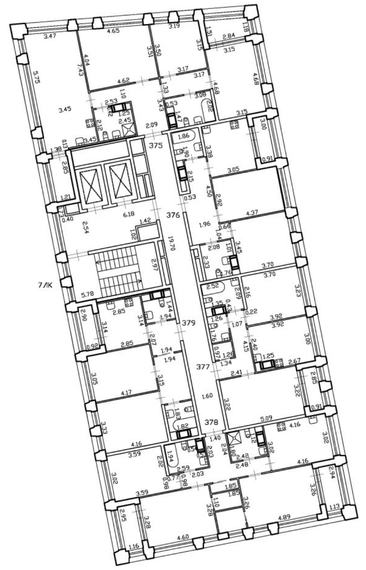

С

План 17 этажа

h = 2.75

